Natuurbeheerplan Zeeland
Planwijziging 2024

Vastgesteld door Gedeputeerde Staten op 25 juni 2024

Provincie Zeeland

1. Inleiding

Het Natuurbeheerplan Zeeland is het provinciale beleidskader voor ontwikkeling en beheer van natuurgebieden en agrarische beheergebieden van het Natuurnetwerk Zeeland en voor het agrarisch natuur- en landschapsbeheer van leefgebieden buiten het Natuurnetwerk Zeeland. Het Natuurbeheerplan Zeeland is een nadere uitwerking van de Natuurvisie Zeeland 2017-2022 en de Zeeuwse Omgevingsvisie 2021. De natuurgebieden en agrarische beheergebieden van het Natuurnetwerk Zeeland zijn in de Omgevingsverordening Zeeland planologisch begrensd en beschermd. Voor de wezenlijke kenmerken en waarden van deze gebieden geldt de beheertypenkaart van het Natuurbeheerplan Zeeland. Met het oog op de subsidieverlening voor natuur- en landschapsbeheer via het Subsidiestelsel Natuur en Landschap (SNL) wordt het Natuurbeheerplan Zeeland jaarlijks geactualiseerd. Daarbij worden ook verzoeken van eigenaren en beheerders behandeld.

Op 31 maart 2015 hebben Gedeputeerde Staten (GS) het Natuurbeheerplan Zeeland 2016 vastgesteld (nr. 15004486). Dat Natuurbeheerplan was geënt op het Subsidiestelsel Natuur en Landschap en op het bestuurlijke kader van het decentralisatieakkoord natuur uit 2013. Sindsdien zijn de volgende planwijzigingen doorgevoerd:

- Planwijziging 2015 (GS 22 september 2015, nr. 15013315);
- Kleine planwijziging agrarische leefgebieden 2016 (GS 29 maart 2016 nr. 16005177);
- Planwijziging natuurgebieden 2016 (GS 20 september 2016, nr. 16013475);
- Planwijziging agrarische leefgebieden 2017 (GS 11 april 2017, nr. 17006678);
- Planwijziging natuurgebieden 2017 (GS 19 september 2017, nr. 17019352);
- Planwijziging 2018 (GS 25 september 2018, nr. 18922719);
- Planwijziging 2019 (GS 24 september 2019, nr. 19424442);
- Aanvulling 2019 (GS van 21 april 2020, nr. 20013041);
- Planwijziging 2020 (GS van 22 september 2020, nr. 20027714);
- Planwijziging 2021 (GS van 29 juni 2021, nr. 64031);
- Aanvulling 2021 beleidsregels SNL (GS van 28 september 2021, nr. 64137);
- Planwijziging 2022 (GS van 5 juli 2022, nr. 157418);
- Planwijziging 2022 gewijzigd (GS van 27 september 2022, nr. 199685);
- Planwijziging 2022 correctie beheertypen (GS van 13 december 2022, nr. 231563); en
- Planwijziging 2023 en Natuurbeheerplan Zeeland 2024 (GS van 27 juni 2023, nr. 334886).

Voor de uitvoering van het natuurbeleid in 2025 is een aantal gedetailleerde verdere aanpassingen van het Natuurbeheerplan noodzakelijk. Daarin voorziet deze planwijziging.

Verzoeken tot wijziging van de begrenzing en beheertypen van natuurgebieden en agrarische leefgebieden van het Natuurbeheerplan Zeeland kunnen jaarlijks van 1 november tot en met 31 december worden ingediend (jaar 1). Deze verzoeken worden meegenomen in de ontwerp-planwijziging van het daaropvolgende jaar (jaar 2). De ontwerp-planwijziging wordt, na verwerking van de zienswijzen en advies PCGR, geïntegreerd in het geldende Natuurbeheerplan en ter vaststelling aan Gedeputeerde staten aangeboden als het nieuwe Natuurbeheerplan voor het volgende subsidiejaar (jaar 3) en onder vermelding van het subsidiejaar waarop het plan betrekking heeft. GS stellen het gewijzigde Natuurbeheerplan jaarlijks uiterlijk in september vast met het oog op de daaropvolgende aanvraagperioden van de Subsidieverordening Natuur- en Landschapsbeheer Zeeland 2016 (SVNL2016, kortweg SVNL) en de Subsidieregeling kwaliteitsimpuls natuur en landschap Zeeland (SKNL). Hiermee wordt voldaan aan de vereisten van de Wet elektronische publicaties waarbij publicaties van partiële wijzigingen van beleidsregels vergezeld dienen te gaan van de geconsolideerde besluiten.

De planwijziging wordt, na verwerking van de zienswijzen en van het advies van de Provinciale Commissie voor de Groene ruimte, geïntegreerd in het bestaande Natuurbeheerplan 2024, dat na vaststelling wordt aangehaald als Natuurbeheerplan Zeeland 2025.

Bij het voorbereiden van deze planwijziging is onder andere ook informatie gebruikt van Het Zeeuwse Landschap, Natuurmonumenten, Staatsbosbeheer, gemeenten en particuliere natuurbeheerders en grondeigenaren. Deze planwijziging betreft de volgende punten:

1. wijzigingen begrenzing bestaande natuur (BN);
2. wijzigingen begrenzing nieuwe natuur (NN);
3. wijzigingen begrenzing agrarisch gebied van ecologische betekenis (AGB);
4. wijzigingen begrenzing overige gebiedscategorieën;
5. wijzigingen beheertypen (BHT);
6. wijzigingen ambitietypen (AMB);
7. wijzigingen begrenzing verdrogingsgevoelige beheertypen (VGB);
8. wijzigingen begrenzing agrarische zoekgebieden (AZG);
9. wijzigingen beleidsregels Omgevingsverordening Zeeland (OVZ), Subsidiestelsel natuur en landschap (SNL) en Natuurbeheerplan; en
10. technische kaartcorrecties.

Deze planwijziging is voorbereid met toepassing van de uniforme openbare voorbereidingsprocedure als opgenomen in afdeling 3.4 van de Algemene wet bestuursrecht. Kennisgeving van het ontwerpbesluit vond plaats via het Provinciaal blad en via de provinciale website. Het ontwerp is vervolgens op de gebruikelijke wijze gedurende zes weken ter inzage gelegd – fysiek op het provinciehuis en op de stadskantoren van de gemeenten en het waterschap in Zeeland - en digitaal door plaatsing op de webpagina Ter inzage op: https://www.zeeland.nl/loket/nu-ter-inzage. Gedurende de periode van terinzagelegging kon een ieder naar keuze schriftelijk of mondeling zijn of haar zienswijze op de ontwerp planwijziging naar voren brengen. Bezwaar of beroep was op het ontwerpbesluit nog niet mogelijk. Na vaststelling van de planwijziging door gedeputeerde staten, kunnen degenen die een zienswijze naar voren hebben gebracht - en zij die redelijkerwijs niet verweten kan worden geen zienswijze te hebben ingediend - beroep instellen bij de rechtbank Zeeland-West-Brabant.

Provinciale staten hebben op 15 december 2023 (nr. 388149) een nieuwe Omgevingsverordening Zeeland vastgesteld. Deze is, gelijktijdig met de nieuwe Omgevingswet, op 1 januari 2024 in werking getreden. In verband met de planwijziging van het Natuurbeheerplan, inclusief de daarbij behorende kaartwijzigingen, wijzigen gedeputeerde staten tevens de bijlagen XII-1 bestaande natuur, XII-2 agrarische gebieden van ecologische betekenis, XII-3 natuurontwikkelingsgebieden, XII-4 afwegingszone natuur en XI verdrogingsgevoelige natuurgebieden van deze nieuwe Omgevingsverordening. Het Ontwerpbesluit tot wijziging van de Omgevingsverordening is gelijktijdig met het Ontwerpbesluit tot wijziging van het Natuurbeheerplan Zeeland voorbereid en bekendgemaakt via het Provinciaal blad en op het Digitaal Stelsel Omgevingswet (DSO) en zes weken ter inzage gelegd – fysiek op het provinciehuis en op de stadskantoren van de gemeenten en het waterschap in Zeeland en digitaal op het DSO. Gedurende deze periode kon een ieder ook hierop naar keuze schriftelijk of mondeling zijn of haar zienswijze op dat ontwerpbesluit naar voren brengen.

Op de ontwerp-planwijziging zijn twee zienswijzen ontvangen. Deze hadden betrekking op de begrenzing nieuwe natuur in de Hoogerwaardpolder en op de begrenzing van de agrarische zoekgebieden Open akker en Dooradering. Naar aanleiding van de zienswijzen is de begrenzing van de agrarische zoekgebieden met enkele gebieden uitgebreid.

Op de ontwerp wijziging Omgevingsverordening zijn drie zienswijzen ontvangen. Deze hadden vooral betrekking op de verwerking van de kaartwijzigingen door gemeenten en waterschap. Dit heeft niet geleid tot aanpassing van de kaartwijzigingen zelf. De zienswijzen zijn behandeld in een aparte antwoordnota en verwerkt in deze planwijzing Natuurbeheerplan.

Deze planwijziging is van toepassing op subsidies SVNL en SKNL voor het subsidiejaar 2025. De digitale kaarten van het Natuurbeheerplan worden hiertoe landelijk aangeleverd aan BIJ12 in de vorm van een IMNA database en op het Portaal Natuur en Landschap https://www.bij12.nl/onderwerpen/natuur-en-landschap/ geplaatst. De definitieve IMNA database wordt uiterlijk 31 augustus 2024 aan BIJ12 geleverd.

De definitieve planwijziging wordt verwerkt in het Natuurbeheerplan 2024 tot het geconsolideerde Natuurbeheerplan Zeeland 2025. De planwijziging en het gewijzigde Natuurbeheerplan zijn na vaststelling en publicatie te raadplegen op https://www.zeeland.nl/natuur-en-landschap/natuurbeheer

De kaarten van het Natuurbeheerplan Zeeland 2025 zijn na vaststelling en publicatie in detail te raadplegen via de Atlas van Zeeland op de provinciale website op:
https://kaarten.zeeland.nl/map/natuur_landschap.

2. Planwijzigingen

2.1 Wijzigingen begrenzing bestaande natuur (BN)

Dit betreft het toevoegen, schrappen of wijzigen van begrensde percelen bestaande natuur. Dit is jaarlijks aan de orde naar aanleiding van wijzigingen in basisregistraties (top10NL, BGT, kadaster), ten gevolge van de uitvoering van het natuurbeleid (nieuw gerealiseerde natuurgebieden) en naar aanleiding van verzoeken van beheerders/eigenaren. Deze planwijziging 2024 bevat detailwijzigingen van bestaande natuur binnendijken, correctie van enkele geconstateerde afwijkingen in de begrenzing bestaande natuur en uitbreiding van enkele percelen bestaande natuur wegens realisatie nieuwe natuur.

2.1.1 Wijzigingen bestaande natuur binnendijken
In de planwijzigingen 2020 tot en met 2023 is de begrenzing van de binnendijken stapsgewijs verfijnd. Dit betrof met name het nader onderscheiden van natuur, infrastructuur en bebouwing en het corrigeren van dijkvakken die te ruim begrensd waren en overlapten met sloten, erven en akkerbouwpercelen. In deze planwijziging 2024 wordt de begrenzing van de binnendijken verder verfijnd op basis van de nieuwe BGT (Basisregistratie Grootschalige Topografie). Het betreft een groot aantal detailaanpassingen, met name statuswijzigingen, van zeer geringe omvang. Vanwege het detailniveau kunnen deze niet afzonderlijk op kaart in deze planwijziging worden aangeduid. De wijzigingen zijn samengevat op een overzichtskaart in de kaartbijlage:
3.1a Wijzigingen binnendijken.

2.1.2 Correctie bestaande natuur
Dit betreft het gebied Kijkuit, zoals vermeld op de kaartbijlage:
3.1b Kijkuit
In verband met een project voor waterberging bij Kijkuit wordt de begrenzing bestaande natuur van het kreekrestant gelegen aan de Dwarsdijk verkleind met 0,51 ha en wordt de natuurbegrenzing uitgebreid met een karrenveld 0,71 ha grasland, gelegen aan de Grevelingendijk. Het karrenveld bevat een aanwezig beheertype N12.02 Kruiden- en faunarijk grasland. Het te schrappen element betreft een erfbeplanting en een bouwkavel zonder aanwezige beheertypen. De oppervlakte bestaande natuur neemt netto toe met 0,2 ha.

2.1.3 Uitbreiden bestaande natuur wegens realisatie
Bestaande natuur kan als zodanig op kaart in het Natuurbeheerplan worden begrensd wanneer een beheertype volgens de Index natuur en landschap aanwezig is. Bij het begrenzen wordt gebruik gemaakt van informatie uit basisregistraties, luchtfoto's en informatie van beheerders en grondeigenaren. Wegens realisatie nieuwe natuur worden enkele percelen in Yerseke Moer (5,8 ha), bij Arnemuiden (0,7 ha), bij Serooskerke (4,4 ha) en in de Plate (6,7 ha) zoals vermeld op de volgende kaartbijlagen, begrensd als bestaande natuur:
3.1c Yerseke Moer;
3.1d Arnemuiden;
3.1e Grijpskerke; en
3.1f Plate.

2.1.4 Wijziging bestaande natuur en bestaande natuur deltawater
De begrenzing bestaande natuur deltawater wordt op de enkele punten gewijzigd. Daarbij wordt op enkele plaatsen bestaande natuur toegevoegd en op enkele plaatsen bestaande natuur geschrapt. Zie verder in paragraaf 2.4.3 en de bijlage:
3.4a Wijzigingen deltawater

De kaart 8.1 van het Natuurbeheerplan Zeeland 2024 wordt op deze punten gewijzigd.

De wijzigingen werken door in de bijlage XII-1 van de Omgevingsverordening Zeeland.

De gewijzigde begrenzing bestaande natuur kon gedurende de termijn van ter inzagelegging in detail bekeken worden via de Atlas van Zeeland onder "Ontwerp Natuurbeheerplan 2025' op:
https://kaarten.zeeland.nl/map/natuur_landschap

2.2 Wijzigingen begrenzing nieuwe natuur (NN)

Dit betreft het toevoegen, schrappen of corrigeren op kaart van vlakken nieuwe natuur wegens nieuw beleid en wegens uitvoering van natuurbeleid.

2.2.1 Uitbreiding nieuwe natuur
De begrenzing nieuwe natuur wordt uitgebreid met één perceel bij de Munte. Het perceel grenst aan het bestaande natuurgebied de Passageule. De begrenzing maakt het mogelijk de natuur van de Passageule met graslanden en oevers te versterken. Het perceel is kansrijk voor omvorming van landbouw naar natuur. Het perceel is weergegeven op kaartbijlage:
3.2a Munte

2.2.2 Schrappen nieuwe natuur wegens realisatie
Enkele percelen nieuwe natuur worden geschrapt wegens voltooiing van de omvorming van landbouw naar natuur. Zie ook paragraaf 2.1.3. Het betreft de percelen weergegeven in de volgende kaartbijlagen:
3.1c Yerseke Moer
3.1d Arnemuiden
3.1e Grijpskerke
3.1f Plate

2.2.3 Correctie nieuwe natuur
Dit betreft het schrappen van enkele vlakken nieuwe natuur in verband met aanwezige bebouwing, zoals vermeld op de kaartbijlagen:
3.2b Draaibrug
3.2c Vijfhoek

De kaart 8.1 van het Natuurbeheerplan Zeeland 2024 wordt op deze punten gewijzigd.

De wijziging werkt door naar de bijlage XII-3 van de Omgevingsverordening Zeeland.

De gewijzigde begrenzing nieuwe natuur kon gedurende de termijn van terinzagelegging in detail bekeken worden via de Atlas van Zeeland onder 'Ontwerp Natuurbeheerplan 2025' op:
https://kaarten.zeeland.nl/map/natuur_landschap

2.3 Wijzigingen begrenzing agrarisch gebied van ecologische betekenis (AGB)

Dit betreft het toevoegen of schrappen van vlakken agrarisch gebied van ecologische betekenis ten gevolge van ontwikkelingen in beleid en uitvoering.

2.3.1 uitbreiding agrarisch gebied van ecologische betekenis
Er wordt in deze planwijziging geen agrarisch gebied van ecologische betekenis begrensd.

2.3.2 schrappen agrarisch gebied van ecologische betekenis
Er wordt in deze planwijziging geen agrarisch gebied van ecologische betekenis geschrapt.

2.4 Wijzigingen begrenzing overige gebiedscategorieën

2.4.1 Gebiedsgerichte projecten
De begrenzing gebiedsgerichte projecten wordt niet gewijzigd.

2.4.2 Natuurcompensatie
De begrenzing Natuurcompensatiegebieden wordt niet gewijzigd.

2.4.3 Bestaande natuur deltawater (BND)

De begrenzing bestaande natuur deltawater wordt op enkele punten gewijzigd. Bij controle van de begrenzing bestaande natuur deltawater (statuscodes 94 tot en met 96) is gebleken dat enkele vlakken duin en oeverland in de deltawateren ten onrechte begrensd zijn als bestaande natuur deltawater. Dit geldt voor delen van Neeltje Jans en Verdronken Zwarte polder. Ook bleek dat enkele vlakken slik, schor en zandplaat ten onrechte begrensd zijn als bestaande natuur. Dit betreft delen van de Sloehaven en delen van de slikken bij Hoofdplaat. De status van deze gebieden dient, volgens de daarvoor geldende regels, gewijzigd te worden in resp. bestaande natuur (statuscode 10, 91, 92, 93) en bestaande natuur deltawater (statuscodes 94, 95, 96). De betreffende gebieden staan vermeld op de kaartbijlage 3.4a.

De kaart 8.1 van het Natuurbeheerplan Zeeland 2024 wordt op dit punt gewijzigd.

De gewijzigde begrenzingen konden gedurende de termijn van terinzagelegging in detail bekeken worden via de Atlas van Zeeland onder 'Ontwerp Natuurbeheerplan 2025' op:
https://kaarten.zeeland.nl/map/natuur_landschap

2.5 Wijzigingen beheertypen (BHT)

Dit betreft de wijzigingen van natuurbeheertypen en landschapsbeheertypen voor bestaande natuurgebieden naar aanleiding van nieuwe begrenzingen bestaande natuur, geconstateerde afwijkingen van registraties, nieuwe informatie uit natuurinventarisaties en natuurkwaliteitsbeoordelingen en naar aanleiding van gemotiveerde verzoeken van beheerders/eigenaren. De beheertypen op kaart worden daarbij in overeenstemming gebracht met de werkelijke situatie in de terreinen. Het betreft de gebieden zoals vermeld op de volgende kaartbijlagen:
3.1b Kijkuit, wegens begrenzing van een karrenveld;
3.1c Yerseke Moer, wegens inrichting;
3.1d Arnemuiden, wegens inrichting;
3.1e Grijpskerke, wegens inrichting;
3.5a Fiernispolder, wijziging beheertypen na inrichting;
3.5b Slikken van de Heen, wegens wijziging beheertype na kwaliteitsverbetering;
3.5c Zwinpolder, wegens wijziging na kwaliteitsverbetering;
3.5d Plate, wegens inrichting; en
3.5e enkele vlakken bestaande natuur deltawater wegens ontwikkeling.

De kaart 8.2 van het Natuurbeheerplan Zeeland 2024 wordt op deze punten gewijzigd.

De gewijzigde beheertypen konden gedurende de termijn van terinzagelegging in detail bekeken worden via de Atlas van Zeeland onder 'Ontwerp Natuurbeheerplan 2025' op:
https://kaarten.zeeland.nl/map/natuur_landschap .

2.6 Wijzigingen ambitietypen (AMB)

De kaart met de natuurbeheertypen ambitie (kaartbijlage 8.3 van het Natuurbeheerplan Zeeland), kortweg de 'ambitiekaart', toont de gewenste beheertypen van de bestaande en nieuwe natuurgebieden van het Natuurnetwerk Zeeland op de langere termijn.
De ambitiekaart is in 2018 integraal herzien. Sindsdien zijn jaarlijks enkele specifieke wijzigingen voor afzonderlijke gebieden doorgevoerd.
Naar aanleiding van nieuw ontvangen informatie van eigenaren en beheerders op basis van inventarisaties, kwaliteitsbeoordelingen en plannen zijn verdere wijzigingen in de ambitiekaart noodzakelijk. Het betreft een aantal gebieden waar omvorming of kwaliteitsverbetering gaat plaatsvinden. De ambitietypen zijn gericht op het in stand houden of bereiken van een gunstige natuurkwaliteit. Het betreft de gebieden zoals vermeld op de volgende kaartbijlagen:
3.1b Kijkuit, wegens begrenzing van een karrenveld;
3.1c Yerseke Moer, wegens inrichting;
3.1d Arnemuiden, wegens inrichting;
3.1e Grijpskerke, wegens inrichting;
3.2a Munte, wegens nieuwe begrenzing

3.5a Fiernispolder, wijziging na inrichting;
3.5b Slikken van de Heen, wijziging na kwaliteitsverbetering;
3.5c Zwinpolder, wijziging na kwaliteitsverbetering;
3.5d Plate, wegens inrichting;
3.5e enkele vlakken bestaande natuur deltawater wegens ontwikkeling; en
3.6a Babelweg, ter voorbereiding van een natuurproject.

De kaart 8.3 van het Natuurbeheerplan Zeeland 2024 wordt op deze punten gewijzigd.

De gewijzigde beheertypen konden gedurende de termijn van terinzagelegging in detail bekeken worden via de Atlas van Zeeland onder 'Ontwerp Natuurbeheerplan 2025' op: https://kaarten.zeeland.nl/map/natuur_landschap.

2.7 Wijzigingen begrenzing verdrogingsgevoelige beheertypen

De kaart verdrogingsgevoelige beheertypen (bijlage 8.2.2 van het Natuurbeheerplan Zeeland) dient jaarlijks te worden aangepast aan ontwikkelingen in beleid en uitvoering. De beheertypenkaart (bijlage 8.2.1) in het Natuurbeheerplan biedt hiervoor de grondslag. Zie ook de beleidsregels in paragraaf 2.9.1b van het Natuurbeheerplan 2025. De kaart verdrogingsgevoelige beheertypen wordt in deze planwijziging aangepast op nieuw begrensde verdrogingsgevoelige natuur in Slikken van de Heen (1,9 ha), Yerseke Moer (5,9 ha) en Plate 5,3 ha). De wijzigingen van verdrogingsgevoelige beheertypen zijn weergegeven in de kaartbijlage:
3.7a Uitbreiding verdrogingsgevoelige beheertypen

De kaart 8.9 van het Natuurbeheerplan Zeeland 2024 wordt op dit punt gewijzigd.

Wijzigingen in de kaart verdrogingsgevoelige beheertypen werken door in de bijlage XI van de Omgevingsverordening Zeeland.

De gewijzigde begrenzing was gedurende de termijn van ter inzagelegging in detail te bekijken op de kaart 'Ontwerp verdrogingsgevoelige beheertypen 2025' van de Atlas van Zeeland op: https://kaarten.zeeland.nl/map/natuur_landschap.

2.8 Wijzigingen agrarische leefgebieden

Dit betreft wijziging van de begrenzing van de agrarische leefgebieden op grond van nieuwe informatie over kansrijke gebieden voor fauna van Open akker, Open grasland en Dooradering en van de begrenzingen van de Categorie water en de Categorie klimaat.

2.8.1 Leefgebied Open akker
De begrenzing van het leefgebied Open akker wordt in deze planwijziging met enkele kansrijke percelen vergroot. Zie kaartbijlage:
3.8a-d Wijziging leefgebied Open akker.

2.8.2 Leefgebied Open grasland
De begrenzing van het leefgebied Open grasland wordt niet gewijzigd.

2.8.3 Leefgebied Dooradering
Het leefgebied dooradering wordt met enkele percelen vergroot. Zie kaartbijlage:
3.8e-f Wijziging leefgebied Dooradering.

2.8.4 Categorie water
De categorie water omvat landbouwpercelen waar beheermaatregelen door boeren langs waterlopen kunnen worden uitgevoerd. De beheermaatregelen kunnen betrekking hebben op het onderhoud van water, oever en akkerrand. De begrenzing omvat alle landbouwpercelen in de hele provincie. Deze begrenzing wordt niet gewijzigd.

2.8.5 Categorie klimaat
De categorie klimaat omvat landbouwpercelen waarop klimaatmaatregelen door boeren kunnen worden uitgevoerd. De maatregelen kunnen betrekking hebben op: 1- Vastleggen CO2, 2- Reduceren uitstoot broeikasgassen, 3- Ver-natten, 4- Opvangen waterpieken en droogte, en 5- Omgaan met verzilting. De Categorie Klimaat omvat alle landbouwpercelen in de hele provincie. Dit omdat klimaatmaatregelen in beginsel op alle landbouwpercelen gewenst kunnen zijn.
De kaartbijlage wordt niet gewijzigd.

De gewijzigde begrenzing was in detail te bekijken op de kaart 'Ontwerp Natuurbeheerplan Zeeland 2025 - Agrarisch zoekgebieden' van de Atlas van Zeeland op:
https://kaarten.zeeland.nl/map/natuur_landschap .

De kaartbijlagen 8.5b en 8.5c van het Natuurbeheerplan Zeeland 2024 worden op deze punten gewijzigd.

2.9 Wijzigingen beleidsregels Omgevingsverordening, SVNL, SKNL, NPLG en NBP

2.9.1 Afstemming Natuurbeheerplan en Omgevingsverordening
In verband met de inwerkingtreding van de nieuwe Omgevingsverordening Zeeland per 1-1-2024 wordt het Natuurbeheerplan tekstueel aangepast op de nieuwe verordening. De tekstwijzigingen zijn weergegeven in bijlage 4.1.

2.9.2 Beleidsregels SVNL en SKNL
Aangezien de landelijke wijzigingen van de SVNL en de SKNL nog in voorbereiding zijn kunnen de hierbij behorende nieuwe, provinciale beleidsregels nog niet in deze ontwerp planwijziging worden opgenomen en wordt volstaan met een aankondiging. Als daartoe aanleiding is worden beleidsregels toegevoegd in de definitieve planwijziging.

2.9.3 Beleidsregels Nationaal Programma Landelijk Gebied (NPLG)
Een aankondiging wordt toegevoegd aan paragraaf 2.2 van het Natuurbeheerplan Zeeland 2024. Rijk en provincies treffen voorbereidingen voor de uitvoering van het Nationaal Programma Landelijk Gebied (NPLG). Het Natuurbeheerplan kan hierbij een rol spelen. Provincies nemen hiertoe alvast een aankondiging op in hun Natuurbeheerplannen. Zie de tekstbijlage 4.5.

2.9.4 Beleidsregels beheertypenkaart
Paragraaf 4.2.1 van het Natuurbeheerplan Zeeland 2024 bevat de algemene beleidsregels voor de beheertypenkaart. De volgende bepalingen worden toegevoegd na de 2e alinea van paragraaf 4.2.1.

De beheertypenkaart vermeldt het beheertype dat daadwerkelijk in een bestaand natuurgebied aanwezig is. Bij het bepalen welk beheertype aanwezig is worden de kenmerken van het terrein getoetst aan de beschrijving van het beheertype in de Index natuur en landschap, zoals weergegeven op het Portaal Natuur en landschap. De toetsing heeft betrekking op: algemene kenmerken (terreintype), kwalificerende planten- en diersoorten, structuur, ruimtelijke- en milieucondities en kwaliteitsbepaling. Een beheertype kan worden toegekend indien het terrein voldoet aan de minimale vereisten volgens de index.

2.10 Technische kaartcorrecties

De kaarten van het Natuurbeheerplan moeten jaarlijks worden jaarlijks geactualiseerd op wijzigingen in de basisregistraties zoals topografische kaarten en kadastrale kaarten. Het betreft hoofdzakelijk detail-aanpassingen (snippers kleiner dan 100m2) die hier niet afzonderlijk op kaart van de planwijziging worden weergegeven maar die wel zijn verwerkt in de kaarten op de Atlas van Zeeland: https://kaarten.zeeland.nl/map/natuur_landschap Tot de technische kaartcorrecties hoort ook het op standaardbreedte brengen van lijnvormige landschapselementen.

3. Kaartbijlagen

3.1 Wijzigingen bestaande natuur
3.1a Wijzigingen binnendijken
3.1b Kijkuit
3.1c Yerseke Moer
3.1d Arnemuiden
3.1e Grijpskerke
3.1f Plate

3.2 Wijzigingen nieuwe natuur
3.2a Munte
3.2b Draaibrug
3.2c Vijfhoek

3.3 Wijzigingen agrarisch gebied van ecologische betekenis
3.3a nvt

3.4 Wijzigingen overige gebiedscategorieën
3.4a Wijzigingen bestaande natuur deltawater

3.5 Wijzigingen beheertypen
3.5a Fiernispolder
3.5b Slikken van de Heen
3.5c Zwinpolder
3.5d Plate
3.5e Deltawater

3.6 Wijzigingen ambitietypen
3.6a Babelweg

3.7 Wijzigingen verdrogingsgevoelige beheertypen
3.7a Uitbreiding verdrogingsgevoelige beheertypen

3.8 Wijzigingen agrarische zoekgebieden en categorieën
3.8a-d Wijzigingen leefgebied Open akker
3.8e-f Wijzigingen leefgebied Dooradering

3.1 Wijzigingen bestaande natuur

3.1a Wijzigingen binnendijken

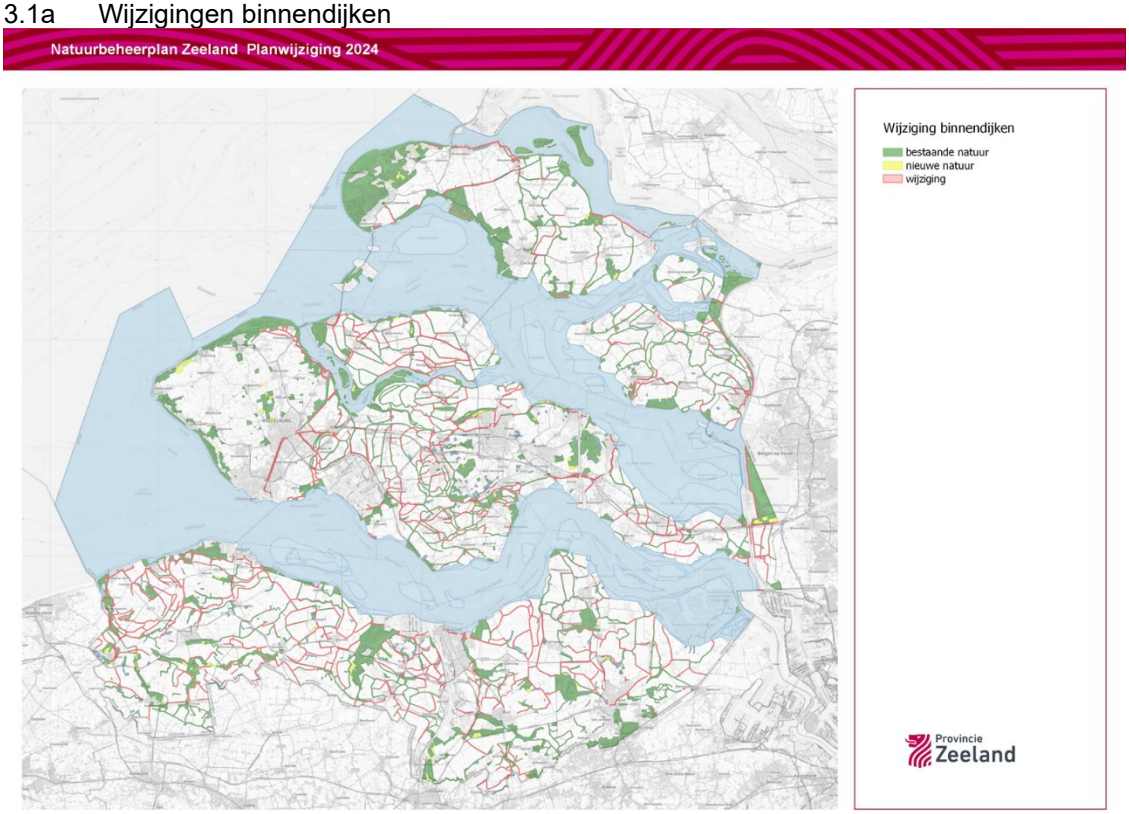

3.1b Wijzigingen Kijkuit

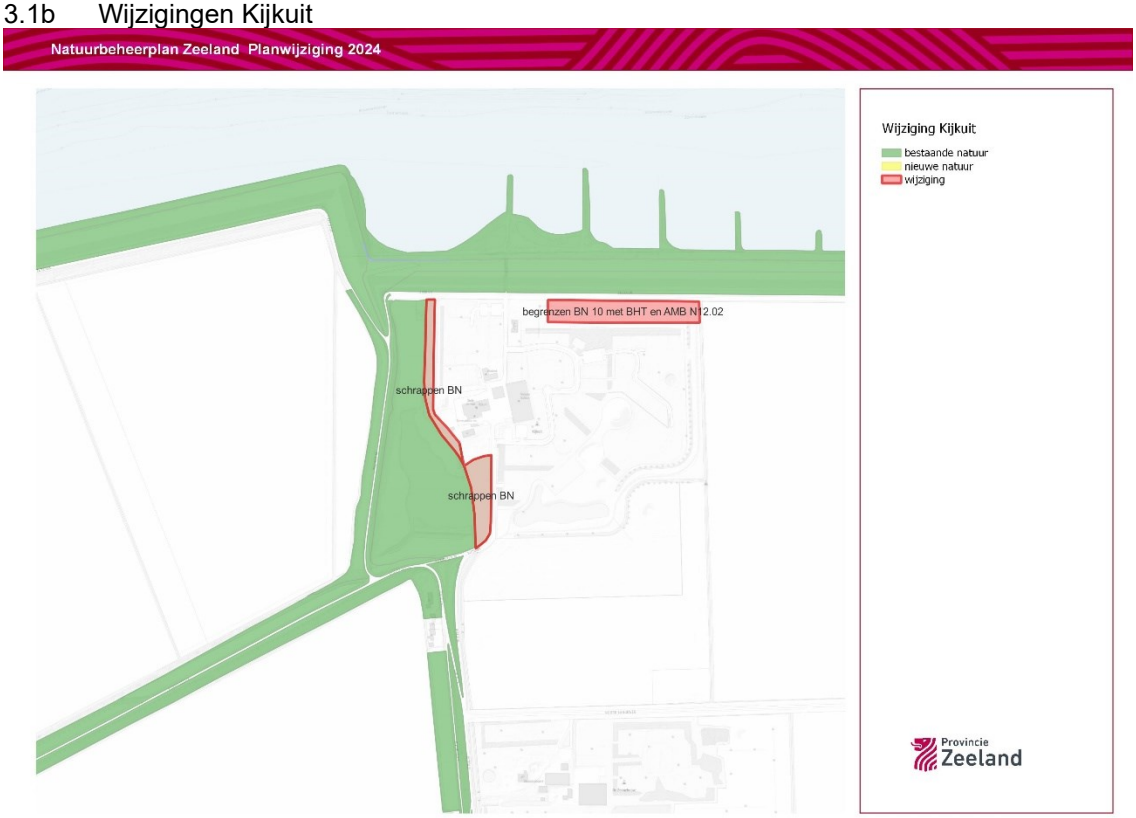

3.1c Wijzigingen Yerseke Moer

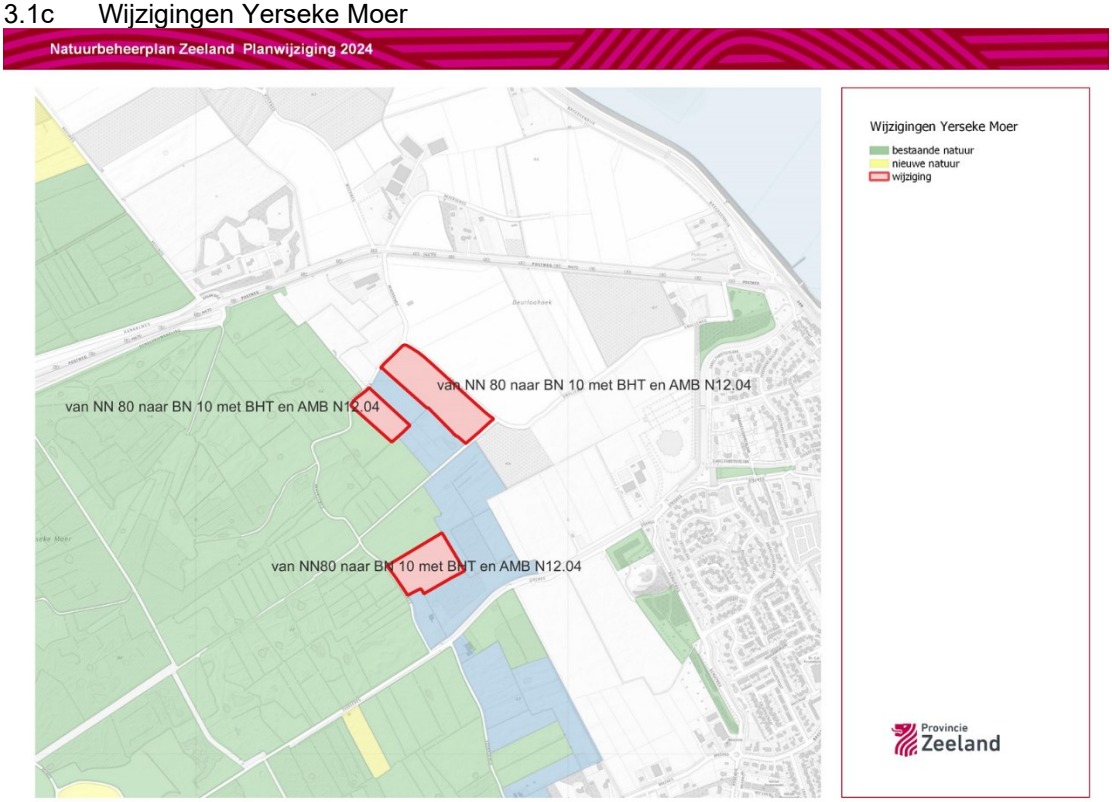

3.1d Wijziging Arnemuiden

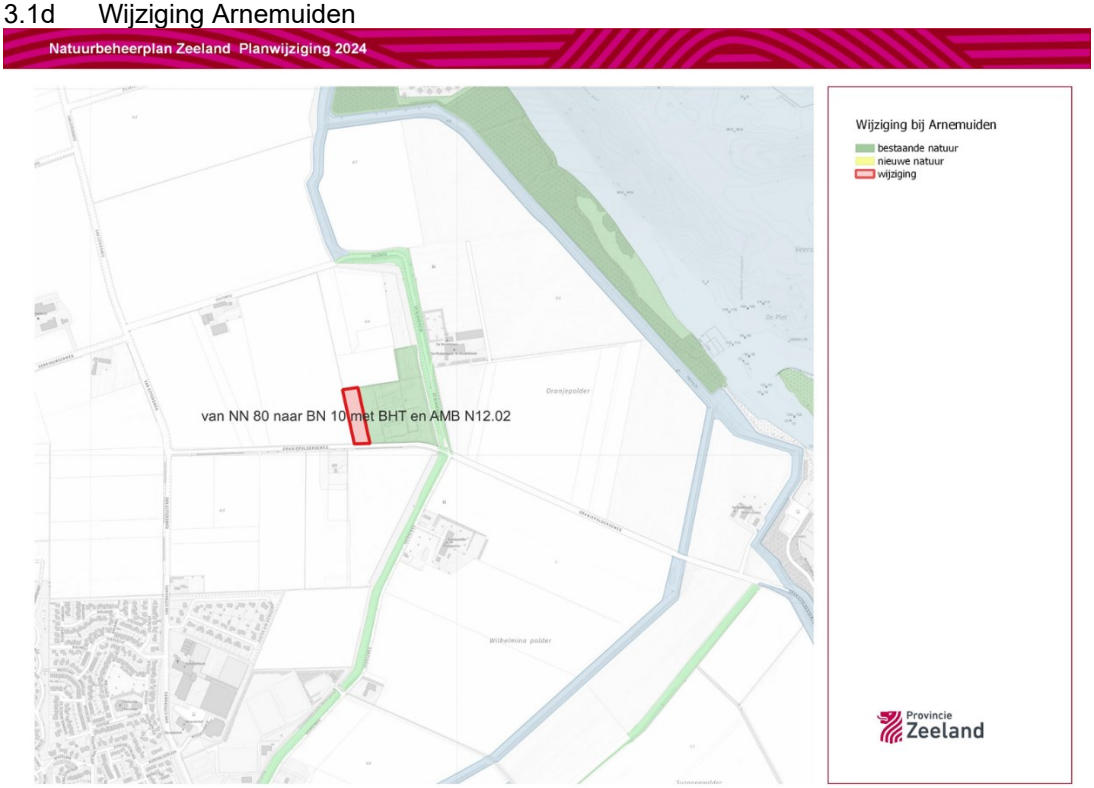

3.1e Wijziging Grijpskerke

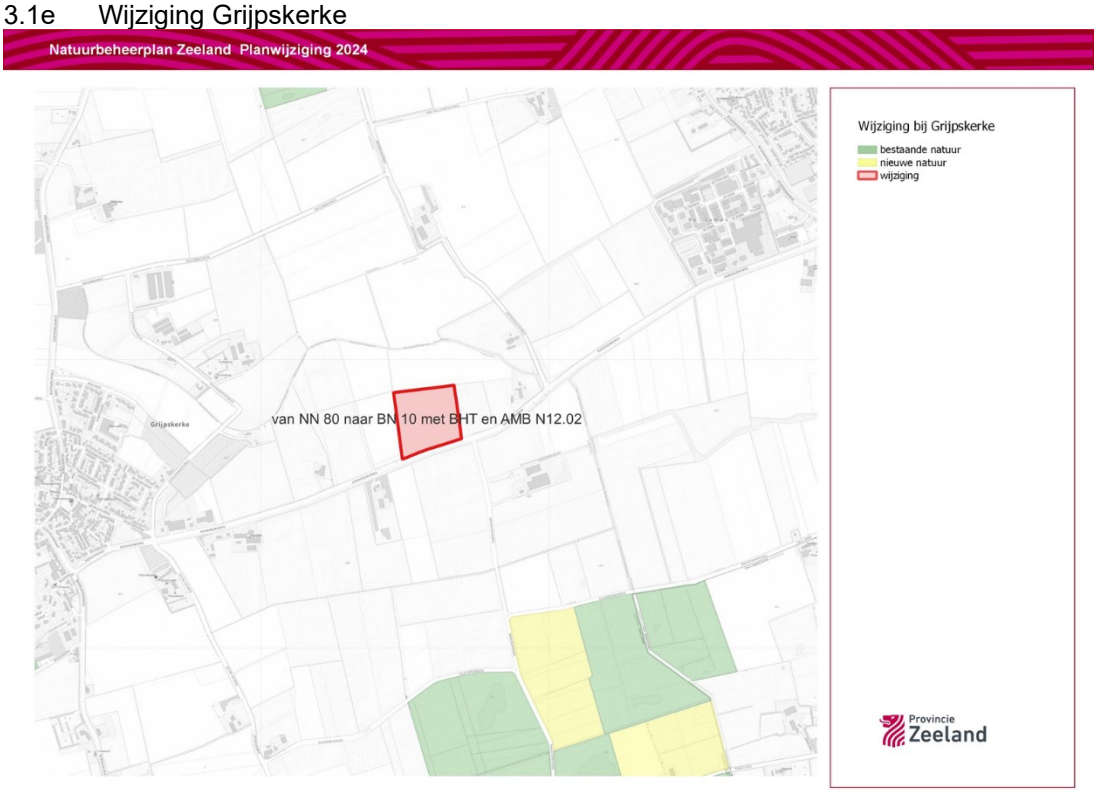

3.1f Wijziging Plate

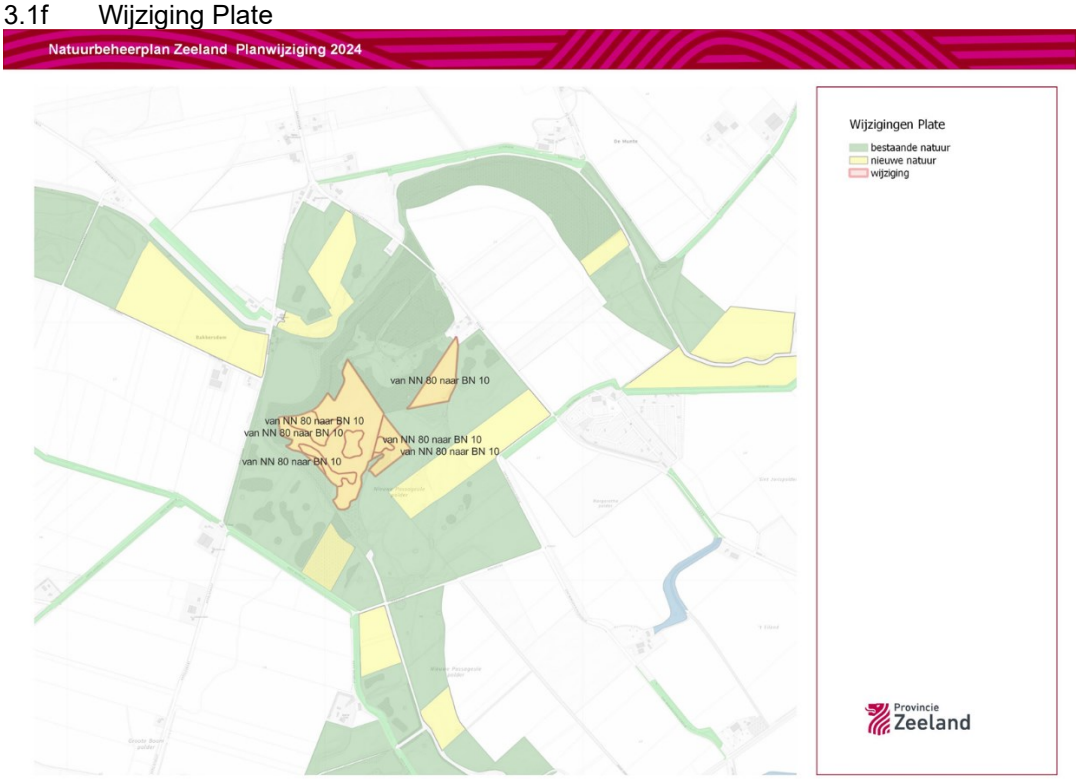

3.2 Wijzigingen nieuwe natuur

3.2a Munte

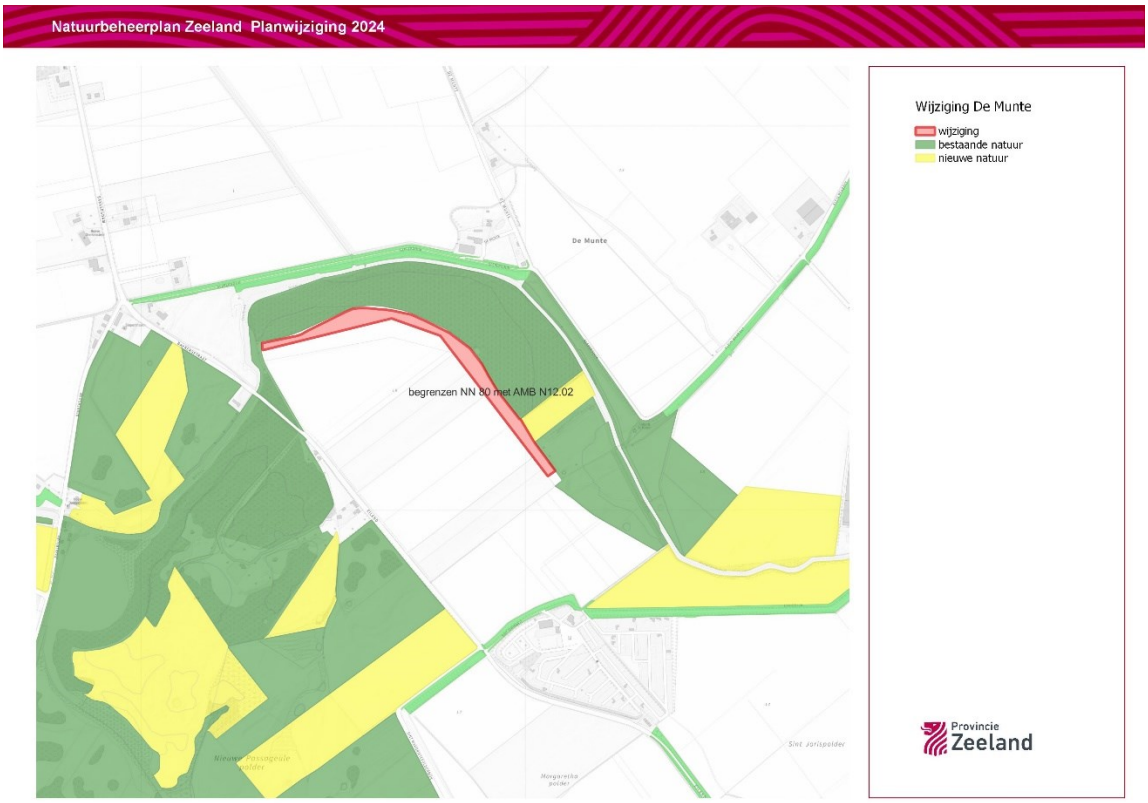

3.2b Draaibrug

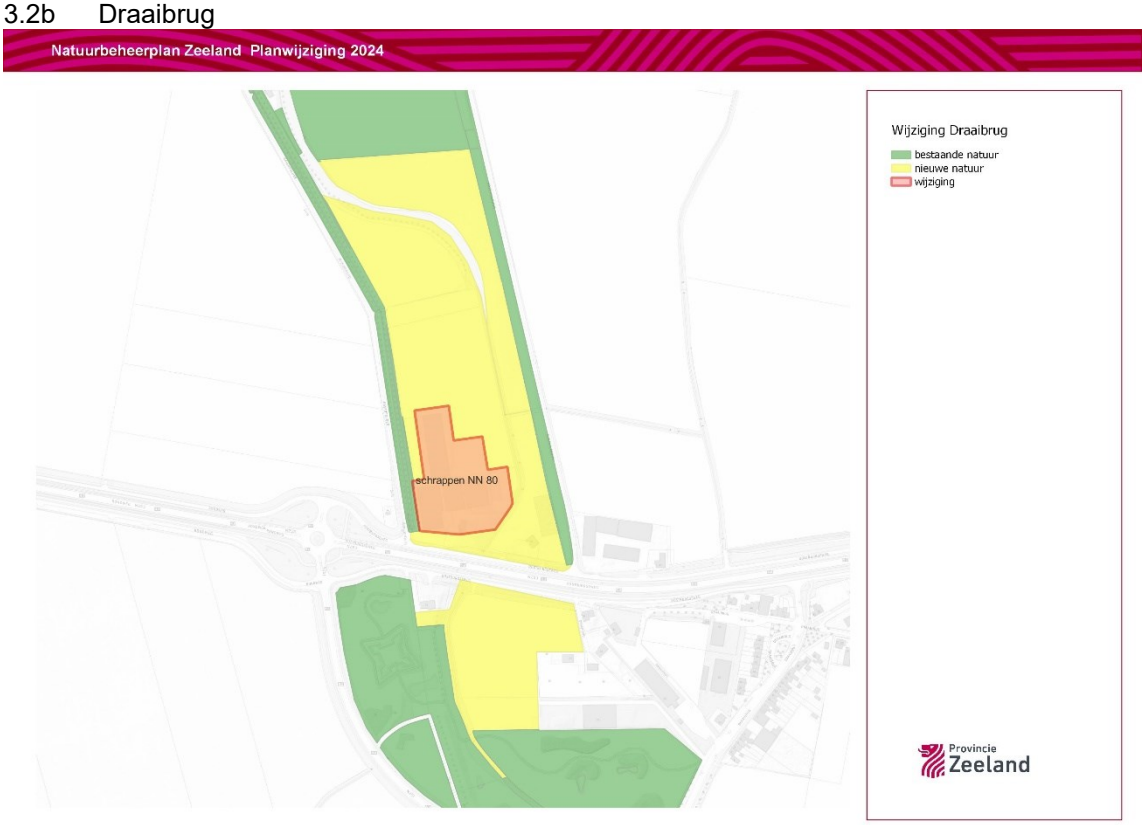

3.2c Vijfhoek

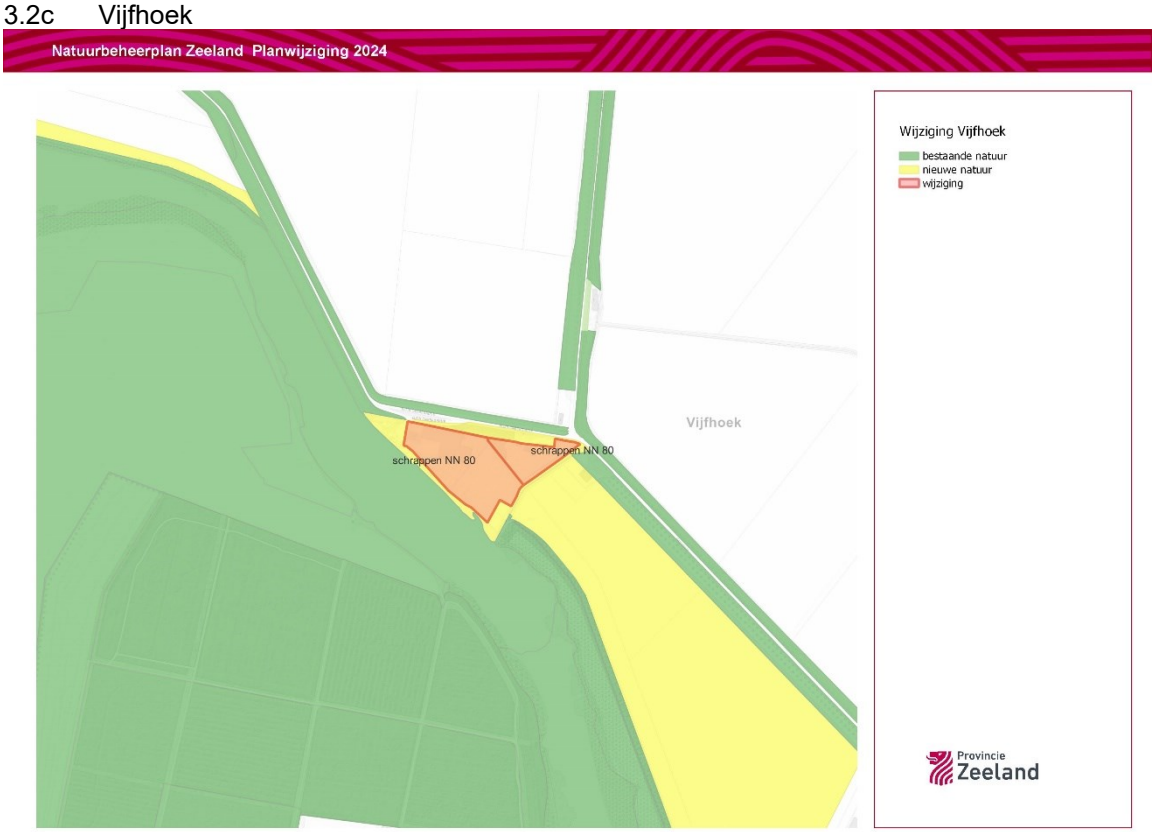

3.3 Wijzigingen agrarisch gebied van ecologische betekenis

nvt

3.4 Wijzigingen overige gebiedscategorieën

3.4a Wijzigingen bestaande natuur deltawater

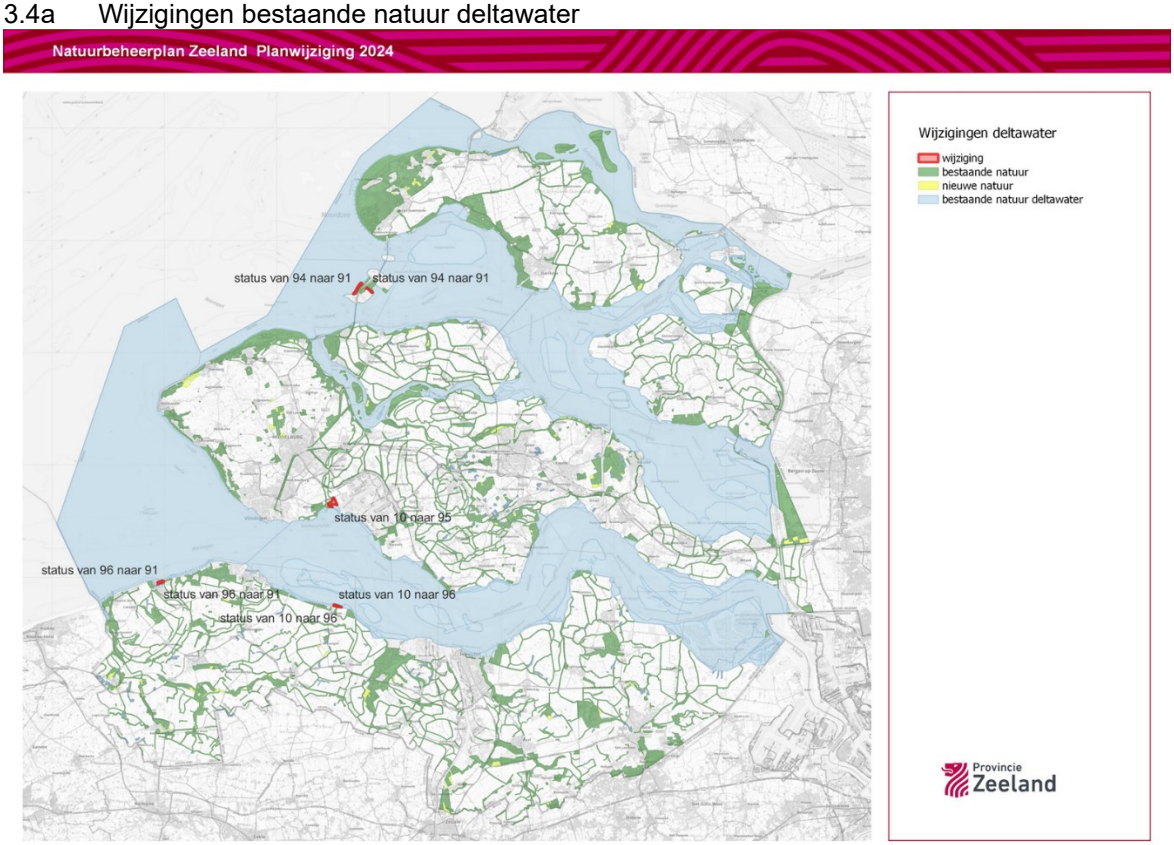

3.5 Wijzigingen beheertypen

3.5a Fiernispolder

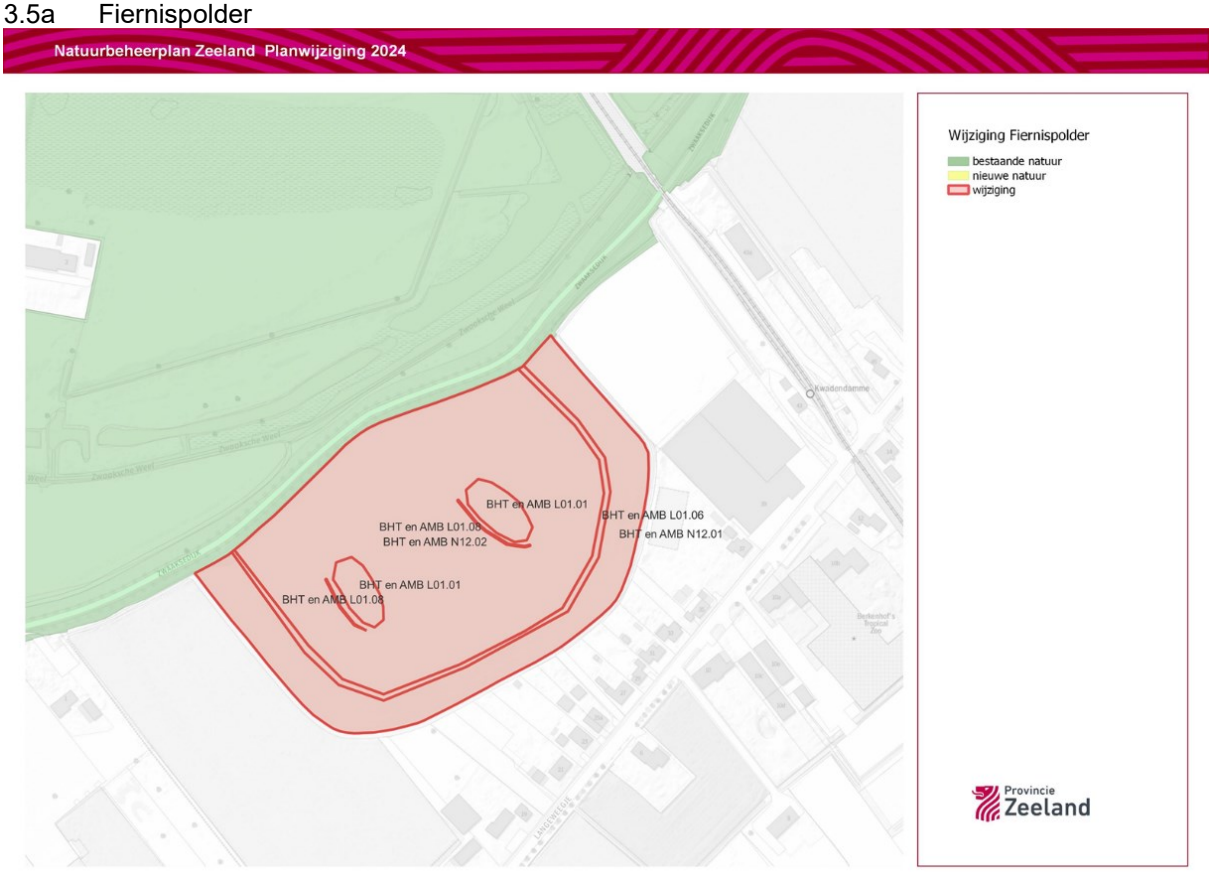

3.5b Slikken van de Heen

3.5c Zwinpolder

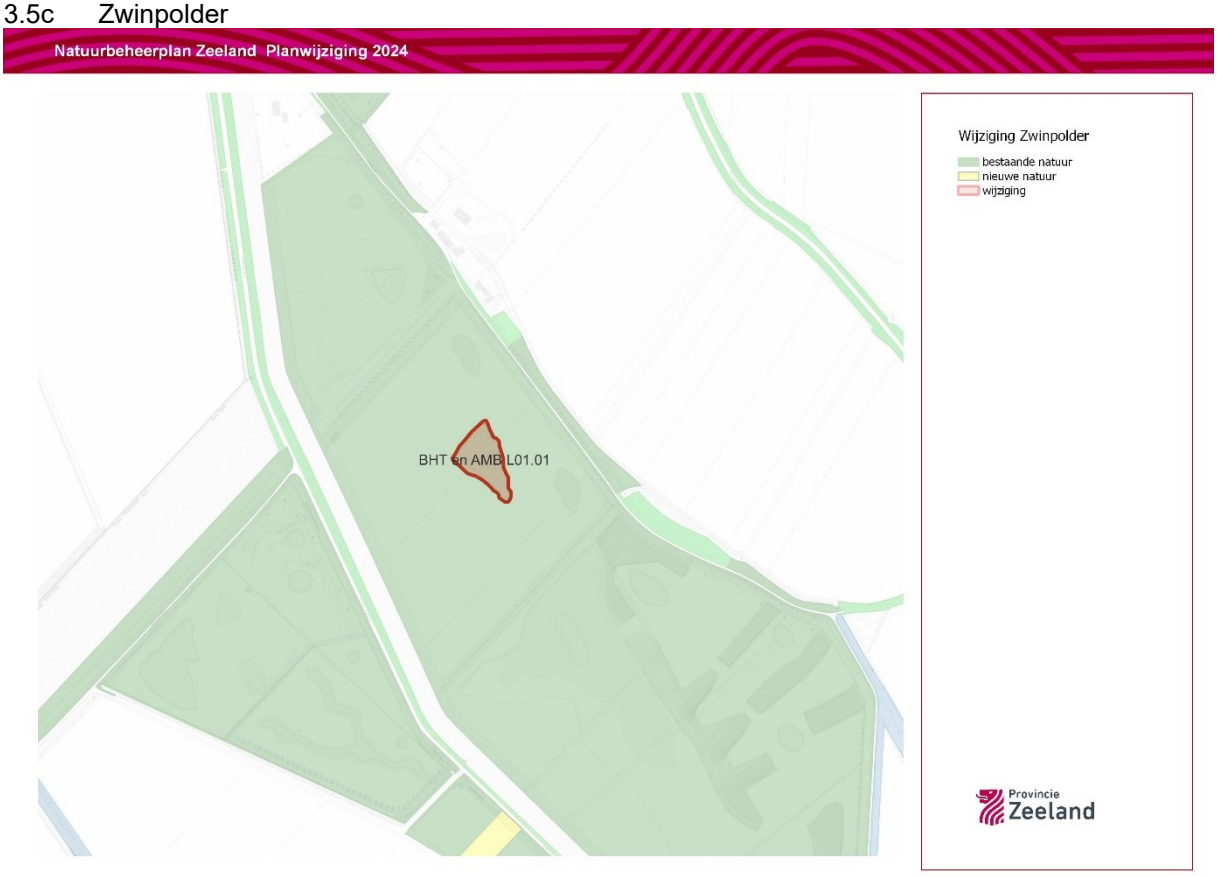

3.5d Plate

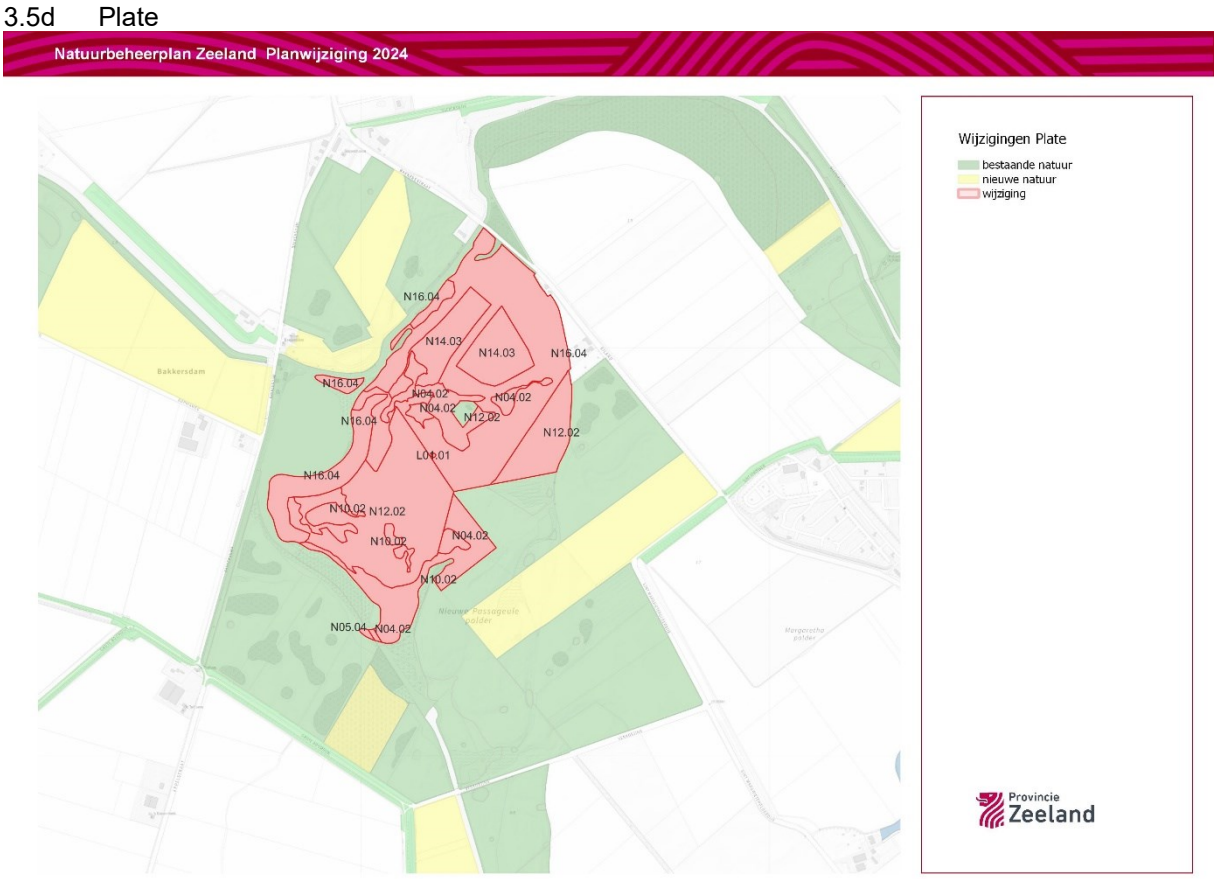

3.5e deltawater

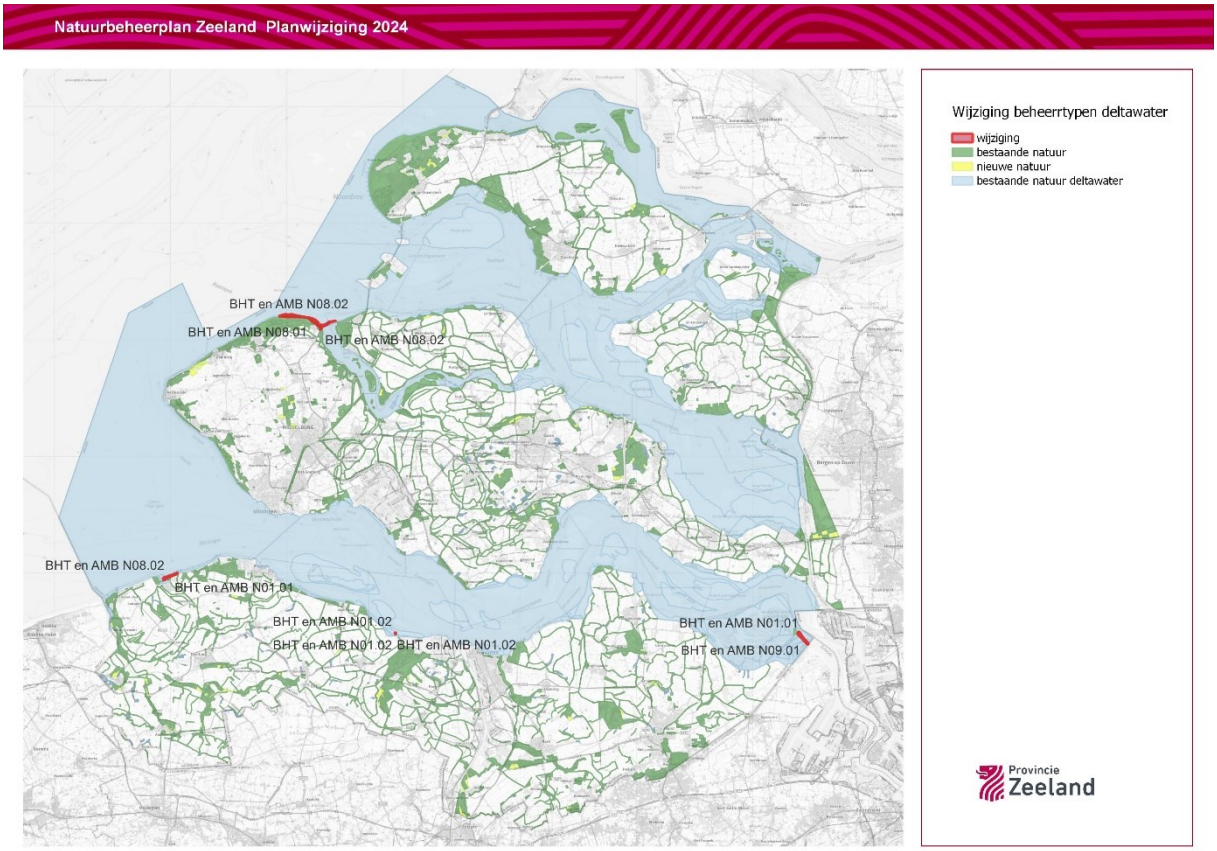

3.6 Wijziging ambitietypen

3.6a Babelweg

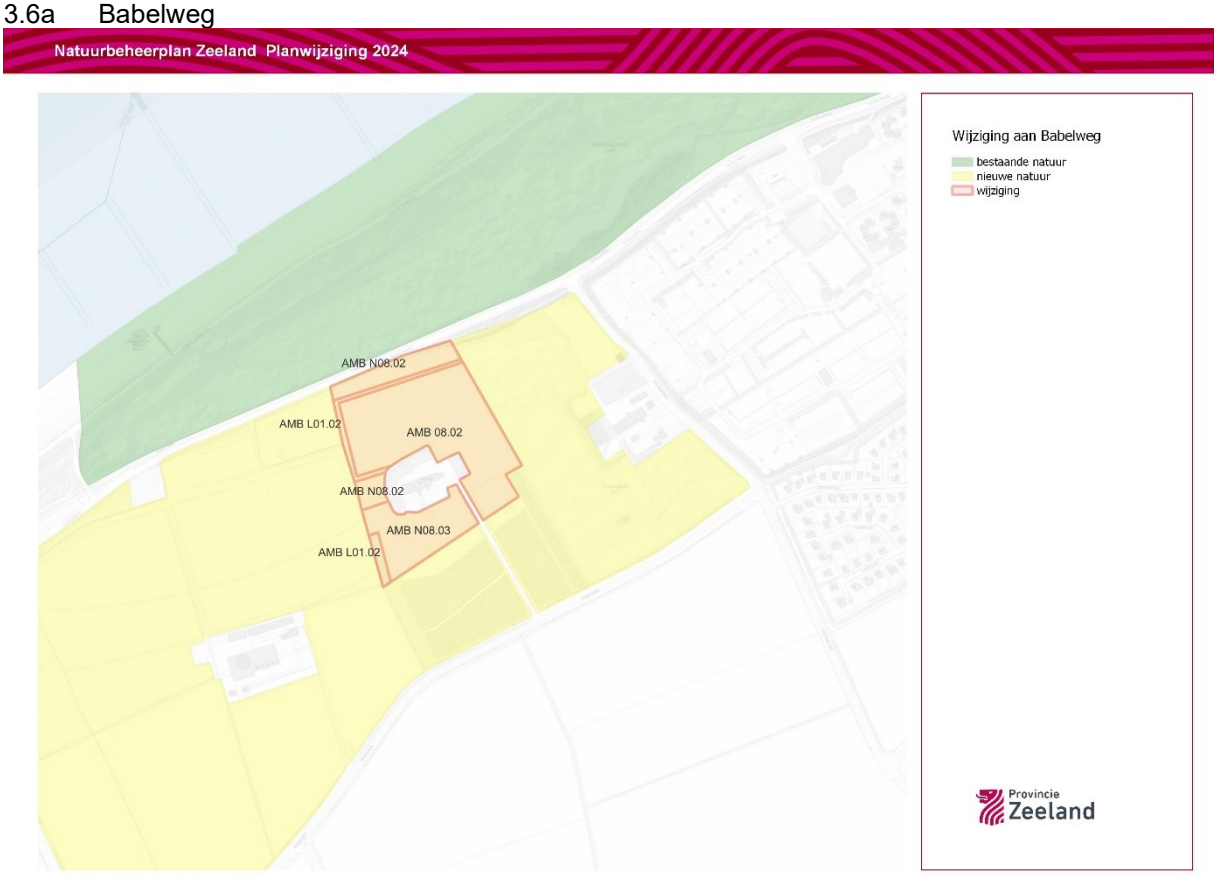

3.7 Wijzigingen verdrogingsgevoelige beheertypen

3.7a Uitbreiding verdrogingsgevoelige beheertypen

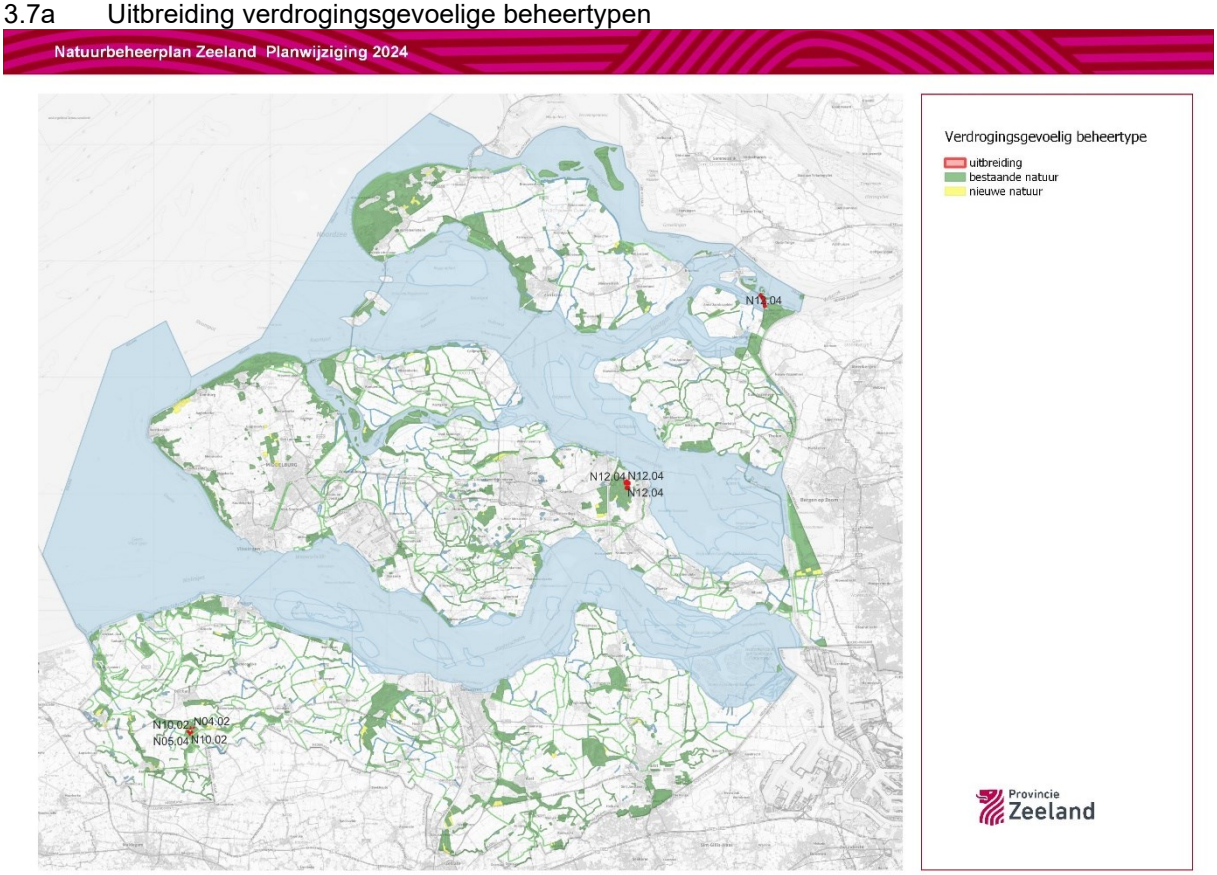

3.8 Wijzigingen agrarische leefgebieden en categorieën

3.8a Wijziging Open akker

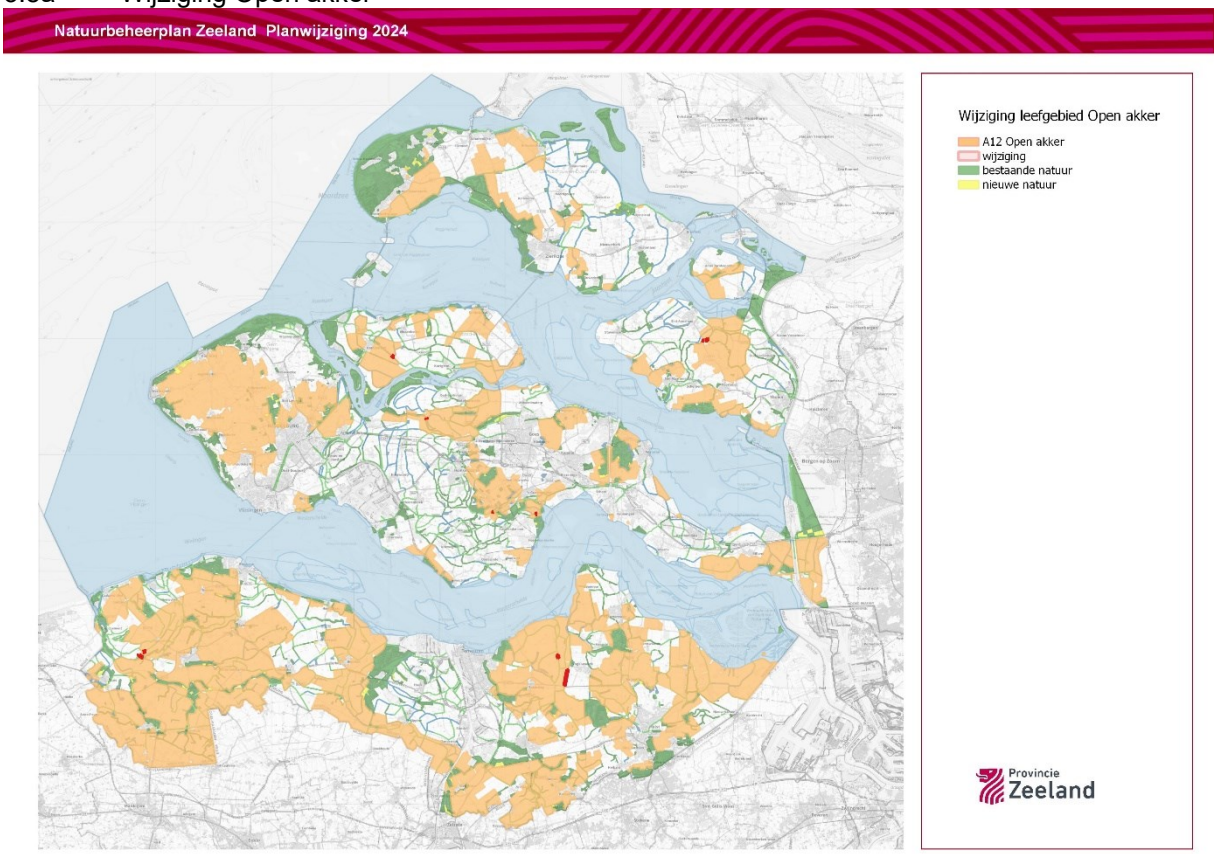

3.8b Wijziging Open akker Ossenisse

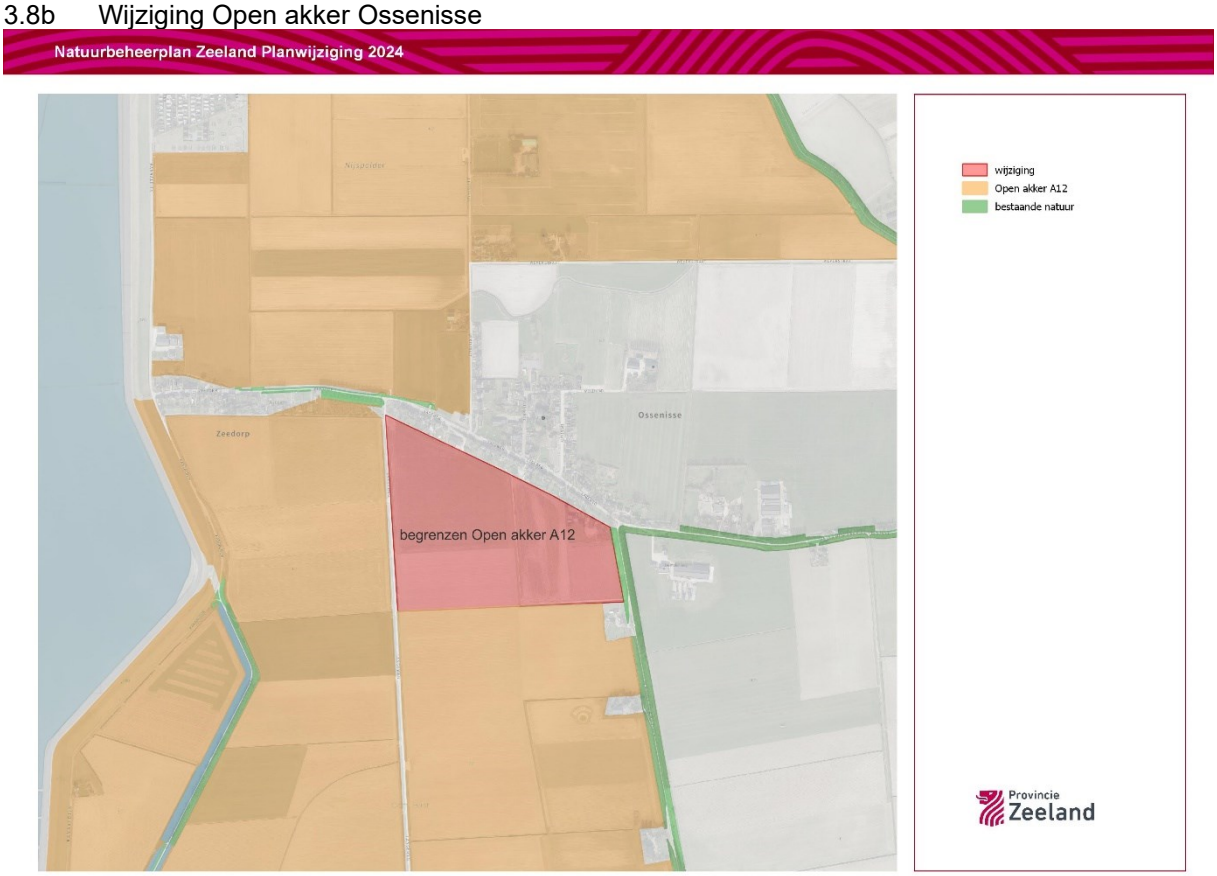

3.8c Wijziging Open akker Zaamslag

Natuurbeheerplan Zeeland Planwijziging 2024

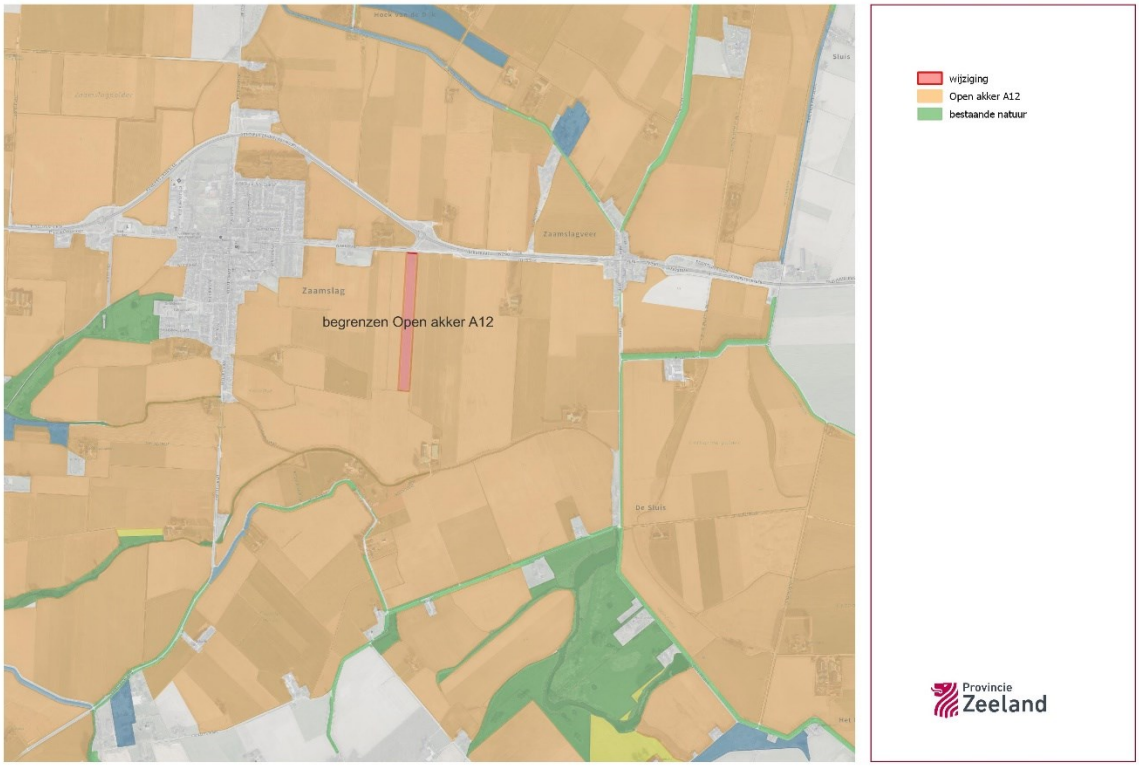

3.8d Wijziging Open akker Zuiddorpe

Natuurbeheerplan Zeeland Planwijziging 2024

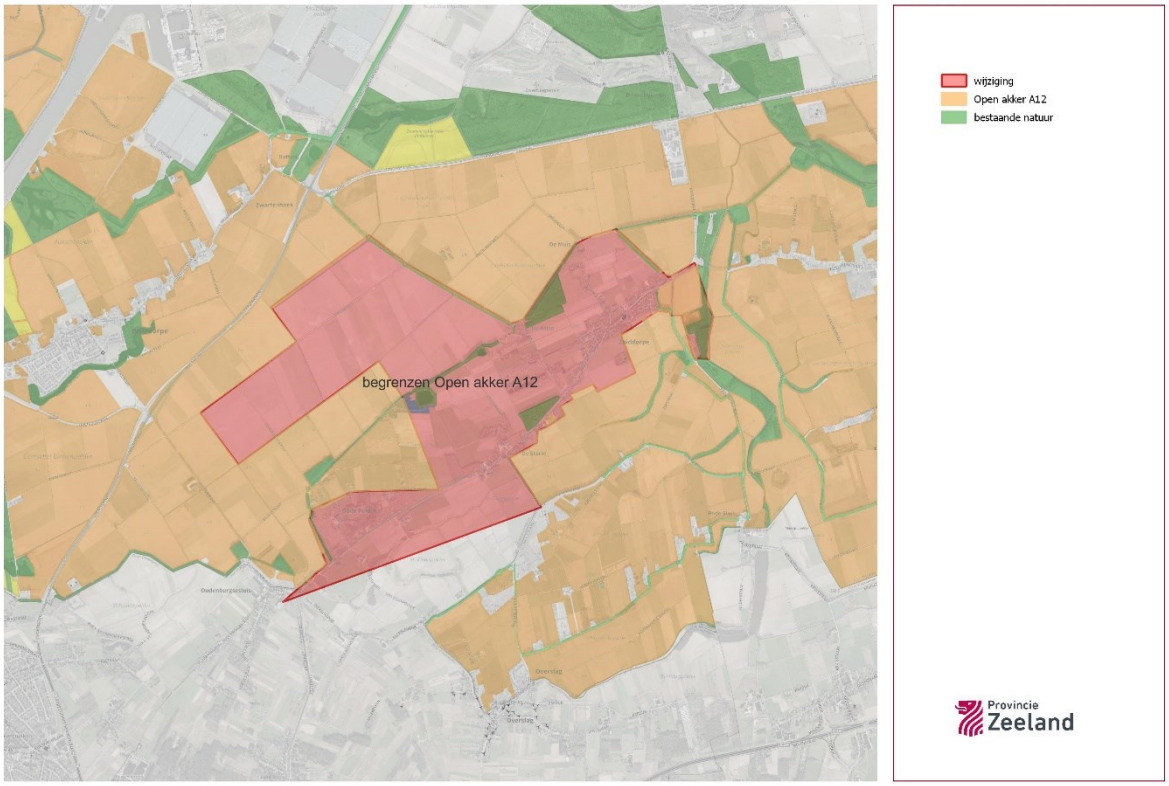

3.8e Wijziging Dooradering

Natuurbeheerplan Zeeland Planwijziging 2024

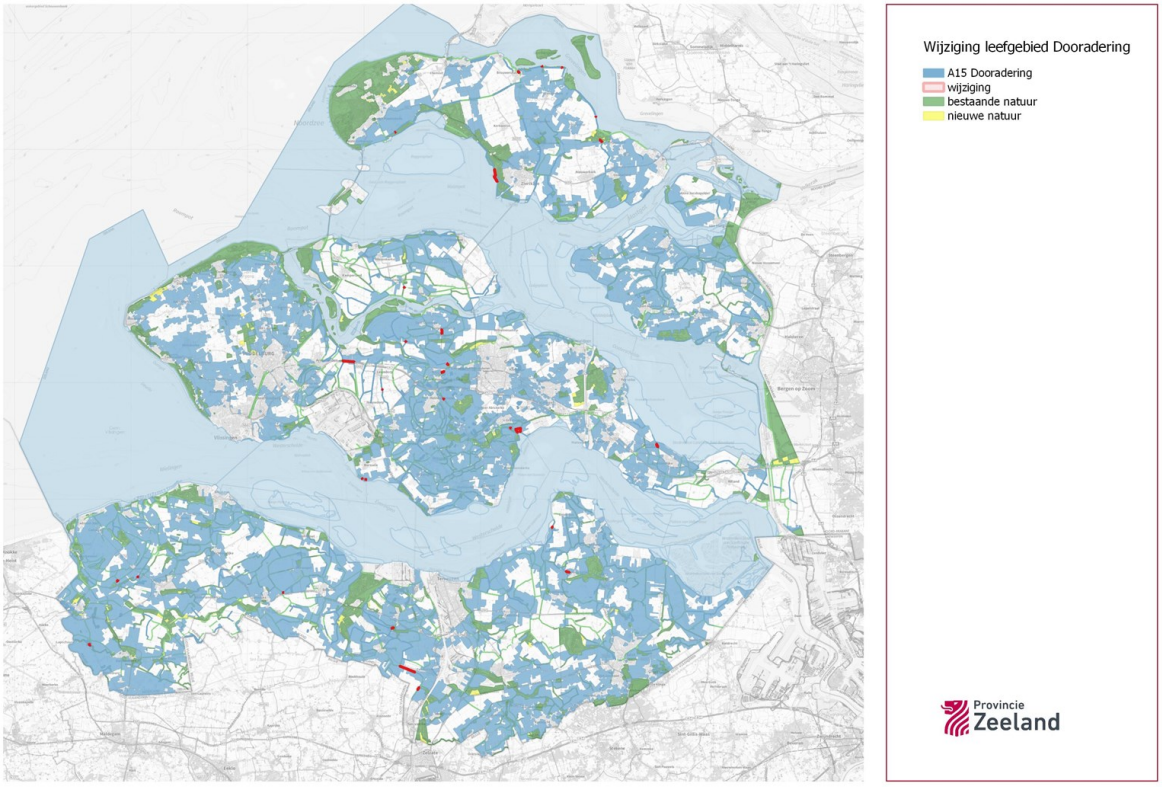

3.8f Wijziging Dooradering bij Yerseke

Natuurbeheerplan Zeeland Planwijziging 2024

4. Tekstbijlagen

4.1 Tekstuele aanpassing Natuurbeheerplan in verband met inwerkingtreding nieuwe Omgevingsverordening

4.1.1 Wijziging paragraaf 1.2.1 5e, 6e en 8e alinea

De 5e, 6e en 8e alinea van paragraaf 1.2.1 van het Natuurbeheerplan Zeeland 2024 worden vervangen door het onderstaande.

De begrenzing van het Natuurnetwerk Zeeland is vastgelegd in de Omgevingsverordening Zeeland. Het betreft de gebieden op het land volgens de kaartbijlagen XII-1 bestaande natuur, XII-2 agrarisch gebied van ecologische betekenis, XII-3 natuurontwikkelingsgebieden, XII-4 Afwegingszone natuurgebieden en XI verdrogingsgevoelige natuurgebieden. Op grond van de artikelen 2.2 en 2.4 van het Delegatiebesluit Omgevingsverordening Zeeland zijn gedeputeerde staten bevoegd deze kaartbijlagen te wijzigen.
De gebieden die tot het Natuurnetwerk Zeeland behoren zijn planologisch beschermd op grond van de Omgevingsverordening Zeeland. De natuurgebieden in rijkswater vallen onder het rijksplanologische kader van de SVIR, BARRO en Besluit water en vallen dus niet onder de provinciale verordening.

Het Natuurbeheerplan Zeeland wordt jaarlijks gewijzigd. Wijzigingen in de begrenzing van bestaande natuur, natuurontwikkelingsgebieden en agrarische gebieden van ecologische betekenis werken door naar de Omgevingsverordening Zeeland. De formele doorwerking komt tot stand door de gelijktijdige wijziging van bijlagen XII-1, XII-2, XII-3, XII-4 en XI van de Omgevingsverordening. Beide besluiten worden gelijktijdig genomen en op de daartoe voorgeschreven wijze bekend gemaakt.

Het Natuurbeheerplan Zeeland wordt vastgesteld door gedeputeerde staten van de Provincie Zeeland. Gedeputeerde staten zijn hiertoe bevoegd op grond van de Omgevingsverordening Zeeland (artikelen 2.2 en 2.4 Delegatiebesluit Omgevingsverordening Zeeland), de Subsidieverordening natuur- en landschapsbeheer Zeeland 2016 (artikel 1.3) en de Subsidieregeling Kwaliteitsimpuls Natuur en landschap Zeeland (artikel 7).

4.1.2 Wijziging paragraaf 1.3 1e alinea

Aan de 1e alinea van paragraaf 1.3 van het Natuurbeheerplan Zeeland 2024 wordt een 5e bullit met het onderstaande toegevoegd.

De tekst en kaartbijlagen van het Natuurbeheerplan zijn afgestemd op de nieuwe, op 1 januari 2024 in werking getreden, Omgevingsverordening Zeeland. Deze vervangt de oude Omgevingsverordening Zeeland 2018.

4.1.3 Wijziging paragraaf 2.3.2.1 onder bestuurlijke uitgangspunten 5e alinea

De 5e alinea van paragraaf 2.3.2.1 van het Natuurbeheerplan Zeeland 2024 wordt vervangen door het onderstaande.

Ook planologisch heeft het principe van vrijwilligheid zijn doorwerking. Volgens de Omgevingsverordening Zeeland worden begrensde natuurontwikkelingsgebieden aangegeven als gewenste ontwikkelingsrichting. In het bestemmingsplan kunnen deze gebieden vervolgens worden aangeduid als “natuurontwikkelingsgebied”. Dat wil zeggen, dat de normale geldende agrarische bestemming en grondgebruik van kracht blijft met daarbij een wijzigingsmogelijkheid richting natuur. De bestemming “natuur” treedt pas in werking na gemeentelijke bestemmingswijziging en nadat de nagestreefde natuurfunctie gerealiseerd is; dat is pas na omvorming van de gronden op vrijwillige basis. Indien de eigenaar niet tot verkoop of particulier beheer overgaat, blijft dus de agrarische functie en bestemming van kracht, inclusief alle daarbij behorende planologisch goedgekeurde ontwikkelingsmogelijkheden. Voor natuurontwikkelingsgebieden geldt verder ook het zogenaamde

“waarborgingsbeleid”, waardoor andere functies dan landbouw en natuur worden uitgesloten. Hierdoor worden onomkeerbare ingrepen, die natuurontwikkeling in de toekomst onmogelijk zouden maken, verhinderd.

4.1.4 Wijziging paragraaf 2.3.2.2

Paragraaf 2.3.2.2 van het Natuurbeheerplan Zeeland 2024 wordt vervangen door het onderstaande.

Omgevingsvisie Zeeland 2021
In paragraaf 3.3 van de Omgevingsvisie Zeeland 2021 is bepaald dat bestaande natuurgebieden door de overheid worden beschermd. Het Natuurnetwerk Zeeland is nog niet voltooid en vraagt tot 2027 extra inzet om de benodigde gronden te verwerven en in te richten. De nadruk komt (inter)nationaal steeds meer te liggen op intensivering van het natuurbeleid via het steeds meer vervlechten van natuur met andere sectoren van de samenleving en de economie. Dit is onlosmakelijk verbonden met de transitie naar een volhoudbare Zeeuwse landbouw.
Een belangrijk juridisch instrument van de provincie hierbij is de Omgevingsverordening Zeeland. Deze bevat alle bindende provinciale regels over water, bodem, milieu, natuur, landschap, (vaar)wegen en ruimtelijke ontwikkeling. De Provinciale Omgevingsverordening 2018 is daarbij als uitgangspunt genomen. De provincie zet de Omgevingsverordening in als dat nodig is vanuit het provinciaal belang (realisatie van kerntaken), als dat belang niet doeltreffend en doelmatig kan worden behartigd door gemeente of waterschap, of als dat bij wet is voorgeschreven.

Bestaande natuur
In artikel 5.31 van de Omgevingsverordening Zeeland is bepaald, dat bestaande natuurgebieden zoals vermeld op de kaartbijlage XII, onder 1, planologisch worden beschermd. Het betreft de natuurgebieden op het land, inclusief de eilanden en oeverlanden in de Deltawateren. Het artikel 5.31 bevat ook de spelregels voor de bescherming van deze bestaande natuurgebieden.
Gedeputeerde staten kunnen de begrenzing en wezenlijke kenmerken en waarden van de bestaande natuurgebieden en agrarische gebieden van ecologische betekenis wijzigen ten behoeve van verbetering van de ecologische en planologische samenhang van het Natuurnetwerk Zeeland of ten behoeve van de inpassing van kleinschalige ontwikkelingen voor zover dit kortgezegd leidt tot een verbetering van de wezenlijke kenmerken en waarden van het Natuurnetwerk Zeeland en voor zover de oppervlakte van het natuurnetwerk ten minste gelijk blijft. Gedeputeerde staten zijn hiertoe bevoegd op grond van het Delegatiebesluit Omgevingsverordening Zeeland. De gemeenten nemen de bestaande natuurgebieden met een passende bestemming op in hun bestemmingsplan. Bestaand gebruik en bestaande bebouwing mogen positief worden bestemd. De ligging van de bestaande natuurgebieden is vermeld in bijlage XII, onder 1 van de Omgevingsverordening. Binnendijken die in de Omgevingsverordening zijn aangeduid als regionale waterkering (artikel 2.22) worden primair bestemd voor waterkering en secundair voor natuur (beschermde of waardevolle dijk). Binnendijken die niet zijn aangeduid als regionale waterkering worden primair bestemd als natuur, beschermde dijk of waardevolle dijk. De bestemming natuur is gericht op de instandhouding van het dijklichaam en van de natuurbeheertypen zoals vermeld in het Natuurbeheerplan Zeeland. Hiervan kan alleen worden afgeweken indien er sprake is van groot openbaar belang, er geen reële alternatieven zijn en indien de negatieve effecten worden gecompenseerd.
Alle binnendijken zijn onderdeel van het Natuurnetwerk Zeeland en staan als zodanig vermeld op de kaartbijlage XII, onder 1 van de Omgevingsverordening.

De bestaande natuurgebieden zoals vermeld op kaartbijlage XII, onder 1 van de Omgevingsverordening omvatten alleen de natuurgebieden waarop het planologische regime van de provinciale Omgevingsverordening van toepassing is. Dat betreft alle binnendijkse natuurgebieden en buitendijks alleen de eilanden en oeverlanden in de afgesloten zeearmen (Volkerak-Zoommeer, Veerse Meer, Grevelingen). Op grond van het Structuurvisie Infrastructuur en Ruimte (SVIR), het Besluit algemene regels ruimtelijke ordening (Barro) en het Waterbesluit bijlage II onderdeel 1 geldt voor het open (rijks) water een nationaal planologisch regime. Volgens het rijksbeleid en in het Natuurakkoord valt groot open water echter wel onder het nationale Natuurnetwerk en zijn de provincies verantwoordelijk voor het natuurbeheer via het SNL van het hele natuurnetwerk, inclusief de buitendijkse schorren, platen en slikken in de getijdewateren. Dit onderscheid wordt in het Natuurbeheerplan expliciet gemaakt door begrenzing van de categorie Bestaande natuur deltawater. Onder deze categorie vallen alle rijks-wateren waarop het rijksplanologische kader van toepassing is

en waarbij de provincie op grond van het Natuurakkoord 2013 verantwoordelijk is voor het natuurbeheer via het SNL.

Er worden steeds hogere eisen gesteld aan het detailniveau van de kaarten van het natuurnetwerk. In verband met Europese richtlijnen is in IPO-verband afgesproken om de kaarten op top10-niveau en volgens de Basisregistratie Grootschalige Topografie (BGT) in te tekenen en de kaarten ook op dat niveau te gebruiken. De kaarten van het Natuurnetwerk Zeeland zijn, volgens deze interprovinciale afspraken, ontworpen op top10-niveau (schaal 1:10.000). Dat is voldoende voor een nauwkeurige weergave van percelen/kaartvlakken ten behoeve van wettelijke bescherming en subsidieverlening en voldoet aan de eisen. De kaarten zijn, geometrisch gezien, echter niet nauwkeurig genoeg voor toepassingen op een lager (gedetailleerder) schaalniveau. Dit betekent onder andere dat sommige kleinere erven, gebouwen en infrastructuur, die geen deel uitmaken van het natuurnetwerk, wel als zodanig begrensd kunnen zijn. In de Omgevingsverordening Zeeland en in het Natuurbeheerplan Zeeland is bepaald dat bestaande erven, gebouwen en infrastructuur niet onder de begrenzing bestaande natuur vallen. Dit betekent dus dat de planologische regels voor bestaande natuur hierop niet van toepassing zijn. Indien het, voor toepassingen in planologie of subsidieverlening, noodzakelijk is om de bestaande begrenzing van een bestaand natuurgebied op kaart te detailleren, kunnen gedeputeerde staten hier in voorkomende gevallen, door middel van een planwijziging van het Natuurbeheerplan Zeeland en een daaraan gekoppelde wijziging van de bijlage XII, onder 1, van de Omgevingsverordening Zeeland, toe besluiten.

Agrarisch gebied van ecologische betekenis
Artikel 5.32 van de Omgevingsverordening bevat de spelregels voor de bescherming van agrarische gebieden van ecologische betekenis. De gemeenten nemen deze agrarisch gebieden eveneens met een passende bestemming op in hun bestemmingsplan. Bestaand gebruik en bestaande bebouwing mogen positief worden bestemd. De bestemming is gericht op agrarisch grondgebruik met instandhouding van de natuurdoelen zoals vermeld in het Natuurbeheerplan Zeeland. Een andere bestemming kan alleen worden toegekend indien er sprake is van groot openbaar belang, er geen reële alternatieven zijn en indien de negatieve effecten worden gecompenseerd. Werken die de wezenlijke kenmerken van deze gebieden kunnen aantasten zijn alleen mogelijk op grond van een omgevingsvergunning van burgemeester en wethouders waaruit blijkt dat de wezenlijke kenmerken niet worden aangetast en dat de mogelijkheden tot herstel van de waarden niet worden verkleind. De ligging van de agrarische gebieden van ecologische betekenis is vermeld op bijlage XII, onder 2 van de Omgevingsverordening. Gedeputeerde staten zijn bevoegd deze bijlage te wijzigen op grond van het delegatiebesluit.
Met ingang van 2016 zijn ook de agrarische leefgebieden in het Natuurbeheerplan Zeeland 2016 begrensd. Dat zijn landbouwgronden, gelegen buiten het Natuurnetwerk Zeeland, die van belang zijn voor planten- en diersoorten van internationale betekenis. Om deze planten- en diersoorten in stand te kunnen houden, kunnen boeren op vrijwillige basis agrarisch natuurbeheer uitvoeren en hierbij gebruik maken van agrarische beheersubsidies via het Subsidiestelsel natuur en landschap (SNL). Op de agrarische leefgebieden buiten het Natuurnetwerk in Zeeland is geen specifiek natuurbeschermingsregime van toepassing.

Natuurontwikkelingsgebieden
De begrensde nieuwe natuurontwikkelingsgebieden, waar omvorming van landbouw naar natuur kan plaatsvinden, zijn vastgelegd in bijlage 1 van het Natuurbeheerplan Zeeland en op bijlage XII, onder 3 van de Omgevingsverordening. Gedeputeerde staten zijn bevoegd om deze bijlage te wijzigden op grond van het delegatiebesluit. De begrenzing op kaart is ruimer dan de ontwikkelopgave. Deze grotere oppervlakte is het gevolg van de systematiek van flexibele begrenzing met zoekgebied. Voor de begrensde nieuwe natuurgebieden geldt – totdat zij zijn omgevormd - een planologische waarborging tegen onomkeerbare ingrepen. Artikel 5.33 van de Omgevingsverordening Zeeland bevat de spelregels. Bestaand (agrarisch) gebruik mag positief worden bestemd, maar nieuwe vormen van agrarisch gebruik of verzwaring van het agrarisch grondgebruik zijn niet toegestaan. Er worden geen nieuwe vormen van grondgebruik toegestaan anders dan natuur.
Elk jaar worden nieuwe natuurontwikkelingsprojecten opgestart en worden ook nieuw ingerichte natuurgebieden ‘opgeleverd’. De oplevering is het moment waarop de status ‘nieuwe natuur’ moet worden gewijzigd (omgevlagd) in ‘bestaande natuur’. De provincie voert de wijziging door in de jaarlijkse planwijziging van het Natuurbeheerplan Zeeland. Vervolgens dient de betreffende gemeente hierop zijn bestemmingsplan aan te passen. Aangezien hier veelal een tijdrovende procedure aan vooraf gaat, is het van belang dat de betreffende gemeente al in een vroeg stadium geïnformeerd

wordt over de op handen zijnde wijziging. Met de gemeenten is afgesproken dat de provincie hen informeert zodra een natuurontwikkelingsproject van start gaat, door toezending van een afschrift van de verleende subsidiebeschikking of opdracht. Bovendien worden alle gemeenten door middel van de jaarlijkse planwijziging van het Natuurbeheerplan ook geïnformeerd over de omvormingen. De provincie ziet er op toe dat e.e.a. doorwerkt naar de gemeentelijke bestemmingsplannen. Gedeputeerde staten besluiten jaarlijks uiterlijk in september over de projecten die in aanmerking komen voor subsidie voor omvorming landbouw naar natuur. Daarbij kan worden geanticipeerd op projecten die later dat jaar, volgens de beschikkingen, nog opgeleverd zullen worden en met ingang van het daarop volgende kalenderjaar in beheer genomen kunnen worden. Indien een project vertraging oploopt en niet in het beoogde jaar wordt opgeleverd, kan dit ertoe leiden dat de status al gewijzigd is, terwijl de inrichting bij aanvang van het nieuwe kalenderjaar nog niet is voltooid. In dat geval kan het beheer via het SNL pas in het daaropvolgende kalenderjaar van start gaan.

Afwegingszone natuurgebieden
De bijlage XII, onder 4, van de Omgevingsverordening Zeeland bevat een afwegingszone rond bestaande natuurgebieden, uitgezonderd binnendijken. De bijlage is onderdeel van een instructieregel volgens artikel 5.35 van de Omgevingsverordening voor gemeenten ter voorkoming van verstoring van natuurgebieden door activiteiten in deze zone. Aangezien er jaarlijks wijzigingen optreden in de begrenzing van bestaande natuurgebieden dient ook de afwegingszone van bijlage XII onder 4 van de Omgevingsverordening jaarlijks geactualiseerd te worden. Gedeputeerde staten zijn hiertoe bevoegd op grond van het Delegatiebesluit.

Verdrogingsgevoelig natuurgebied
De bijlage XI Verdrogingsgevoelige natuurgebieden van de Omgevingsverordening Zeeland is gebaseerd op de beheertypenkaart van het Natuurbeheerplan Zeeland. De bijlage is onderdeel van een instructieregel (artikel 5.50) voor het Waterschap ter voorkoming van verdrogingseffecten van grondwateronttrekkingen op verdrogingsgevoelig natuurgebied. Aangezien de beheertypenkaart van het Natuurbeheerplan jaarlijks wijzigt dient ook de bijlage XI-1 van de Omgevingsverordening jaarlijks geactualiseerd te worden. Gedeputeerde staten zijn hiertoe bevoegd op grond van het delegatiebesluit. Met ingang van 2021 is hiervoor in het Natuurbeheerplan een kaart verdrogingsgevoelige beheertypen (bijlage 8.9) opgenomen, die jaarlijks geactualiseerd wordt.

4.1.5 Wijziging paragraaf 4.4.1 Categorie Water 1e alinea

De 1e alinea van paragraaf 4.4.1 van het Natuurbeheerplan Zeeland 2024 wordt vervangen door onderstaande.

In overleg met het waterschap worden de volgende waterdoelen opgenomen in dit Natuurbeheerplan. Er kan een bijdrage worden geleverd aan verbetering van de oppervlaktewaterkwaliteit en verbetering van de grondwaterkwaliteit.
Deze waterdoelen zijn tevens weergegeven op kaart 8.5d in dit Natuurbeheerplan.
De provincie kan gedetailleerdere criteria of kwaliteitseisen opnemen dan in paragraaf 4.5 is opgenomen. Deze paragraaf dient als beschrijving van de gewenste kwaliteit en moet voor de collectieven meegenomen worden bij de uitwerking van de gebiedsaanvragen.
De Europese Kaderrichtlijn Water (KRW) is in de Omgevingsverordening Zeeland geïmplementeerd. Het doel van de KRW is een goede waterkwaliteit bereiken in 2027 voor zowel chemische als biologische kenmerken. Het beperken van emissies, het vergroten van de biodiversiteit en een stabielere waterkwaliteit dragen bij aan het behalen van het KRW-doel. Een deel van de maatregelen om een goede kwaliteit te bereiken valt onder de verantwoordelijkheid van waterschap Scheldestromen en staat verder uitgewerkt in het Waterbeheerplan. Het nationale mestbeleid vormt een ander instrument dat bijdraagt om dit doel te bereiken.

4.2 Beleidscategorieën Natuurnetwerk Zeeland

De volgende teksten worden als bijlage 7.4 a-c toegevoegd aan het Natuurbeheerplan Zeeland 2024

7.4a Statuscodes en namen

10	bestaande natuur algemeen
11	bestaande natuur binnendijk 1 natuur oud
12	bestaande natuur binnendijk 2 natuur nieuw
13	bestaande natuur binnendijk 3 landschap
15	bestaande natuur Sloegroen
51	bestaande natuur binnendijk 4 agrarisch beheergebied bloemdijk
52	bestaande natuur binnendijk 5 agrarisch beheergebied overige dijk
53	agrarisch gebied van ecologische betekenis
80	nieuwe natuur
85	natuurcompensatieproject
86	gebiedsgericht project
91	bestaande natuur deltawater, duin
92	bestaande natuur deltawater, eiland
93	bestaande natuur deltawater, oeverland
94	bestaande natuur deltawater, open water
95	bestaande natuur deltawater, schor
96	bestaande natuur deltawater, slik

7.4b Beheerdercodes en namen

10	Natuurmonumenten (NM)
20	Staatsbosbeheer
30	Het Zeeuwse Landschap (HZL)
40	Brabants landschap (geldt alleen voor Markiezaatsmeer)
50	HZL en NM samen (geldt alleen voor delen Neeltje Jans)
60	particulier natuurbeheerder
70	particulier overig
90	rijk
91	provincie
92	gemeente,
93	waterschap.

7.4c Deelgebiedcodes en namen

GR	Grevelingen
KV	Krammer-Volkerak
NB	Noord-Beveland
NZ	Noordzee
OS	Oosterschelde
SD	Schouwen-Duiveland
TP	Tholen-Sint-Philipsland
VM	Veerse Meer
WA	Walcheren
WS	Westerschelde
ZB	Zuid-Beveland
ZO	Zeeuws-Vlaanderen oost
ZW	Zeeuws-Vlaanderen west

4.3 Beleidscategorieën Agrarische zoekgebieden

De volgende teksten worden als bijlage 7.5a en b toegevoegd aan het Natuurbeheerplan Zeeland 2024

7.5a Agrarische leefgebiedcodes en -namen
A11 Open grasland
A12 Open akker
A15 Dooradering

7.5b Categoriecodes en –namen
K01 Categorie klimaat
W01 Categorie water

4.4 Afkortingen

Deze tekstbijlage wordt toegevoegd aan het Natuurbeheerplan Zeeland 2024 als tekstbijlage 7.6

AACVP	Ambtelijke adviescommissie Vitaal Platteland
ABG	Agrarisch beheergebied
AGB	Agrarisch gebied van ecologische betekenis
AMB	Ambitietype
ANLb	Agrarisch natuur en landschapsbeheer
Atlas van Zeeland	provinciale web-service met o.a. natuurbeleidskaarten
AZG	Agrarisch zoekgebied
BACVP	Bestuurlijke adviescommissie Vitaal Platteland
BARRO	Besluit algemene regels ruimtelijke ordening
BGT	Basisregistratie Grootschalige Topografie
BHT	Beheertype
BIJ12	landelijke dienst van de 12 provincies
BN	Bestaande natuur
BND	Bestaande natuur Deltawater
DSO	Digitaal stelsel Omgevingswet
EHS	Ecologische hoofdstructuur
GGP	Gebiedsgericht project
GLB NSP	Nationaal strategisch plan gemeenschappelijk landbouwbeleid
IMNA	Informatiemodel Natuur
KRW	Kaderrichtlijn water
NBP	Natuurbeheerplan
NCP	Natuurcompensatieproject
NDFF	Nationale database flora en fauna
NN	Nieuwe natuur
NNN	Nationaal Natuur Netwerk
NNZ	Natuur Netwerk Zeeland
OVZ	Omgevingsverordening Zeeland
PCGR	Provinciale commissie voor de groene ruimte
SKNL	Subsidieregeling Kwaliteitsimpuls Natuur en Landschap
SNL	Subsidiestelsel Natuur en Landschap
SVIR	Structuurvisie infrastructuur en ruimte
SVNL2016	Subsidieverordening Natuur en Landschap 2016, kortweg SVNL
VGB	Verdrogingsgevoelig beheertype
VGN	Verdrogingsgevoelig natuurgebied

VHR	Vogel- en Habitatrichtlijn
VRN	Voortgangsrapportage Natuur

4.5 Aankondiging Nationaal Programma Landelijk Gebied

Deze aankondiging wordt toegevoegd aan paragraaf 2.2 van het Natuurbeheerplan Zeeland 2024.

Nationaal Programma Landelijk Gebied (NPLG)
Rijk en provincies werken sinds 2022 aan een nieuwe, landelijke aanpak stikstof, natuur, water en klimaat. Aanleiding vormt de Startnotitie Nationaal Programma Landelijk Gebied, die in juni 2022 door de minister van Natuur en Stikstof is aangeboden aan de Tweede kamer.
Het NPLG biedt kaders voor provinciale gebiedsprogramma's met als doel een toekomstbestendig en gezond landelijk gebied. Vijf grote opgaven komen hier bij elkaar: een robuust en gezond watersysteem, verbetering van de kwaliteit van de natuur, een klimaatbestendig landelijk gebied, toekomstgerichte landbouw en sociaaleconomisch perspectief. Provincies zijn als gebiedsregisseurs verantwoordelijk voor het opstellen van het wettelijk gebiedsprogramma: Provincies kennen de gebieden en kunnen hierdoor gericht praktijkkennis en de regionale expertise inzetten voor een aanpak op maat.
Door meerdere opgaven tegelijk aan te pakken, wil het Rijk voorkomen dat ondernemers op meerdere momenten te maken krijgen met verschillende eisen en regels. Bovendien kunnen maatregelen elkaar versterken en helpen verschillende doelen te halen.
Provincies hebben midden 2023 een 1e versie van hun gebiedsprogramma ingediend bij het Rijk. Deze 1e versie wordt getoetst door de Ecologische Autoriteit. Naar verwachting komen de definitieve gebiedsprogramma's in 2024/2025 gereed.
De gebiedsprogramma's kunnen vervolgens ook doorwerken naar ontwikkeling en beheer van het Natuurnetwerk Nederland en van de Agrarische leefgebieden en Categorieën, zoals begrensd in de provinciale Natuurbeheerplannen.