

Wat is Gebiedenaanpak Walcheren?

Netwerkregisseur
Nathalie de Visser



Nathalie de Visser
Netwerkregisseur

Contouren gebied



Wie zijn wij?
Gebiedenaanpak Walcheren

Nathalie de Visser	**Netwerkregisseur**
Koen Minderhoud	**Projectleider**
Karola Colombijn	**Projectleider**
Niels de Vaan	**Projectleider Water**
Raquel Jimenez	**Strategisch Adviseur**
Roswitha Guiran	**Adviseur Participatie en Communicatie**
Daniëlle Sturm	**Ondersteuner**
Giel van Giersbergen	**Procesbegeleider (Origame)**

Gebiedenaanpak algemeen

Wat is Gebiedenaanpak?
Een open gebiedsproces gericht op meervoudige waardecreatie (economisch, maatschappelijk, sociaal en ecologisch) en zichtbare uitvoering.

Waarom deze aanpak?
Om te voorkomen dat sectorale benaderingen tegenstrijdig zijn en om de kloof tussen overheid en inwoners te dichten. Het gaat om samenwerken in vijf gebieden met een horizontale aanpak









Gebiedenaanpak algemeen

Vijf Gebieden voorstellen en intervisie

Veerse Meer
North Sea Port District
Walcheren
Grenspark Groot Saeftinghe
Schouwen West



Vertrekpunt: **Identiteit en het DNA van de plek:** zoeken naar waardevolle verbinding – integrale oplossingen;

Intern gebruik

Gebiedenaanpak algemeen

= Lopend proces van ophalen en aanjagen van ideeën in het gebied
en omzetten naar projecten

= netwerk opbouwen & verbindingen leggen

= samenwerken

= vertrouwd gezicht zijn in het gebied en bij overheden

= zaadjes planten, voeding geven, wachten en laten groeien

Randvoorwaarden Gebiedenaanpak

Anders samenwerken

Focus op de leefwereld van mensen, ondersteund door regels en systemen, maar niet gestuurd door de systeemwereld.

Netwerkregie als uitgangspunt

Samenwerken op basis van netwerken en relaties, naast het gebruik van projectmanagement.

Sterke gebiedsteams

Teams bouwen met interne en externe partners, die samen aan gemeenschappelijke doelen werken.

Ontwikkeling houding en vaardigheden

Overheden moeten empathischer, open en gelijkwaardig werken, waarbij relaties en vertrouwen centraal staan.

Relaties net zo belangrijk als inhoud

Relaties in een gebied zijn minstens zo belangrijk als de inhoud en vaak essentieel voor succes.

Top-down met zorg gebruiken

Doelen opleggen kan schadelijk zijn, maar de provincie heeft ook verantwoordelijkheid voor wetgeving. Waar mogelijk koppelen we die doelen. Er is tijd, ruimte en middelen nodig voor zorgvuldig samenwerken.

Aanpassen interne organisatie

Niet alleen inhoudelijke doelen tellen, maar ook procesdoelen, zoals draagvlak en samenwerking met stakeholders. Is onze organisatie en het sturingsmodel daar op ingericht?

Samenwerking binnen Zeeland en Zuidwestelijke Delta

Sterker samenwerken in netwerken om elkaar te versterken en gezamenlijk successen te behalen. Hoe zijn we optimaal complementair aan elkaar?

Gebiedenaanpak Walcheren

Samenwerking & Gebiedsagenda projecten

Identiteitsbewuste gebiedsontwikkeling

Samenwerking organiseren gebiedspartners

Gebiedstafels bestuurlijk en ambtelijk



Start Gebiedenaanpak Walcheren	**01 juli 2024**
Start Gebiedsproces met stakeholders	**05 november 2024**
Koers & Gebiedsagenda	**zomer/najaar 2026**
Eerste Streekholdersbijeenkomst	**05 november 2026**

Gebiedenaanpak Walcheren

**“Als je doet wat je deed,
krijg je steeds minder van wat je kreeg”**









Gebiedstafels & bijeenkomsten





Initiatieven & Projecten















Projectenlijst

- Erfgoed Deal Landfront Vlissingen pilot Koudekerke
- Watersysteemanalyse De Manteling
- Herwaarderen agrarisch landgebruik op particulieregronden
- Project Grijs Watercircuit Kust Walcheren
- SIG-subsidies
- Recreeëren in de Tuin van Walcheren



Projectenlijst

- Uitvoeren koplopersmaatregelen (Agricycling, opleiden Veldcoördinator, Groen blauwe dooradering)
- Experimenteergronden
- Emissieoptimatlisatie in de landbouw
- De Smaak van Walcheren -> Beter aansluiten van Korte keten op horeca in het gebied
- Project Meer bewegen in de buitenruimte Walcheren 2050 – Sport Zeeland – IVN



Projectenlijst

- Biobased afzetmarkt verkennen
- Samenwerking educatief centrum landschap,boerderij, geologie (Terra Maris, Geopark,etc)
- Kennisprogramma Klimaatrobuuste buitenplaatsen
- Verduurzamen recreatiesector



Projectenlijst

- Versterking icoonsoort Zomertortel
- Gebiedsbiografie Walcheren
- Faciliteren Gebiedscsamenwerking Landschap van Walcheren
- Tweede Walcherse Mestdag



Zomertortel op voederveldje: Foto wildcamera 2024

Stichting Landschap van Walcheren

Initiatief van aantal ondernemers in het gebied

Doel & Missie vastgesteld in 2025

Oprichten Stichting november 2026

Initiatiefnemers & Deelnemers

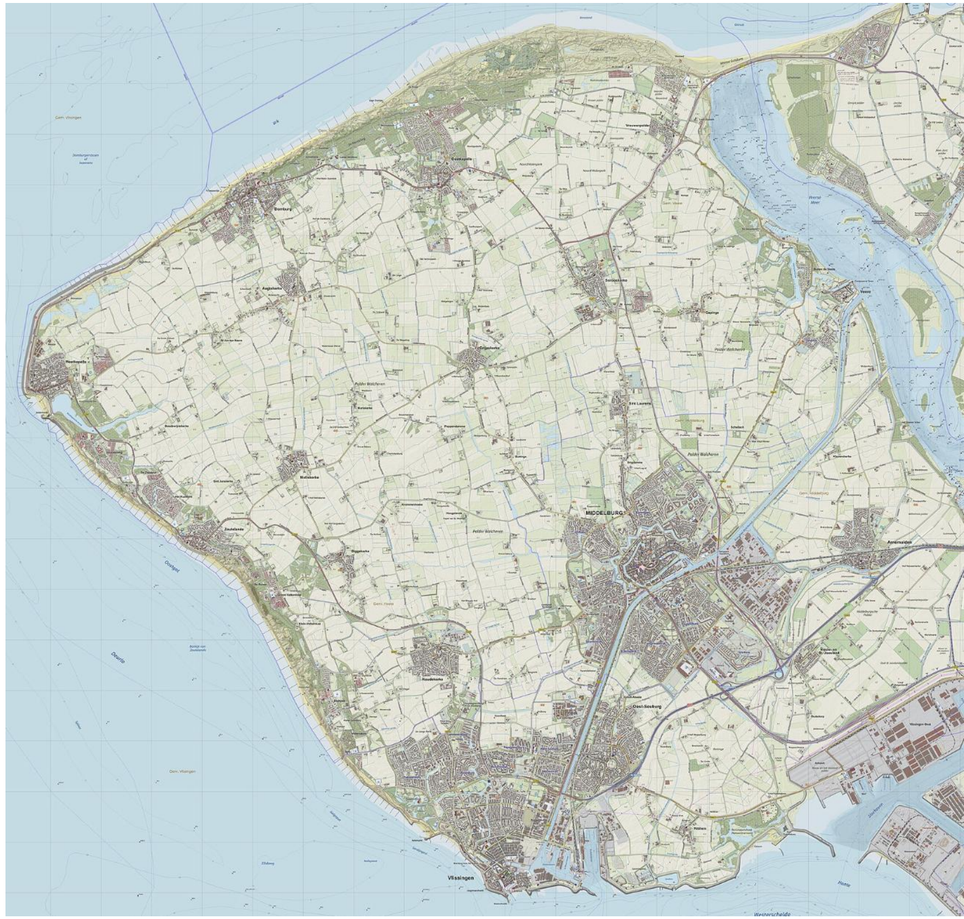

Stichting Landschap van Walcheren

Het gebied wordt gevormd door een **bijzondere combinatie van landschap, erfgoed, natuur** en **agrarische activiteit** die al eeuwen bestaat en van oudsher aantrekkelijk is voor bewoners en toeristen. Kenmerkend voor het gebied is haar **kleinschaligheid**. De factoren **droogte**, **vernatting**, **verzilting**, de roep om transitie naar **volhoudbare landbouw**, toenemende **recreatiedruk**, **verlies** van **biodiversiteit**, te hoge **stikstofdepositie** en **verschralend landschap** nopen tot een **integrale aanpak** om het gebied te kunnen **behouden** en zo mogelijk te **versterken**.

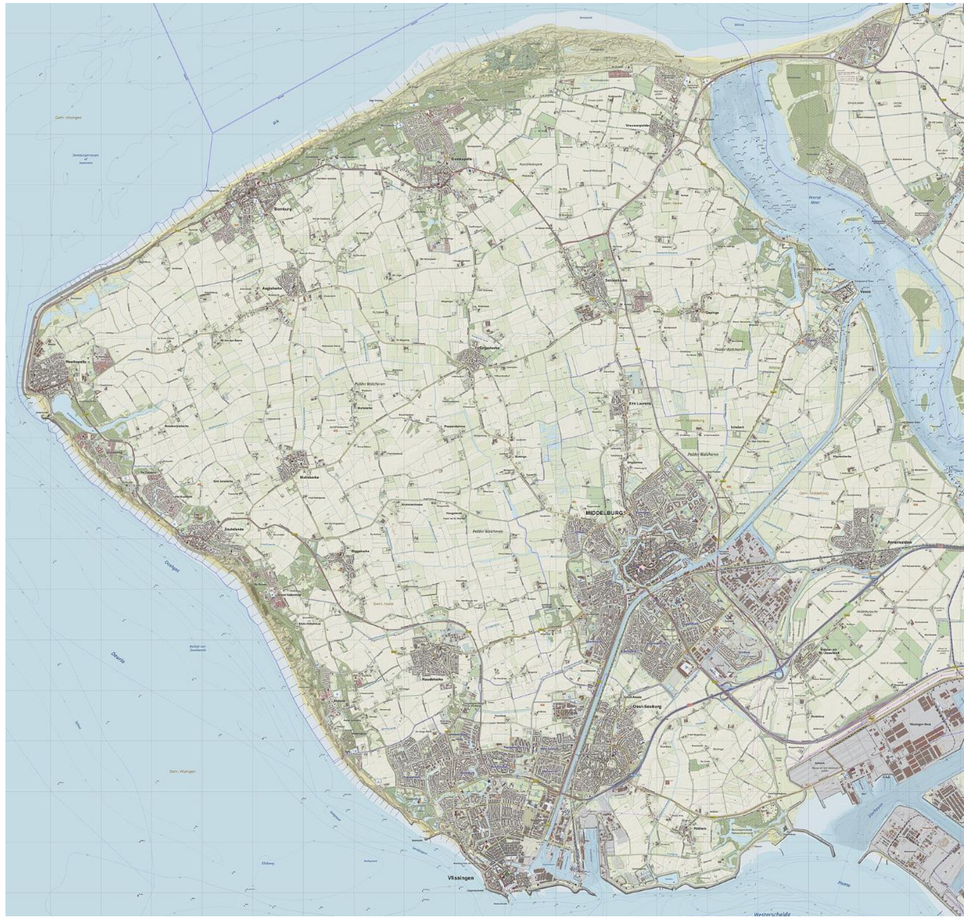

Publicaties

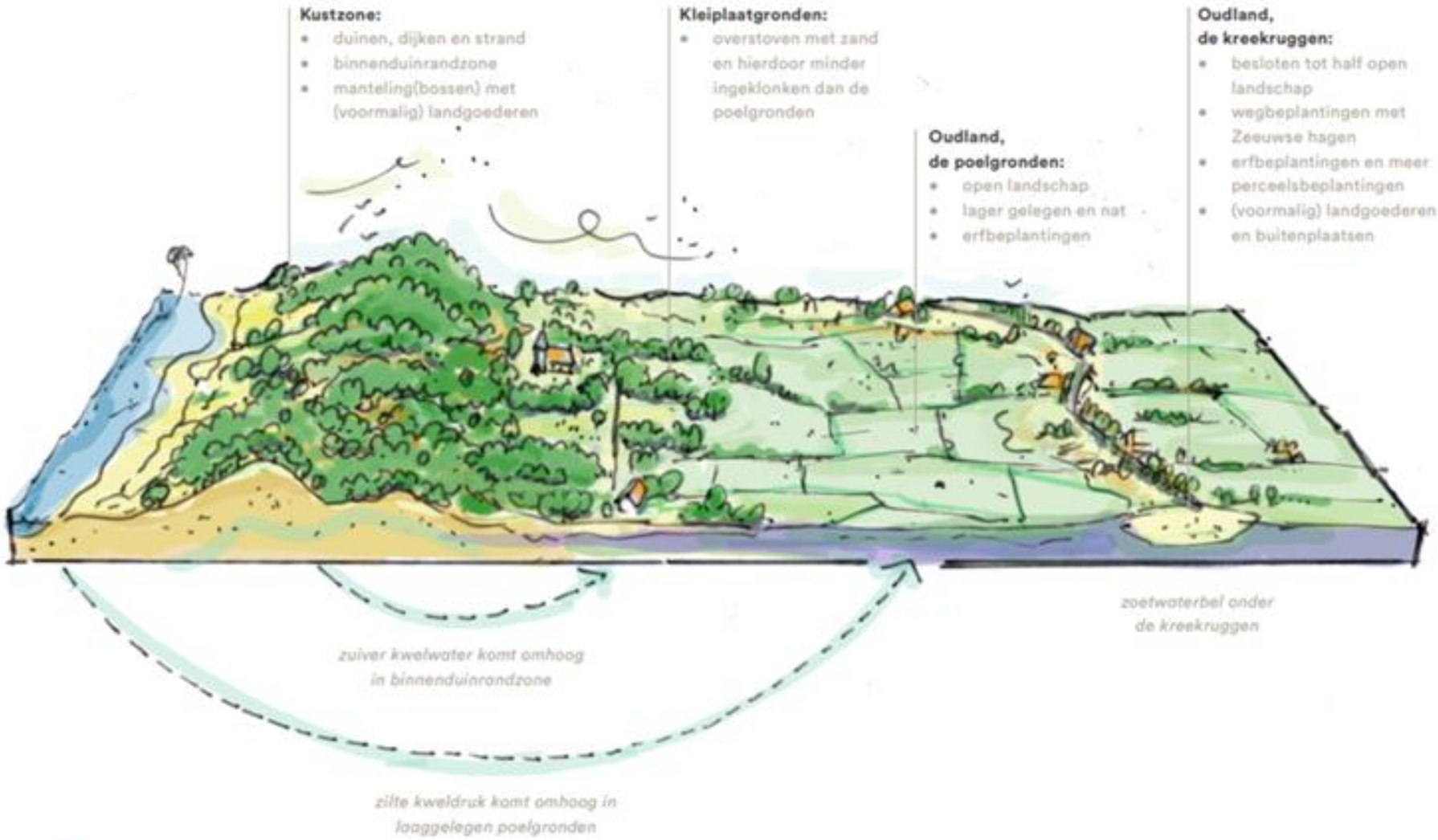

Cursussen

Cursus Natuurinclusieve Landbouw

Verdiepingscursus Natuurinclusieve Landbouw

Cursus Landgoedmodel voor buitenplaatseigenaren

Alternatieve Teelten



Gebiedenaanpak Walcheren

www.zeeland.nl/walcheren

Walcheren@zeeland.nl

Digitale nieuwsbrieven

Linkedin Gebiedenaanpak Walcheren



Gebiedenaanpak Walcheren

Ontmoet ons

Inloop
Donderdag 10 tot 16 uur
Dorpshuis Vrouwenpolder



Gebieds identiteit







Gebiedswaarden

1. *Kleinschaligheid (schaalgrootte)*
2. *Samenhang (relaties)*
3. *Leesbaarheid (structuur)*
4. *Gelaagdheid (tijdsbeeld)*
5. *Be-Leefbaarheid (mensen)*

IMA
Identity Matching Academy

Gebieds identiteit



Samenhang ontwikkelprincipes

- Ontwikkel vanuit het landschap → vertrekpunt.
- Versterk de menselijke maat → schaal en beleving.
- Bouw voort op bestaande kwaliteiten → continuïteit.
- Maak het landschap be-leefbaar → relatie tussen mens en landschap.
- Voeg nieuwe betekenis toe → ontwikkeling en vernieuwing.
- Versterk de stadjes en de dorpen als ankers van het landschap → maatschappelijke verankering.

Concepttoets gebiedsontwikkeling Landelijk Walcheren

Wat is de gebiedsopgave?

Waarom doen we dit? Welke opgave ligt aan het initiatief ten grondslag? Is sprake van een wettelijke verplichting, een maatschappelijke behoefte, een economische kans of een wens vanuit het gebied?

Hoeveel gebiedswaarden?

elke kwaliteiten raken we? Welke Gebiedswaarden spelen een rol? Wat willen we behouden? Wat willen we versterken?W

Perspectieven?

Wie moet meepraten? Welke perspectieven zijn relevant? Welke streekhouders moeten worden betrokken om de opgave integraal te benaderen?

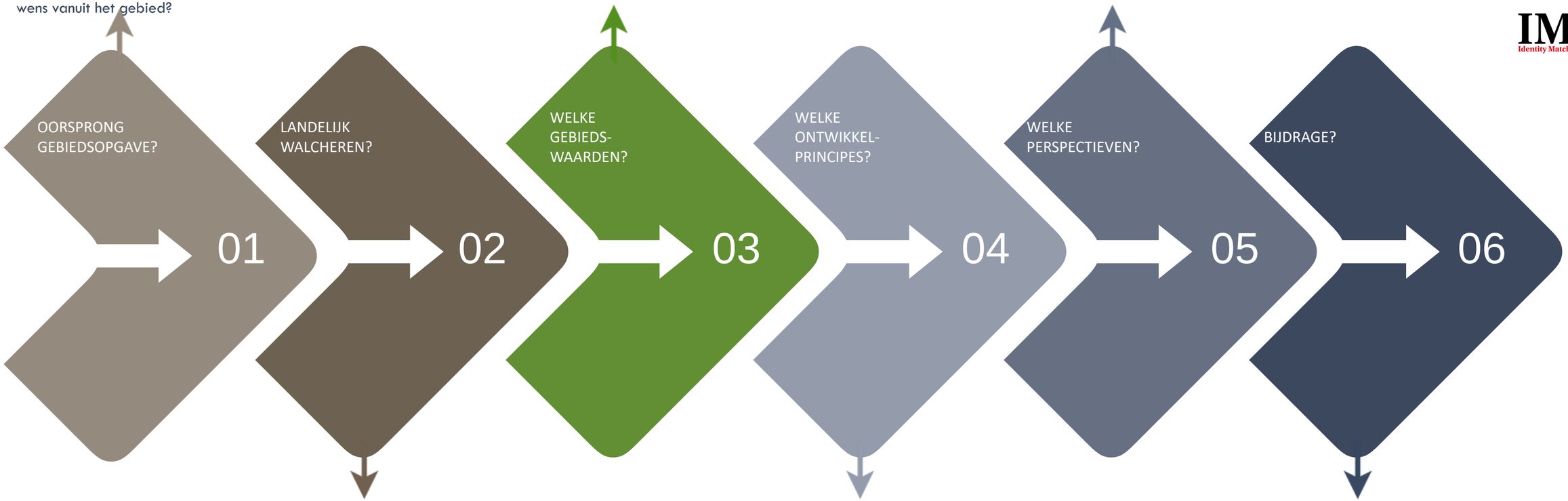

Is het ‘ons’ gebied?

Wat maakt deze plek bijzonder? Welke landschap-pelijke kwaliteiten, structuren, verhalen en kenmerken zijn op deze locatie aanwezig? Welke kansen en randvoorwaarden ontstaan vanuit het landschap?

Welke ontwikkelprincipes?

Hoe maken we het beter? Welke Ontwikkelprincipes helpen om de ontwikkeling sterker te verbinden met de identiteit van Landelijk Walcheren?

Toegevoegde waarde?

Wat levert dit Landelijk Walcheren op? Welke kwaliteit wordt behouden, versterkt of toegevoegd? Op welke manier draagt het initiatief bij aan de identiteit van Landelijk Walcheren?

Gebieds identiteit







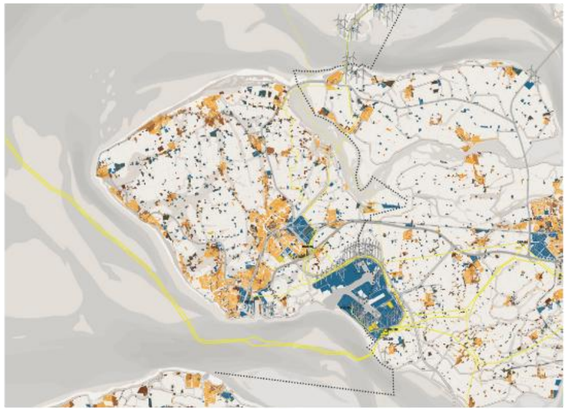







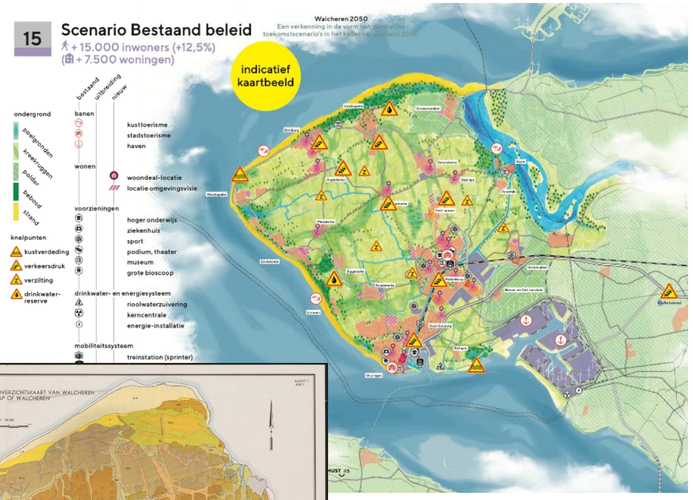

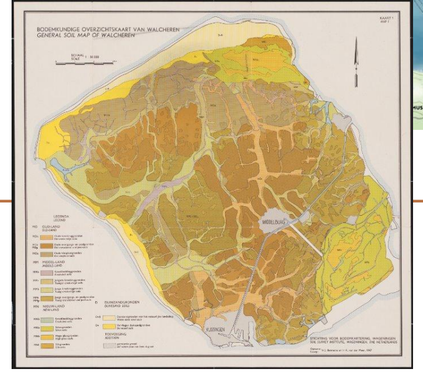



IMA
Identity Matching Academy

Hoe werken we samen?
Lokaal Maatwerk

Opgaven en doelen stikstof, Zeeland 2050 e.a.



Overheden en Stakeholders

Gebiedenaanpak



Streekholders

Wensen, kennis en ideeën

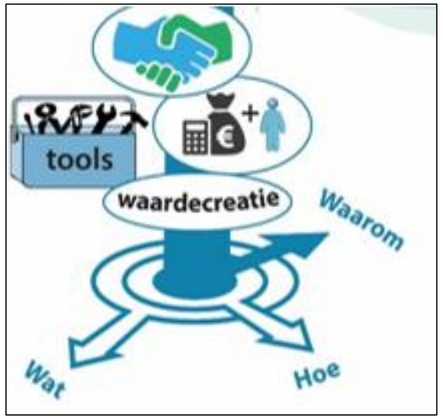

Participatie d.m.v.: ontwerpend onderzoek

Proces, stappen en ontwikkeling

Proces



Stappen



Ontwikkeling



Gebiedenaanpak Walcheren

Vragen?

