Herinrichting N256 Deltaweg Zeeland

Akoestisch onderzoek herinrichting N256

Status	**definitief**
Versie	002
Rapport	M.2026.0360.01.R001
Datum	8 oktober 2026



Adviseurs voor bouw, industrie, verkeer, milieu en software

Colofon

Opdrachtgever Provincie Zeeland
Postbus 6001
4330 LA MIDDELBURG

Contactpersoon opdrachtgever

Project Akoestisch onderzoek herinrichting N256 Deltaweg Zeeland
Betreft Toetsing geluid
Uw kenmerk -

Rapport M.2026.0360.01.R001
Datum 8 oktober 2026
Versie 002
Status definitief

Uitgevoerd door DGMR Industrie, Verkeer en Milieu B.V.
Casuariestraat 5
2511 VB Den Haag
Postbus 370
2501 CJ Den Haag

k:\doc\m\2026\0360\036001\m202603600 1r001v2 digi toegankelijk.docx 04-11-2026

Inhoud

1. Inleiding 4

2. Situatie 5

3. Toetsingskader 7
3.1 Financiële doelmatigheid geluidbeperkende maatregelen 7

4. Uitgangspunten 10
4.1 Rekenmethode 10
4.2 Rekenmodel 10

5. Toetsing wettelijk deel 12
5.1 Stap 1a: Akoestisch onderzoek op geluidreferentiepunten 12
5.2 Stap 1b: Akoestisch onderzoek op geluidreferentiepunten met bronmaatregel 14
5.3 Stap 2: Onderzoek op woningniveau 14
5.4 Stap 3: Nieuwe gpp's en wijziging gpp's 20

6. Conclusie 22

Bijlagen
Bijlage 1 Modelinformatie gpp's
Bijlage 2 Modelinformatie woningniveau
Bijlage 3 Resultaten gpp-niveau
Bijlage 4 Resultaten woningniveau
Bijlage 5 Financiële doelmatigheid wettelijke toetsing

k:\doc\m\2026\0360\036001\m20260360001r001v2 digi toegankelijk.docx 04-11-2026

1. Inleiding

De provincie Zeeland werkt aan de herstructurering van de N256 Deltaweg tussen het spoorviaduct bij Goes en de aansluiting op de N255 Oost Westweg op Noord-Beveland. Het is de wens om de N256 te wijzigen ter verbetering van de veiligheid en doorstroming van het verkeer.

Voor de herinrichting wordt het omgevingsplan gewijzigd. Onderdeel hiervan is een akoestisch onderzoek naar de effecten op het geluid in de omgeving als gevolg van de wijziging. Het project bevindt zich inmiddels in de ontwerpfase waarin per wegvak een Definitief Ontwerp (DO) is opgesteld.

Dit onderzoek is een verkenning van de geluideffecten van het DO en een onderzoek naar doelmatige maatregelen om te voldoen aan het wettelijk kader van de Provincie Zeeland. Voor de ruimtelijke procedure moet een apart geluidrapport worden opgesteld.

k:\doc\m\2026\0360\036001\m2026036001r001v2 digi toegankelijk.docx 04-11-2026

2. Situatie

Het te onderzoeken traject van de N256 loopt vanaf het spoorviaduct bij Goes tot de aansluiting op de N255 Oost-Westweg op Noord-Beveland en is in figuur 1 weergegeven. Het traject is opgedeeld in zeven wegvakken, maar is als geheel getoetst. Wegvak 7 bevat uitsluitend aanpassingen aan het onderliggende wegennet en parallelstructuur. Deze aanpassingen vallen buiten het wettelijk kader voor geluid van provinciale wegen. Om die reden is wegvak 7 niet in figuur 1 opgenomen.

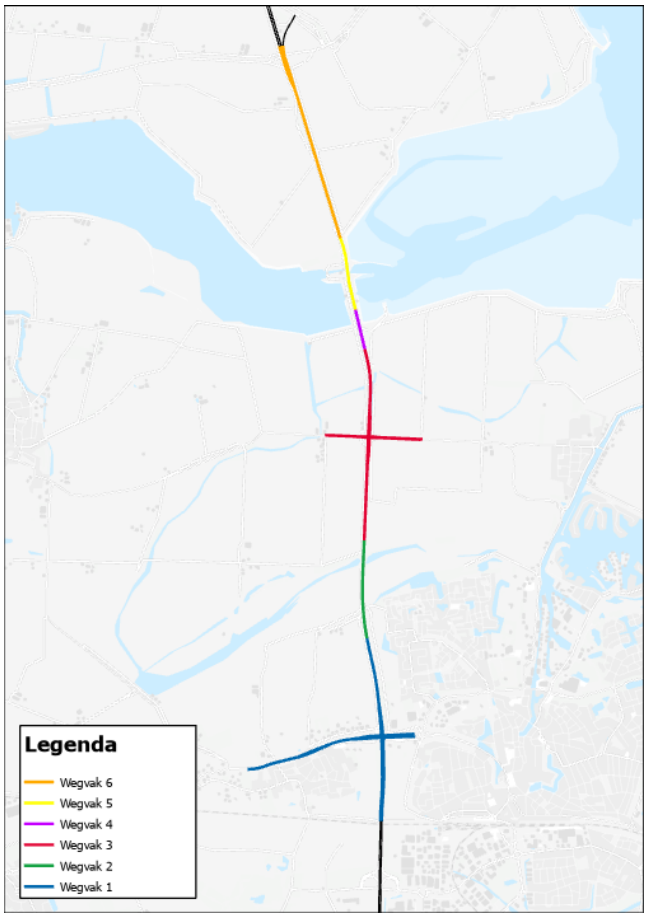

figuur 1: te onderzoeken traject met wegvakken N256 Deltaweg

Over het gehele traject wordt de samengestelde rijbaan met twee rijstroken (2x1) gewijzigd in twee keer één rijstrook met gescheiden rijbaan. Hierdoor verschuift de wegas over een groot deel van het traject.

De kruising bij Goes en ’s-Heer Hendrikskinderen in wegvak 1 wordt een zogenaamde Haarlemmermeeraansluiting met een verhoogde ligging van de N256. In figuur 2 is een 3D-weergave van het ontwerp opgenomen.

k:\doc\m\2026\0360\036001\m20260360001r001v2 digi toegankelijk.docx 04-11-2026

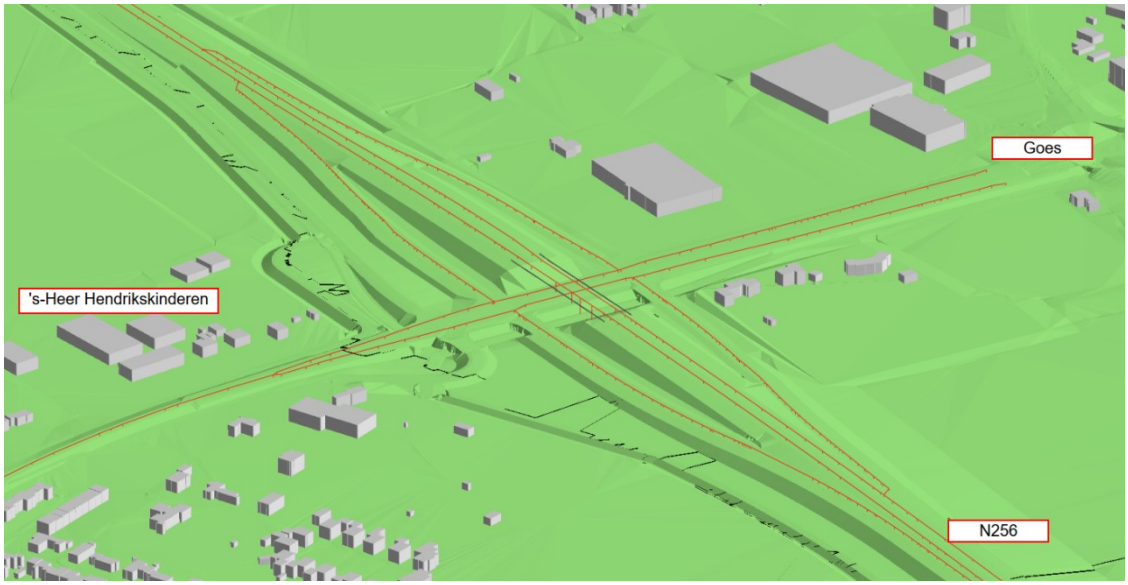

figuur 2: de aangepaste kruising bij Goes en 's-Heer Hendrikskinderen in wegvak 1

De kruising N256 met de Langeweg in wegvak 3 wordt ook ingericht als Haarlemmermeer-aansluiting. De Langeweg gaat met een ongelijkvloerse kruising over de Deltaweg.

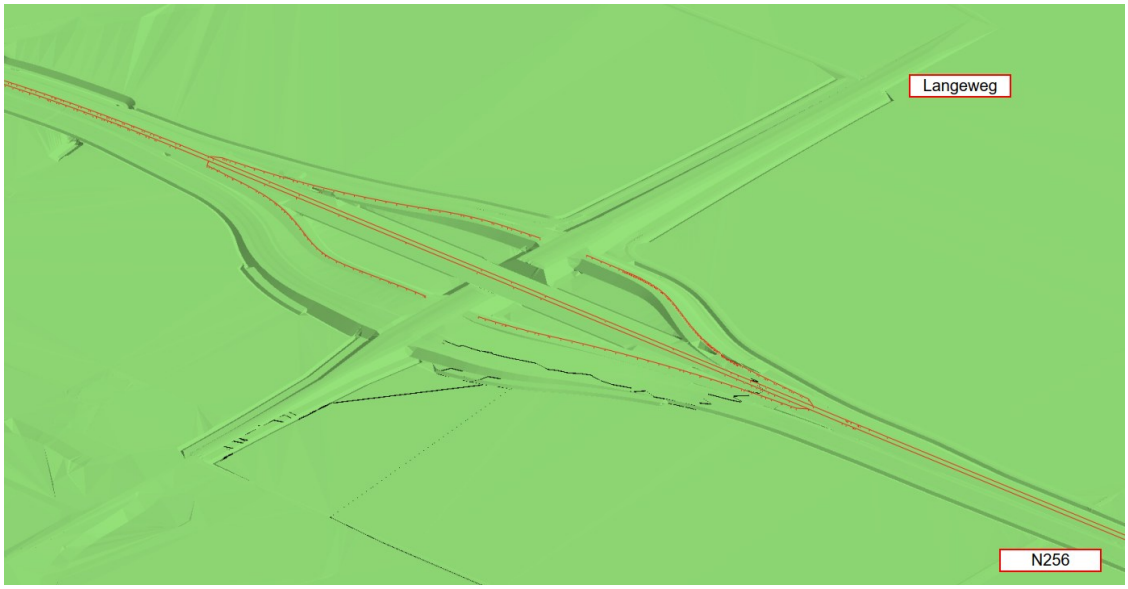

figuur 3: de aangepaste kruising tussen de N256 en Langeweg in wegvak 3

k:\doc\m\2026\036\036001\m2026036001r001v2 digi toegankelijk.docx 04-11-2026

3. Toetsingskader

Voor de N256 en N664 zijn op dit moment nog geen geluidproductieplafonds (gpp's) vastgesteld. Tegen de tijd dat het omgevingsplan wordt gewijzigd, zijn de gpp's wel vastgesteld. De wijziging van de N256 moet dan binnen de vastgestelde gpp's passen. Omdat de gpp's nog niet vastgesteld zijn, kunnen deze benaderd worden met zogenaamde 'schaduw-gpp's'. Voor de schaduw-gpp's gebruiken wij dezelfde verkeerscijfers als de toekomstige gpp's. Hierdoor worden de nog vast te stellen gpp's zo veel mogelijk benaderd. Omdat de gpp's nog vastgesteld moeten worden door Provinciale Staten hebben de schaduw-gpp's alleen een waarde als prognose-instrument en geen juridische status. Door gebruik te maken van de schaduw-gpp's kunnen we wel toetsen of sprake is van een toe- of afname van het geluid en kunnen we de risico's op geluidoverschrijdingen tijdig signaleren.
Overschrijdt het ontwerp de schaduw-gpp's of wordt de afstand tussen de weg en de geluid-referentiepunten groter dan 60 meter, dan is een onderzoek naar de geluidtoename op woning-niveau nodig. Bij de wijziging van het omgevingsplan moeten dan nieuwe gpp's worden vastgesteld. In dat geval moet het geluid op elke woning berekend worden. In dit onderzoek wordt het geluid bij volledig benut gpp (de vergunde waarde) $L_{den,gpp}$ en het geluid in de gewijzigde situatie $L_{den,project}$ bepaald. Het geluid, afgerond op een geheel getal, mag niet toenemen.

Bij een toename van geluid op de woningen moet onderzocht worden met welke maatregelen de toename wordt weggenomen. Deze maatregelen moeten financieel doelmatig zijn.
De provincie Zeeland heeft nog geen financieel doelmatigheidscriterium opgesteld voor haar provinciale wegen. Hierom wordt in afstemming met de provincie aangesloten bij de financiële doelmatigheid van geluidbeperkende maatregelen voor Rijkswegen volgens paragraaf 3.5.4.4 van het Besluit kwaliteit leefomgeving (Bkl).

Het omgevingsplan kan alleen gewijzigd worden wanneer het geluid op de omliggende woningen lager is dan de grenswaarde van 65 dB. Hierbij wordt een uitzondering gemaakt voor de woningen die al eerder zijn gesaneerd.

3.1 Financiële doelmatigheid geluidbeperkende maatregelen

Onder geluidbeperkende maatregelen worden bronmaatregelen en overdrachtsmaatregelen verstaan. Wanneer maatregelen worden gezocht, kan per adres een hoeveelheid reductiepunten toegekend worden. De hoeveelheid reductiepunten wordt bepaald aan de hand van de hoogte van het geluid op de woning volgens tabel 1. Deze punten vormen als het ware het (fictieve) budget voor geluidbeperkende maatregelen die op hun beurt maatregelpunten kosten.

tabel 1: bepaling aantal reductiepunten zoals bedoeld in artikel 3.51 Bkl

Geluid op geluidgevoelig gebouw door een weg in situatie zonder maatregelen (Lden)	Reductiepunten per woning
≤ 50	0
51	1.000
52	1.300
53	1.600
54	1.900
55	2.100
56	2.400
57	2.700
58	3.000
59	3.300
60	3.600

k:\doc\m\2026\0360\036001\m20260360001r001v2 digi toegankelijk.docx 04-11-2026

Geluid op geluidgevoelig gebouw door een weg in situatie zonder maatregelen (Lden)	Reductiepunten per woning
61	3.900
62	4.100
63	4.400
64	4.700
65	5.000
66	7.800
67	8.100
68	8.300
69	8.600
70	8.900
71	9.200
72	9.500

De kosten van geluidbeperkende bronmaatregelen worden bepaald aan de hand van tabel 2. In het doelmatigheidscriterium van het Rijk zijn alleen de wegdektypes 2-laags zeer open asfaltbeton en dunne deklagen uitgewerkt. Voor dit project adviseren wij akoestisch geoptimaliseerd SMA.
Dit wegdek is op meerdere locaties in Zeeland toegepast en is ontwikkeld voor wringend verkeer op provinciale wegen en kruisingsvlakken. Hierdoor is minder vaak onderhoud nodig dan bij andere stille wegdekken. Voor het aantal maatregelpunten sluiten we hiervoor aan bij het wegdektype dunne deklaag. Hiermee worden de kosten overschat omdat akoestisch geoptimaliseerd SMA gedurende de hele levenscyclus goedkoper is dan een dunne deklaag.

tabel 2: bepaling aantal maatregelpunten voor stil wegdek volgens Omgevingsregeling bijlage IVj

Wegdektype	Maatregelpunten
2-laag zeer open asfaltbeton	22 per 10 m^2
Dunne deklaag	9 per 10 m^2

tabel 3: bepaling aantal maatregelpunten voor een geluidscherm of -wal langs een weg volgens Omgevingsregeling bijlage IVj

Hoogte van het geluidscherm (m)	Aantal maatregelpunten per strekkende meter
1	53
2	93
3	133
4	173
5	212
6	251
7	289
8	327
Elke meter hoogte boven de 8 meter	44

Wanneer woningen kunnen profiteren van dezelfde maatregel, kan clustering van adressen voordelen bieden. De reductiepunten per woning worden daarbij opgeteld en ingezet voor een maatregel die geldt voor het gehele cluster.

Een geluidbeperkende maatregel is niet doelmatig wanneer uit het akoestisch onderzoek blijkt dat:
- het aantal maatregelpunten hoger is dan het aantal beschikbare reductiepunten behorende bij het cluster waar de maatregel voor is bedoeld;
- een andere maatregel dezelfde geluidreductie oplevert met lagere kosten.

k:\doc\m\2026\036\036001\m2026036001r001v2 digi toegankelijk.docx 04-11-2026

- bij onderlinge vergelijking van verschillende maatregelen eventuele extra maatregelpunten niet in redelijke verhouding staan tot de extra geluidreductie die door het treffen van deze maatregel bereikt kan worden.

4. Uitgangspunten

4.1 Rekenmethode

De berekeningen zijn uitgevoerd met behulp van de module Omgevingswet van het programma Geomilieu versie 2025.2. Deze module rekent volgens de Omgevingsregeling bijlage IVe 'meet- en rekenmethode geluid wegen' en bijlage IVg 'rekenmethode geluid op een geluidreferentiepunt.

In de berekening is rekening gehouden met alle akoestisch relevante factoren zoals afstands-reducties, reflecties, afschermingen, bodem- en luchtdemping. Er is gerekend met één reflectie en een sectorhoek van twee graden.

4.2 Rekenmodel

Verkeersgegevens

De provincie heeft de verkeersgegevens van het basisjaar 2024 (verkeersgegevens voor de gpp's) en het peiljaar 2040 aangeleverd. De verkeersgegevens van 2040 zijn aangeleverd door Haskoning.

De verkeersgegevens zijn opgenomen in bijlage 1.

Gpp-model

Het schaduw-gpp model is opgesteld op basis van dezelfde verkeersgegevens als het gpp-model van de provincie Zeeland. Voor de overige invoer is gebruikgemaakt van de eerste versie van het provinciale gpp-model. Bij het opstellen van dit rapport was er geen recentere versie van provinciale gpp-model beschikbaar. Hierdoor kunnen verschillen optreden in onder meer de ligging van de bronlijnen, bodemgebieden, hoogtelijnen en geluidreferentiepunten.

De verkeerscijfers in het gpp-model zijn gebaseerd op het verkeersmodel dat voor de vaststelling van de gpp's gehanteerd is. Deze zijn gebaseerd op telcijfers van 2024. In de geluidproductieplafonds zit een groeiruimte van 1,5 dB opgenomen. Deze correctie wordt de plafondcorrectie genoemd. Deze groeiruimte biedt ruimte om het verkeer met 40% te laten groeien of om aanpassingen aan de weg mogelijk te maken.

Omgevingsmodel

Het omgevingsmodel is opgesteld op basis van de volgende informatie:

- Grootschalige Basiskaart (GBK)
- Basisregistratie Grootschalige Topografie (BGT)
- Kadaster
- Actueel Hoogtebestand Nederland (AHN)
- NWB-wegen (huidige wegligging)
- Ontwerptekeningen:
  - BK2354-HAS-WE-W1-M3-C-DO_N_COR_Wegvak1.dwg
  - BK2354-HAS-WE-W2-M3-C-DO_N_COR_Wegvak2.dwg
  - BK2354-HAS-WE-W3-M3-C-DO_N_COR_Wegvak3en4.dwg
  - BK2354-HAS-WE-W5-M3-C-DO_N_COR_Wegvak5.dwg
  - BK2354-HAS-WE-W6-M3-C-DO_N_COR_Wegvak6.dwg

Deze gegevens hebben we gecombineerd tot een driedimensionaal rekenmodel. De model-informatie is weergegeven in bijlage 1 en 2.

k:\doc\m\2026\036\036001\m2026036001r001v2 digi toegankelijk.docx 04-11-2026

Rekenpunten
De rekenpunten zijn op de akoestisch meest relevante gevels gelegd. Dit is over het algemeen de gevel die naar de Deltaweg gericht is. Op woningen rond de aansluitingen en kruisingen zijn de rekenpunten op meerdere gevels geplaatst. De rekenpunten zijn, in overeenstemming met de rekenregels, geplaatst op 2 meter boven elke vloer dus op 2, 5, 8, 11 etc. meter hoogte.

k:\doc\m\2026\0360\036001\m20260360001r001v2 digi toegankelijk.docx 04-11-2026

5. Toetsing wettelijk deel

Het stappenplan van de gpp-systematiek is als volgt:
- Stap 1a: Akoestisch onderzoek op geluidreferentiepunten.
- Stap 1b: Akoestisch onderzoek op geluidreferentiepunten met bronmaatregel.
- Stap 1c: Terugzetten registerinformatie (om geluidruimte te behouden).
- Stap 2: Onderzoek op woningniveau.
- Stap 3a: Toetsen (bron)maatregelen aan gpp's.
- Stap 3b: Bepaal de nieuwe gpp's.
- Stap 3c: Bepaal waar het register gewijzigd moet worden.
- Stap 4: Verwerking van de gpp's in het register.

Voor deze verkenning toetsen we stap 3a op woningniveau en voeren we een globale beschouwing uit van de stappen 3b en 3c. Stap 4 wordt uitgevoerd door de RUD Zeeland en provincie Zeeland nadat het besluit definitief is.

5.1 Stap 1a: Akoestisch onderzoek op geluidreferentiepunten

In onderstaande figuur is het projectgebied weergegeven. Binnen deze grenzen wordt de Deltaweg gewijzigd. Daarnaast is een deel van de 's-Heer Hendrikskinderendijk gewijzigd. De Langeweg zelf maakt geen deel uit van dit onderzoek omdat dit geen provinciale weg is. De aanpassing van de Langedijk moet in de ruimtelijke procedure wel beschouwd worden als gemeentelijke of waterschapsweg[1].

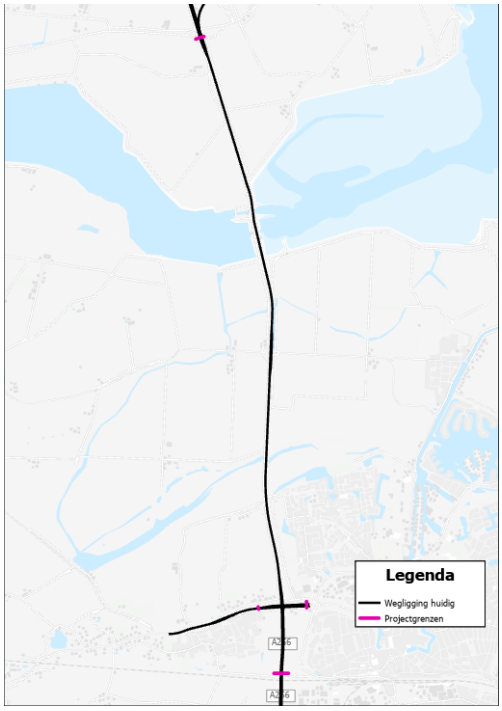

figuur 4: projectgrenzen wijziging N256 Deltaweg

[1] Het Beheer van de Langedijk ligt nu grotendeels bij het waterschap Scheldestromen, maar het westelijke wegdeel tussen de parallelweg en Deltaweg is in beheer van gemeente Goes.

k:\doc\m\2026\036\036001\m2026036001r001v2 digi toegankelijk.docx 04-11-2026

Bij een wijziging van een provinciale weg met gpp's moet worden vastgesteld of het geluid na wijziging past binnen de vastgestelde gpp's. Als het geluid op de geluidreferentiepunten toeneemt, moet het gpp worden gewijzigd of moeten bron- of overdrachtsmaatregelen worden getroffen. Ook moet worden nagegaan of de ligging van de geluidreferentiepunten nog voldoen aan de eisen die zijn geformuleerd in artikel 3.32 Bkl. Een geluidreferentiepunt moet op een afstand van ten hoogste 60 meter van de dichtstbijzijnde rijstrook liggen en de onderlinge afstand mag maximaal 120 meter bedragen.

Als nieuwe geluidreferentiepunten nodig zijn of geluidproductieplafonds moeten worden gewijzigd, dan is een aanvullend onderzoek op woningniveau nodig (stap 2).

Ligging geluidreferentiepunten
In figuur 5 en figuur 6 zijn de aansluiting bij Goes en 's-Heer Hendrikskinderen en de aansluiting met de Langeweg weergegeven. Door de voorgenomen wijzigingen voldoet de ligging van de geluidreferentiepunten in beide gevallen niet meer aan de eisen uit artikel 3.32 Bkl. Daarom is onderzoek op woningniveau nodig. Bij de ruimtelijke procedure moeten nieuwe geluid-referentiepunten met geluidproductieplafonds worden vastgesteld.

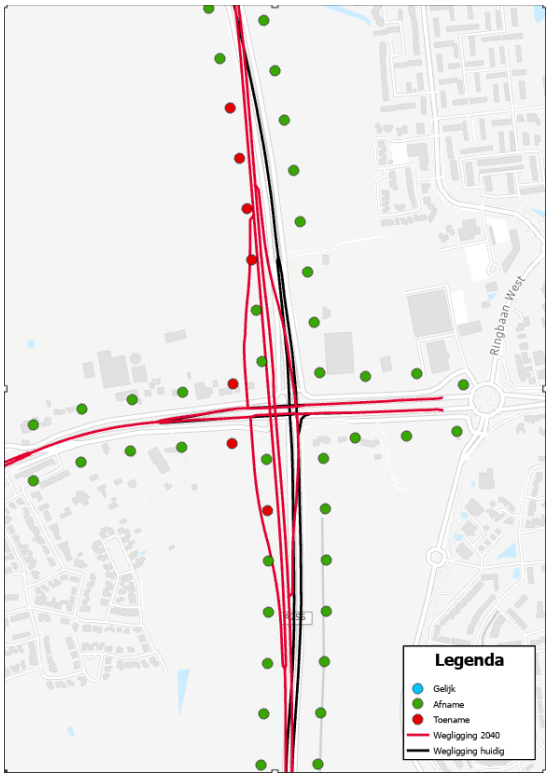

figuur 5: ligging geluidreferentiepunten kruising bij Goes en 's-Heer Hendrikskinderen

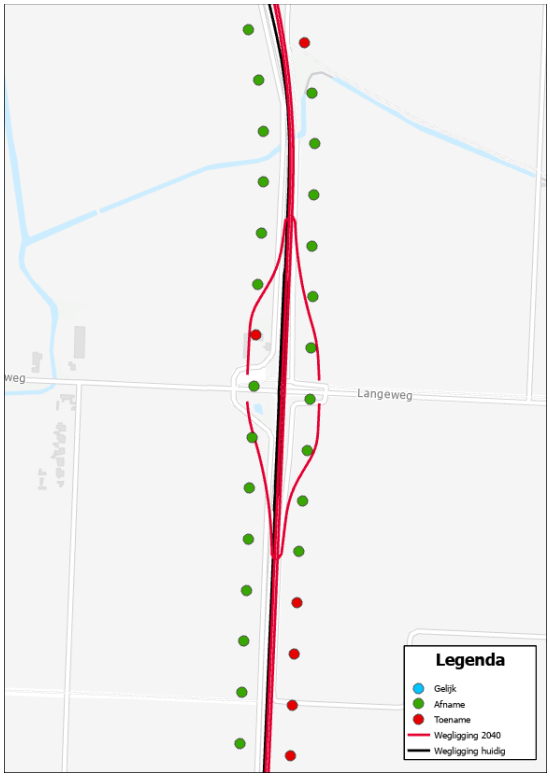

figuur 6: ligging geluidreferentiepunten kruising N256 en Langeweg

Toename op geluidreferentiepunten
Na wijziging van de weginrichting neemt het geluid op een groot aantal geluidreferentiepunten toe tot boven de schaduw-gpp waarde. In de volgende figuur zijn deze referentiepunten met rood weergegeven. De overschrijdingen bevinden zich voornamelijk aan de oostzijde omdat de rijbanen in deze richting worden verschoven.

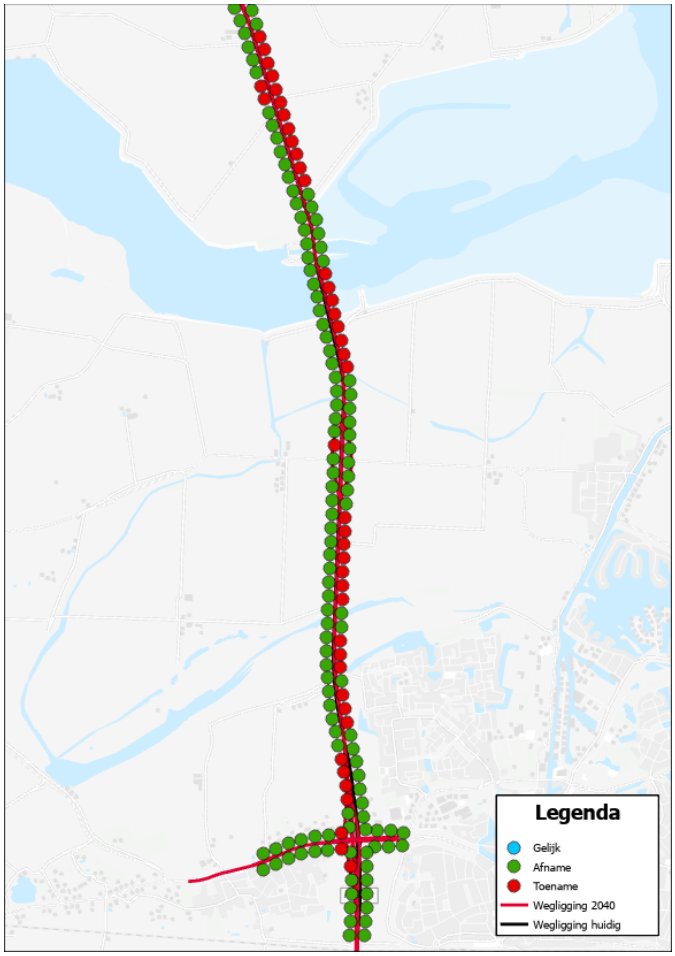

figuur 7: toename op geluidreferentiepunten na wijziging van de weg

5.2 Stap 1b: Akoestisch onderzoek op geluidreferentiepunten met bronmaatregel

Rondom de kruising bij Goes en de kruising tussen N256 en Langeweg moeten nieuwe geluid-referentiepunten worden vastgesteld vanwege de verschuiving van de rijbanen. Voor deze nieuwe geluidreferentiepunten moet ook het geluid bij de omliggende woningen worden getoetst (stap 2).

De overige geluidreferentiepunten liggen op de juiste plek maar bij de rode geluidreferentie-punten neemt het geluid toe tot boven de schaduw-gpp waarden. Deze overschrijdingen kunnen worden weggenomen door toepassing van akoestisch geoptimaliseerd SMA.

5.3 Stap 2: Onderzoek op woningniveau

Omdat nu nog niet duidelijk is of geoptimaliseerd SMA zal worden toegepast en om het overzichtelijk te houden hebben we de eerstelijnsbebouwing langs het gehele traject op

k:\doc\m\2026\036\036001\m2026036001r001v2 digi toegankelijk.docx 04-11-2026

woningniveau onderzocht. Hierbij hebben we het geluid van de gewijzigde weginrichting vergeleken met het geluid bij het volledig benut schaduw-gpp (artikel 3.34 Bkl).

Bij een onderzoek op woningniveau voldoet de wijziging wanneer:
1 het geluid op de woning niet toeneemt ten opzichte van het volledig benut geluidplafond met als ondergrens 50 dB, én;
2 het geluid niet hoger is dan de grenswaarde van 65 dB.

Met de eerste stap wordt getoetst of het geluid binnen de beschikbare geluidruimte blijft. Deze geluidruimte wordt bepaald door de geldende geluidproductieplafonds. Het geluid na de wijziging wordt daarom vergeleken met het geluid dat optreedt bij volledige benutting van deze plafonds. Als het geluid onder de standaardwaarde van 50 dB blijft dan wordt automatisch aan dit criterium voldaan. Met het tweede punt wordt getoetst of de grenswaarde niet wordt overschreden. Een overschrijding van de grenswaarde is alleen toegestaan in zeer uitzonderlijke en zwaarwegende situaties.

5.3.1 Wijziging geluid ten opzichte van volledig benut schaduw-gpp

In onderstaande figuren is het effect van de wijziging op woningniveau weergegeven. Te zien is dat de wijziging binnen de bestaande geluidruimte past. Op een aantal woningen neemt het geluid af ten opzichte van het vol benutte plafond.

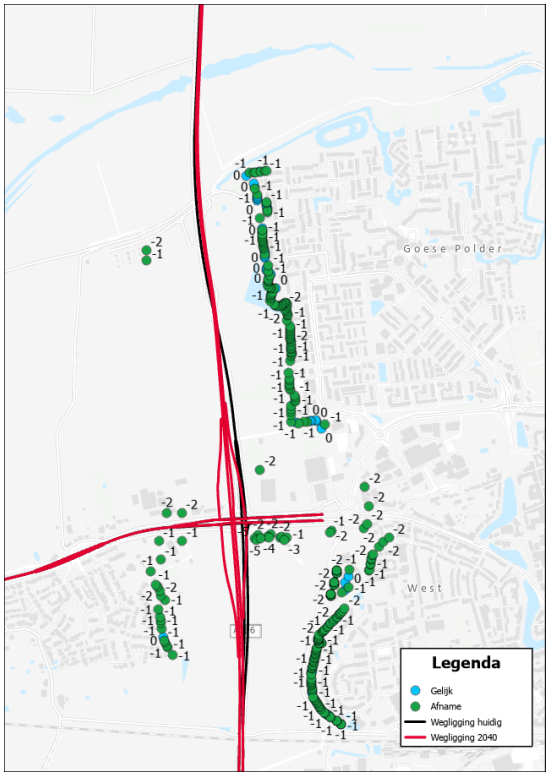

figuur 8: rekenresultaten op woningniveau langs de N256



figuur 9: rekenresultaten op woningniveau langs de N256

Uit de resultaten volgt dat het geluid past binnen de beschikbare geluidruimte.

k:\doc\m\2026\0360\036001\m20260360001r001v2 digi toegankelijk.docx 04-11-2026

Rondom de kruising bij Goes en ’s-Heer Hendrikskinderen is er sprake van een grotere afname. Dit komt door het nieuwe ontwerp van de kruising met verhoogde ligging. De verhoogde ligging van de N256 op een talud zorgt voor de afname in geluid.
Het talud schermt namelijk de op- en afritten richting Goes en ’s-Heer Hendrikskinderen af. Bovendien zijn de intensiteiten op de op- en afrit aan de zuidzijde van de kruising het hoogst.

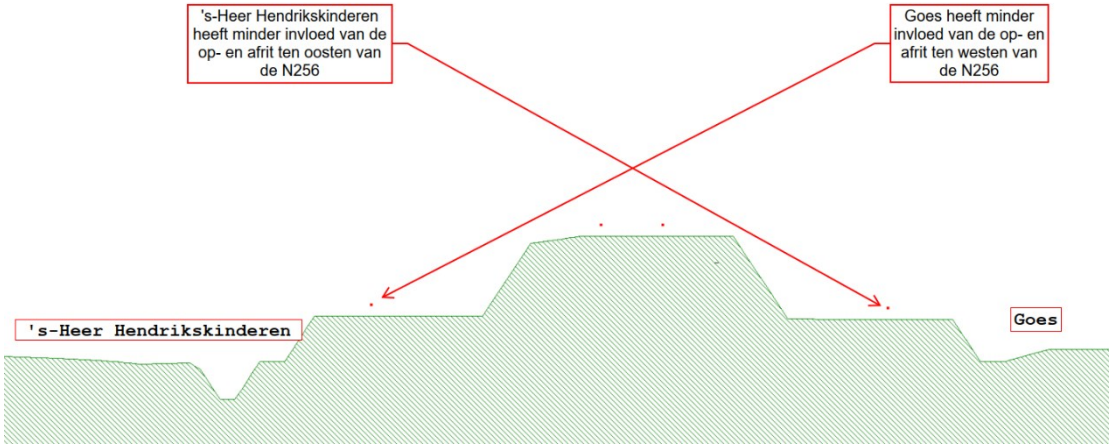

figuur 10: oorzaak hogere afnames in geluid in Goes en ’s-Heer Hendrikskinderen

5.3.2 Toetsing grenswaarde

Het omgevingsplan kan alleen gewijzigd worden wanneer het geluid op de omliggende woningen lager is dan de grenswaarde van 65 dB. Hierbij wordt een uitzondering gemaakt voor de woningen die al eerder zijn gesaneerd. Bij de volgende woningen is het geluid op de gevel hoger dan 65 dB:

- ’s-Heer Hendrikskinderendijk 120
- ’s-Heer Hendrikskinderendijk 122
- 1e Deltaweg 1
- 1e Deltaweg 3
- 1e Deltaweg 5
- 1e Deltaweg 7
- 1e Deltaweg 9
- 1e Deltaweg 11

De woningen aan de 1e Deltaweg zijn al gesaneerd en voor deze woning zijn dus geen geluidreducerende maatregelen nodig. Voor de woningen aan ’s-Heer Hendrikskinderendijk zijn wel maatregelen nodig. Ondanks de afname van het geluid blijft het geluid op deze woningen hoger dan 65 dB. Op de noord- en westgevels is het geluid, ondanks de aanwezige geluidwal, hoger dan de grenswaarde. Op deze gevels moeten maatregelen onderzocht worden op het geluid tot (onder) de grenswaarde terug te brengen.

k:\doc\m\2026\0360\036001\m2026036001r001v2 digi toegankelijk.docx 04-11-2026

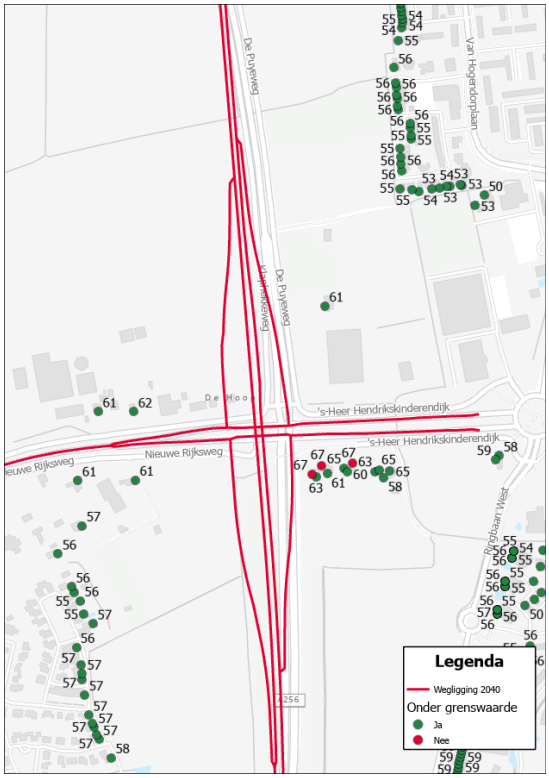

figuur 11: het geluid op de woningen bij kruispunt Goes – 's-Heer Hendrikskinderen na wijziging van de weg



figuur 12: het geluid op de woningen aan de 1e Deltaweg na wijziging van de weg

Maatregelafweging

In de maatregelsystematiek wordt eerst de voorkeur gegeven aan maatregelen bij de bron, vervolgens aan overdrachtsmaatregelen en tenslotte maatregelen bij de ontvanger. Er zijn twee mogelijkheden om het geluid op 's-Heer Hendrikskinderendijk 120 en 122 onder de grenswaarde te krijgen met bronmaatregelen:

1 Toepassen van stil wegdek.
2 Toepassen van een snelheidsverlaging in combinatie met stil wegdek.

Stil wegdek

Het geluid op de woningen kan teruggebracht worden tot de grenswaarde van 65 dB door over een totale lengte van 2.225 meter rijbaan akoestisch geoptimaliseerd SMA toe te passen. Het gaat om de wegdelen die in de volgende figuur met blauw zijn aangegeven.

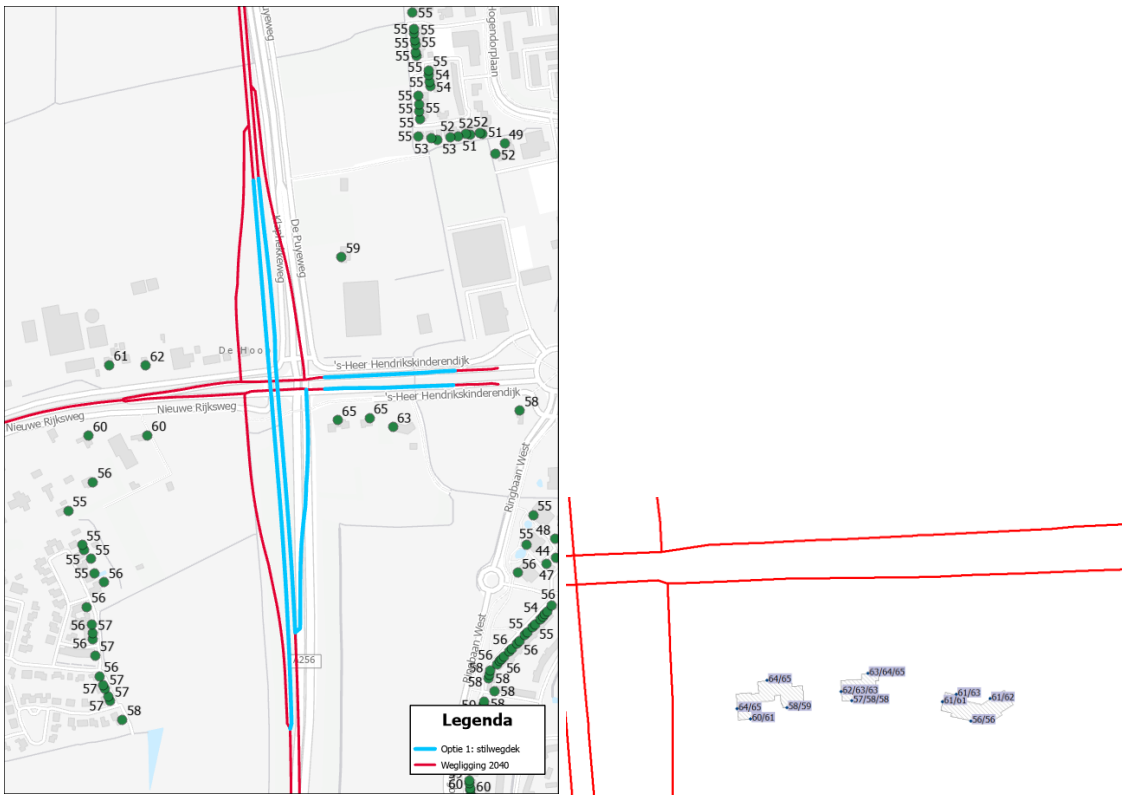

figuur 13: wegvakken waarop akoestisch geoptimaliseerd SMA moet worden toegepast om te voldoen aan de grenswaarde van 65 dB. Rechts het geluid op de gevels van de woningen 's-Heer Hendrikskinderendijk

<u>Financiële doelmatigheid</u>

Om het geluid terug te brengen naar de grenswaarde is 2.225 meter rijbaan stil wegdek nodig. De maatregel is voor het cluster 's-Heer Hendrikskinderendijk 120 en 122, bij dit cluster mag volgens de DMC-systematiek van Rijkswaterstaat ook de woning 's-Heer Hendrikskinderendijk 118 gevoegd worden.

Het cluster heeft een budget van 21.200 reductiepunten. De toepassing van stil wegdek, gebaseerd op negen maatregelpunten per 10 m^2, komt uit op 7.307 maatregelpunten. Het aantal maatregel-punten ligt ruim onder het aantal beschikbare reductiepunten en is daarmee financieel doelmatig. Het is bovendien de goedkoopste bronmaatregel.

De berekening van de financiële doelmatigheid is weergegeven in bijlage 5.

k:\doc\m\2026\0360\036001\m20260360001r001v2 digi toegankelijk.docx 04-11-2026

Snelheidsverlaging

Een andere mogelijkheid is het combineren van een snelheidsverlaging van 80 naar 50 km/uur tussen de rotonde richting Goes en de kruising met stil wegdek. Met deze combinatie is 750 meter stil wegdek nodig. In de volgende figuur zijn de wegvakken met geoptimaliseerd SMA met blauw weergegeven en de wegdelen waarop een snelheidsverlaging is toegepast met geel.

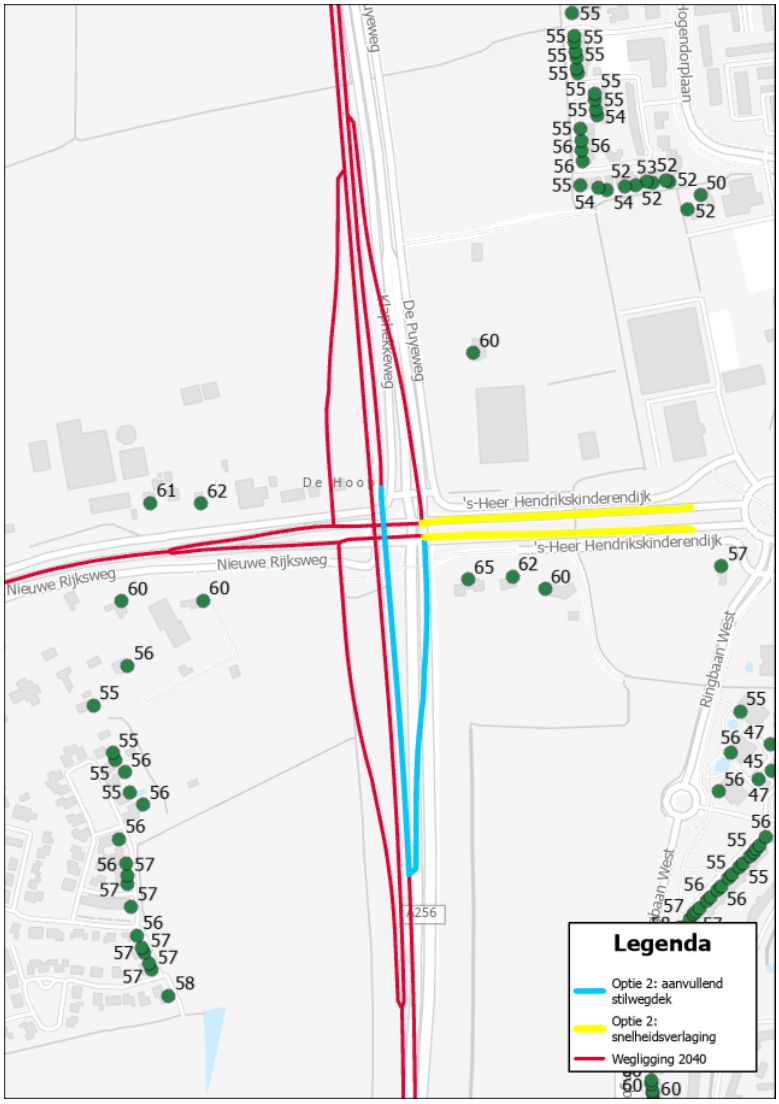

figuur 14: wegdelen met akoestisch geoptimaliseerd SMA en het traject met snelheidsverlaging om het geluid na aanpassing van de weg te verlagen tot de grenswaarde van 65 dB

Financiële doelmatigheid

Een snelheidsverlaging is geen onderdeel van de financiële doelmatigheidstoets van maatregelen. Het betekent echter niet dat dit een “gratis” maatregel betreft. Bij kosten moet gedacht worden aan de kosten van een verkeersbesluit, nieuwe bebording, mogelijk aanpassen van wegmarkering en indien nodig aanpassing van de weginrichting.

k:\doc\m\2026\0360\036001\m20260360001r001v2 digi toegankelijk.docx 04-11-2026

Het benodigde stil wegdek bedraagt met snelheidsverlaging 750 meter, dit is minder dan in de situatie met enkel stil wegdek als maatregel. Omdat de grotere hoeveelheid stil wegdek al financieel doelmatig was, kan gesteld worden dat deze hoeveelheid ook financieel doelmatig is.

Maatregeladvies
Wij adviseren uitsluitend stiller wegdek toe te passen. Het akoestisch effect van deze maatregel is betrouwbaar en onafhankelijk van het gedrag van weggebruikers.
Bij een snelheidsverlaging is het effect afhankelijk van de naleving van de maximumsnelheid.

5.4 Stap 3: Nieuwe gpp's en wijziging gpp's

In stap 3 worden de nieuwe geluidproductieplafonds bepaald en op welke locaties het geluid-register moet worden gewijzigd. Omdat in dit onderzoek nog wordt gewerkt met schaduw-gpp's en het onderzoek niet is opgesteld voor het formele besluit, beschouwen we deze stappen globaal.

Op basis van de uitgevoerde berekeningen hebben we inzichtelijk gemaakt op welke locaties nieuwe gpp's moeten worden vastgesteld en waar bestaande gpp's moeten worden gewijzigd.
In de volgende figuur zijn de geluidreferentiepunten waarvoor nieuwe gpp's moeten worden vastgesteld weergegeven in een paars kader.

Bij de geluidreferentiepunten binnen het blauwe kader kan de toename van het geluid ten opzichte van de vastgestelde gpp's worden opgeheven met akoestisch geoptimaliseerd SMA. Zonder deze bronmaatregel moeten nieuwe plafondwaarden worden vastgesteld.

k:\doc\m\2026\036\036001\m2026036001r001v2 digi toegankelijk.docx 04-11-2026

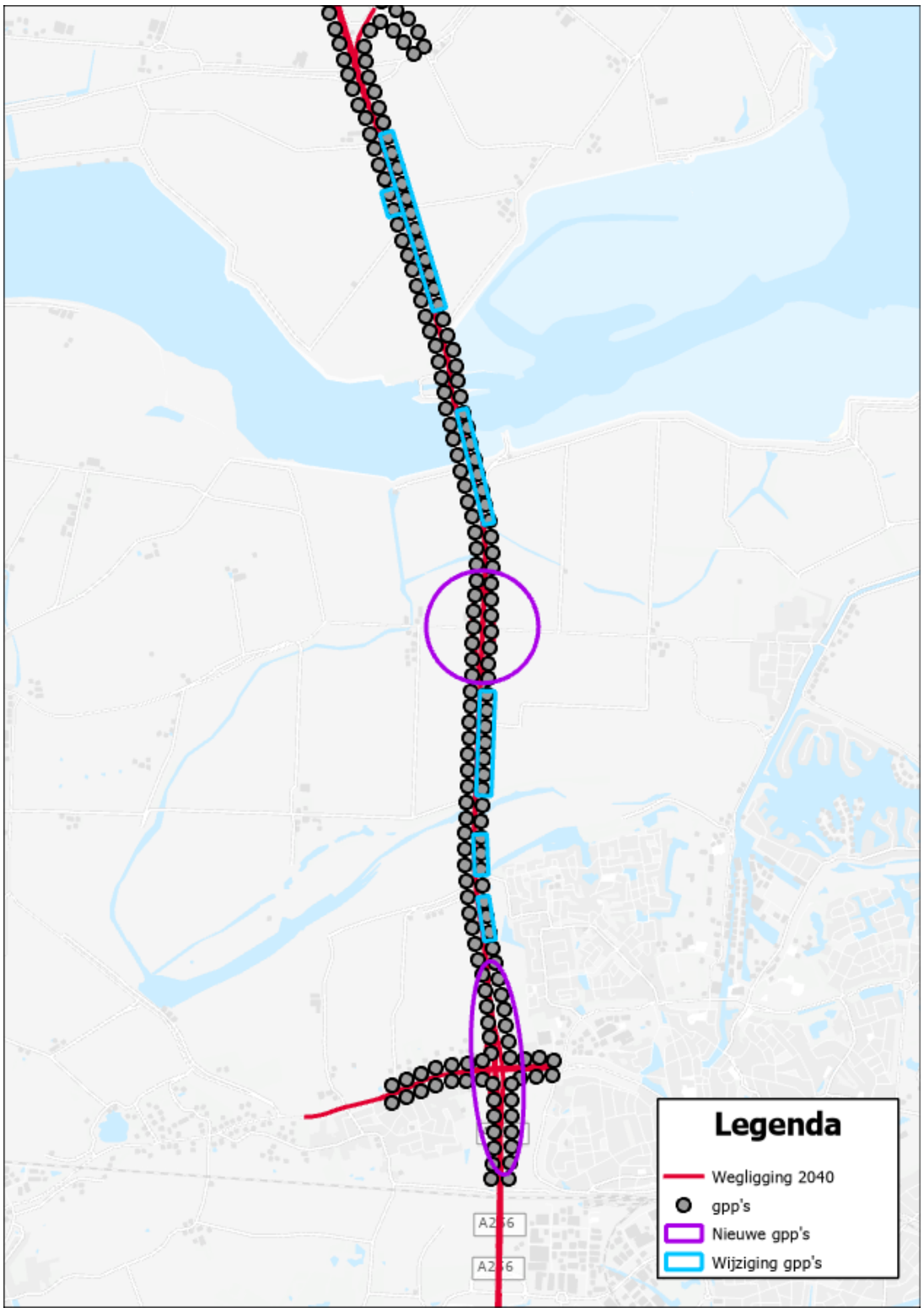

figuur 15: indicatieve locaties voor nieuwe en wijziging gpp's

k:\doc\m\2026\0360\036001\m20260360001r001v2 digi toegankelijk.docx 04-11-2026

6. Conclusie

De provincie Zeeland werkt aan de herstructurering van de N256 Deltaweg tussen het spoorviaduct bij Goes en de aansluiting op de N255 Oost Westweg op Noord-Beveland. Voor de herinrichting wordt het omgevingsplan gewijzigd. Onderdeel hiervan is een akoestisch onderzoek naar de effecten op het geluid in de omgeving als gevolg van de wijziging. Het project bevindt zich in de ontwerpfase waarin per wegvak een Definitief Ontwerp (DO) is opgesteld.

Met dit akoestisch onderzoek brengen wij de geluideffecten van het DO in beeld en onderzoeken wij welke doelmatige maatregelen mogelijk zijn om te voldoen aan het wettelijk kader.

De wijziging van de Deltaweg leidt tot een groot aantal geluidreferentiepunten die vervallen of overschreden worden. Daarom hebben wij ook onderzoek op woningniveau uitgevoerd.

De wijziging past op woningniveau binnen de bestaande geluidruimte. Op een aantal woningen neemt het geluid af ten opzichte van het vol benutte plafond. Wel wordt de grenswaarde overschreden op een aantal woningen aan de ’s-Heer Hendrikskinderendijk en de 1e Deltaweg. Om de overschrijding weg te nemen moet 2.225 meter akoestisch geoptimaliseerd SMA op de N256 en de ’s-Heer Hendrikskinderendijk aangelegd worden. De woningen aan de 1e Deltaweg liggen boven de grenswaarde maar deze woningen zijn al gesaneerd. Voor deze woningen hoeven geen maatregelen getroffen te worden.

Bij de aansluitingen moeten nieuwe geluidreferentiepunten gemaakt worden. Langs de Deltaweg is er op enkele locaties sprake van een overschrijding van het gpp. De provincie moet overwegen om stil asfalt neer te leggen om een gpp-wijziging te voorkomen of te kiezen voor een gpp wijziging.

DGMR Industrie, Verkeer en Milieu B.V.

k:\doc\m\2026\036\036001\m2026036001r001v2 digi toegankelijk.docx 04-11-2026

Bijlage 1

Titel	Modelinformatie gpp's

Rapport: Lijst van model eigenschappen
Model: GPP schaduwmodel

Model eigenschap	
Omschrijving	GPP schaduwmodel
Verantwoordelijke	RWI
Rekenmethode	#-1|Geluid algemeen|Omgevingswet|
Aangemaakt door	RWI op 9-7-2026
Laatst ingezien door	RWI op 10-8-2026
Model aangemaakt met	Geomilieu V2025.2 rev 2
Periode definities	
- Dagperiode	07:00 - 19:00
- Avondperiode	19:00 - 23:00
- Nachtperiode	23:00 - 07:00
- Samengestelde periode	Lden
- Waarde	Gem(Dag, Avond + 5, Nacht + 10)
Coördinatensysteem	Amersfoort RD New (epsg:28992)
Resultaten	
- Detailniveau toetspunt resultaten	Totaalresultaten
- Detailniveau resultaten grids	Totaalresultaten
- Octaafresultaten ontvangers	Nee
Algemeen	
Standaard maaiveldhoogte	0
Rekenhoogte contouren	4
Modelinstellingen	
- Berekeningstype	Geluidproductieplafond
- Geluidbronsoort	provinciale weg
- Standaard bodemfactor [-]	1.0
- Meteorologische correctie	Ja
Optimalisatie	Industrie / Windturbine
- Zoekafstand [m]	--
- Max.refl.afstand [m]	--
- Dynamische foutmarge [dB]	--
- Max.refl.diepte [-]	1
- Clusteren gebouwen	Ja
- Verwijderen binnenwanden	Ja
Luchtdemping	Industrie / Windturbine
- Methode	Standaard
- Luchtdemping [dB/km]	0.02 / 0.07 / 0.25 / 0.76 / 1.63 / 2.86 / 6.23 / 19.00 / 67.40
Optimalisatie	Wegverkeer / Railverkeer
- Zoekafstand [m]	1000
- Max.refl.afstand [m]	--
- Openingshoek [grd]	2
- Max.refl.diepte [-]	1
- Gebruik vereenvoudigde absorptiewaarde	Ja
- Geen reflectie als scherm meer dan 5° helt	Ja
Luchtdemping	Wegverkeer / Railverkeer
- Methode	Standaard
- Luchtdemping [dB/km]	0.00 / 0.00 / 0.00 / 1.00 / 2.00 / 4.00 / 10.00 / 23.00 / 58.00

Commentaar


Wegen
Geluidreferentiepunten (VL)
Bodemgebieden, Thema: Bo
0
Kruisingen
Mini rotondes
Schermen
Hoogtelijnen
0 m
300 m
schaal = 1 : 9000
Nieuweweg
Van Hogendorplaan
Ronda Gosaplei
Goese Poort
Westeweg
Nieuwe Rijksweg
Spanjaardstraat
's-Heer Hendrikskinderen
Sinoutskerkseweg
Ringbaan West
Repelweg
Verbartelweg
De Poel


Wegen
Geluidreferentiepunten (VL
Bodemgebieden, Thema: Bo
0
Kruisingen
Mini rotondes
Schermen
Hoogtelijnen
0 m
300 m
schaal = 1 : 9000
Langeweg
Roodewijk
Oude Zeedijk
Ooster-Schenge
Troelstrapad


Wegen
Geluidreferentiepunten (VL)
Bodemgebieden, Thema: Bo
0
Kruisingen
Mini rotondes
Schermen
Hoogtelijnen
0 m
300 m
schaal = 1 : 9000
Katseveerweg
Zandkreek
Veerse Meer
Katseveerweg
Kwistenburg


Wegen
Geluidreferentiepunten (VL)
Bodemgebieden, Thema: Bo
0
Kruisingen
Mini rotondes
Schermen
Hoogtelijnen
0 m
300 m
schaal = 1 : 9000
Oudedijk
Emelissedijk
Huisdijk
Veerhavenweg

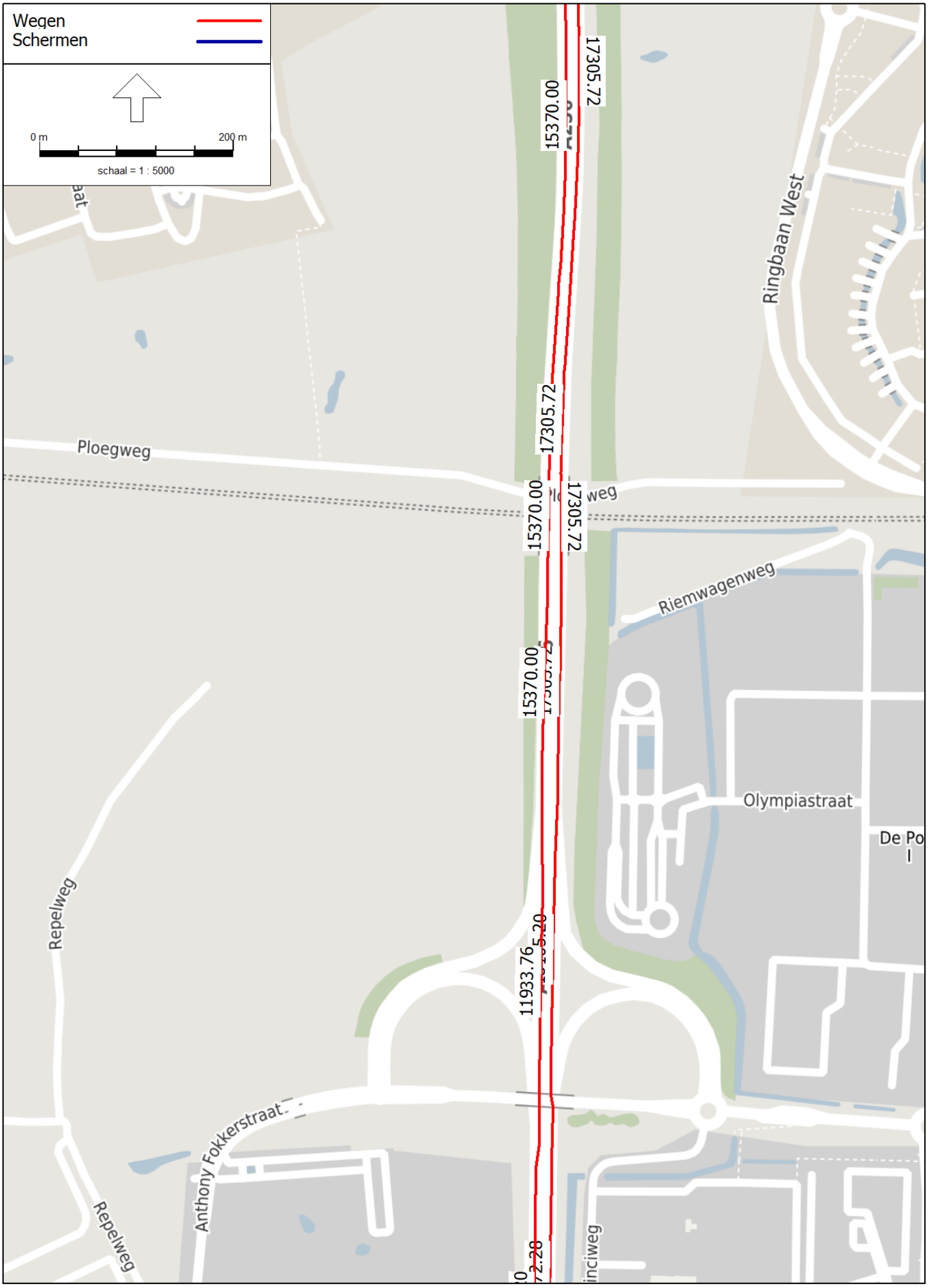
Wegen
Schermen
0 m
200 m
schaal = 1 : 5000
15370.00
17305.72
Ringbaan West
Ploegweg
17305.72
15370.00
Riemwagenweg
15370.00
Olympiastraat
De Po
l
Repelweg
11933.76
Anthony Fokkerstraat
Repelweg

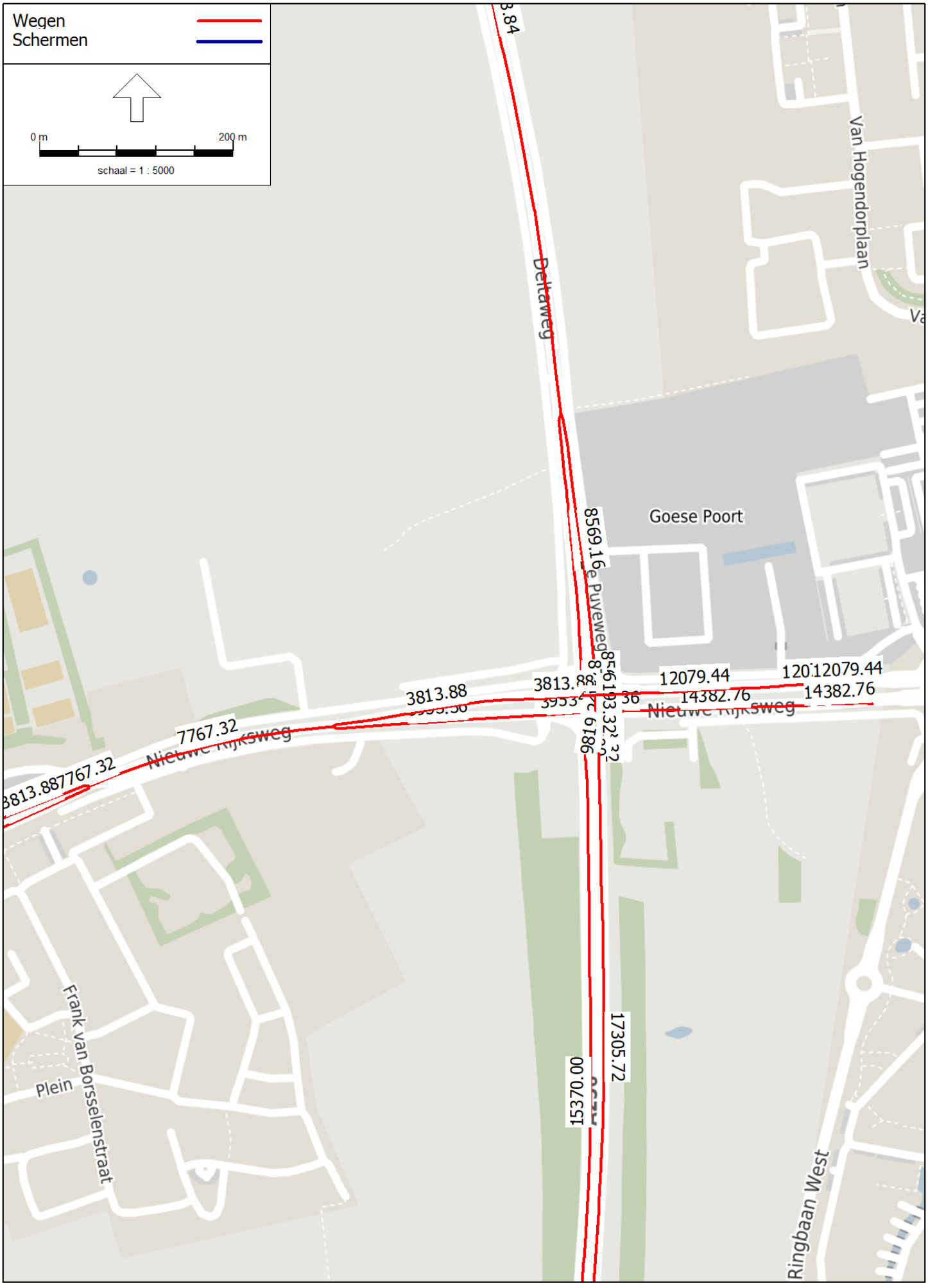
Wegen
Schermen
0 m
200 m
schaal = 1 : 5000
Deltaweg
Van Hogendorplaan
Goese Poort
8569.16
12079.44
14382.76
3813.88
7767.32
Nieuwe Rijksweg
17305.72
Frank van Borsselenstraat
Plein
Ringbaan West

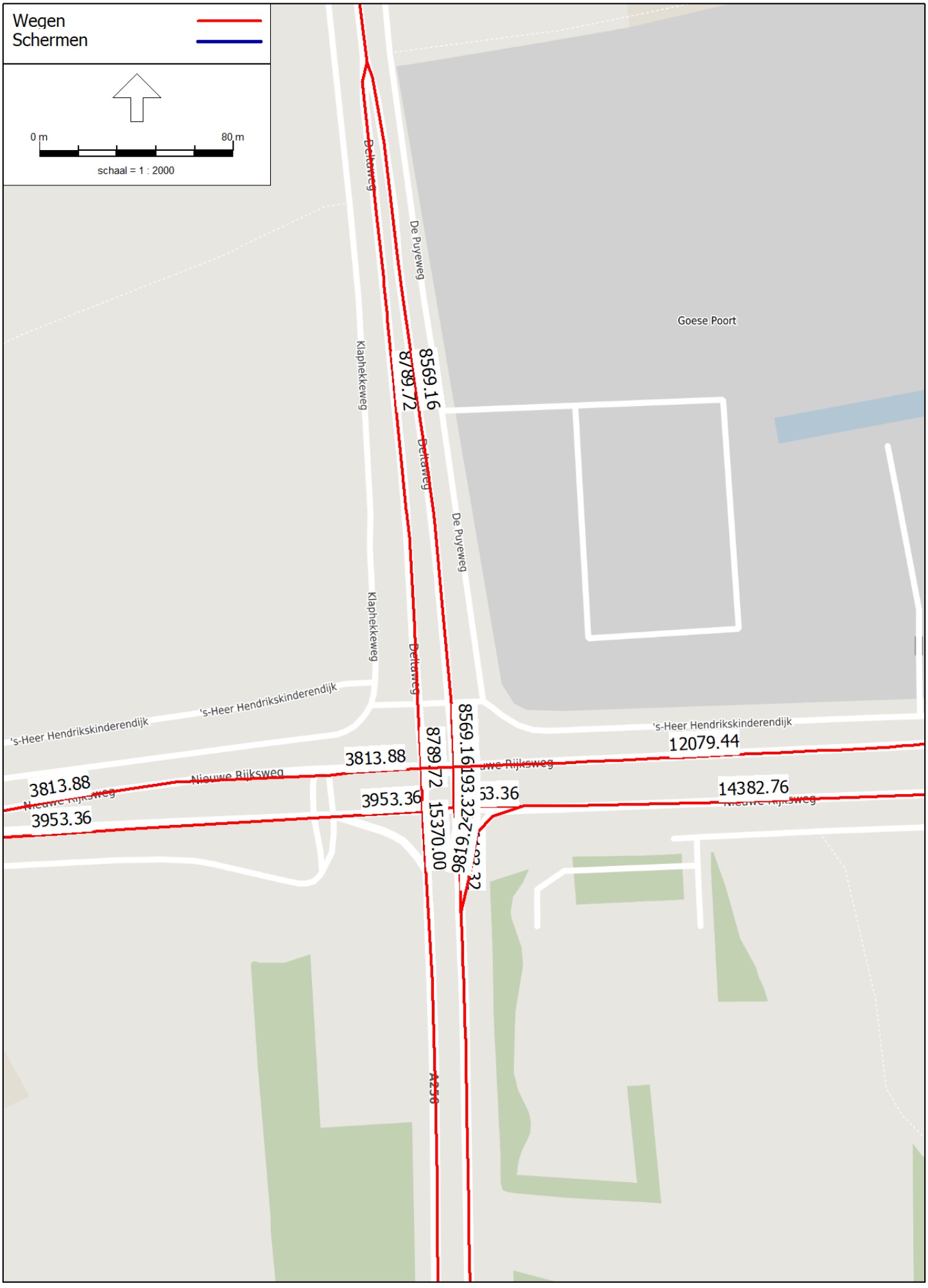
Wegen
Schermen
0 m
80 m
schaal = 1 : 2000
Deltaweg
De Puyeweg
Klaphekkeweg
Goese Poort
8569.16
8789.72
's-Heer Hendrikskinderendijk
Nieuwe Rijksweg
3813.88
3953.36
12079.44
14382.76
15370.00
A256


Wegen
Schermen
0 m
200 m
schaal = 1 : 5000
17358.84
Deltaweg
Ooster-Schenge
Klaphekkeweg
Oude Zeedijk
17358.84
Klaphekkeweg
Oude Zeedijk
Laan der Verenigde Naties
Reaganlaan
Trumanlaan
Trumanpad
Albardastraat
Calsstraat
Van Hogendorplaan
Deltaweg
17358.84

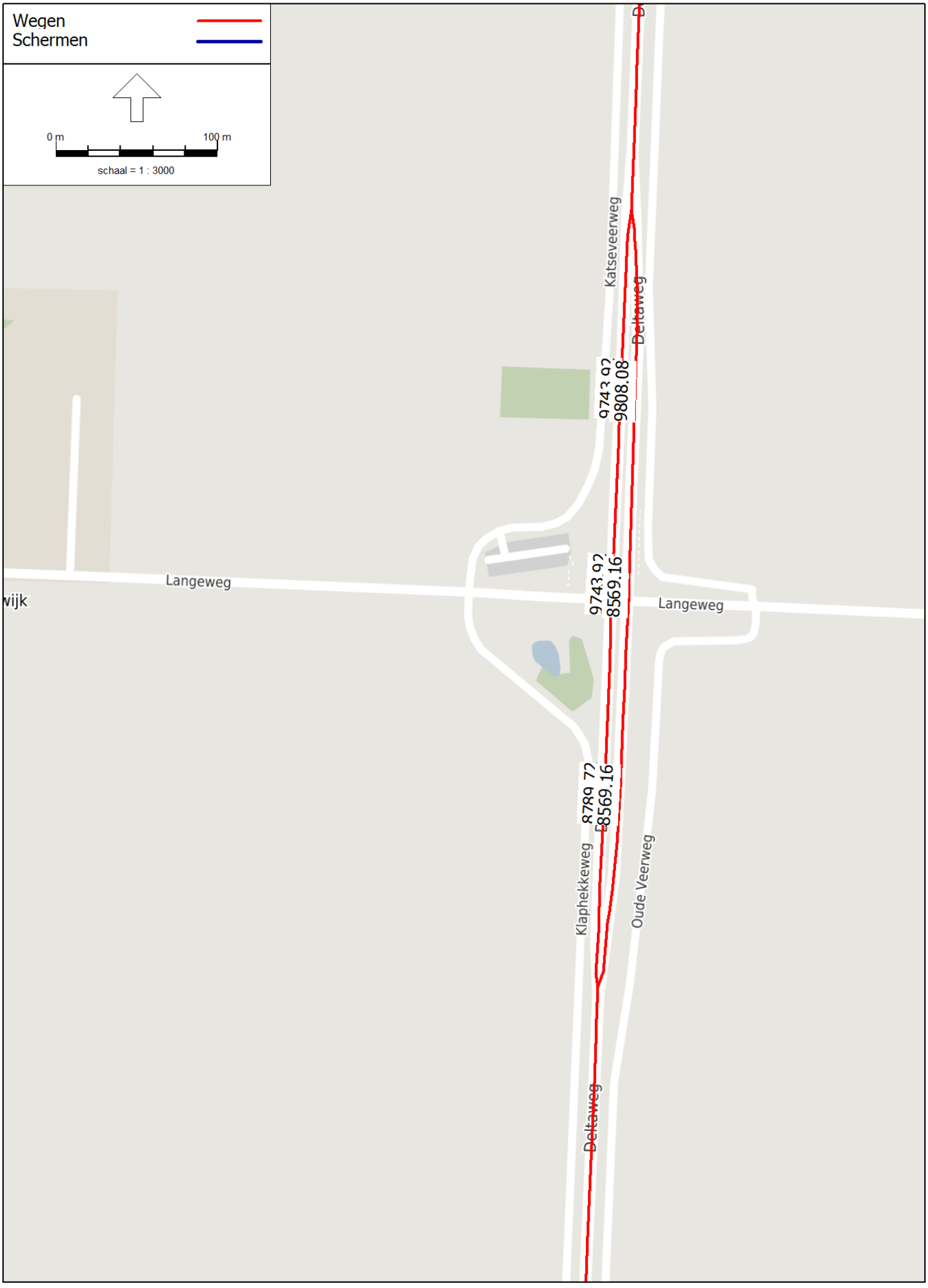
Wegen
Schermen
0 m
100 m
schaal = 1 : 3000
Katseveerweg
Deltaweg
9743.92
9808.08
Langeweg
wijk
Langeweg
9743.92
8569.16
8789.72
8569.16
Klaphekkeweg
Oude Veerweg
Deltaweg


Wegen
Schermen
0 m
200 m
schaal = 1 : 5000
19561.44
Zandkreek
Krukweg
19552.12
Zandkreeksluis
1e Deltaweg
19552.12
1e Deltaweg
Katseveerweg
19552.12
Deltaweg

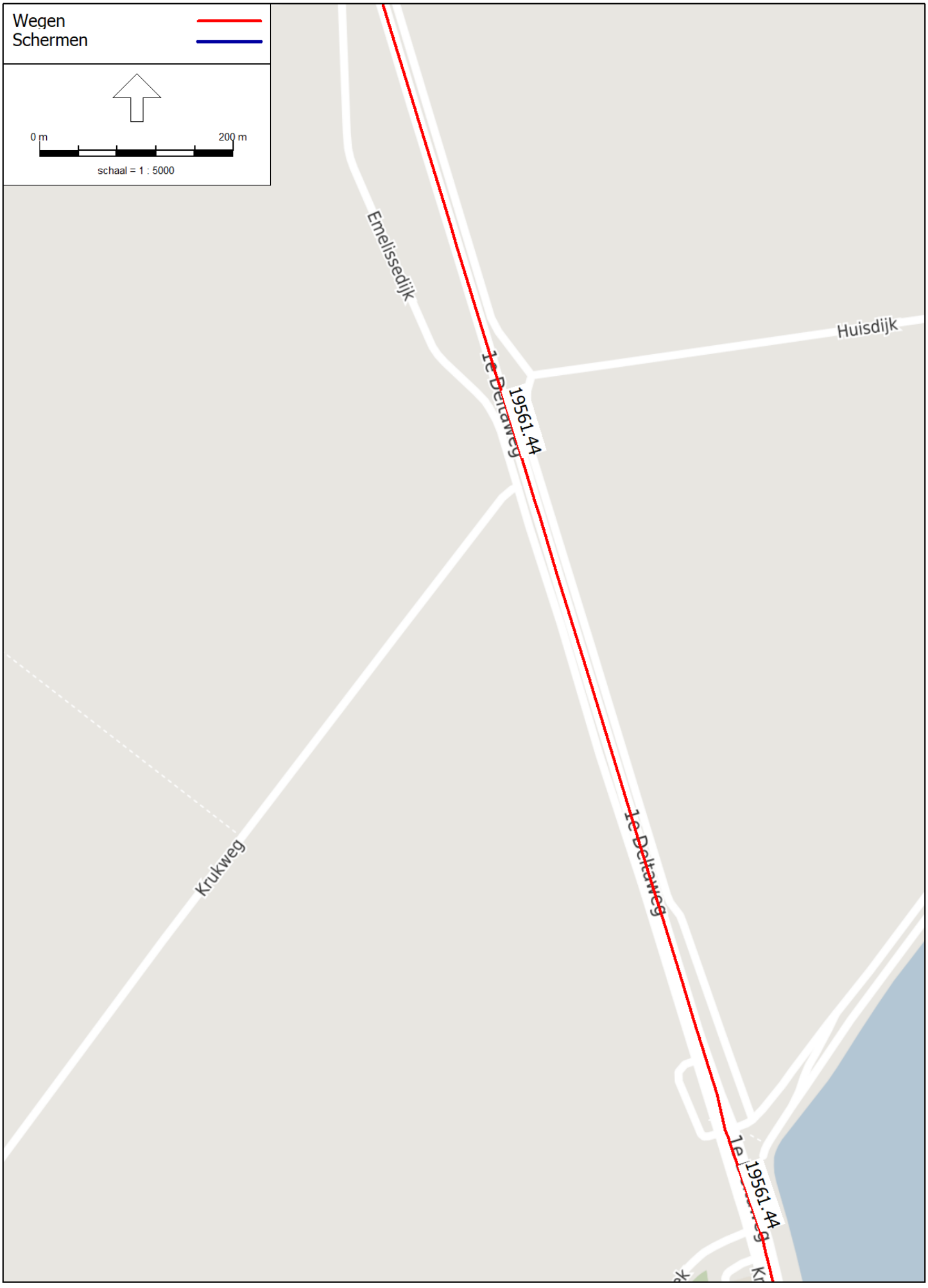
Wegen
Schermen
0 m
200 m
schaal = 1 : 5000
Emelissedijk
Huisdijk
1e Deltaweg
19561.44
Krukweg
1e Deltaweg
19561.44


Wegen
Schermen
0 m
100 m
schaal = 1 : 3000
9742.92
5527.04
1e Deltaweg
Emelissedijk
4281.00
Pro
5527
9818.40
9742.92
Oudedijk
Oudedijk
Oudedijk
1e Deltaweg
9742.92
9818.40
1e Deltaweg
Emelissedijk

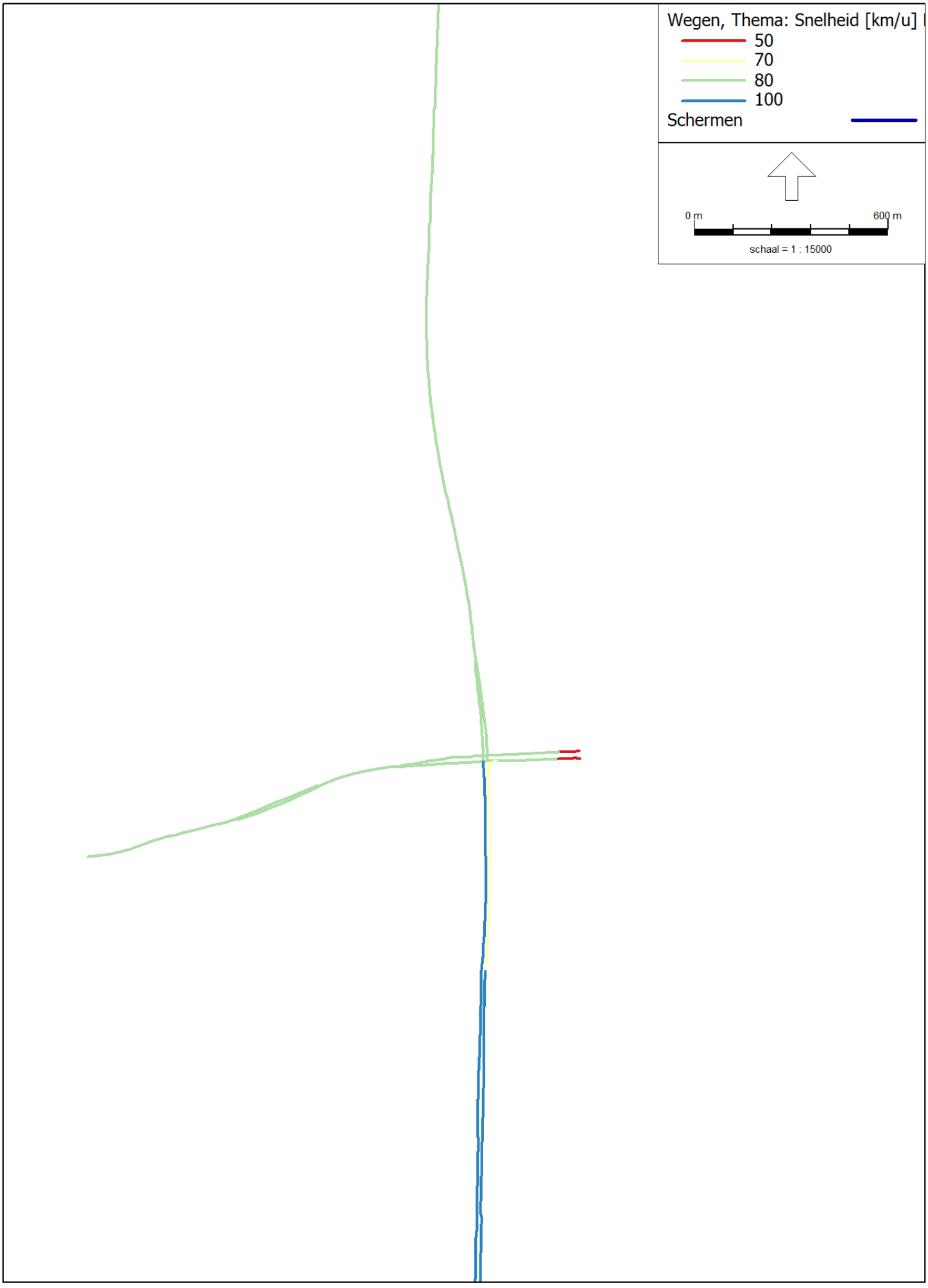
Wegen, Thema: Snelheid [km/u]
50
70
80
100
Schermen
0 m
600 m
schaal = 1 : 15000


Wegen, Thema: Snelheid [km/u]
50
70
80
100
Schermen
0 m
800 m
schaal = 1 : 20000

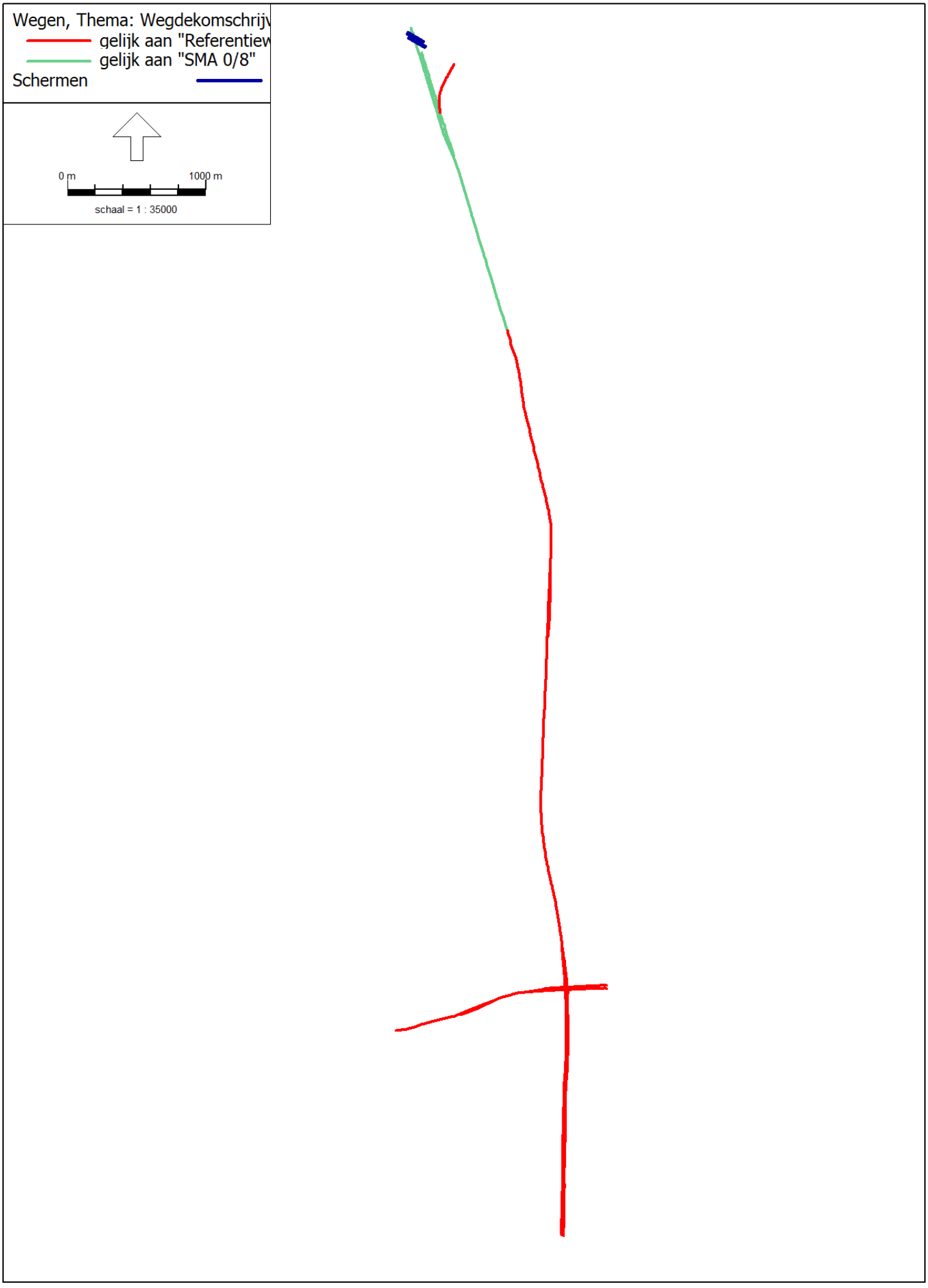
Wegen, Thema: Wegdekomschrijv
gelijk aan "Referentiew
gelijk aan "SMA 0/8"
Schermen
0 m
1000 m
schaal = 1 : 35000


Wegen, Thema: Plafondcorrectie
Ja
Schermen
0 m
1000 m
schaal = 1 : 35000

Model: GPP schaduwmodel
Groep: (hoofdgroep)
Lijst van Wegen, voor rekenmethode Geluid algemeen - Omgevingswet

Groep	Naam	Omschr.	Wegdek	Wegdek	V(LV(D))	Totaal aantal	%Int(D)	%Int(A)	%Int(N)	%LV(D)	%LV(A)
HWN	N256		W1	Referentiewegdek	80	19552.12	6.85	2.70	0.87	87.66	93.46
HWN	N256		W1	Referentiewegdek	80	19552.12	6.85	2.70	0.87	87.66	93.46
HWN	N256		W7	SMA 0/8	80	19561.44	6.85	2.71	0.87	87.67	93.47
HWN	A256		W1	Referentiewegdek	100	18272.28	6.68	3.00	0.98	91.15	95.91
HWN	A256		W1	Referentiewegdek	100	13105.20	6.56	3.18	1.07	89.88	95.61
HWN	N256		W7	SMA 0/8	80	9742.92	6.85	2.68	0.89	87.83	93.65
HWN	N256		W1	Referentiewegdek	80	0.00	--	--	--	--	--
HWN	N256		W1	Referentiewegdek	80	19552.12	6.85	2.70	0.87	87.66	93.46
HWN	N256		W1	Referentiewegdek	80	17358.84	6.82	2.74	0.91	86.12	92.64
HWN	N256		W1	Referentiewegdek	80	8789.72	6.81	2.70	0.94	86.17	92.62
HWN	N256		W1	Referentiewegdek	80	8789.72	6.81	2.70	0.94	86.17	92.62
HWN	N256		W1	Referentiewegdek	80	8569.16	6.82	2.79	0.87	86.06	92.67
HWN	N256		W1	Referentiewegdek	80	8569.16	6.82	2.79	0.87	86.06	92.67
HWN	N256		W1	Referentiewegdek	80	8569.16	6.82	2.79	0.87	86.06	92.67
HWN	N664		W1	Referentiewegdek	80	3953.36	6.79	3.29	0.67	92.57	96.59
HWN	N256		W1	Referentiewegdek	80	8789.72	6.81	2.70	0.94	86.17	92.62
HWN	N664		W1	Referentiewegdek	80	3953.36	6.79	3.29	0.67	92.57	96.59
HWN	N664		W1	Referentiewegdek	80	3813.88	6.85	2.91	0.77	92.47	96.39
HWN	N664		W1	Referentiewegdek	80	3813.88	6.85	2.91	0.77	92.47	96.39
HWN	N256		W7	SMA 0/8	80	5527.04	6.82	2.58	0.98	85.01	91.48
HWN	N256		W7	SMA 0/8	80	9818.40	6.86	2.73	0.85	87.51	93.30
HWN	A256		W1	Referentiewegdek	100	11933.76	6.69	3.16	0.89	89.74	94.79
HWN	A256		W1	Referentiewegdek	100	16687.20	6.72	2.98	0.93	90.84	95.26
HWN	N664		W1	Referentiewegdek	80	14382.76	6.64	3.17	0.96	93.54	97.19
HWN	A256		W1	Referentiewegdek	100	15370.00	6.73	3.05	0.88	90.54	95.34
HWN	A256		W1	Referentiewegdek	70	6193.32	6.75	2.83	0.96	84.73	92.25
HWN	A256		W1	Referentiewegdek	100	17305.72	6.64	3.08	1.00	90.69	95.82
HWN	A256		W1	Referentiewegdek	100	15370.00	6.73	3.05	0.88	90.54	95.34
HWN	N664		W1	Referentiewegdek	80	4563.36	6.80	3.02	0.79	92.53	96.29
HWN	A256		W1	Referentiewegdek	70	9819.24	6.56	3.24	1.04	94.03	97.58
HWN	N256		W1	Referentiewegdek	80	9743.92	6.85	2.68	0.89	87.75	93.57
HWN	N256		W1	Referentiewegdek	80	9743.92	6.85	2.68	0.89	87.75	93.57
HWN	N664		W1	Referentiewegdek	80	3979.08	6.79	3.29	0.67	92.60	96.58
HWN	N664		W1	Referentiewegdek	80	3057.96	6.79	3.42	0.61	90.91	96.08
HWN	N664		W1	Referentiewegdek	50	12079.44	6.77	3.09	0.79	93.69	96.75
HWN	N664		W1	Referentiewegdek	50	12079.44	6.77	3.09	0.79	93.69	96.75
HWN	N664		W1	Referentiewegdek	80	7767.32	6.82	3.10	0.72	92.52	96.50
HWN	N256		W1	Referentiewegdek	80	8569.16	6.82	2.79	0.87	86.06	92.67
HWN	N256		W1	Referentiewegdek	80	9808.08	6.86	2.73	0.85	87.57	93.35
HWN	N664		W1	Referentiewegdek	80	5929.76	6.85	3.17	0.65	90.54	95.81
HWN	N664		W1	Referentiewegdek	80	5905.28	6.83	3.18	0.66	90.84	95.85
HWN	N664		W1	Referentiewegdek	80	7767.32	6.82	3.10	0.72	92.52	96.50
HWN	N664		W1	Referentiewegdek	80	3979.08	6.79	3.29	0.67	92.60	96.58
HWN	N664		W1	Referentiewegdek	80	3813.88	6.85	2.91	0.77	92.47	96.39
HWN	N664		W1	Referentiewegdek	80	2847.44	6.88	2.93	0.71	90.76	95.56
HWN	N664		W1	Referentiewegdek	80	2847.44	6.88	2.93	0.71	90.76	95.56
HWN	N664		W1	Referentiewegdek	80	3057.96	6.79	3.42	0.61	90.91	96.08
HWN	N664		W1	Referentiewegdek	80	3813.88	6.85	2.91	0.77	92.47	96.39
HWN	A256		W1	Referentiewegdek	80	6193.32	6.75	2.83	0.96	84.73	92.25
HWN	N664		W1	Referentiewegdek	80	12079.44	6.77	3.09	0.79	93.69	96.75
HWN	N664		W1	Referentiewegdek	50	14382.76	6.64	3.17	0.96	93.54	97.19
HWN	A256		W1	Referentiewegdek	70	17305.72	6.64	3.08	1.00	90.69	95.82
HWN	N256		W1	Referentiewegdek	80	17358.84	6.82	2.74	0.91	86.12	92.64
HWN	N256		W1	Referentiewegdek	80	17358.84	6.82	2.74	0.91	86.12	92.64
HWN	A256		W1	Referentiewegdek	100	15370.00	6.73	3.05	0.88	90.54	95.34
HWN	A256		W1	Referentiewegdek	100	15370.00	6.73	3.05	0.88	90.54	95.34
HWN	A256		W1	Referentiewegdek	100	17305.72	6.64	3.08	1.00	90.69	95.82
HWN	A256		W1	Referentiewegdek	100	17305.72	6.64	3.08	1.00	90.69	95.82
HWN	N256		W7	SMA 0/8	80	9742.92	6.85	2.68	0.89	87.83	93.65
HWN	N256		W7	SMA 0/8	80	9742.92	6.85	2.68	0.89	87.83	93.65
HWN	N256		W7	SMA 0/8	80	5527.04	6.82	2.58	0.98	85.01	91.48
HWN	N256		W1	Referentiewegdek	80	4281.00	6.91	2.91	0.68	90.82	95.48
HWN	N256		W7	SMA 0/8	80	9818.40	6.86	2.73	0.85	87.51	93.30
HWN	N256		W1	Referentiewegdek	80	19561.44	6.85	2.71	0.87	87.67	93.47

Model: GPP schaduwmodel
Groep: (hoofdgroep)
Lijst van Wegen, voor rekenmethode Geluid algemeen - Omgevingswet

Groep	%LV(N)	%MV(D)	%MV(A)	%MV(N)	%ZV(D)	%ZV(A)	%ZV(N)
HWN	85.75	8.09	4.19	7.44	4.25	2.35	6.81
HWN	85.75	8.09	4.19	7.44	4.25	2.35	6.81
HWN	85.84	8.08	4.17	7.40	4.25	2.36	6.76
HWN	89.84	5.82	2.71	5.35	3.03	1.39	4.82
HWN	89.31	6.83	3.02	5.75	3.30	1.36	4.94
HWN	86.75	8.05	4.14	6.73	4.12	2.20	6.52
HWN	--	--	--	--	--	--	--
HWN	85.75	8.09	4.19	7.44	4.25	2.35	6.81
HWN	84.22	9.05	4.73	8.33	4.83	2.62	7.45
HWN	85.29	9.09	4.85	7.80	4.75	2.52	6.91
HWN	85.29	9.09	4.85	7.80	4.75	2.52	6.91
HWN	83.05	9.02	4.62	8.91	4.92	2.72	8.04
HWN	83.05	9.02	4.62	8.91	4.92	2.72	8.04
HWN	83.05	9.02	4.62	8.91	4.92	2.72	8.04
HWN	91.68	6.16	2.78	6.04	1.27	0.63	2.28
HWN	85.29	9.09	4.85	7.80	4.75	2.52	6.91
HWN	91.68	6.16	2.78	6.04	1.27	0.63	2.28
HWN	91.63	6.25	2.88	5.49	1.28	0.72	2.88
HWN	91.63	6.25	2.88	5.49	1.28	0.72	2.88
HWN	83.52	8.52	4.56	8.00	6.47	3.96	8.48
HWN	84.90	8.12	4.18	8.11	4.37	2.52	6.99
HWN	87.90	6.77	3.58	6.74	3.48	1.63	5.36
HWN	89.04	5.86	3.11	5.60	3.30	1.63	5.36
HWN	92.93	5.47	2.43	4.86	0.99	0.38	2.21
HWN	89.23	6.46	3.24	6.04	3.01	1.43	4.74
HWN	82.66	9.37	4.73	8.60	5.90	3.02	8.74
HWN	89.80	6.56	2.95	5.78	2.75	1.23	4.42
HWN	89.23	6.46	3.24	6.04	3.01	1.43	4.74
HWN	91.18	6.48	3.25	6.60	0.99	0.45	2.22
HWN	93.54	4.98	2.07	4.25	0.98	0.35	2.21
HWN	86.57	8.08	4.20	6.82	4.17	2.22	6.61
HWN	86.57	8.08	4.20	6.82	4.17	2.22	6.61
HWN	91.70	6.13	2.79	6.04	1.27	0.63	2.26
HWN	89.63	7.50	3.16	7.42	1.60	0.77	2.96
HWN	92.06	5.14	2.59	5.44	1.17	0.66	2.50
HWN	92.06	5.14	2.59	5.44	1.17	0.66	2.50
HWN	91.65	6.20	2.83	5.75	1.28	0.67	2.60
HWN	83.05	9.02	4.62	8.91	4.92	2.72	8.04
HWN	84.90	8.10	4.18	8.09	4.34	2.47	7.02
HWN	89.12	7.78	3.30	7.27	1.68	0.89	3.61
HWN	89.34	7.53	3.30	7.16	1.63	0.85	3.49
HWN	91.65	6.20	2.83	5.75	1.28	0.67	2.60
HWN	91.70	6.13	2.79	6.04	1.27	0.63	2.26
HWN	91.63	6.25	2.88	5.49	1.28	0.72	2.88
HWN	89.08	7.57	3.48	6.94	1.67	0.96	3.98
HWN	89.08	7.57	3.48	6.94	1.67	0.96	3.98
HWN	89.63	7.50	3.16	7.42	1.60	0.77	2.96
HWN	91.63	6.25	2.88	5.49	1.28	0.72	2.88
HWN	82.66	9.37	4.73	8.60	5.90	3.02	8.74
HWN	92.06	5.14	2.59	5.44	1.17	0.66	2.50
HWN	92.93	5.47	2.43	4.86	0.99	0.38	2.21
HWN	89.80	6.56	2.95	5.78	2.75	1.23	4.42
HWN	84.22	9.05	4.73	8.33	4.83	2.62	7.45
HWN	84.22	9.05	4.73	8.33	4.83	2.62	7.45
HWN	89.23	6.46	3.24	6.04	3.01	1.43	4.74
HWN	89.23	6.46	3.24	6.04	3.01	1.43	4.74
HWN	89.80	6.56	2.95	5.78	2.75	1.23	4.42
HWN	89.80	6.56	2.95	5.78	2.75	1.23	4.42
HWN	86.75	8.05	4.14	6.73	4.12	2.20	6.52
HWN	86.75	8.05	4.14	6.73	4.12	2.20	6.52
HWN	83.52	8.52	4.56	8.00	6.47	3.96	8.48
HWN	87.49	7.56	3.73	8.21	1.62	0.79	4.30
HWN	84.90	8.12	4.18	8.11	4.37	2.52	6.99
HWN	85.84	8.08	4.17	7.40	4.25	2.36	6.76

Rapport: Lijst van model eigenschappen
Model: GPP model 2040 + ophoging Deltaweg

Model eigenschap	
Omschrijving	GPP model 2040 + ophoging Deltaweg
Verantwoordelijke	RWI
Rekenmethode	#-1|Geluid algemeen|Omgevingswet|
Aangemaakt door	RWI op 22-6-2026
Laatst ingezien door	RWI op 10-8-2026
Model aangemaakt met	Geomilieu V2025.2 rev 2
Periode definities	
- Dagperiode	07:00 - 19:00
- Avondperiode	19:00 - 23:00
- Nachtperiode	23:00 - 07:00
- Samengestelde periode	Lden
- Waarde	Gem(Dag, Avond + 5, Nacht + 10)
Coördinatensysteem	Amersfoort RD New (epsg:28992)
Resultaten	
- Detailniveau toetspunt resultaten	Totaalresultaten
- Detailniveau resultaten grids	Totaalresultaten
- Octaafresultaten ontvangers	Nee
Algemeen	
Standaard maaiveldhoogte	0
Rekenhoogte contouren	4
Modelinstellingen	
- Berekeningstype	Geluidproductieplafond
- Geluidbronsoort	provinciale weg
- Standaard bodemfactor [-]	1.0
- Meteorologische correctie	Ja
Optimalisatie	Industrie / Windturbine
- Zoekafstand [m]	--
- Max.refl.afstand [m]	--
- Dynamische foutmarge [dB]	--
- Max.refl.diepte [-]	1
- Clusteren gebouwen	Ja
- Verwijderen binnenwanden	Ja
Luchtdemping	Industrie / Windturbine
- Methode	Standaard
- Luchtdemping [dB/km]	0.02 / 0.07 / 0.25 / 0.76 / 1.63 / 2.86 / 6.23 / 19.00 / 67.40
Optimalisatie	Wegverkeer / Railverkeer
- Zoekafstand [m]	1000
- Max.refl.afstand [m]	--
- Openingshoek [grd]	2
- Max.refl.diepte [-]	1
- Gebruik vereenvoudigde absorptiewaarde	Ja
- Geen reflectie als scherm meer dan 5° helt	Ja
Luchtdemping	Wegverkeer / Railverkeer
- Methode	Standaard
- Luchtdemping [dB/km]	0.00 / 0.00 / 0.00 / 1.00 / 2.00 / 4.00 / 10.00 / 23.00 / 58.00

Commentaar

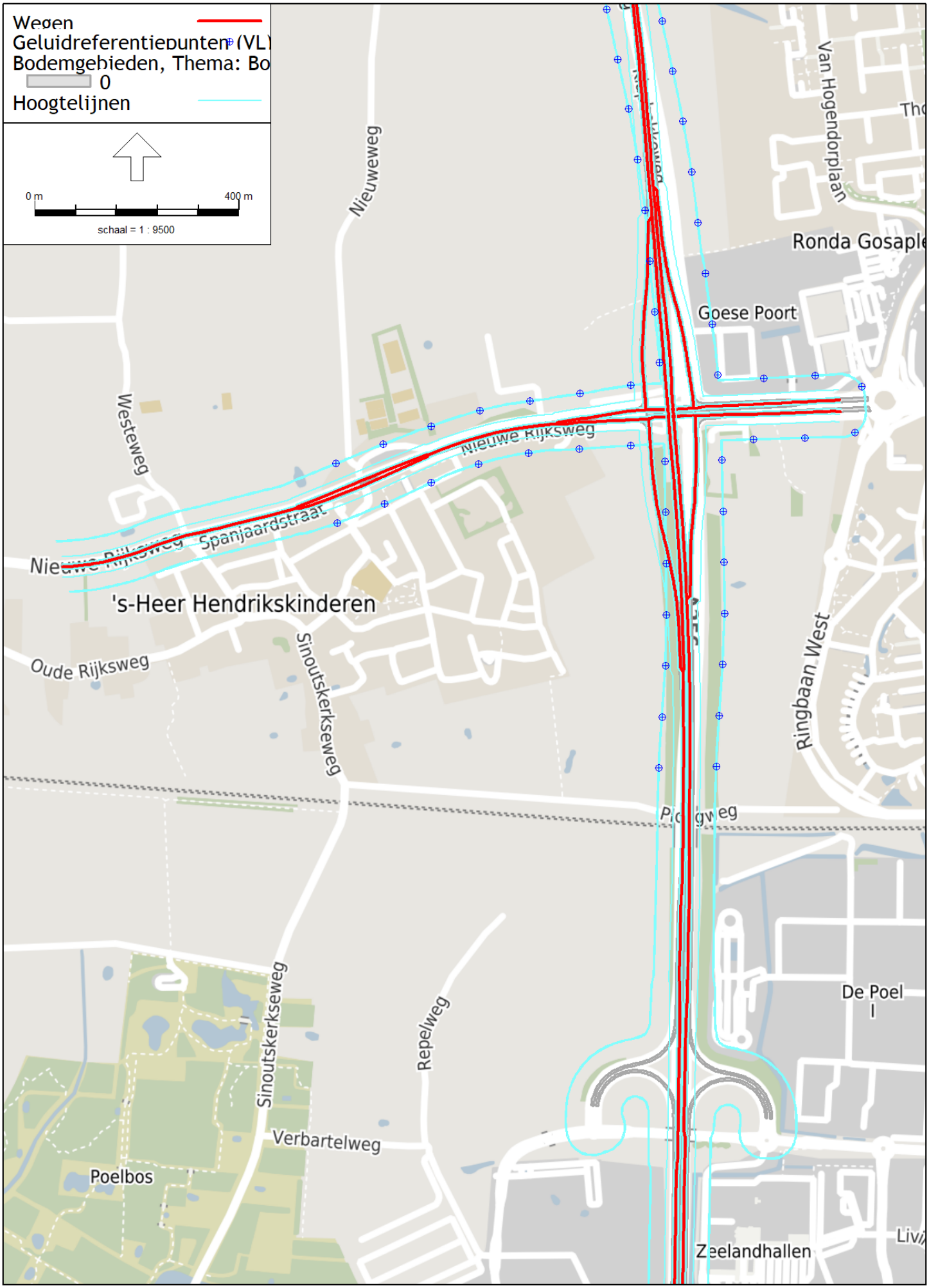
Wegen
Geluidreferentiepunten (VL)
Bodemgebieden, Thema: Bo
0
Hoogtelijnen
0 m
400 m
schaal = 1 : 9500
Nieuweweg
Van Hogendorplaan
Ronda Gosaple
Goese Poort
Westeweg
Nieuwe Rijksweg
Spanjaardstraat
's-Heer Hendrikskinderen
Oude Rijksweg
Sinoutskerkseweg
Ringbaan West
De Poel
Repelweg
Verbartelweg
Poelbos
Zeelandhallen

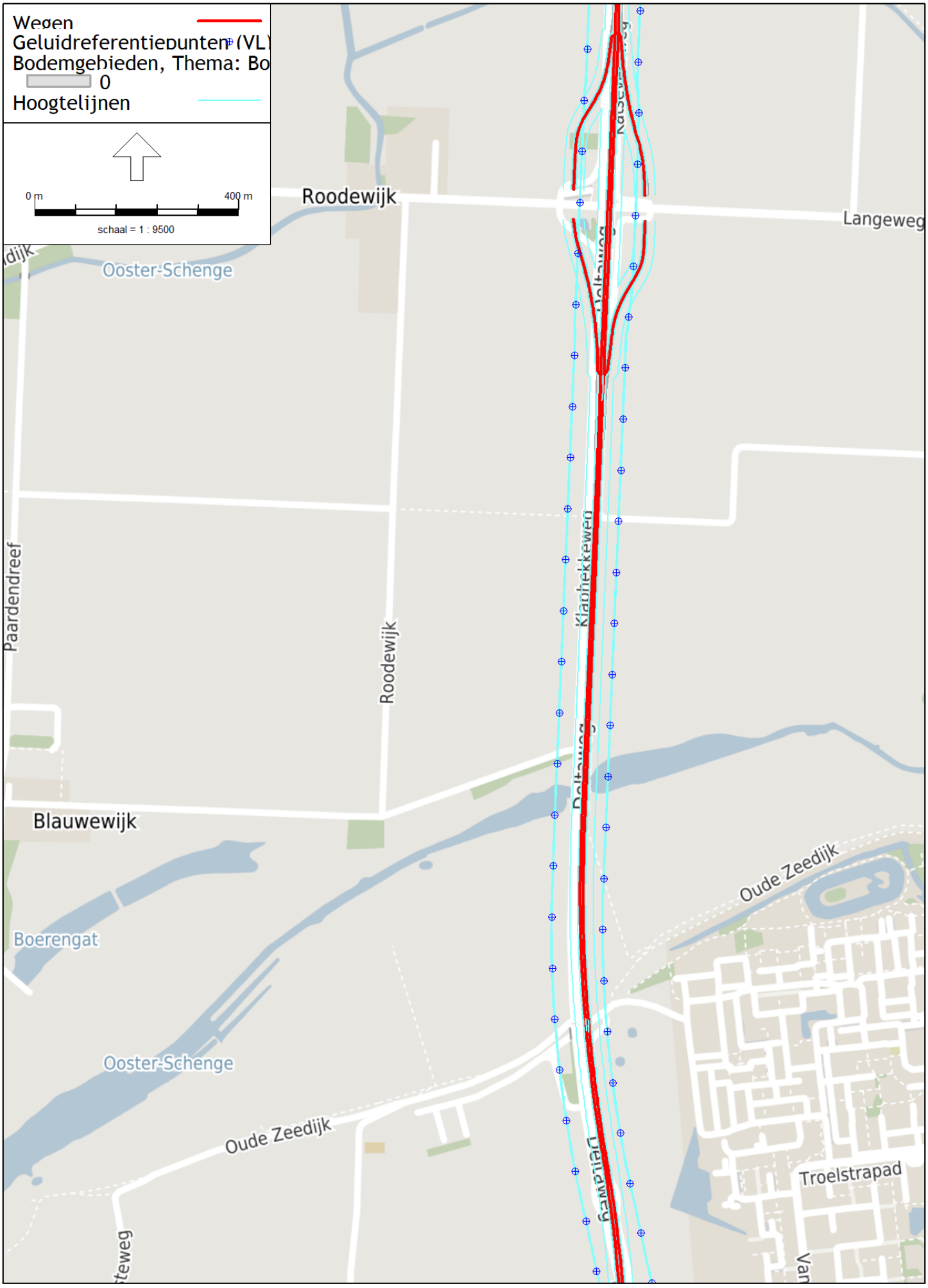
Wegen
Geluidreferentiepunten (VL)
Bodemgebieden, Thema: Bo
0
Hoogtelijnen
0 m
400 m
schaal = 1 : 9500
Roodewijk
Langeweg
Ooster-Schenge
Paardendreef
Roodewijk
Blauwewijk
Oude Zeedijk
Boerengat
Ooster-Schenge
Oude Zeedijk
Troelstrapad


Wegen
Geluidreferentiepunten (VL)
Bodemgebieden, Thema: Bo
0
Hoogtelijnen
0 m
400 m
schaal = 1 : 9500
Emelissedijk
Huisdijk
Krukweg
Katseveerweg
Zandkreek
Veerse Meer
Katseveerweg
Philipskreek


Wegen
Geluidreferentiepunten (VL)
Bodemgebieden, Thema: Bo
0
Hoogtelijnen
0 m
400 m
schaal = 1 : 9500
Oosthoekweg
Emelissedijk
Veerhavenweg
Oudedijk
Emelissedijk
Emelissedijk
Huisdijk
Bermweg

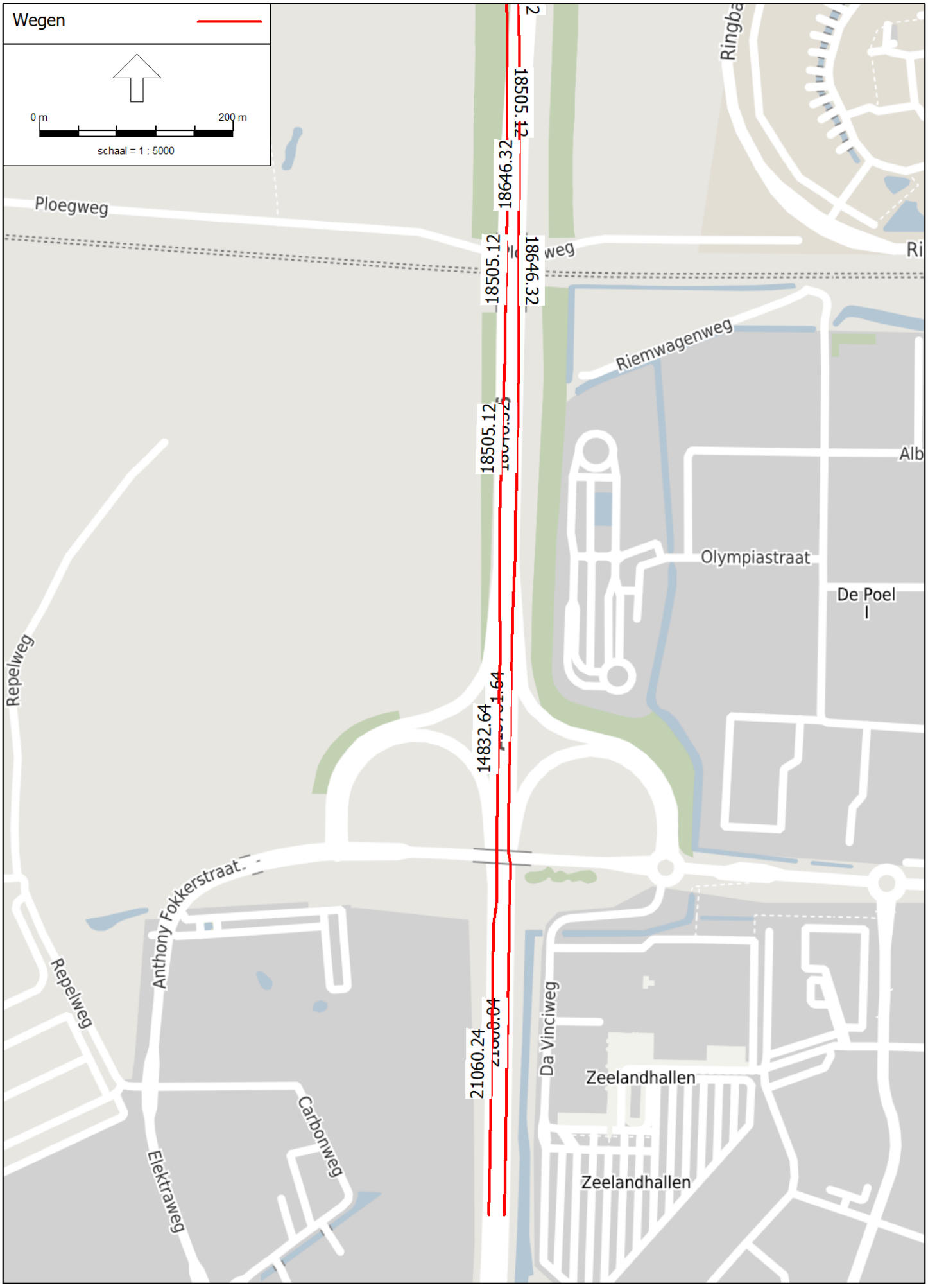
Wegen
0 m
200 m
schaal = 1 : 5000
18505.12
18646.32
Ploegweg
18505.12
18646.32
Riemwagenweg
18505.12
Olympiastraat
De Poel
Repelweg
14832.64
Anthony Fokkerstraat
Repelweg
Da Vinciweg
21060.24
Zeelandhallen
Carbonweg
Elektraweg
Zeelandhallen

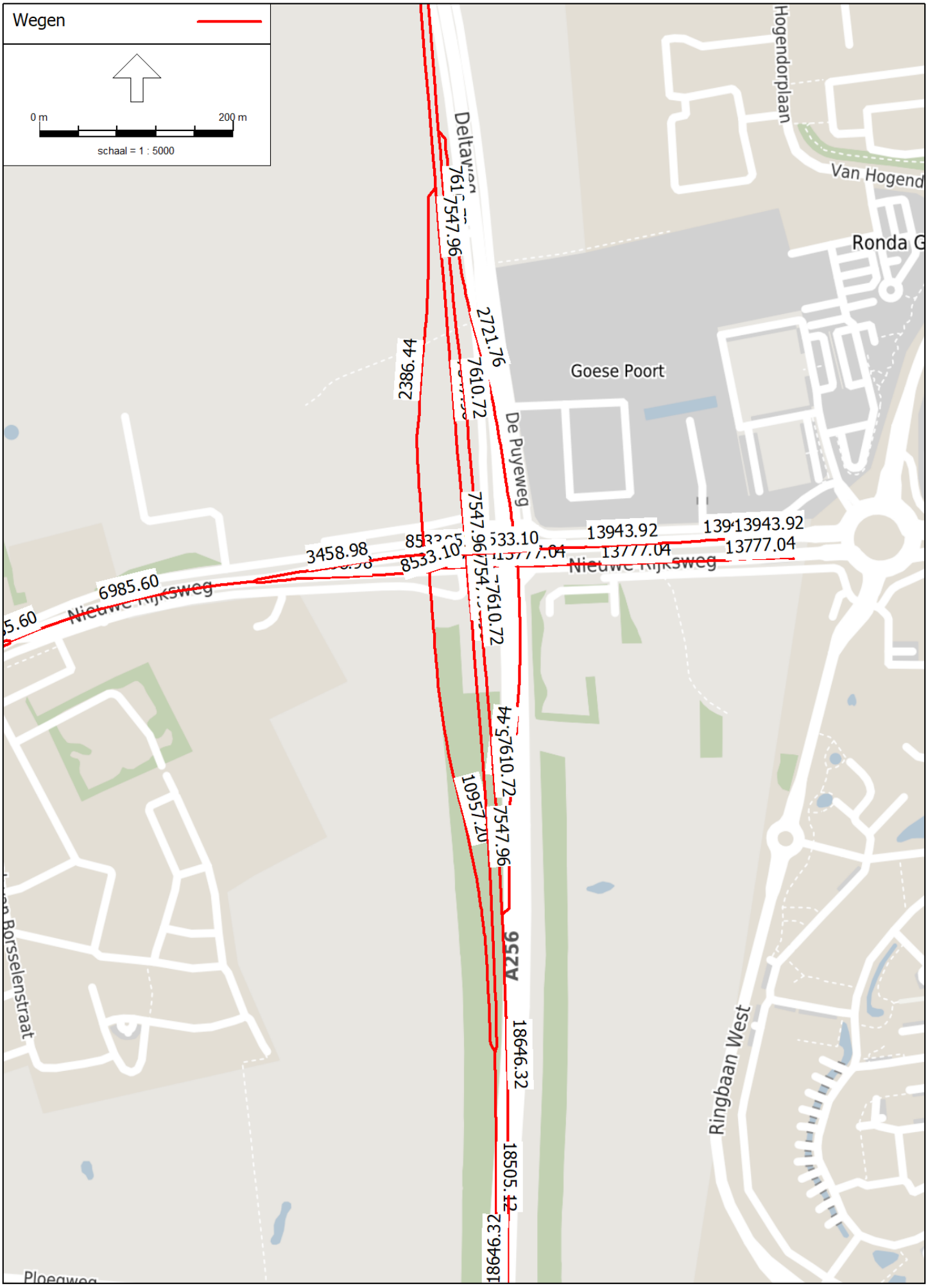
Wegen
0 m
200 m
schaal = 1 : 5000
Hogendorplaan
Van Hogend
Ronda G
Goese Poort
De Puyeweg
Deltaweg
Nieuwe Rijksweg
A256
Ringbaan West
Borsselenstraat
Ploegweg
2386.44
2721.76
7547.96
7610.72
3458.98
6985.60
8533.10
13777.04
13943.92
10957.20
18646.32
18505.12

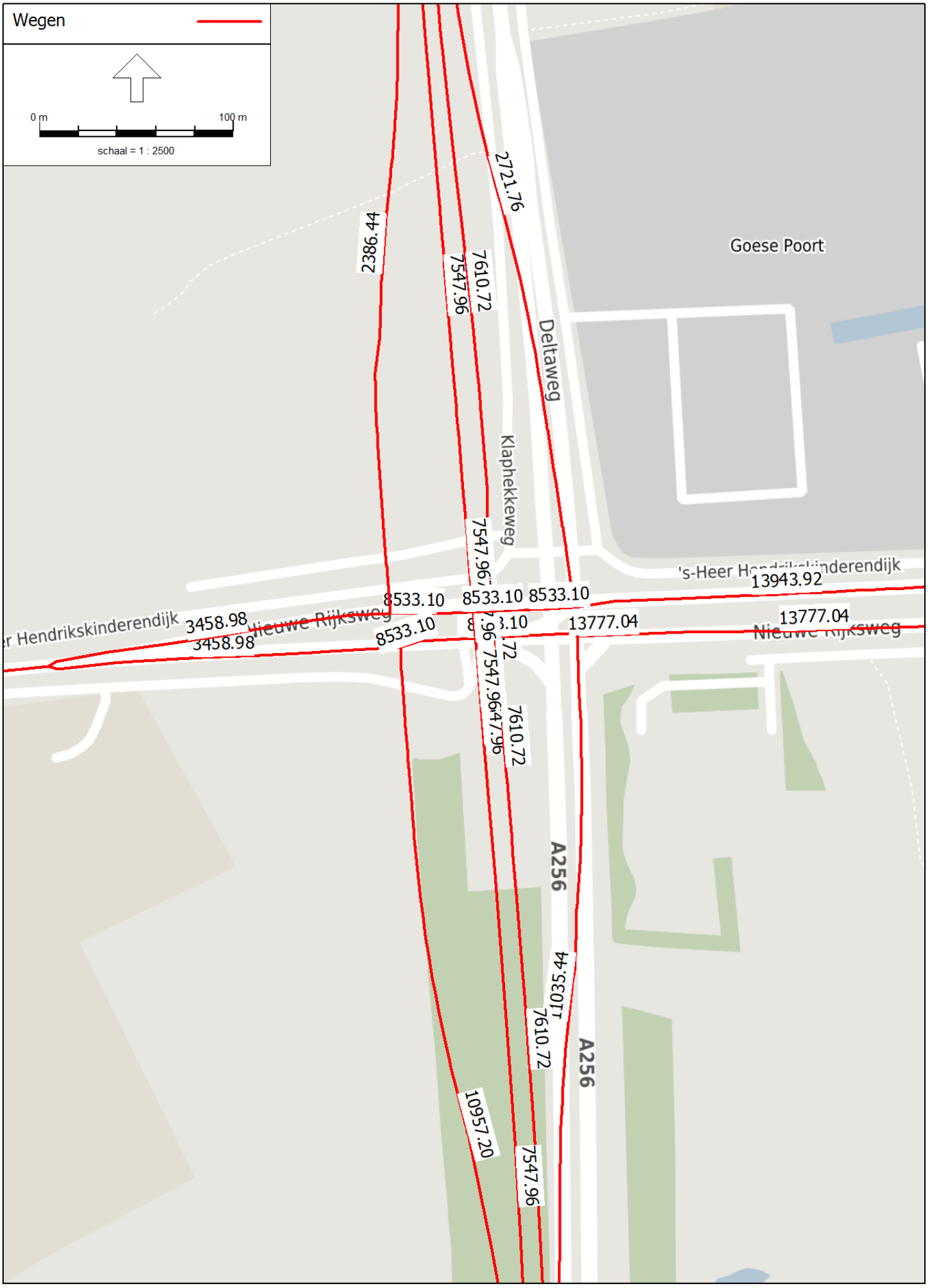
Wegen
0 m
100 m
schaal = 1 : 2500
2721.76
2386.44
7610.72
7547.96
Goese Poort
Deltaweg
Klaphekkeweg
7547.96
13943.92
8533.10
8533.10
8533.10
3458.98
3458.98
Nieuwe Rijksweg
8533.10
13777.04
13777.04
Nieuwe Rijksweg
7547.96
7547.96
7610.72
A256
11035.44
7610.72
A256
10957.20
7547.96

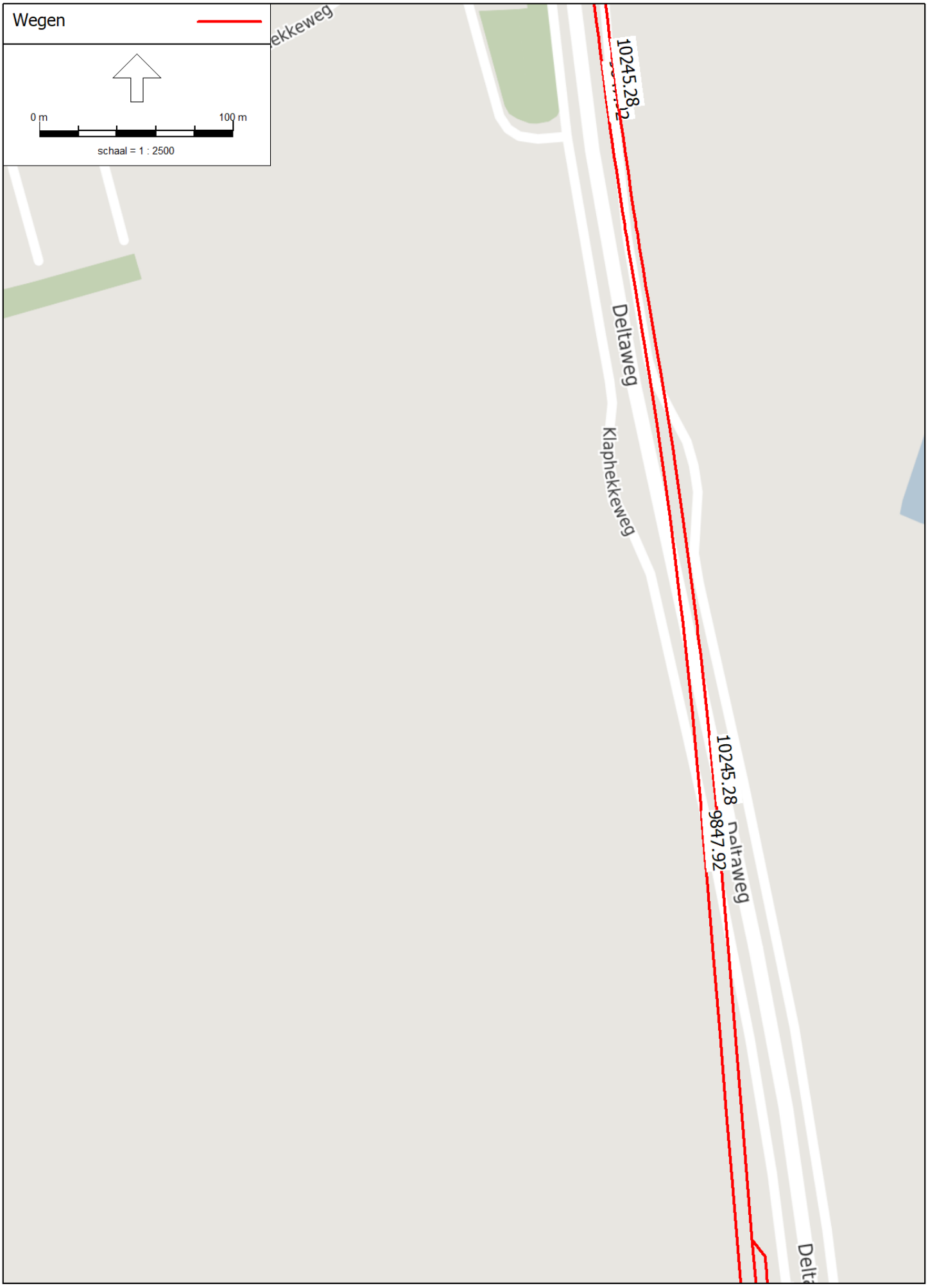
Wegen
0 m
100 m
schaal = 1 : 2500
ekkeweg
10245.28
Deltaweg
Klaphekkeweg
10245.28
9847.92
Deltaweg

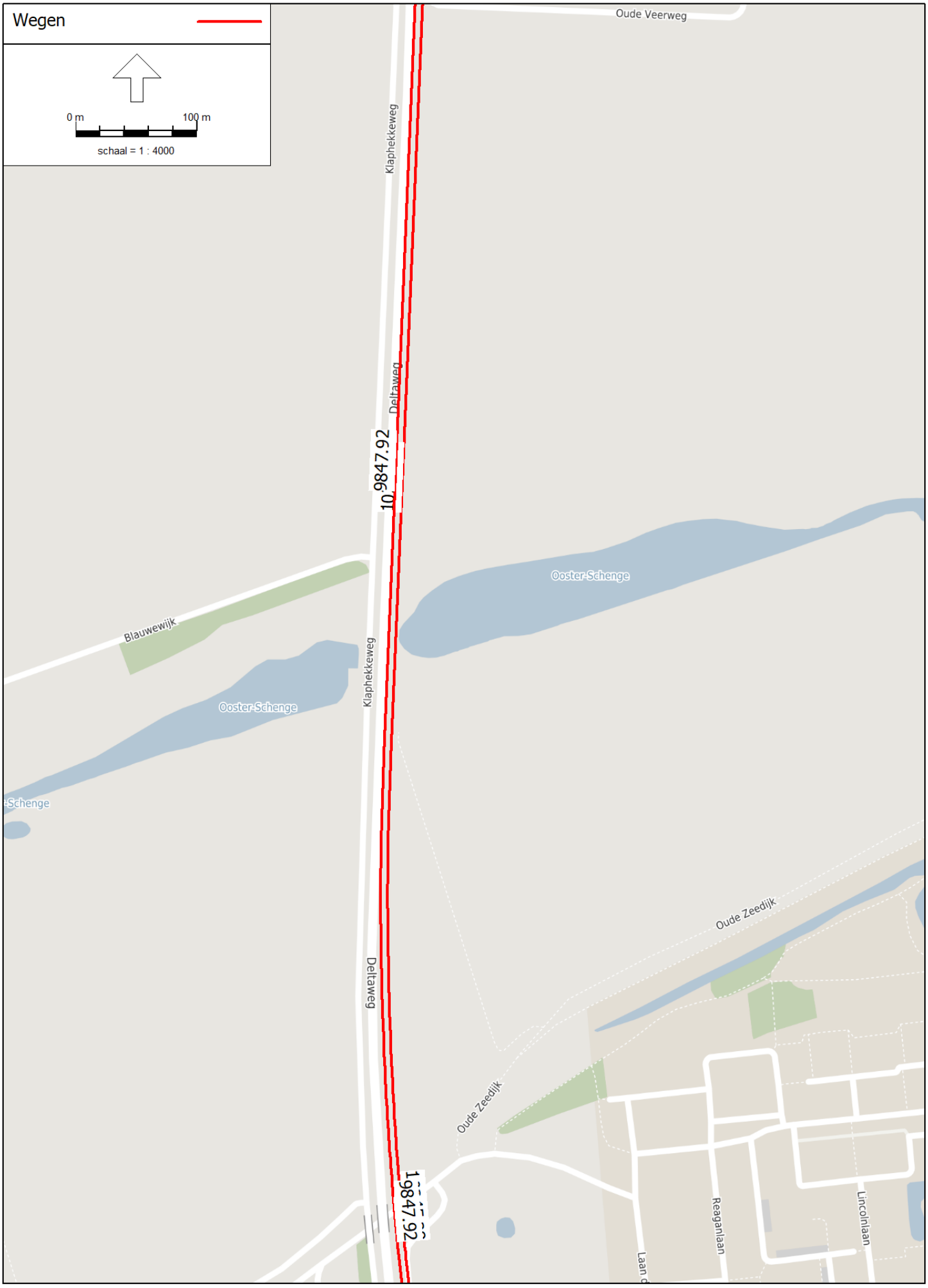
Wegen
0 m
100 m
schaal = 1 : 4000
Oude Veerweg
Klaphekkeweg
Deltaweg
10.9847.92
Ooster-Schenge
Blauwewijk
Klaphekkeweg
Ooster-Schenge
Schenge
Oude Zeedijk
Deltaweg
Oude Zeedijk
19847.92
Reaganlaan
Lincolnlaan

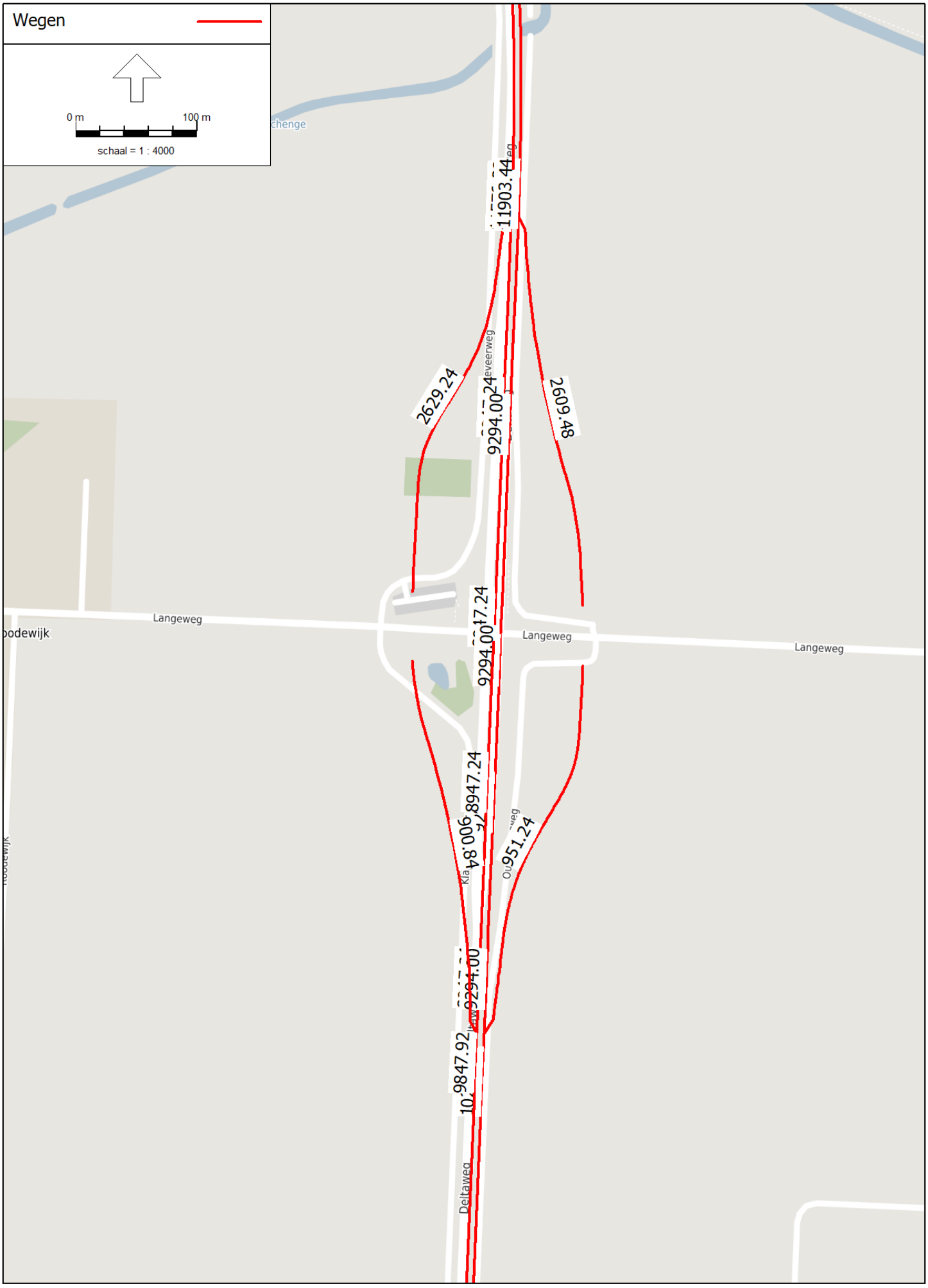
Wegen
0 m
100 m
schaal = 1 : 4000
11903.44
2629.24
9294.00
2609.48
Langeweg
Langeweg
Langeweg
9294.00
9294.00
9847.92
Deltaweg

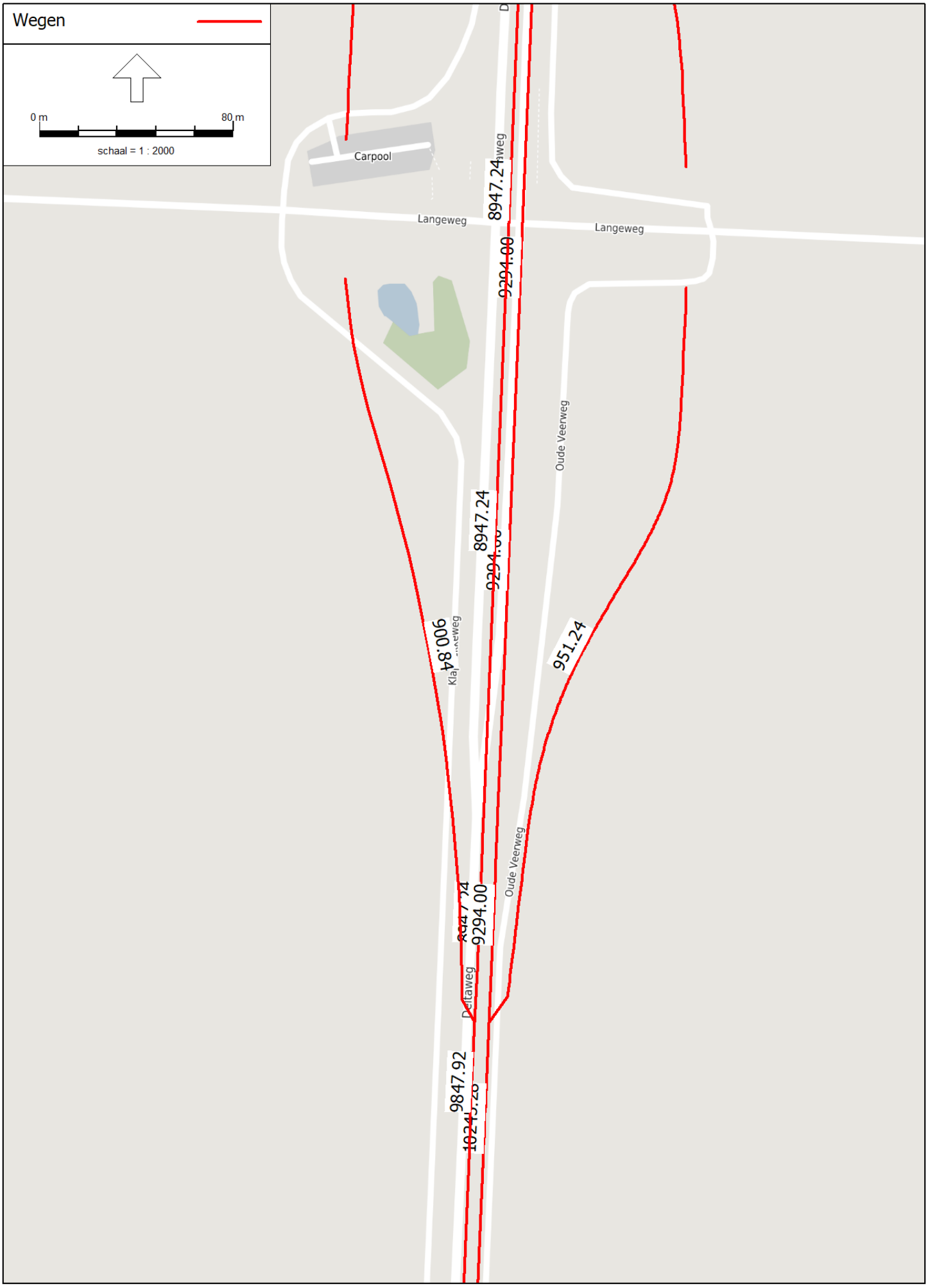
Wegen
0 m
80 m
schaal = 1 : 2000
Carpool
Langeweg
Langeweg
8947.24
9294.00
Oude Veerweg
8947.24
9294.00
900.84
951.24
Oude Veerweg
9294.00
Deltaweg
9847.92

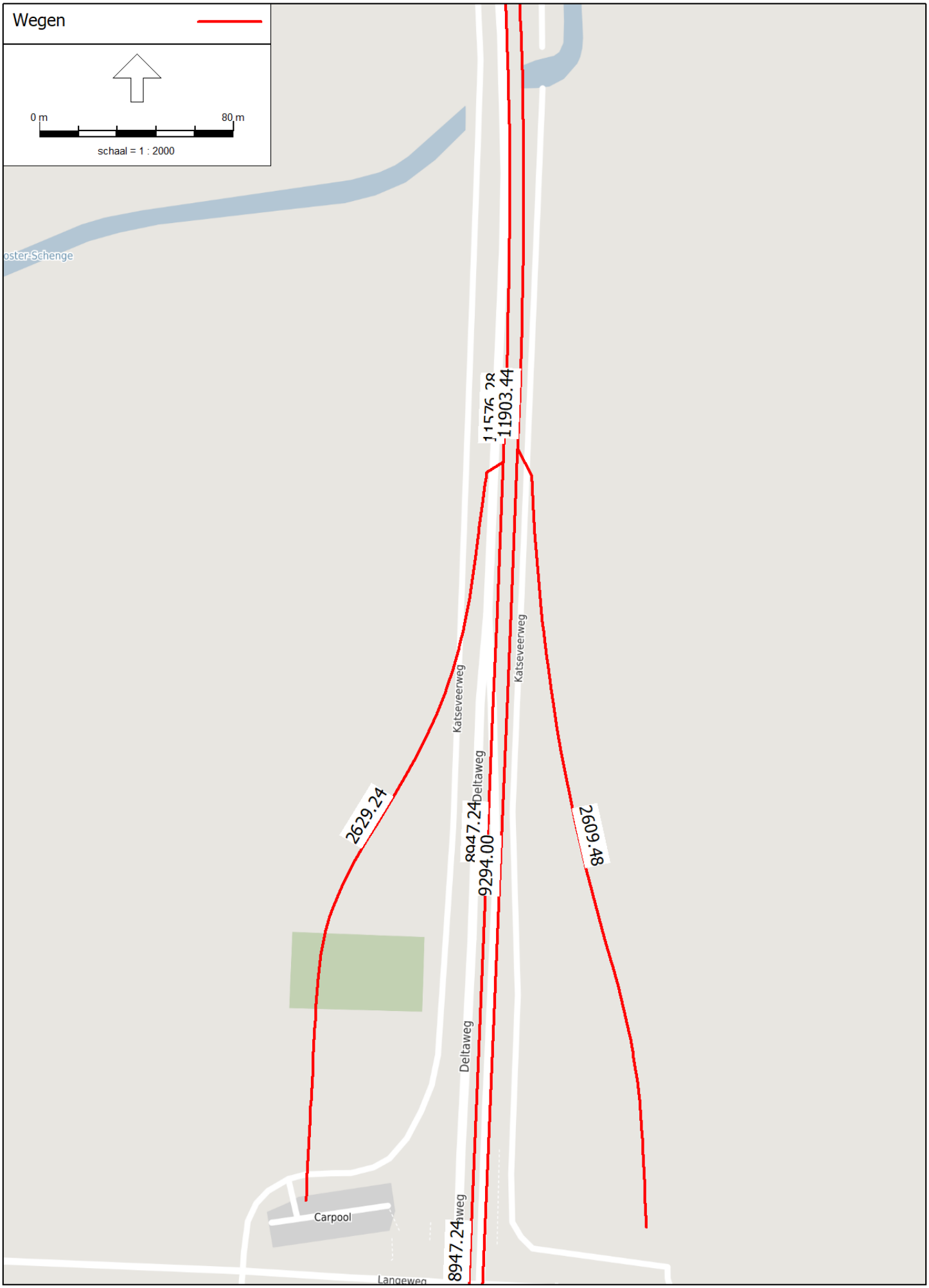
Wegen
0 m
80 m
schaal = 1 : 2000
oster-Schenge
11576.28
11903.44
Katseveerweg
Katseveerweg
Deltaweg
2629.24
8947.24
9294.00
2609.48
Deltaweg
Carpool
8947.24
weg
Langeweg


Wegen
0 m
100 m
schaal = 1 : 4000
1e Deltaweg
11903.44
1e Deltaweg
11903.44
11903.44
Oosterschelde
Veerse Meer
Katseveerweg
Katseveerweg
Katseveerweg
Deltaweg
Katseveerweg
11576.28


Wegen
0 m
80 m
schaal = 1 : 2000
Krukweg
11576.28
11903.44
1e Deltaweg
Zandkreek
Krukweg
11576.28
11903.44
1e Deltaweg
1e Deltaweg
Zandkreeksluis
1e Deltaweg
1e Deltaweg
Veerse Meer
1e Deltaweg
Katseveerweg
11576.28
11903.44

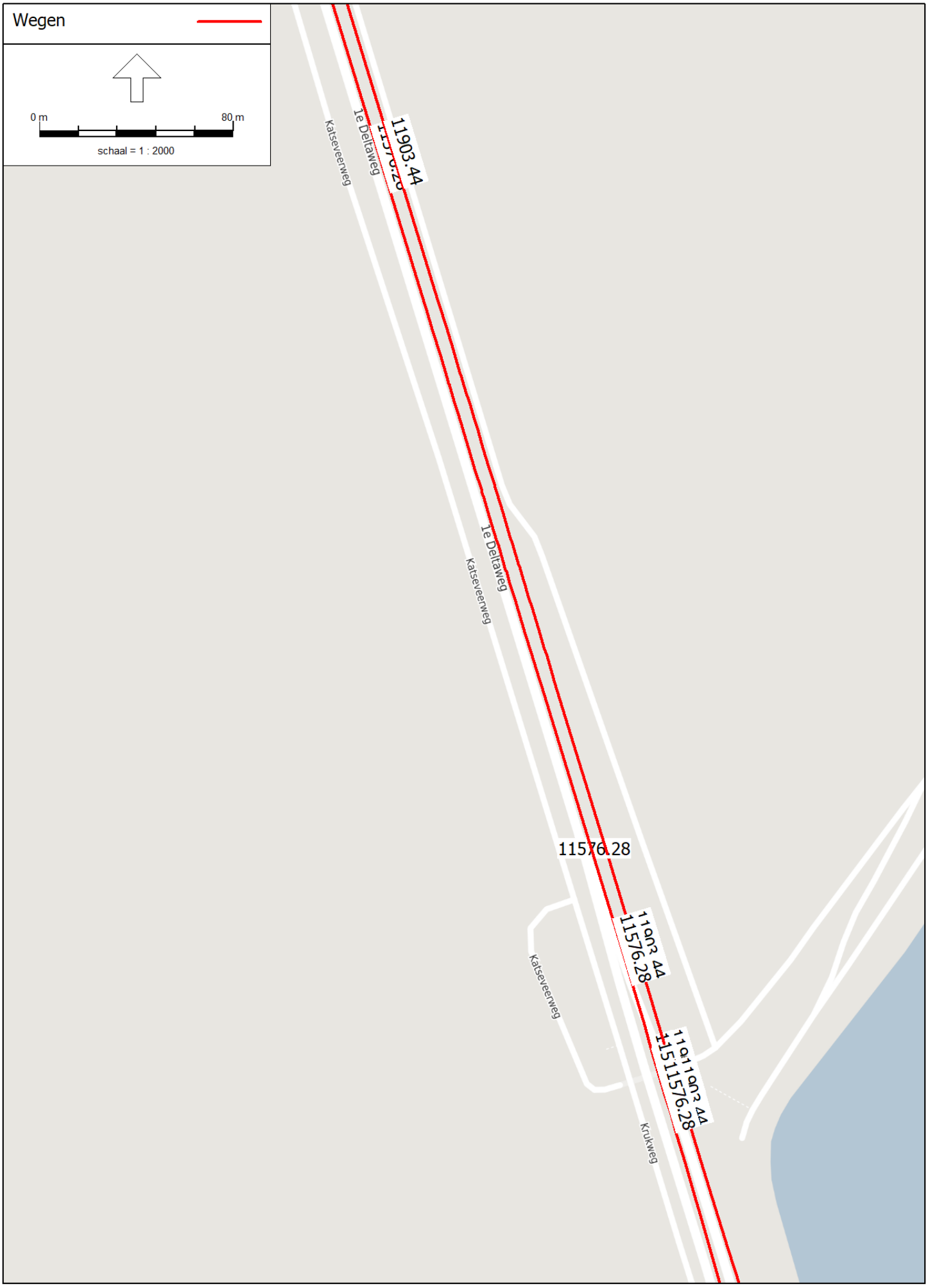
Wegen
0 m
80 m
schaal = 1 : 2000
11903.44
1e Deltaweg
Katseveerweg
11576.28
Krukweg


Wegen
0 m
80 m
schaal = 1 : 2000
11576.28
7073.36
4830.08
11576.28
11903.44
11576.28
11903.44
Emelissedijk
Oudedijk

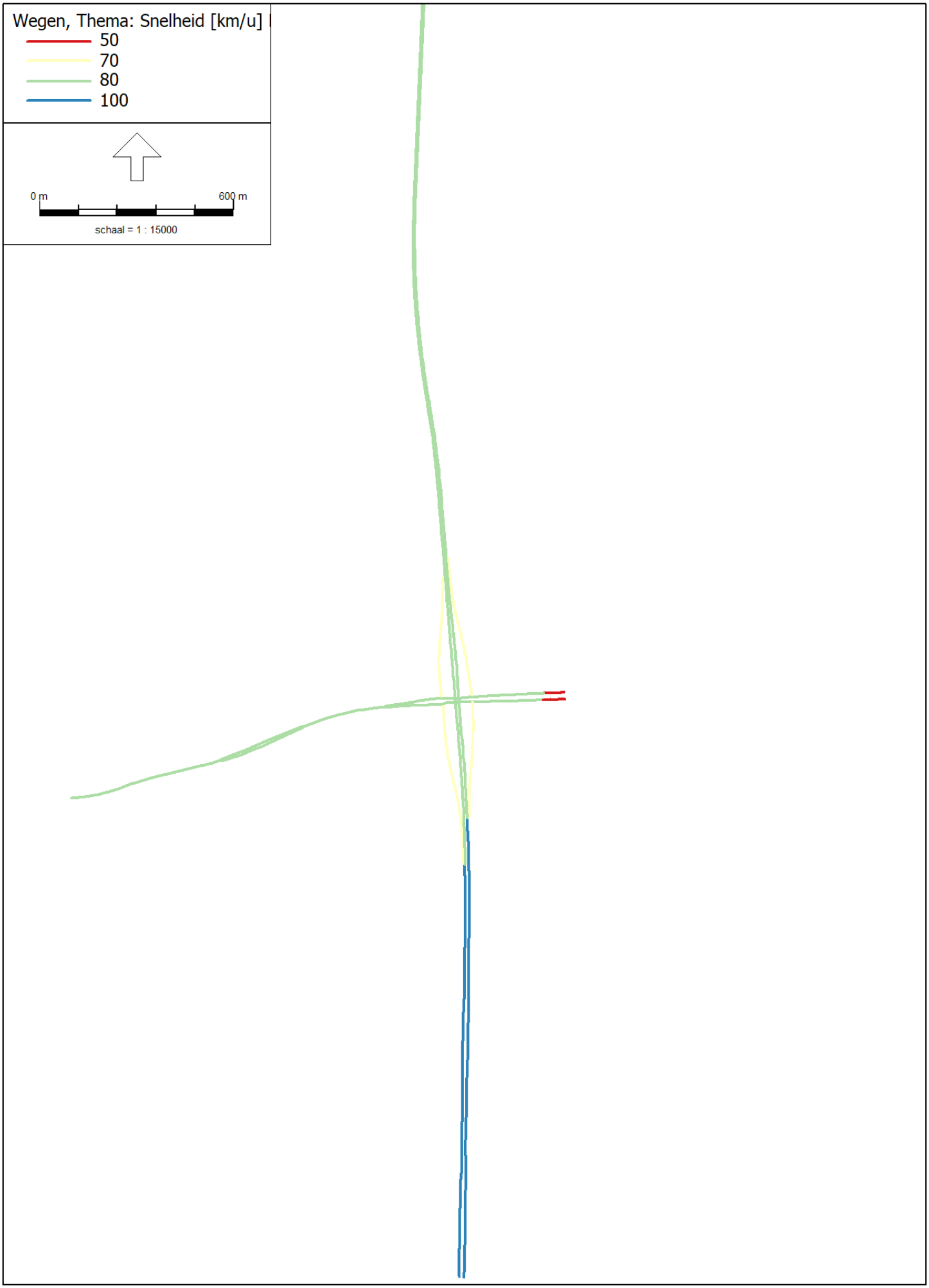
Wegen, Thema: Snelheid [km/u]
50
70
80
100
0 m
600 m
schaal = 1 : 15000


Wegen, Thema: Snelheid [km/u]
50
70
80
100
0 m
1000 m
schaal = 1 : 25000


Wegen, Thema: Wegdekomschrijv
gelijk aan "Referentiew
0 m
1000 m
schaal = 1 : 35000


Wegen, Thema: Plafondcorrectie
Nee
0 m
1000 m
schaal = 1 : 35000

Model: GPP model 2040 + ophoging Deltaweg
Groep: (hoofdgroep)
Lijst van Wegen, voor rekenmethode Geluid algemeen - Omgevingswet

Groep	Naam	Omschr.	Wegdek	Wegdek	V(LV(D))	Totaal aantal	%Int(D)	%Int(A)	%Int(N)	%LV(D)
N256 - ontwerp	A256		W1	Referentiewegdek	100	21800.04	6.70	2.94	0.99	93.29
N256 - ontwerp	A256		W1	Referentiewegdek	100	13781.64	6.70	2.93	0.99	92.79
N256 - ontwerp	N256		W1	Referentiewegdek	80	11576.28	6.75	2.89	0.93	90.20
N256 - ontwerp	N256		W1	Referentiewegdek	80	7547.96	6.71	2.87	1.00	88.52
N256 - ontwerp	N256		W1	Referentiewegdek	80	7610.72	6.71	2.87	1.00	88.57
N256 - ontwerp	N664		W1	Referentiewegdek	80	8533.10	6.87	3.10	0.64	95.86
N256 - ontwerp	N256		W1	Referentiewegdek	80	7547.96	6.71	2.87	1.00	88.52
N256 - ontwerp	N664		W1	Referentiewegdek	80	3458.98	6.87	3.11	0.64	96.31
N256 - ontwerp	N664		W1	Referentiewegdek	80	8533.10	6.87	3.10	0.64	95.86
N256 - ontwerp	N664		W1	Referentiewegdek	80	8533.10	6.87	3.10	0.64	95.86
N256 - ontwerp	A256		W1	Referentiewegdek	100	14832.64	6.70	2.93	0.99	92.75
N256 - ontwerp	A256		W1	Referentiewegdek	100	21060.24	6.70	2.93	0.99	92.87
N256 - ontwerp	N664		W1	Referentiewegdek	80	13777.04	6.73	2.98	0.92	95.96
N256 - ontwerp	N256		W1	Referentiewegdek	80	7547.96	6.71	2.87	1.00	88.52
N256 - ontwerp	A256		W1	Referentiewegdek	100	18646.32	6.70	2.94	0.99	93.15
N256 - ontwerp	N256		W1	Referentiewegdek	80	7547.96	6.71	2.87	1.00	88.52
N256 - ontwerp	N664		W1	Referentiewegdek	80	13777.04	6.73	2.98	0.92	95.96
N256 - ontwerp	N664		W1	Referentiewegdek	80	3308.00	6.87	3.10	0.64	95.83
N256 - ontwerp	N664		W1	Referentiewegdek	80	2298.36	6.87	3.09	0.64	95.46
N256 - ontwerp	N664		W1	Referentiewegdek	50	13943.92	6.87	3.10	0.64	95.94
N256 - ontwerp	N664		W1	Referentiewegdek	50	13943.92	6.87	3.10	0.64	95.94
N256 - ontwerp	N664		W1	Referentiewegdek	80	6985.60	6.79	3.05	0.78	96.30
N256 - ontwerp	N664		W1	Referentiewegdek	80	5014.28	6.79	3.06	0.78	95.95
N256 - ontwerp	N664		W1	Referentiewegdek	80	4800.28	6.87	3.10	0.64	96.00
N256 - ontwerp	N664		W1	Referentiewegdek	80	6985.60	6.79	3.05	0.78	96.30
N256 - ontwerp	N664		W1	Referentiewegdek	80	3308.00	6.87	3.10	0.64	95.83
N256 - ontwerp	N664		W1	Referentiewegdek	80	3461.88	6.87	3.11	0.64	96.70
N256 - ontwerp	N664		W1	Referentiewegdek	80	2501.80	6.87	3.11	0.64	96.51
N256 - ontwerp	N664		W1	Referentiewegdek	80	2501.80	6.87	3.11	0.64	96.51
N256 - ontwerp	N664		W1	Referentiewegdek	80	2298.36	6.87	3.09	0.64	95.46
N256 - ontwerp	N664		W1	Referentiewegdek	80	3461.88	6.87	3.11	0.64	96.70
N256 - ontwerp	N256		W1	Referentiewegdek	80	9847.92	6.75	2.88	0.93	89.51
N256 - ontwerp	N256		W1	Referentiewegdek	80	10245.28	6.75	2.89	0.93	89.92
N256 - ontwerp	N256		W1	Referentiewegdek	80	11576.28	6.75	2.89	0.93	90.20
N256 - ontwerp	N256		W1	Referentiewegdek	80	11903.44	6.75	2.90	0.93	90.65
N256 - ontwerp	N256		W1	Referentiewegdek	80	11576.28	6.75	2.89	0.93	90.20
N256 - ontwerp	N256		W1	Referentiewegdek	80	11576.28	6.75	2.89	0.93	90.20
N256 - ontwerp	N256		W1	Referentiewegdek	80	11576.28	6.75	2.89	0.93	90.20
N256 - ontwerp	N256		W1	Referentiewegdek	80	11576.28	6.75	2.89	0.93	90.20
N256 - ontwerp	N256		W1	Referentiewegdek	80	11903.44	6.75	2.90	0.93	90.65
N256 - ontwerp	N256		W1	Referentiewegdek	80	11903.44	6.75	2.90	0.93	90.65
N256 - ontwerp	N256		W1	Referentiewegdek	80	11903.44	6.75	2.90	0.93	90.65
N256 - ontwerp	N256		W1	Referentiewegdek	80	11576.28	6.75	2.89	0.93	90.20
N256 - ontwerp	N256		W1	Referentiewegdek	80	11903.44	6.75	2.90	0.93	90.65
N256 - ontwerp	N256		W1	Referentiewegdek	80	4830.08	6.74	2.95	0.92	94.44
N256 - ontwerp	N256		W1	Referentiewegdek	80	7073.36	6.76	2.86	0.93	88.06
N256 - ontwerp	N256		W1	Referentiewegdek	80	9294.00	6.75	2.88	0.93	89.47
N256 - ontwerp	N256		W1	Referentiewegdek	80	8947.24	6.76	2.87	0.93	89.13
N256 - ontwerp	N256		W1	Referentiewegdek	80	9294.00	6.75	2.88	0.93	89.47
N256 - ontwerp	N256		W1	Referentiewegdek	80	8947.24	6.76	2.87	0.93	89.13
N256 - ontwerp	N664		W1	Referentiewegdek	80	13943.92	6.87	3.10	0.64	95.94
N256 - ontwerp	N664		W1	Referentiewegdek	50	13777.04	6.73	2.98	0.92	95.96
N256 - ontwerp	A256		W1	Referentiewegdek	100	18646.32	6.70	2.94	0.99	93.15
N256 - ontwerp	N256		W1	Referentiewegdek	80	11576.28	6.75	2.89	0.93	90.20
N256 - ontwerp	N256		W1	Referentiewegdek	80	11903.44	6.75	2.90	0.93	90.65
N256 - ontwerp	N256		W1	Referentiewegdek	80	8947.24	6.76	2.87	0.93	89.13
N256 - ontwerp	N256		W1	Referentiewegdek	80	9294.00	6.75	2.88	0.93	89.47
N256 - ontwerp	N256		W1	Referentiewegdek	80	8947.24	6.76	2.87	0.93	89.13
N256 - ontwerp	N256		W1	Referentiewegdek	80	9294.00	6.75	2.88	0.93	89.47
N256 - ontwerp	N256		W1	Referentiewegdek	80	10245.28	6.75	2.89	0.93	89.92
N256 - ontwerp	N256		W1	Referentiewegdek	80	9847.92	6.75	2.88	0.93	89.51
N256 - ontwerp	A256		W1	Referentiewegdek	100	18505.12	6.70	2.94	0.99	92.96
N256 - ontwerp	N256		W1	Referentiewegdek	70	11035.44	6.68	2.99	0.98	96.32

Model: GPP model 2040 + ophoging Deltaweg
Groep: (hoofdgroep)
Lijst van Wegen, voor rekenmethode Geluid algemeen - Omgevingswet

Groep	%LV(A)	%LV(N)	%MV(D)	%MV(A)	%MV(N)	%ZV(D)	%ZV(A)	%ZV(N)
N256 - ontwerp	96.78	92.17	3.94	1.89	4.60	2.77	1.33	3.23
N256 - ontwerp	96.54	91.60	4.07	1.95	4.74	3.14	1.51	3.66
N256 - ontwerp	95.32	88.96	5.61	2.67	6.31	4.20	2.00	4.73
N256 - ontwerp	94.35	86.71	5.88	2.90	6.81	5.60	2.76	6.48
N256 - ontwerp	94.37	86.77	6.04	2.97	6.99	5.40	2.66	6.24
N256 - ontwerp	97.95	95.33	3.33	1.65	3.75	0.82	0.40	0.92
N256 - ontwerp	94.35	86.71	5.88	2.90	6.81	5.60	2.76	6.48
N256 - ontwerp	98.18	95.82	3.16	1.56	3.57	0.54	0.27	0.61
N256 - ontwerp	97.95	95.33	3.33	1.65	3.75	0.82	0.40	0.92
N256 - ontwerp	97.95	95.33	3.33	1.65	3.75	0.82	0.40	0.92
N256 - ontwerp	96.52	91.54	4.04	1.94	4.71	3.21	1.54	3.74
N256 - ontwerp	96.57	91.68	4.06	1.95	4.74	3.07	1.47	3.58
N256 - ontwerp	98.14	95.42	3.34	1.54	3.79	0.70	0.32	0.79
N256 - ontwerp	94.35	86.71	5.88	2.90	6.81	5.60	2.76	6.48
N256 - ontwerp	96.71	92.00	4.23	2.03	4.94	2.62	1.26	3.06
N256 - ontwerp	94.35	86.71	5.88	2.90	6.81	5.60	2.76	6.48
N256 - ontwerp	98.14	95.42	3.34	1.54	3.79	0.70	0.32	0.79
N256 - ontwerp	97.94	95.29	3.45	1.71	3.91	0.72	0.35	0.80
N256 - ontwerp	97.75	94.91	3.69	1.83	4.14	0.85	0.42	0.95
N256 - ontwerp	97.99	95.42	3.16	1.56	3.56	0.90	0.45	1.02
N256 - ontwerp	97.99	95.42	3.16	1.56	3.56	0.90	0.45	1.02
N256 - ontwerp	98.27	96.37	3.15	1.47	3.08	0.54	0.26	0.55
N256 - ontwerp	97.46	96.03	3.40	1.58	3.33	0.65	0.96	0.64
N256 - ontwerp	98.02	95.51	3.35	1.66	3.77	0.65	0.32	0.72
N256 - ontwerp	98.27	96.37	3.15	1.47	3.08	0.54	0.26	0.55
N256 - ontwerp	97.94	95.29	3.45	1.71	3.91	0.72	0.35	0.80
N256 - ontwerp	98.37	96.25	2.91	1.44	3.29	0.39	0.19	0.45
N256 - ontwerp	98.26	96.07	3.04	1.50	3.43	0.45	0.23	0.50
N256 - ontwerp	98.26	96.07	3.04	1.50	3.43	0.45	0.23	0.50
N256 - ontwerp	97.75	94.91	3.69	1.83	4.14	0.85	0.42	0.95
N256 - ontwerp	98.37	96.25	2.91	1.44	3.29	0.39	0.19	0.45
N256 - ontwerp	94.98	88.20	5.92	2.84	6.66	4.56	2.18	5.13
N256 - ontwerp	95.19	88.66	5.76	2.75	6.48	4.31	2.06	4.86
N256 - ontwerp	95.32	88.96	5.61	2.67	6.31	4.20	2.00	4.73
N256 - ontwerp	95.55	89.46	5.31	2.53	5.99	4.04	1.92	4.56
N256 - ontwerp	95.32	88.96	5.61	2.67	6.31	4.20	2.00	4.73
N256 - ontwerp	95.32	88.96	5.61	2.67	6.31	4.20	2.00	4.73
N256 - ontwerp	95.32	88.96	5.61	2.67	6.31	4.20	2.00	4.73
N256 - ontwerp	95.32	88.96	5.61	2.67	6.31	4.20	2.00	4.73
N256 - ontwerp	95.32	88.96	5.61	2.67	6.31	4.20	2.00	4.73
N256 - ontwerp	95.55	89.46	5.31	2.53	5.99	4.04	1.92	4.56
N256 - ontwerp	95.55	89.46	5.31	2.53	5.99	4.04	1.92	4.56
N256 - ontwerp	95.55	89.46	5.31	2.53	5.99	4.04	1.92	4.56
N256 - ontwerp	95.32	88.96	5.61	2.67	6.31	4.20	2.00	4.73
N256 - ontwerp	95.55	89.46	5.31	2.53	5.99	4.04	1.92	4.56
N256 - ontwerp	97.41	93.70	4.66	2.17	5.29	0.90	0.42	1.01
N256 - ontwerp	94.24	86.59	5.75	2.78	6.46	6.18	2.98	6.95
N256 - ontwerp	94.96	88.16	5.85	2.80	6.59	4.68	2.24	5.25
N256 - ontwerp	94.78	87.78	5.98	2.87	6.73	4.89	2.35	5.49
N256 - ontwerp	94.96	88.16	5.85	2.80	6.59	4.68	2.24	5.25
N256 - ontwerp	94.78	87.78	5.98	2.87	6.73	4.89	2.35	5.49
N256 - ontwerp	97.99	95.42	3.16	1.56	3.56	0.90	0.45	1.02
N256 - ontwerp	98.14	95.42	3.34	1.54	3.79	0.70	0.32	0.79
N256 - ontwerp	96.71	92.00	4.23	2.03	4.94	2.62	1.26	3.06
N256 - ontwerp	95.32	88.96	5.61	2.67	6.31	4.20	2.00	4.73
N256 - ontwerp	95.55	89.46	5.31	2.53	5.99	4.04	1.92	4.56
N256 - ontwerp	94.78	87.78	5.98	2.87	6.73	4.89	2.35	5.49
N256 - ontwerp	94.96	88.16	5.85	2.80	6.59	4.68	2.24	5.25
N256 - ontwerp	94.78	87.78	5.98	2.87	6.73	4.89	2.35	5.49
N256 - ontwerp	94.96	88.16	5.85	2.80	6.59	4.68	2.24	5.25
N256 - ontwerp	95.19	88.66	5.76	2.75	6.48	4.31	2.06	4.86
N256 - ontwerp	94.98	88.20	5.92	2.84	6.66	4.56	2.18	5.13
N256 - ontwerp	96.62	91.78	4.15	1.99	4.85	2.89	1.39	3.37
N256 - ontwerp	98.26	95.68	2.98	1.41	3.49	0.70	0.33	0.82

Model: GPP model 2040 + ophoging Deltaweg
Groep: (hoofdgroep)
Lijst van Wegen, voor rekenmethode Geluid algemeen - Omgevingswet

Groep	Naam	Omschr.	Wegdek	Wegdek	V(LV(D))	Totaal aantal	%Int(D)	%Int(A)	%Int(N)	%LV(D)
N256 - ontwerp	N256		W1	Referentiewegdek	70	2721.76	6.74	2.94	0.92	93.83
N256 - ontwerp	N256		W1	Referentiewegdek	70	2386.44	6.74	2.93	0.92	92.79
N256 - ontwerp	N256		W1	Referentiewegdek	70	10957.20	6.69	2.98	0.98	96.02
N256 - ontwerp	N256		W1	Referentiewegdek	80	951.24	6.74	2.95	0.92	94.35
N256 - ontwerp	N256		W1	Referentiewegdek	80	900.84	6.74	2.94	0.92	93.35
N256 - ontwerp	N256		W1	Referentiewegdek	80	2629.24	6.74	2.94	0.92	93.83
N256 - ontwerp	N256		W1	Referentiewegdek	80	2609.48	6.73	2.96	0.92	94.83
N256 - ontwerp	A256		W1	Referentiewegdek	100	18646.32	6.70	2.94	0.99	93.15
N256 - ontwerp	A256		W1	Referentiewegdek	100	18505.12	6.70	2.94	0.99	92.96
N256 - ontwerp	A256		W1	Referentiewegdek	100	18505.12	6.70	2.94	0.99	92.96
N256 - ontwerp	A256		W1	Referentiewegdek	100	18646.32	6.70	2.94	0.99	93.15
N256 - ontwerp	N664		W1	Referentiewegdek	80	8533.10	6.87	3.10	0.64	95.86
N256 - ontwerp	N664		W1	Referentiewegdek	80	8533.10	6.87	3.10	0.64	95.86
N256 - ontwerp	N664		W1	Referentiewegdek	80	3458.98	6.87	3.11	0.64	96.31
N256 - ontwerp	N256		W1	Referentiewegdek	80	7610.72	6.71	2.87	1.00	88.57
N256 - ontwerp	N256		W1	Referentiewegdek	80	7610.72	6.71	2.87	1.00	88.57
N256 - ontwerp	N256		W1	Referentiewegdek	80	7547.96	6.71	2.87	1.00	88.52
N256 - ontwerp	N256		W1	Referentiewegdek	80	10245.28	6.75	2.89	0.93	89.92
N256 - ontwerp	N256		W1	Referentiewegdek	80	9847.92	6.75	2.88	0.93	89.51
N256 - ontwerp	N256		W1	Referentiewegdek	80	11576.28	6.75	2.89	0.93	90.20
N256 - ontwerp	N256		W1	Referentiewegdek	80	11903.44	6.75	2.90	0.93	90.65
N256 - ontwerp	N256		W1	Referentiewegdek	80	10245.28	6.75	2.89	0.93	89.92
N256 - ontwerp	N256		W1	Referentiewegdek	80	10245.28	6.75	2.89	0.93	89.92
N256 - ontwerp	N256		W1	Referentiewegdek	80	9847.92	6.75	2.88	0.93	89.51
N256 - ontwerp	N256		W1	Referentiewegdek	80	9847.92	6.75	2.88	0.93	89.51
N256 - ontwerp	N256		W1	Referentiewegdek	80	11576.28	6.75	2.89	0.93	90.20
N256 - ontwerp	N256		W1	Referentiewegdek	80	11576.28	6.75	2.89	0.93	90.20
N256 - ontwerp	N256		W1	Referentiewegdek	80	11903.44	6.75	2.90	0.93	90.65
N256 - ontwerp	N256		W1	Referentiewegdek	80	11903.44	6.75	2.90	0.93	90.65
N256 - ontwerp	N256		W1	Referentiewegdek	80	11903.44	6.75	2.90	0.93	90.65
N256 - ontwerp	N256		W1	Referentiewegdek	80	11576.28	6.75	2.89	0.93	90.20
N256 - ontwerp	N256		W1	Referentiewegdek	80	11576.28	6.75	2.89	0.93	90.20
N256 - ontwerp	N256		W1	Referentiewegdek	80	11576.28	6.75	2.89	0.93	90.20
N256 - ontwerp	N256		W1	Referentiewegdek	80	7073.36	6.76	2.86	0.93	88.06
N256 - ontwerp	N256		W1	Referentiewegdek	80	11903.44	6.75	2.90	0.93	90.65
N256 - ontwerp	N256		W1	Referentiewegdek	80	4830.08	6.74	2.95	0.92	94.44
N256 - ontwerp	N256		W1	Referentiewegdek	80	7610.72	6.71	2.87	1.00	88.57
N256 - ontwerp	N256		W1	Referentiewegdek	80	7547.96	6.71	2.87	1.00	88.52
N256 - ontwerp	N256		W1	Referentiewegdek	80	7547.96	6.71	2.87	1.00	88.52
N256 - ontwerp	N256		W1	Referentiewegdek	80	7610.72	6.71	2.87	1.00	88.57
N256 - ontwerp	N256		W1	Referentiewegdek	80	11576.28	6.75	2.89	0.93	90.20
N256 - ontwerp	N256		W1	Referentiewegdek	80	11576.28	6.75	2.89	0.93	90.20
N256 - ontwerp	N256		W1	Referentiewegdek	80	11903.44	6.75	2.90	0.93	90.65
N256 - ontwerp	N256		W1	Referentiewegdek	80	11576.28	6.75	2.89	0.93	90.20
N256 - ontwerp	N256		W1	Referentiewegdek	80	11903.44	6.75	2.90	0.93	90.65

Model: GPP model 2040 + ophoging Deltaweg
Groep: (hoofdgroep)
Lijst van Wegen, voor rekenmethode Geluid algemeen - Omgevingswet

Groep	%LV(A)	%LV(N)	%MV(D)	%MV(A)	%MV(N)	%ZV(D)	%ZV(A)	%ZV(N)
N256 - ontwerp	97.12	93.02	4.92	2.30	5.58	1.25	0.59	1.40
N256 - ontwerp	96.61	91.83	5.97	2.80	6.76	1.24	0.59	1.41
N256 - ontwerp	98.12	95.34	2.96	1.40	3.47	1.02	0.48	1.19
N256 - ontwerp	97.36	93.61	4.87	2.28	5.48	0.78	0.36	0.91
N256 - ontwerp	96.90	92.54	5.35	2.49	6.02	1.30	0.60	1.44
N256 - ontwerp	97.12	92.99	4.32	2.02	4.91	1.85	0.87	2.10
N256 - ontwerp	97.60	94.13	3.38	1.57	3.83	1.79	0.83	2.04
N256 - ontwerp	96.71	92.00	4.23	2.03	4.94	2.62	1.26	3.06
N256 - ontwerp	96.62	91.78	4.15	1.99	4.85	2.89	1.39	3.37
N256 - ontwerp	96.62	91.78	4.15	1.99	4.85	2.89	1.39	3.37
N256 - ontwerp	96.71	92.00	4.23	2.03	4.94	2.62	1.26	3.06
N256 - ontwerp	97.95	95.33	3.33	1.65	3.75	0.82	0.40	0.92
N256 - ontwerp	97.95	95.33	3.33	1.65	3.75	0.82	0.40	0.92
N256 - ontwerp	98.18	95.82	3.16	1.56	3.57	0.54	0.27	0.61
N256 - ontwerp	94.37	86.77	6.04	2.97	6.99	5.40	2.66	6.24
N256 - ontwerp	94.37	86.77	6.04	2.97	6.99	5.40	2.66	6.24
N256 - ontwerp	94.35	86.71	5.88	2.90	6.81	5.60	2.76	6.48
N256 - ontwerp	95.19	88.66	5.76	2.75	6.48	4.31	2.06	4.86
N256 - ontwerp	94.98	88.20	5.92	2.84	6.66	4.56	2.18	5.13
N256 - ontwerp	95.32	88.96	5.61	2.67	6.31	4.20	2.00	4.73
N256 - ontwerp	95.55	89.46	5.31	2.53	5.99	4.04	1.92	4.56
N256 - ontwerp	95.19	88.66	5.76	2.75	6.48	4.31	2.06	4.86
N256 - ontwerp	95.19	88.66	5.76	2.75	6.48	4.31	2.06	4.86
N256 - ontwerp	94.98	88.20	5.92	2.84	6.66	4.56	2.18	5.13
N256 - ontwerp	94.98	88.20	5.92	2.84	6.66	4.56	2.18	5.13
N256 - ontwerp	95.32	88.96	5.61	2.67	6.31	4.20	2.00	4.73
N256 - ontwerp	95.32	88.96	5.61	2.67	6.31	4.20	2.00	4.73
N256 - ontwerp	95.55	89.46	5.31	2.53	5.99	4.04	1.92	4.56
N256 - ontwerp	95.55	89.46	5.31	2.53	5.99	4.04	1.92	4.56
N256 - ontwerp	95.55	89.46	5.31	2.53	5.99	4.04	1.92	4.56
N256 - ontwerp	95.55	89.46	5.31	2.53	5.99	4.04	1.92	4.56
N256 - ontwerp	95.32	88.96	5.61	2.67	6.31	4.20	2.00	4.73
N256 - ontwerp	95.32	88.96	5.61	2.67	6.31	4.20	2.00	4.73
N256 - ontwerp	95.32	88.96	5.61	2.67	6.31	4.20	2.00	4.73
N256 - ontwerp	95.32	88.96	5.61	2.67	6.31	4.20	2.00	4.73
N256 - ontwerp	94.24	86.59	5.75	2.78	6.46	6.18	2.98	6.95
N256 - ontwerp	95.55	89.46	5.31	2.53	5.99	4.04	1.92	4.56
N256 - ontwerp	97.41	93.70	4.66	2.17	5.29	0.90	0.42	1.01
N256 - ontwerp	94.37	86.77	6.04	2.97	6.99	5.40	2.66	6.24
N256 - ontwerp	94.35	86.71	5.88	2.90	6.81	5.60	2.76	6.48
N256 - ontwerp	94.35	86.71	5.88	2.90	6.81	5.60	2.76	6.48
N256 - ontwerp	94.37	86.77	6.04	2.97	6.99	5.40	2.66	6.24
N256 - ontwerp	95.32	88.96	5.61	2.67	6.31	4.20	2.00	4.73
N256 - ontwerp	95.32	88.96	5.61	2.67	6.31	4.20	2.00	4.73
N256 - ontwerp	95.55	89.46	5.31	2.53	5.99	4.04	1.92	4.56
N256 - ontwerp	95.32	88.96	5.61	2.67	6.31	4.20	2.00	4.73
N256 - ontwerp	95.55	89.46	5.31	2.53	5.99	4.04	1.92	4.56

Bijlage 2

Titel	Modelinformatie woningniveau

Rapport: Lijst van model eigenschappen
Model: Geluid woningniveau gpp

Model eigenschap	
Omschrijving	Geluid woningniveau gpp
Verantwoordelijke	RWI
Rekenmethode	#-1|Geluid algemeen|Omgevingswet|
Aangemaakt door	RWI op 13-5-2026
Laatst ingezien door	RWI op 10-8-2026
Model aangemaakt met	Geomilieu V2025.2 rev 2
Periode definities	
- Dagperiode	07:00 - 19:00
- Avondperiode	19:00 - 23:00
- Nachtperiode	23:00 - 07:00
- Samengestelde periode	Lden
- Waarde	Gem(Dag, Avond + 5, Nacht + 10)
Coördinatensysteem	Amersfoort RD New (epsg:28992)
Resultaten	
- Detailniveau toetspunt resultaten	Groepsresultaten
- Detailniveau resultaten grids	Groepsresultaten
- Octaafresultaten ontvangers	Nee
Algemeen	
Standaard maaiveldhoogte	0
Rekenhoogte contouren	4
Modelinstellingen	
- Geluidstype	Industrie + Wegverkeer + Railverkeer + Windturbine
- Standaard bodemfactor [-]	0.7
- Meteorologische correctie	Ja
Optimalisatie	Industrie / Windturbine
- Zoekafstand [m]	--
- Max.refl.afstand [m]	--
- Dynamische foutmarge [dB]	--
- Max.refl.diepte [-]	1
- Clusteren gebouwen	Ja
- Verwijderen binnenwanden	Ja
Luchtdemping	Industrie / Windturbine
- Methode	Standaard
- Luchtdemping [dB/km]	0.02 / 0.07 / 0.25 / 0.76 / 1.63 / 2.86 / 6.23 / 19.00 / 67.40
Optimalisatie	Wegverkeer / Railverkeer
- Zoekafstand [m]	--
- Max.refl.afstand [m]	--
- Openingshoek [grd]	2
- Max.refl.diepte [-]	1
- Gebruik vereenvoudigde absorptiewaarde	Nee
- Geen reflectie als scherm meer dan 5° helt	Nee
Luchtdemping	Wegverkeer / Railverkeer
- Methode	Standaard
- Luchtdemping [dB/km]	0.00 / 0.00 / 0.00 / 1.00 / 2.00 / 4.00 / 10.00 / 23.00 / 58.00

Commentaar

Rapport: Lijst van model eigenschappen
Model: Geluid woningnvieau 2040 + ophoging Deltaweg

Model eigenschap	
Omschrijving	Geluid woningnvieau 2040 + ophoging Deltaweg
Verantwoordelijke	RWI
Rekenmethode	#-1|Geluid algemeen|Omgevingswet|
Aangemaakt door	RWI op 13-5-2026
Laatst ingezien door	RWI op 10-8-2026
Model aangemaakt met	Geomilieu V2025.2 rev 2
Periode definities	
- Dagperiode	07:00 - 19:00
- Avondperiode	19:00 - 23:00
- Nachtperiode	23:00 - 07:00
- Samengestelde periode	Lden
- Waarde	Gem(Dag, Avond + 5, Nacht + 10)
Coördinatensysteem	Amersfoort RD New (epsg:28992)
Resultaten	
- Detailniveau toetspunt resultaten	Groepsresultaten
- Detailniveau resultaten grids	Groepsresultaten
- Octaafresultaten ontvangers	Nee
Algemeen	
Standaard maaiveldhoogte	0
Rekenhoogte contouren	4
Modelinstellingen	
- Geluidstype	Industrie + Wegverkeer + Railverkeer + Windturbine
- Standaard bodemfactor [-]	0.7
- Meteorologische correctie	Ja
Optimalisatie	Industrie / Windturbine
- Zoekafstand [m]	--
- Max.refl.afstand [m]	--
- Dynamische foutmarge [dB]	--
- Max.refl.diepte [-]	1
- Clusteren gebouwen	Ja
- Verwijderen binnenwanden	Ja
Luchtdemping	Industrie / Windturbine
- Methode	Standaard
- Luchtdemping [dB/km]	0.02 / 0.07 / 0.25 / 0.76 / 1.63 / 2.86 / 6.23 / 19.00 / 67.40
Optimalisatie	Wegverkeer / Railverkeer
- Zoekafstand [m]	--
- Max.refl.afstand [m]	--
- Openingshoek [grd]	2
- Max.refl.diepte [-]	1
- Gebruik vereenvoudigde absorptiewaarde	Nee
- Geen reflectie als scherm meer dan 5° helt	Nee
Luchtdemping	Wegverkeer / Railverkeer
- Methode	Standaard
- Luchtdemping [dB/km]	0.00 / 0.00 / 0.00 / 1.00 / 2.00 / 4.00 / 10.00 / 23.00 / 58.00

Commentaar


Wegen
Bodemgebieden, Thema: Bodemfactor
0
0.3
0.7
1
Gebouwen
Schermen
0 m
400 m
schaal = 1 : 10000


Wegen
Bodemgebieden, Thema: Bodemfactor
0
0.3
0.7
1
Gebouwen
Schermen
0 m
400 m
schaal = 1 : 10000

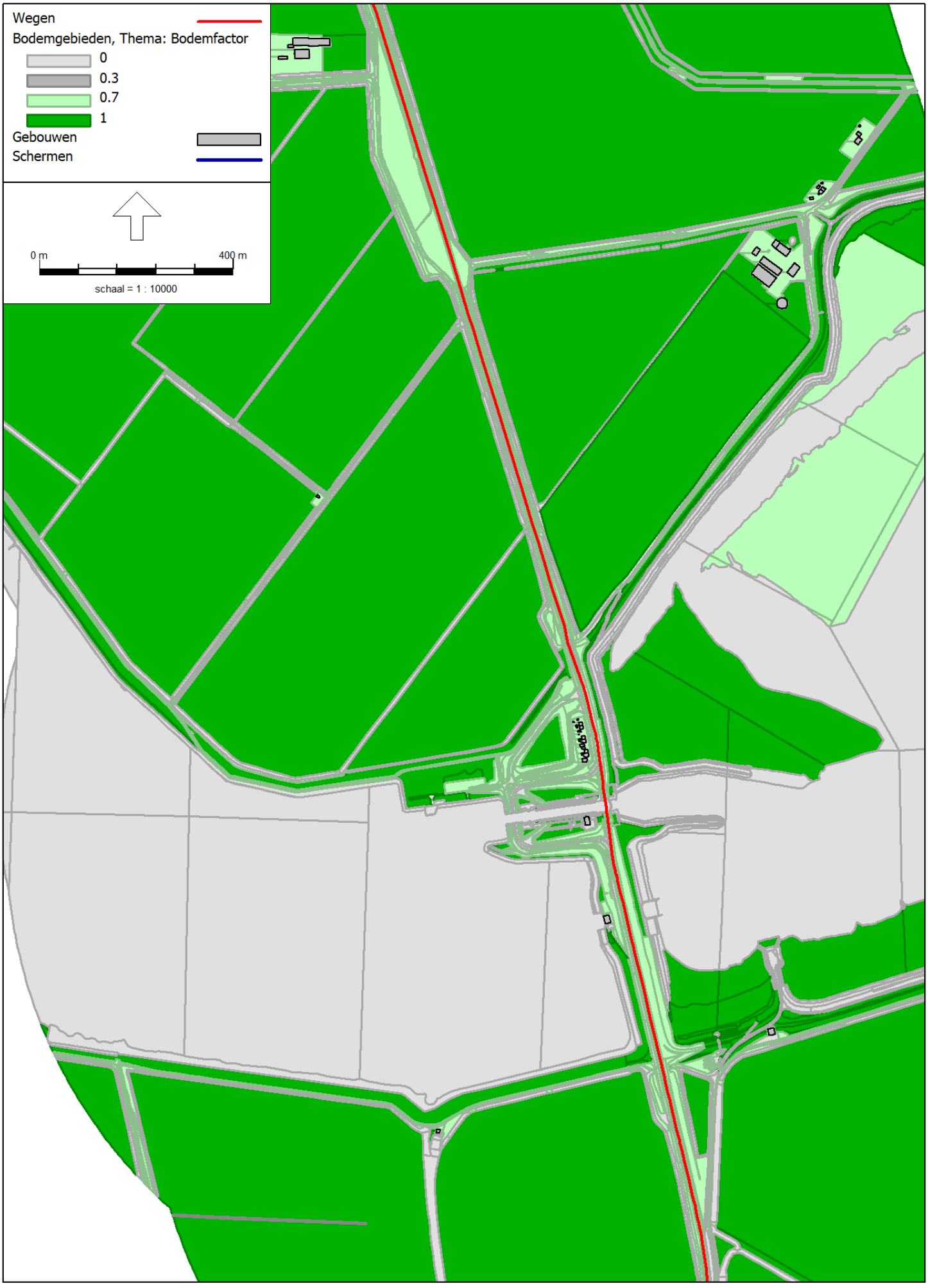
Wegen
Bodemgebieden, Thema: Bodemfactor
0
0.3
0.7
1
Gebouwen
Schermen
0 m
400 m
schaal = 1 : 10000

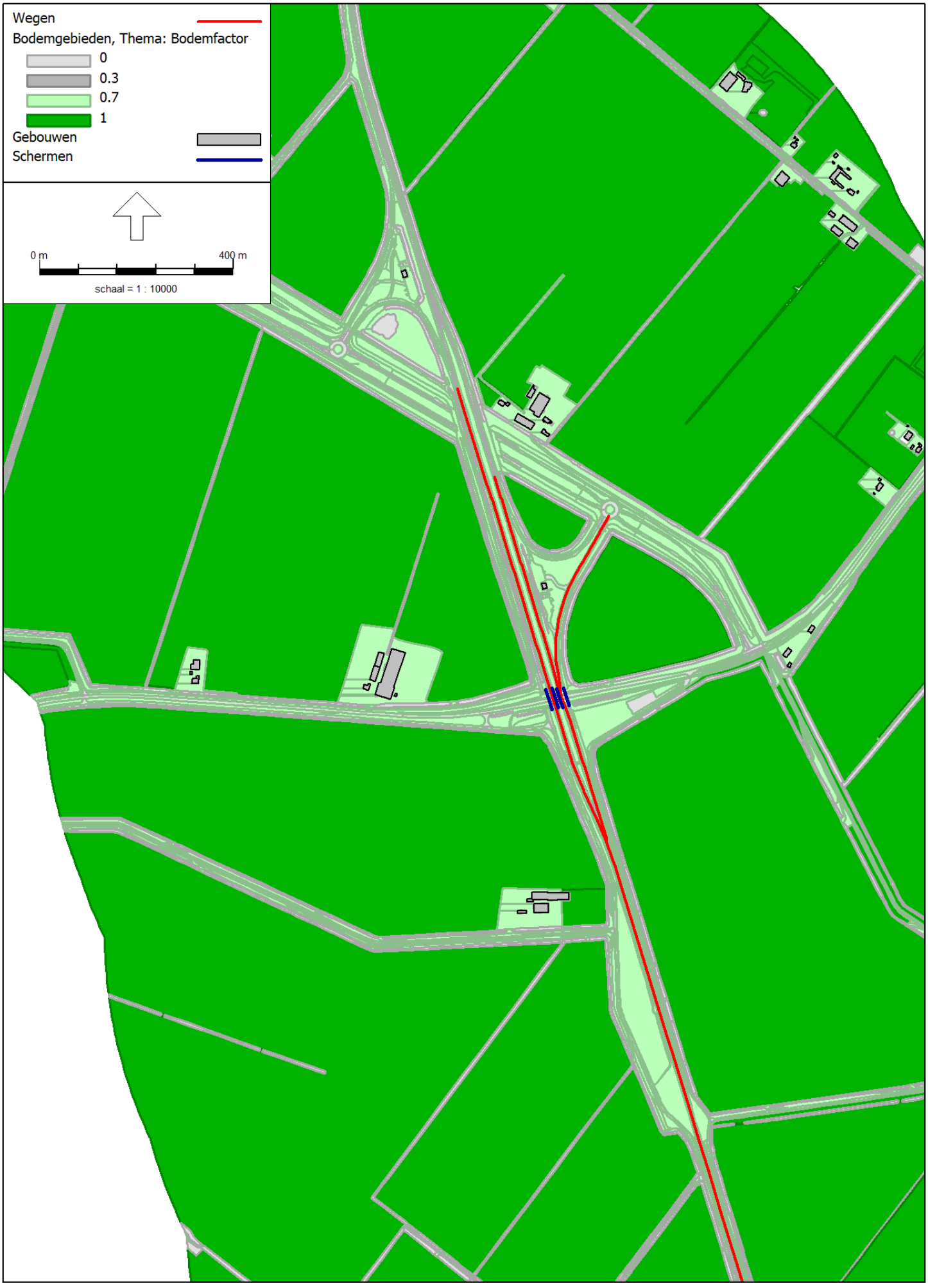
Wegen
Bodemgebieden, Thema: Bodemfactor
0
0.3
0.7
1
Gebouwen
Schermen
0 m
400 m
schaal = 1 : 10000

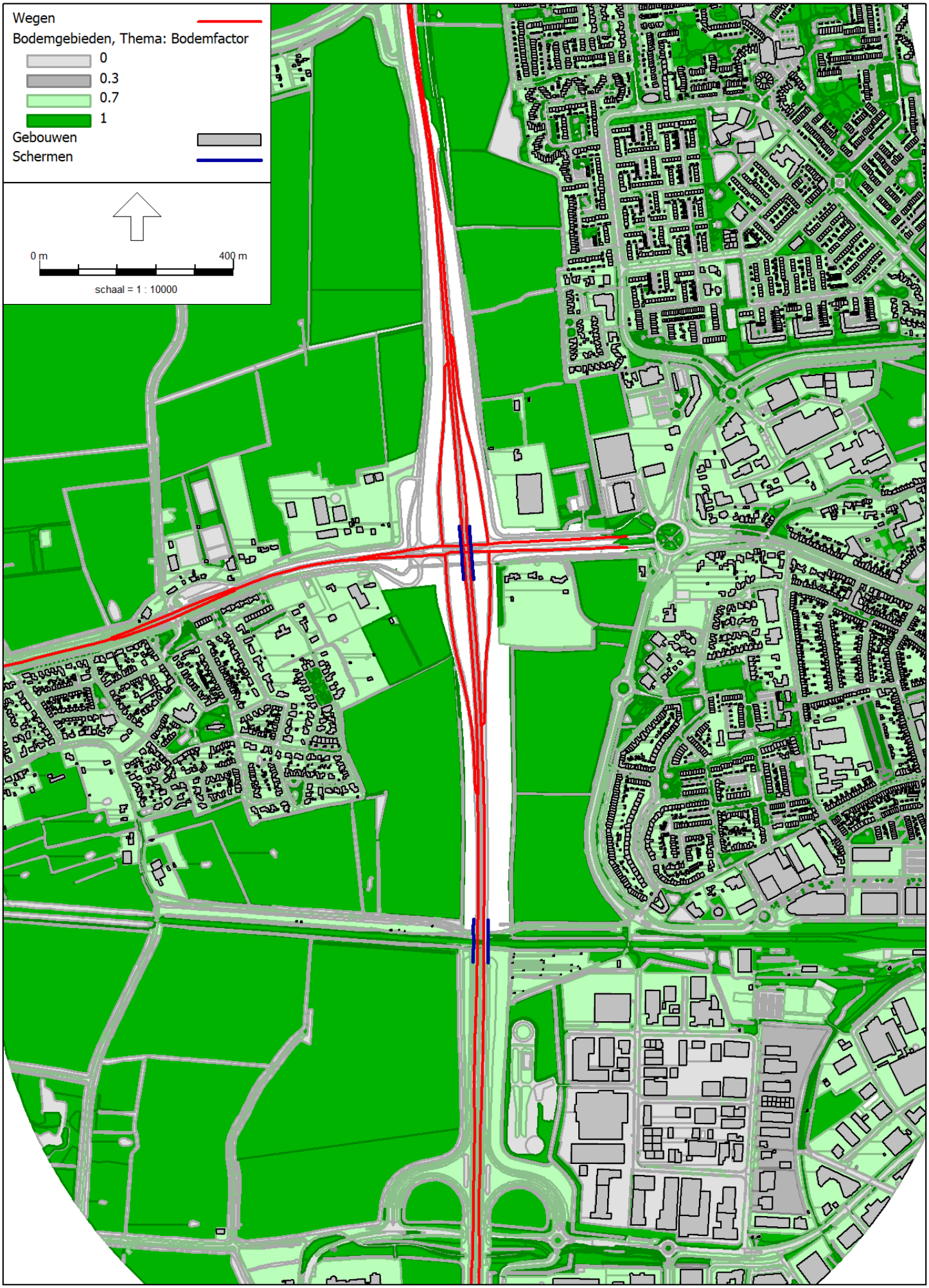
Wegen
Bodemgebieden, Thema: Bodemfactor
0
0.3
0.7
1
Gebouwen
Schermen
0 m
400 m
schaal = 1 : 10000

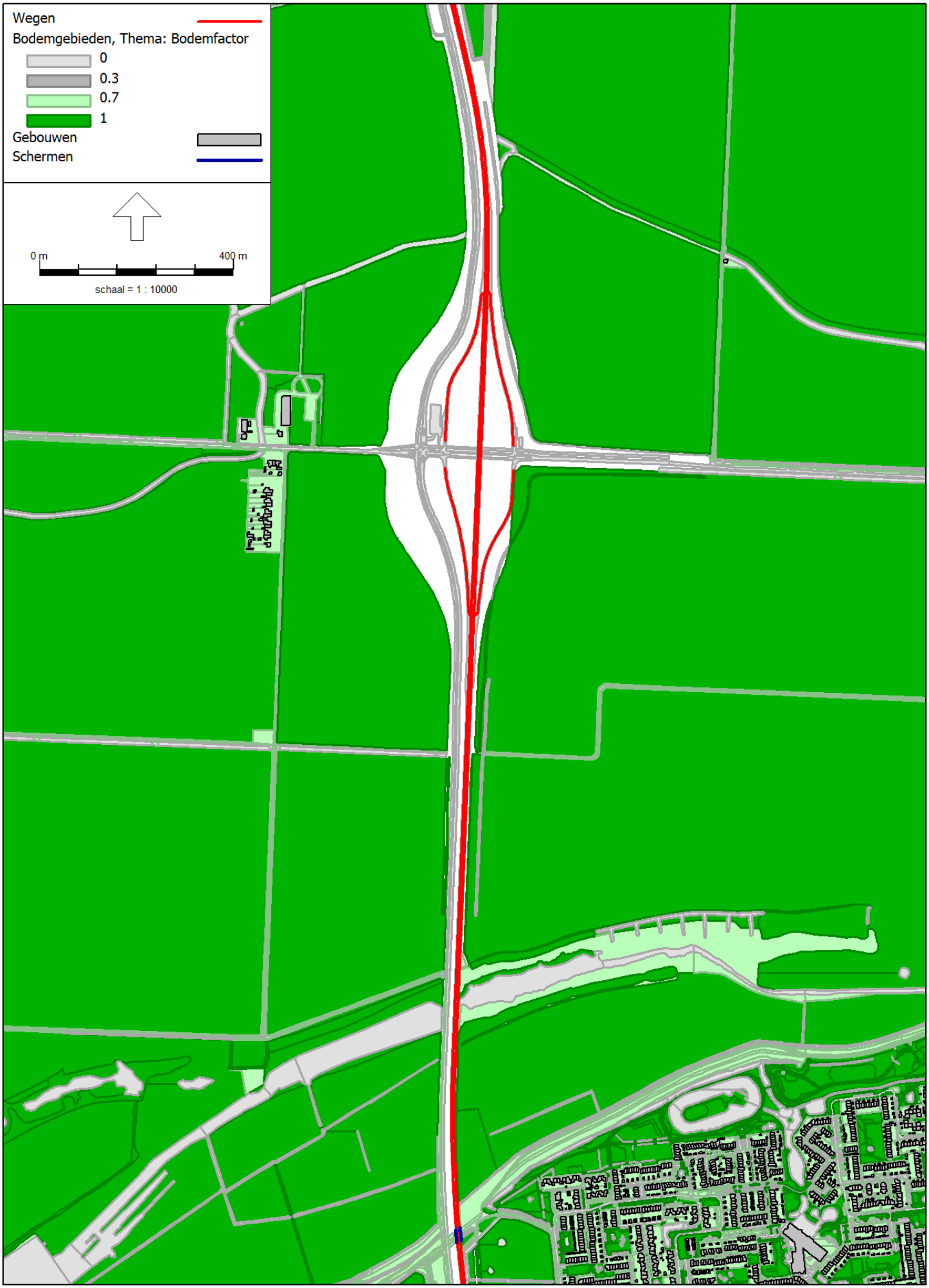
Wegen
Bodemgebieden, Thema: Bodemfactor
0
0.3
0.7
1
Gebouwen
Schermen
0 m
400 m
schaal = 1 : 10000


Wegen
Bodemgebieden, Thema: Bodemfactor
0
0.3
0.7
1
Gebouwen
Schermen
0 m
400 m
schaal = 1 : 10000

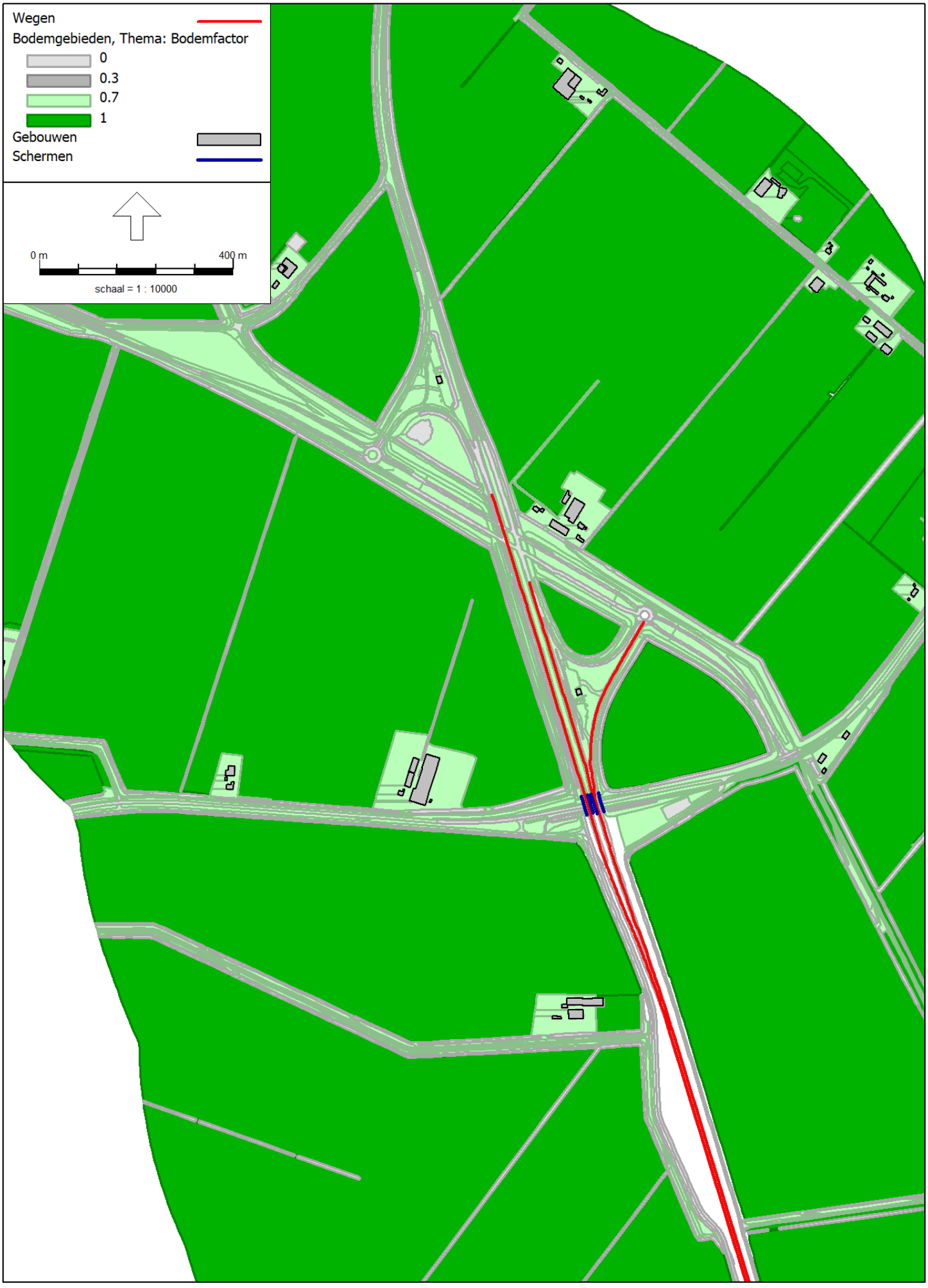
Wegen
Bodemgebieden, Thema: Bodemfactor
0
0.3
0.7
1
Gebouwen
Schermen
0 m
400 m
schaal = 1 : 10000


Wegen
Toetspunten
Gebouwen
Schermen
0 m
100 m
schaal = 1 : 3000
Middelburgsestraat
Ringbaan West
Fluitekruidstraat
Klaverpad
Bankertstraat
Evertsenstraat
Vogelwikkestraat
J.P. Coenstraat
Jacob Roggeveenstraat
Korenbloemstraat
Jan van Brakelstraat
Zuidvlietstraat
Heemskerkstraat
Lorentzstraat
Marconistraat
Duizendbladstraat
T0089
T0088
T0090
T0091
T0115
T0114
T0113
T0112
T0110
T0108
T0106
T0081
T0080
T0087
T0086
T0079
T0078
T0085
T0084
T0083
T0082
T0077
T0075
T0074
T0070
T0068
T0066
T0064
T0062
T0058
T0051
T0041
T0039
T0037
T0033
T0031
T0029
T0027
T0025
T0022
T0020
T0009
T0002
T0001

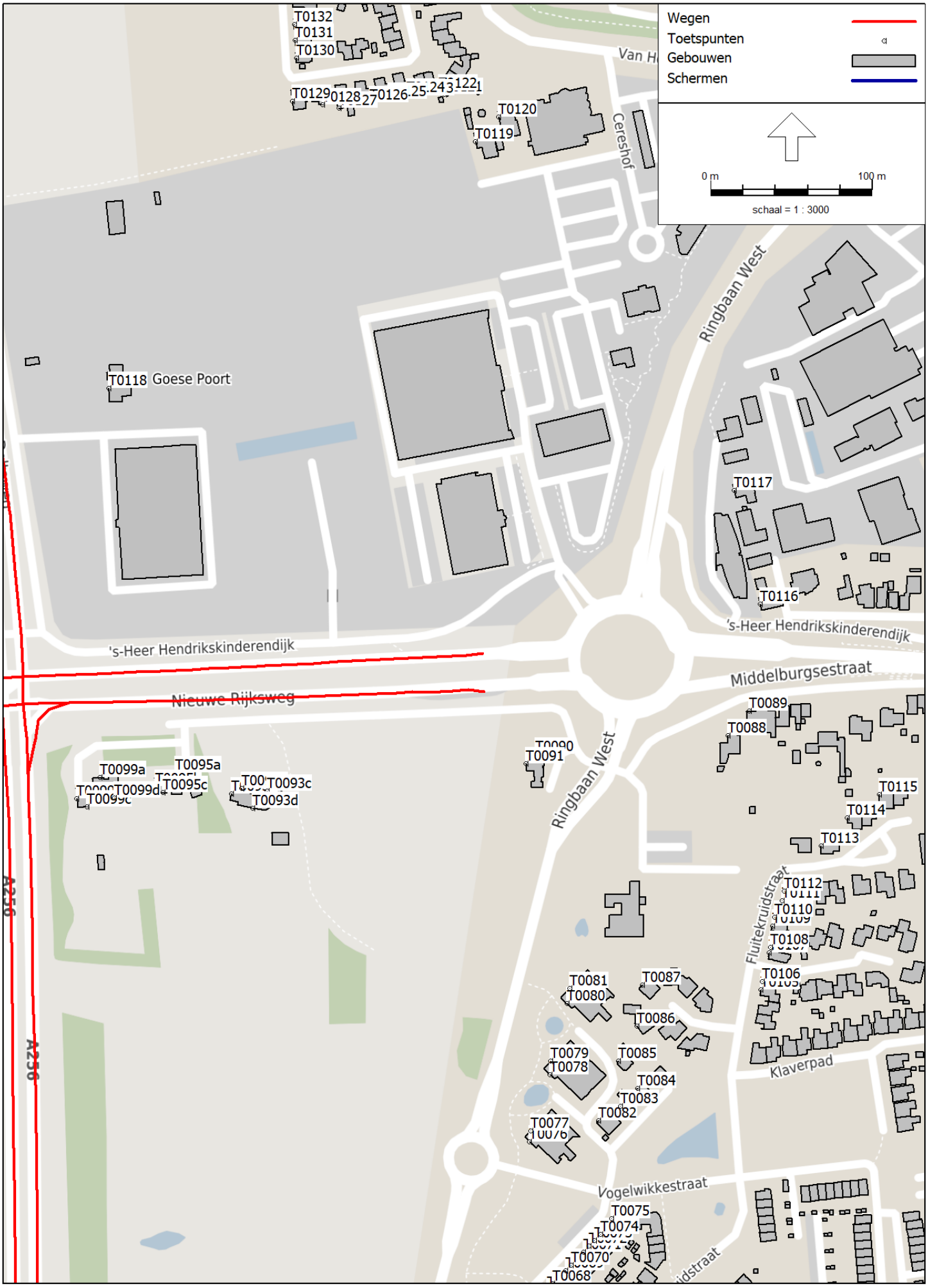
Wegen
Toetspunten
Gebouwen
Schermen
0 m
100 m
schaal = 1 : 3000
T0132
T0131
T0130
T0129
T0128
T0127
T0126
T0125
T0124
T0123
T0122
T0121
T0120
T0119
Cereshof
Van H
Ringbaan West
T0118 Goese Poort
T0117
T0116
's-Heer Hendrikskinderendijk
Middelburgsestraat
Nieuwe Rijksweg
T0099a
T0095a
T0095c
T0099d
T0099c
T0093c
T0093d
T0090
T0091
Ringbaan West
T0089
T0088
T0115
T0114
T0113
T0112
T0110
T0108
Fluitekruidstraat
T0106
T0081
T0080
T0087
T0086
T0079
T0078
T0085
T0084
T0083
T0082
T0077
T0076
Klaverpad
Vogelwikkestraat
T0075
T0074
T0070
T0068
A256
A256

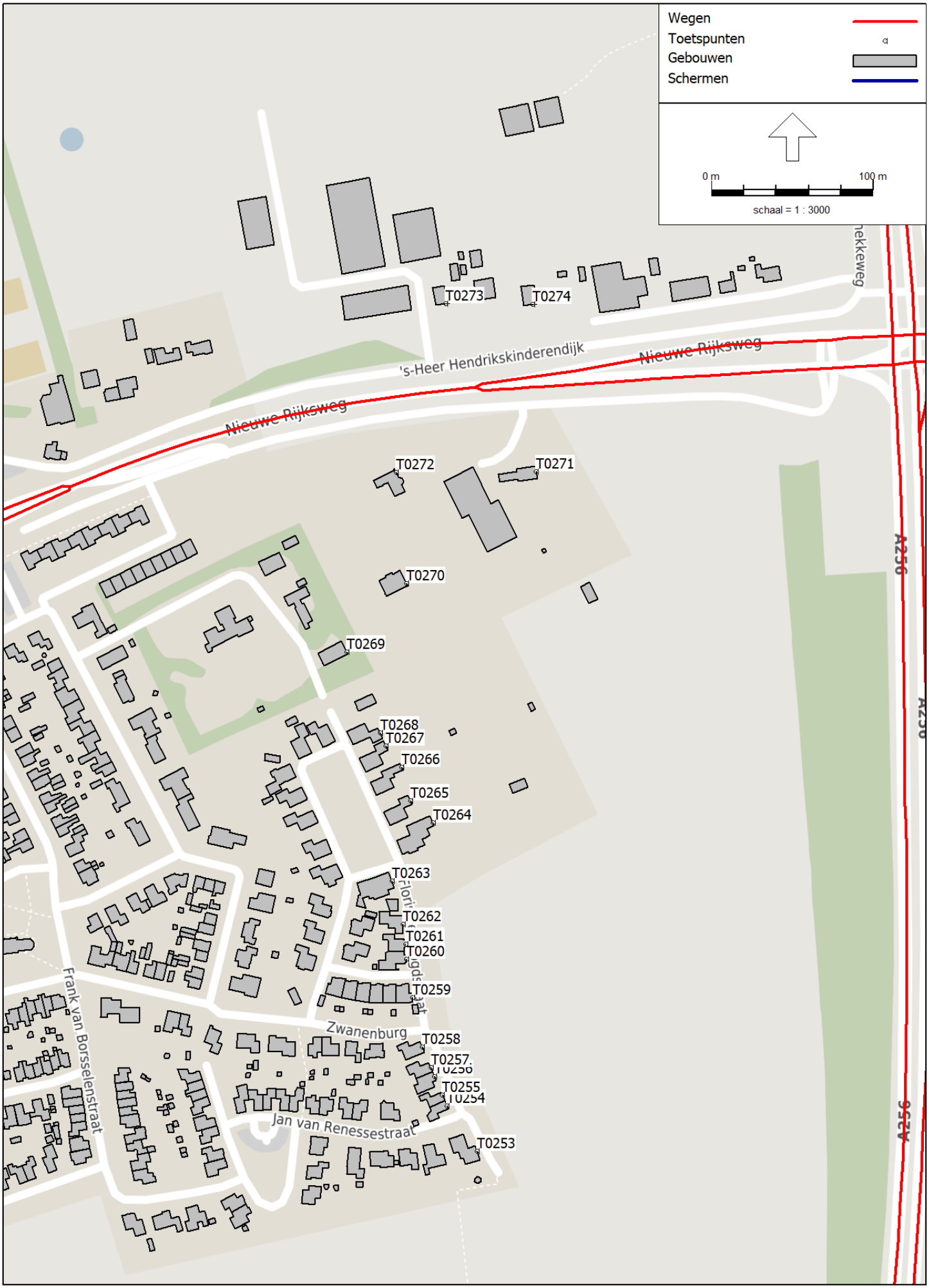
Wegen
Toetspunten
Gebouwen
Schermen
0 m
100 m
schaal = 1 : 3000
T0273
T0274
's-Heer Hendrikskinderendijk
Nieuwe Rijksweg
Nieuwe Rijksweg
T0272
T0271
T0270
T0269
T0268
T0267
T0266
T0265
T0264
T0263
T0262
T0261
T0260
T0259
Zwanenburg
T0258
T0257
T0256
T0255
T0254
Jan van Renessestraat
T0253
Frank van Borsselenstraat
A256
A256
A256

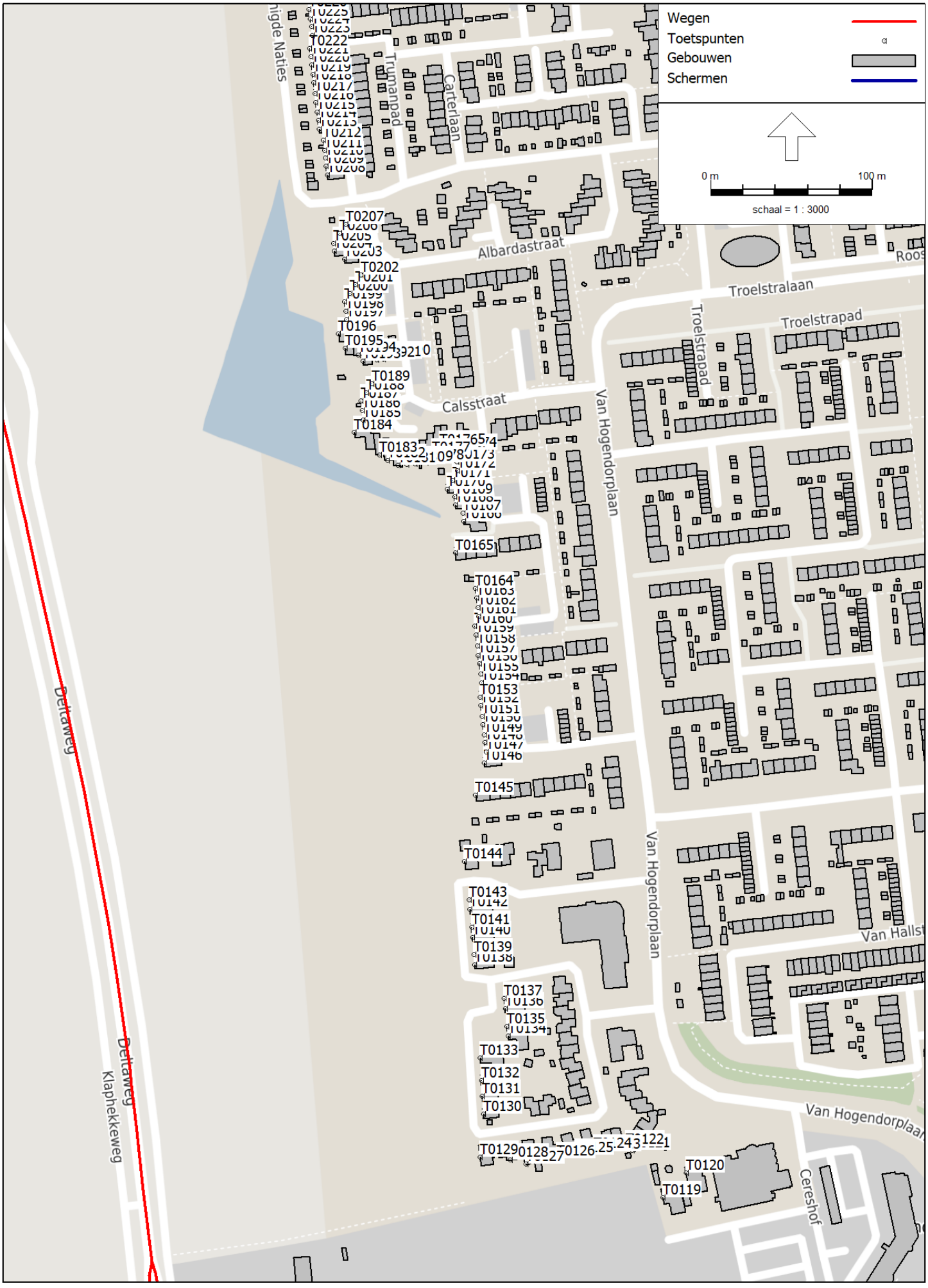
Wegen
Toetspunten
Gebouwen
Schermen
0 m
100 m
schaal = 1 : 3000
Albardastraat
Troelstralaan
Troelstrapad
Troelstrapad
Calsstraat
Van Hogendorplaan
Van Hogendorplaan
Van Hogendorplaan
Deltaweg
Deltaweg
Klaphekkeweg
Carterlaan
Trumanpad
Cereshof
T0222
T0207
T0202
T0196
T0195
T0189
T0184
T0183
T0165
T0164
T0153
T0145
T0144
T0143
T0141
T0139
T0137
T0135
T0133
T0132
T0131
T0130
T0129
T0128
T0127
T0126
T0125
T0124
T0123
T0122
T0121
T0120
T0119

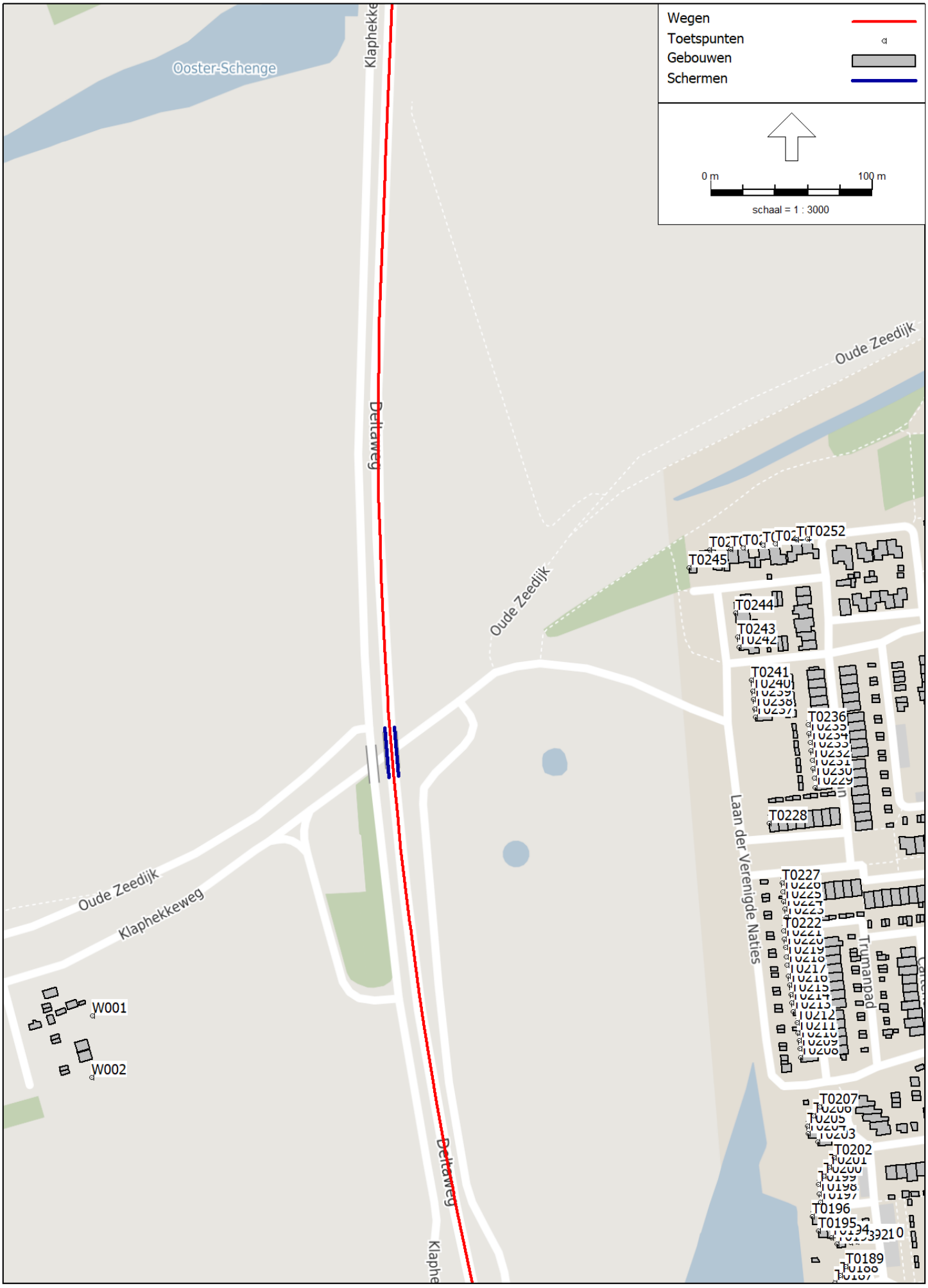
Wegen
Toetspunten
Gebouwen
Schermen
0 m
100 m
schaal = 1 : 3000
Ooster-Schenge
Klaphekke
Deltaweg
Oude Zeedijk
Oude Zeedijk
Oude Zeedijk
Klaphekkeweg
Laan der Verenigde Naties
Trumanpad
Deltaweg
Klaphe
T0252
T0245
T0244
T0243
T0241
T0236
T0228
T0227
T0222
T0207
T0202
T0196
T0195
T0189
W001
W002

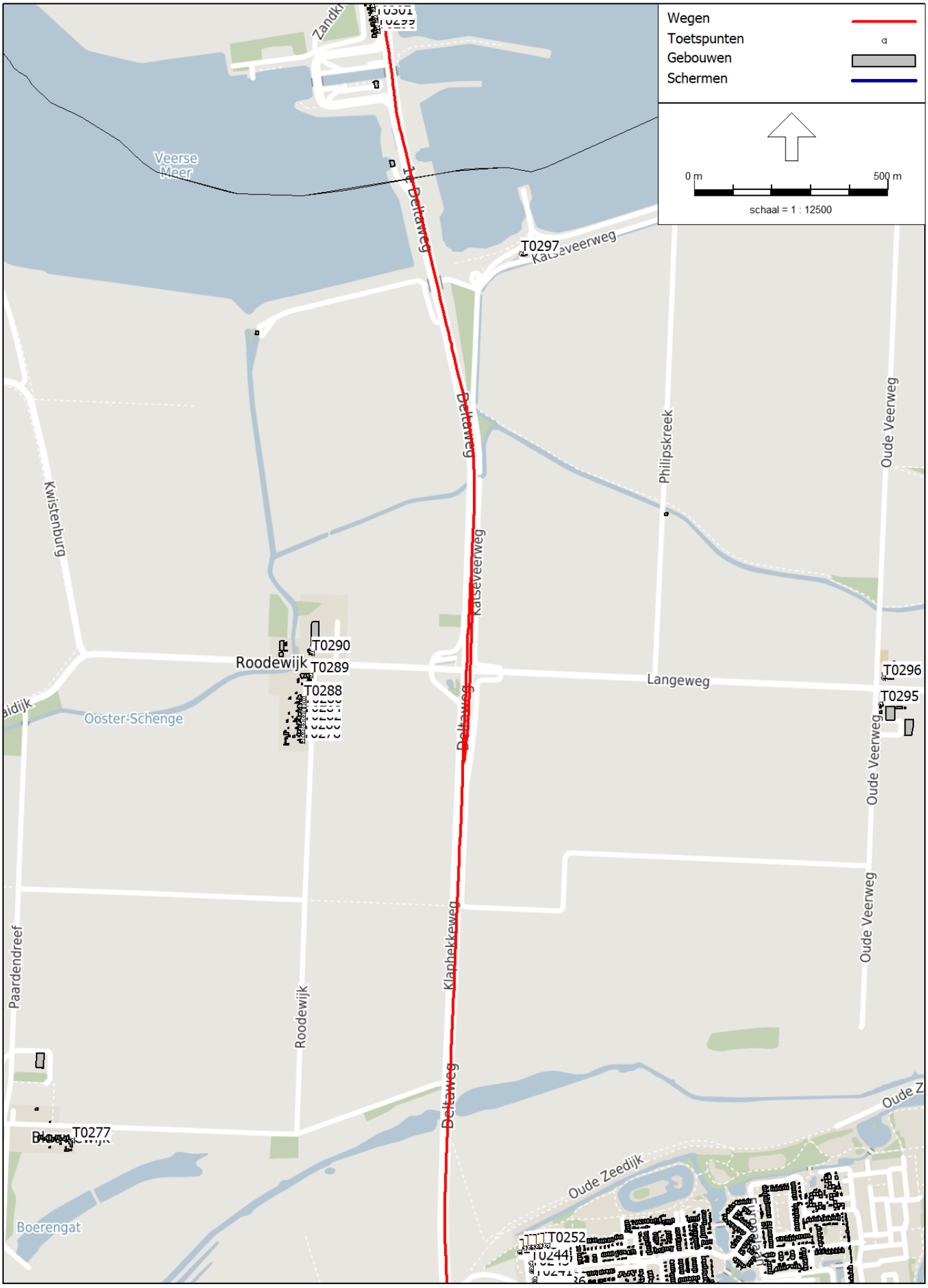
Wegen
Toetspunten
Gebouwen
Schermen
0 m
500 m
schaal = 1 : 12500
Veerse Meer
Deltaweg
Katseveerweg
T0297
Philipskreek
Oude Veerweg
Kwistenburg
T0290
Roodewijk
T0289
T0288
Ooster-Schenge
Langeweg
T0296
T0295
Paardendreef
Klaphekkeweg
Roodewijk
T0277
Oude Zeedijk
Boerengat
T0252


Wegen
Toetspunten
Gebouwen
Schermen
0 m
500 m
schaal = 1 : 12500
T0310
T0309
T0307
T0308
T0306
T0304
T0303
Oost-westweg
Provincialeweg
Veerhavenweg
Oudedijk
Emelissedijk
1e Deltaweg
Boomdijk
Katseveerweg
Zeedijk
Huisdijk
Krukweg
Zandkreek
Veerse Meer
Oosterscheldedijk
Steenoord

Model: Geluid woningniveau gpp
Groep: (hoofdgroep)
Lijst van Toetspunten, voor rekenmethode Geluid algemeen - Omgevingswet

Naam	Omschr.	Maaiveld	Hdef.	Namespace	LokaalID	Versie	Hoogte A	Hoogte B
T0001	Akkerdistelstraat 3 - 55 [27]	-0.68	Relatief				2.00	5.00
T0002	Akkerdistelstraat 3 - 55 [27]	-0.70	Relatief				2.00	5.00
T0003	Duizendbladstraat 1	-0.59	Relatief				2.00	5.00
T0004	Duizendbladstraat 3	-0.58	Relatief				2.00	5.00
T0005	Duizendbladstraat 5	-0.57	Relatief				2.00	5.00
T0006	Duizendbladstraat 7	-0.55	Relatief				2.00	5.00
T0007	Duizendbladstraat 9	-0.54	Relatief				2.00	5.00
T0008	Duizendbladstraat 11	-0.51	Relatief				2.00	5.00
T0009	Duizendbladstraat 13	-0.49	Relatief				2.00	5.00
T0010	Duizendbladstraat 15	-0.54	Relatief				2.00	5.00
T0011	Duizendbladstraat 17	-0.55	Relatief				2.00	5.00
T0012	Duizendbladstraat 19	-0.57	Relatief				2.00	5.00
T0013	Duizendbladstraat 21	-0.58	Relatief				2.00	5.00
T0014	Duizendbladstraat 23	-0.59	Relatief				2.00	5.00
T0015	Duizendbladstraat 25	-0.60	Relatief				2.00	5.00
T0016	Duizendbladstraat 27	-0.61	Relatief				2.00	5.00
T0017	Duizendbladstraat 29	-0.62	Relatief				2.00	5.00
T0018	Duizendbladstraat 31	-0.63	Relatief				2.00	5.00
T0019	Duizendbladstraat 33	-0.65	Relatief				2.00	5.00
T0020	Duizendbladstraat 35	-0.66	Relatief				2.00	5.00
T0021	Duizendbladstraat 37	-0.67	Relatief				2.00	5.00
T0022	Duizendbladstraat 39	-0.67	Relatief				2.00	5.00
T0023	Duizendbladstraat 41	-0.66	Relatief				2.00	5.00
T0024	Duizendbladstraat 43	-0.66	Relatief				2.00	5.00
T0025	Duizendbladstraat 45	-0.66	Relatief				2.00	5.00
T0026	Duizendbladstraat 47	-0.65	Relatief				2.00	5.00
T0027	Duizendbladstraat 49	-0.65	Relatief				2.00	5.00
T0028	Duizendbladstraat 51	-0.65	Relatief				2.00	5.00
T0029	Duizendbladstraat 53	-0.64	Relatief				2.00	5.00
T0030	Duizendbladstraat 55	-0.64	Relatief				2.00	5.00
T0031	Duizendbladstraat 57	-0.64	Relatief				2.00	5.00
T0032	Duizendbladstraat 59	-0.60	Relatief				2.00	5.00
T0033	Duizendbladstraat 61	-0.60	Relatief				2.00	5.00
T0034	Duizendbladstraat 63	-0.59	Relatief				2.00	5.00
T0035	Duizendbladstraat 65	-0.58	Relatief				2.00	5.00
T0036	Duizendbladstraat 67	-0.57	Relatief				2.00	5.00
T0037	Duizendbladstraat 69	-0.56	Relatief				2.00	5.00
T0038	Duizendbladstraat 71	-0.55	Relatief				2.00	5.00
T0039	Duizendbladstraat 73	-0.55	Relatief				2.00	5.00
T0040	Duizendbladstraat 75	-0.54	Relatief				2.00	5.00
T0041	Duizendbladstraat 77	-0.53	Relatief				2.00	5.00
T0042	Duizendbladstraat 79	-0.52	Relatief				2.00	5.00
T0043	Duizendbladstraat 81	-0.51	Relatief				2.00	5.00
T0044	Duizendbladstraat 83	-0.51	Relatief				2.00	5.00
T0045	Duizendbladstraat 85	-0.51	Relatief				2.00	5.00
T0046	Duizendbladstraat 87	-0.50	Relatief				2.00	5.00
T0047	Duizendbladstraat 89	-0.51	Relatief				2.00	5.00
T0048	Duizendbladstraat 91	-0.51	Relatief				2.00	5.00
T0049	Duizendbladstraat 93	-0.51	Relatief				2.00	5.00
T0050	Duizendbladstraat 95	-0.51	Relatief				2.00	5.00
T0051	Duizendbladstraat 97	-0.50	Relatief				2.00	5.00
T0052	Pinksterbloemstraat 19, 21, 23, 25	-0.54	Relatief				2.00	5.00
T0053	Pinksterbloemstraat 19, 21, 23, 25	-0.55	Relatief				2.00	5.00
T0054	Pinksterbloemstraat 19, 21, 23, 25	-0.50	Relatief				2.00	5.00
T0055	Pinksterbloemstraat 19, 21, 23, 25	-0.45	Relatief				2.00	5.00
T0056	Pinksterbloemstraat 27	-0.42	Relatief				2.00	5.00
T0057	Pinksterbloemstraat 29	-0.38	Relatief				2.00	5.00
T0058	Pinksterbloemstraat 31	-0.36	Relatief				2.00	5.00
T0059	Pinksterbloemstraat 33	-0.47	Relatief				2.00	5.00
T0060	Pinksterbloemstraat 35	-0.47	Relatief				2.00	5.00
T0061	Pinksterbloemstraat 37	-0.46	Relatief				2.00	5.00
T0062	Pinksterbloemstraat 39	-0.46	Relatief				2.00	5.00
T0063	Pinksterbloemstraat 41	-0.44	Relatief				2.00	5.00
T0064	Pinksterbloemstraat 43	-0.44	Relatief				2.00	5.00

Model: Geluid woningniveau gpp
Groep: (hoofdgroep)
Lijst van Toetspunten, voor rekenmethode Geluid algemeen - Omgevingswet

Naam	Hoogte C	Hoogte D	Hoogte E	Hoogte F	Gevel
T0001	8.00	11.00	--	--	Ja
T0002	8.00	11.00	--	--	Ja
T0003	8.00	--	--	--	Ja
T0004	8.00	--	--	--	Ja
T0005	8.00	--	--	--	Ja
T0006	8.00	--	--	--	Ja
T0007	8.00	--	--	--	Ja
T0008	8.00	--	--	--	Ja
T0009	8.00	--	--	--	Ja
T0010	8.00	--	--	--	Ja
T0011	8.00	--	--	--	Ja
T0012	8.00	--	--	--	Ja
T0013	8.00	--	--	--	Ja
T0014	8.00	--	--	--	Ja
T0015	8.00	--	--	--	Ja
T0016	8.00	--	--	--	Ja
T0017	8.00	--	--	--	Ja
T0018	8.00	--	--	--	Ja
T0019	8.00	--	--	--	Ja
T0020	8.00	--	--	--	Ja
T0021	8.00	--	--	--	Ja
T0022	8.00	--	--	--	Ja
T0023	8.00	--	--	--	Ja
T0024	8.00	--	--	--	Ja
T0025	8.00	--	--	--	Ja
T0026	8.00	--	--	--	Ja
T0027	8.00	--	--	--	Ja
T0028	8.00	--	--	--	Ja
T0029	8.00	--	--	--	Ja
T0030	8.00	--	--	--	Ja
T0031	8.00	--	--	--	Ja
T0032	8.00	--	--	--	Ja
T0033	8.00	--	--	--	Ja
T0034	8.00	--	--	--	Ja
T0035	8.00	--	--	--	Ja
T0036	8.00	--	--	--	Ja
T0037	8.00	--	--	--	Ja
T0038	8.00	--	--	--	Ja
T0039	8.00	--	--	--	Ja
T0040	8.00	--	--	--	Ja
T0041	8.00	--	--	--	Ja
T0042	8.00	--	--	--	Ja
T0043	8.00	--	--	--	Ja
T0044	8.00	--	--	--	Ja
T0045	8.00	--	--	--	Ja
T0046	8.00	--	--	--	Ja
T0047	8.00	--	--	--	Ja
T0048	8.00	--	--	--	Ja
T0049	8.00	--	--	--	Ja
T0050	8.00	--	--	--	Ja
T0051	8.00	--	--	--	Ja
T0052	8.00	--	--	--	Ja
T0053	8.00	--	--	--	Ja
T0054	8.00	--	--	--	Ja
T0055	8.00	--	--	--	Ja
T0056	8.00	--	--	--	Ja
T0057	8.00	--	--	--	Ja
T0058	8.00	--	--	--	Ja
T0059	8.00	--	--	--	Ja
T0060	8.00	--	--	--	Ja
T0061	8.00	--	--	--	Ja
T0062	8.00	--	--	--	Ja
T0063	8.00	--	--	--	Ja
T0064	8.00	--	--	--	Ja

Model: Geluid woningniveau gpp
Groep: (hoofdgroep)
Lijst van Toetspunten, voor rekenmethode Geluid algemeen - Omgevingswet

Naam	Omschr.	Maaiveld	Hdef.	Namespace	LokaalID	Versie	Hoogte A	Hoogte B
T0065	Pinksterbloemstraat 45	-0.43	Relatief				2.00	5.00
T0066	Pinksterbloemstraat 47	-0.42	Relatief				2.00	5.00
T0067	Pinksterbloemstraat 49	-0.41	Relatief				2.00	5.00
T0068	Pinksterbloemstraat 51	-0.41	Relatief				2.00	5.00
T0069	Pinksterbloemstraat 53	-0.39	Relatief				2.00	5.00
T0070	Pinksterbloemstraat 55	-0.39	Relatief				2.00	5.00
T0071	Pinksterbloemstraat 57	-0.38	Relatief				2.00	5.00
T0072	Pinksterbloemstraat 59	-0.37	Relatief				2.00	5.00
T0073	Pinksterbloemstraat 61	-0.37	Relatief				2.00	5.00
T0074	Pinksterbloemstraat 63	-0.34	Relatief				2.00	5.00
T0075	Vogelwikkestraat 20	-0.29	Relatief				2.00	5.00
T0076	Weegbreepad 2 - 30 [16]	0.08	Relatief				2.00	5.00
T0077	Weegbreepad 2 - 30 [16]	0.12	Relatief				2.00	5.00
T0078	Weegbreepad 32 - 56A [14]	0.23	Relatief				2.00	5.00
T0079	Weegbreepad 32 - 56A [14]	0.20	Relatief				2.00	5.00
T0080	Weegbreepad 58 - 86 [16]	0.26	Relatief				2.00	5.00
T0081	Weegbreepad 58 - 86 [16]	-0.30	Relatief				2.00	5.00
T0082	Weegbreepad 1	0.27	Relatief				2.00	5.00
T0083	Weegbreepad 3	0.18	Relatief				2.00	5.00
T0084	Weegbreepad 5	0.23	Relatief				2.00	5.00
T0085	Weegbreepad 9	0.29	Relatief				2.00	5.00
T0086	Ratelaarstraat 3	-0.60	Relatief				2.00	--
T0087	Ratelaarstraat 4	-0.52	Relatief				2.00	5.00
T0088	's-Heer Hendrikskinderendijk 94	0.59	Relatief				2.00	5.00
T0089	's-Heer Hendrikskinderendijk 92	0.69	Relatief				2.00	5.00
T0090	's-Heer Hendrikskinderendijk 104	1.16	Relatief				2.00	5.00
T0091	's-Heer Hendrikskinderendijk 104	0.89	Relatief				2.00	5.00
T0093a	's-Heer Hendrikskinderendijk 118	0.80	Relatief				2.00	5.00
T0095a	's-Heer Hendrikskinderendijk 120	0.80	Relatief				2.00	5.00
T0095b	's-Heer Hendrikskinderendijk 120	0.80	Relatief				2.00	5.00
T0099a	's-Heer Hendrikskinderendijk 122	0.80	Relatief				2.00	5.00
T0099b	's-Heer Hendrikskinderendijk 122	0.80	Relatief				2.00	5.00
T0105	Fluitekruidstraat 129	-0.02	Relatief				2.00	5.00
T0106	Fluitekruidstraat 131	0.03	Relatief				2.00	5.00
T0107	Fluitekruidstraat 133	0.00	Relatief				2.00	5.00
T0108	Fluitekruidstraat 135	0.03	Relatief				2.00	5.00
T0109	Fluitekruidstraat 137	0.10	Relatief				2.00	5.00
T0110	Fluitekruidstraat 139	0.13	Relatief				2.00	5.00
T0111	Fluitekruidstraat 141	0.22	Relatief				2.00	5.00
T0112	Fluitekruidstraat 143	0.26	Relatief				2.00	5.00
T0113	Fluitekruidstraat 102	0.43	Relatief				2.00	5.00
T0114	Fluitekruidstraat 106	0.49	Relatief				2.00	5.00
T0115	Fluitekruidstraat 110	0.50	Relatief				2.00	5.00
T0116	's-Heer Hendrikskinderendijk 101	0.36	Relatief				2.00	5.00
T0117	Ringbaan West 1	1.28	Relatief				2.00	--
T0118	De Puyeweg 3	0.26	Relatief				2.00	--
T0119	Mansholtlaan 5	-0.53	Relatief				2.00	5.00
T0120	Mansholtlaan 3	-0.58	Relatief				2.00	5.00
T0121	Dr.W.Dreeslaan 10	-0.82	Relatief				2.00	5.00
T0122	Dr.W.Dreeslaan 12	-0.73	Relatief				2.00	5.00
T0123	Dr.W.Dreeslaan 14	-0.42	Relatief				2.00	5.00
T0124	Dr.W.Dreeslaan 16	-0.48	Relatief				2.00	5.00
T0125	Dr.W.Dreeslaan 18	-0.60	Relatief				2.00	5.00
T0126	Dr.W.Dreeslaan 20	-0.60	Relatief				2.00	5.00
T0127	Dr.W.Dreeslaan 22	-0.88	Relatief				2.00	5.00
T0128	Dr.W.Dreeslaan 24	-0.89	Relatief				2.00	5.00
T0129	Dr.W.Dreeslaan 28	-0.72	Relatief				2.00	--
T0130	Dr.W.Dreeslaan 25	-0.48	Relatief				2.00	5.00
T0131	Dr.W.Dreeslaan 27	-0.49	Relatief				2.00	5.00
T0132	Dr.W.Dreeslaan 29	-0.48	Relatief				2.00	5.00
T0133	Dr.W.Dreeslaan 31	-0.50	Relatief				2.00	--
T0134	Dr.W.Dreeslaan 33	-0.51	Relatief				2.00	5.00
T0135	Dr.W.Dreeslaan 35	-0.52	Relatief				2.00	5.00
T0136	Dr.W.Dreeslaan 37	-0.51	Relatief				2.00	5.00

Model: Geluid woningniveau gpp
Groep: (hoofdgroep)
Lijst van Toetspunten, voor rekenmethode Geluid algemeen - Omgevingswet

Naam	Hoogte C	Hoogte D	Hoogte E	Hoogte F	Gevel
T0065	--	--	--	--	Ja
T0066	8.00	--	--	--	Ja
T0067	8.00	--	--	--	Ja
T0068	8.00	--	--	--	Ja
T0069	8.00	--	--	--	Ja
T0070	8.00	--	--	--	Ja
T0071	8.00	--	--	--	Ja
T0072	8.00	--	--	--	Ja
T0073	8.00	--	--	--	Ja
T0074	8.00	--	--	--	Ja
T0075	8.00	--	--	--	Ja
T0076	8.00	11.00	14.00	--	Ja
T0077	8.00	11.00	14.00	--	Ja
T0078	8.00	11.00	14.00	--	Ja
T0079	8.00	11.00	14.00	--	Ja
T0080	8.00	11.00	14.00	--	Ja
T0081	8.00	11.00	14.00	--	Ja
T0082	8.00	11.00	--	--	Ja
T0083	8.00	11.00	--	--	Ja
T0084	8.00	11.00	--	--	Ja
T0085	8.00	11.00	--	--	Ja
T0086	--	--	--	--	Ja
T0087	--	--	--	--	Ja
T0088	--	--	--	--	Ja
T0089	--	--	--	--	Ja
T0090	--	--	--	--	Ja
T0091	--	--	--	--	Ja
T0093a	--	--	--	--	Ja
T0095a	8.00	--	--	--	Ja
T0095b	8.00	--	--	--	Ja
T0099a	--	--	--	--	Ja
T0099b	--	--	--	--	Ja
T0105	--	--	--	--	Ja
T0106	8.00	--	--	--	Ja
T0107	8.00	--	--	--	Ja
T0108	--	--	--	--	Ja
T0109	--	--	--	--	Ja
T0110	--	--	--	--	Ja
T0111	--	--	--	--	Ja
T0112	--	--	--	--	Ja
T0113	--	--	--	--	Ja
T0114	--	--	--	--	Ja
T0115	--	--	--	--	Ja
T0116	--	--	--	--	Ja
T0117	--	--	--	--	Ja
T0118	--	--	--	--	Ja
T0119	--	--	--	--	Ja
T0120	--	--	--	--	Ja
T0121	--	--	--	--	Ja
T0122	--	--	--	--	Ja
T0123	--	--	--	--	Ja
T0124	--	--	--	--	Ja
T0125	--	--	--	--	Ja
T0126	--	--	--	--	Ja
T0127	--	--	--	--	Ja
T0128	--	--	--	--	Ja
T0129	--	--	--	--	Ja
T0130	--	--	--	--	Ja
T0131	--	--	--	--	Ja
T0132	--	--	--	--	Ja
T0133	--	--	--	--	Ja
T0134	--	--	--	--	Ja
T0135	--	--	--	--	Ja
T0136	--	--	--	--	Ja

Model: Geluid woningniveau gpp
Groep: (hoofdgroep)
Lijst van Toetspunten, voor rekenmethode Geluid algemeen - Omgevingswet

Naam	Omschr.	Maaiveld	Hdef.	Namespace	LokaalID	Versie	Hoogte A	Hoogte B
T0137	Dr.W.Dreeslaan 39	-0.53	Relatief				2.00	5.00
T0138	Schermerhornstraat 16	-0.51	Relatief				2.00	5.00
T0139	Schermerhornstraat 14	-0.52	Relatief				2.00	5.00
T0140	Schermerhornstraat 12	-0.54	Relatief				2.00	5.00
T0141	Schermerhornstraat 10	-0.58	Relatief				2.00	5.00
T0142	Schermerhornstraat 8	-0.63	Relatief				2.00	5.00
T0143	Schermerhornstraat 6	-0.62	Relatief				2.00	5.00
T0144	Schermerhornstraat 9	-0.91	Relatief				2.00	5.00
T0145	Donkerstraat 20	-0.98	Relatief				2.00	5.00
T0146	Donkerstraat 22	-0.79	Relatief				2.00	5.00
T0147	Donkerstraat 24	-0.81	Relatief				2.00	5.00
T0148	Donkerstraat 26	-0.88	Relatief				2.00	5.00
T0149	Donkerstraat 28	-0.92	Relatief				2.00	5.00
T0150	Donkerstraat 30	-0.93	Relatief				2.00	5.00
T0151	Donkerstraat 32	-0.94	Relatief				2.00	5.00
T0152	Donkerstraat 34	-0.99	Relatief				2.00	5.00
T0153	Donkerstraat 36	-1.05	Relatief				2.00	5.00
T0154	Donkerstraat 38	-0.91	Relatief				2.00	5.00
T0155	Donkerstraat 40	-0.86	Relatief				2.00	5.00
T0156	Donkerstraat 42	-0.84	Relatief				2.00	5.00
T0157	Donkerstraat 44	-0.82	Relatief				2.00	5.00
T0158	Donkerstraat 46	-0.79	Relatief				2.00	5.00
T0159	Donkerstraat 48	-0.75	Relatief				2.00	5.00
T0160	Donkerstraat 50	-0.72	Relatief				2.00	5.00
T0161	Donkerstraat 52	-0.66	Relatief				2.00	5.00
T0162	Donkerstraat 54	-0.68	Relatief				2.00	5.00
T0163	Donkerstraat 56	-0.74	Relatief				2.00	5.00
T0164	Donkerstraat 58	-0.84	Relatief				2.00	5.00
T0165	Donkerstraat 74	-1.18	Relatief				2.00	5.00
T0166	Donkerstraat 76	-0.96	Relatief				2.00	5.00
T0167	Donkerstraat 78	-0.95	Relatief				2.00	5.00
T0168	Donkerstraat 80	-1.01	Relatief				2.00	5.00
T0169	Donkerstraat 82	-0.92	Relatief				2.00	5.00
T0170	Donkerstraat 84	-0.89	Relatief				2.00	5.00
T0171	Donkerstraat 86	-0.76	Relatief				2.00	5.00
T0172	Donkerstraat 88	-0.62	Relatief				2.00	5.00
T0173	Donkerstraat 90	-0.58	Relatief				2.00	5.00
T0174	Donkerstr 92, 94/Calsstr 18, 20 [4]	-0.60	Relatief				2.00	5.00
T0175	Calsstraat 22	-0.52	Relatief				2.00	5.00
T0176	Calsstraat 24	-0.48	Relatief				2.00	5.00
T0177	Calsstraat 26	-0.60	Relatief				2.00	5.00
T0178	Calsstraat 28	-0.63	Relatief				2.00	5.00
T0179	Calsstraat 30	-0.74	Relatief				2.00	5.00
T0180	Calsstraat 32	-0.82	Relatief				2.00	5.00
T0181	Calsstraat 34	-0.76	Relatief				2.00	5.00
T0182	Calsstraat 36	-0.68	Relatief				2.00	5.00
T0183	Calsstraat 38	-0.71	Relatief				2.00	5.00
T0184	Calsstraat 40	-0.75	Relatief				2.00	5.00
T0185	Calsstraat 42	-0.60	Relatief				2.00	5.00
T0186	Calsstraat 44	-0.57	Relatief				2.00	5.00
T0187	Calsstraat 46	-0.54	Relatief				2.00	5.00
T0188	Calsstraat 48	-0.49	Relatief				2.00	5.00
T0189	Calsstraat 50	-0.53	Relatief				2.00	5.00
T0190	Calsstraat 52	-0.64	Relatief				2.00	5.00
T0191	Calsstraat 54	-0.58	Relatief				2.00	5.00
T0192	Calsstraat 56	-0.55	Relatief				2.00	5.00
T0193	Calsstraat 58	-0.53	Relatief				2.00	5.00
T0194	Calsstraat 60	-0.53	Relatief				2.00	5.00
T0195	Calsstraat 62	-0.53	Relatief				2.00	5.00
T0196	Calsstraat 62	-0.50	Relatief				2.00	5.00
T0197	Calsstraat 64	-0.45	Relatief				2.00	5.00
T0198	Calsstraat 66	-0.45	Relatief				2.00	5.00
T0199	Calsstraat 68	-0.50	Relatief				2.00	5.00
T0200	Calsstraat 70	-0.50	Relatief				2.00	5.00

Model: Geluid woningniveau gpp
Groep: (hoofdgroep)
Lijst van Toetspunten, voor rekenmethode Geluid algemeen - Omgevingswet

Naam	Hoogte C	Hoogte D	Hoogte E	Hoogte F	Gevel
T0137	8.00	--	--	--	Ja
T0138	--	--	--	--	Ja
T0139	--	--	--	--	Ja
T0140	--	--	--	--	Ja
T0141	--	--	--	--	Ja
T0142	--	--	--	--	Ja
T0143	--	--	--	--	Ja
T0144	--	--	--	--	Ja
T0145	--	--	--	--	Ja
T0146	--	--	--	--	Ja
T0147	--	--	--	--	Ja
T0148	--	--	--	--	Ja
T0149	--	--	--	--	Ja
T0150	--	--	--	--	Ja
T0151	--	--	--	--	Ja
T0152	--	--	--	--	Ja
T0153	--	--	--	--	Ja
T0154	--	--	--	--	Ja
T0155	--	--	--	--	Ja
T0156	--	--	--	--	Ja
T0157	--	--	--	--	Ja
T0158	8.00	--	--	--	Ja
T0159	--	--	--	--	Ja
T0160	--	--	--	--	Ja
T0161	--	--	--	--	Ja
T0162	--	--	--	--	Ja
T0163	--	--	--	--	Ja
T0164	8.00	--	--	--	Ja
T0165	8.00	--	--	--	Ja
T0166	--	--	--	--	Ja
T0167	8.00	--	--	--	Ja
T0168	--	--	--	--	Ja
T0169	--	--	--	--	Ja
T0170	--	--	--	--	Ja
T0171	--	--	--	--	Ja
T0172	--	--	--	--	Ja
T0173	--	--	--	--	Ja
T0174	--	--	--	--	Ja
T0175	--	--	--	--	Ja
T0176	--	--	--	--	Ja
T0177	--	--	--	--	Ja
T0178	--	--	--	--	Ja
T0179	--	--	--	--	Ja
T0180	--	--	--	--	Ja
T0181	--	--	--	--	Ja
T0182	--	--	--	--	Ja
T0183	--	--	--	--	Ja
T0184	--	--	--	--	Ja
T0185	--	--	--	--	Ja
T0186	--	--	--	--	Ja
T0187	--	--	--	--	Ja
T0188	--	--	--	--	Ja
T0189	--	--	--	--	Ja
T0190	--	--	--	--	Ja
T0191	--	--	--	--	Ja
T0192	--	--	--	--	Ja
T0193	--	--	--	--	Ja
T0194	--	--	--	--	Ja
T0195	--	--	--	--	Ja
T0196	--	--	--	--	Ja
T0197	--	--	--	--	Ja
T0198	--	--	--	--	Ja
T0199	--	--	--	--	Ja
T0200	--	--	--	--	Ja

Model: Geluid woningniveau gpp
Groep: (hoofdgroep)
Lijst van Toetspunten, voor rekenmethode Geluid algemeen - Omgevingswet

Naam	Omschr.	Maaiveld	Hdef.	Namespace	LokaalID	Versie	Hoogte A	Hoogte B
T0201	Calsstraat 72	-0.51	Relatief				2.00	5.00
T0202	Calsstraat 74	-0.54	Relatief				2.00	5.00
T0203	Albardastraat 2	-0.48	Relatief				2.00	5.00
T0204	Albardastraat 4	-0.61	Relatief				2.00	5.00
T0205	Albardastraat 6	-0.61	Relatief				2.00	5.00
T0206	Albardastraat 8	-0.52	Relatief				2.00	5.00
T0207	Albardastraat 10	-0.59	Relatief				2.00	5.00
T0208	Trumanlaan 2	-0.61	Relatief				2.00	5.00
T0209	Trumanlaan 4	-0.62	Relatief				2.00	5.00
T0210	Trumanlaan 6	-0.62	Relatief				2.00	5.00
T0211	Trumanlaan 8	-0.62	Relatief				2.00	5.00
T0212	Trumanlaan 10	-0.61	Relatief				2.00	5.00
T0213	Trumanlaan 12	-0.61	Relatief				2.00	5.00
T0214	Trumanlaan 14	-0.67	Relatief				2.00	5.00
T0215	Trumanlaan 16	-0.66	Relatief				2.00	5.00
T0216	Trumanlaan 18	-0.65	Relatief				2.00	5.00
T0217	Trumanlaan 20	-0.67	Relatief				2.00	5.00
T0218	Trumanlaan 22	-0.69	Relatief				2.00	5.00
T0219	Trumanlaan 24	-0.70	Relatief				2.00	5.00
T0220	Trumanlaan 26	-0.66	Relatief				2.00	5.00
T0221	Trumanlaan 28	-0.67	Relatief				2.00	5.00
T0222	Trumanlaan 30	-0.71	Relatief				2.00	5.00
T0223	Trumanlaan 32	-0.67	Relatief				2.00	5.00
T0224	Trumanlaan 34	-0.64	Relatief				2.00	5.00
T0225	Trumanlaan 36	-0.61	Relatief				2.00	5.00
T0226	Trumanlaan 38	-0.57	Relatief				2.00	5.00
T0227	Trumanlaan 40	-0.54	Relatief				2.00	5.00
T0228	Reaganlaan 2	-0.64	Relatief				2.00	5.00
T0229	Reaganlaan 18	-0.53	Relatief				2.00	5.00
T0230	Reaganlaan 20	-0.56	Relatief				2.00	5.00
T0231	Reaganlaan 22	-0.56	Relatief				2.00	5.00
T0232	Reaganlaan 24	-0.56	Relatief				2.00	5.00
T0233	Reaganlaan 26	-0.55	Relatief				2.00	5.00
T0234	Reaganlaan 28	-0.54	Relatief				2.00	5.00
T0235	Reaganlaan 30	-0.53	Relatief				2.00	5.00
T0236	Reaganlaan 32	-0.49	Relatief				2.00	5.00
T0237	Laan der Verenigde Naties 28	-0.64	Relatief				2.00	5.00
T0238	Laan der Verenigde Naties 30	-0.63	Relatief				2.00	5.00
T0239	Laan der Verenigde Naties 32	-0.62	Relatief				2.00	5.00
T0240	Laan der Verenigde Naties 34	-0.62	Relatief				2.00	5.00
T0241	Laan der Verenigde Naties 36	-0.59	Relatief				2.00	5.00
T0242	Hammarskjöldstede 1	-0.54	Relatief				2.00	5.00
T0243	Hammarskjöldstede 3	-0.55	Relatief				2.00	5.00
T0244	Hammarskjöldstede 5	-0.52	Relatief				2.00	5.00
T0245	Hammarskjöldstede 2	-0.35	Relatief				2.00	5.00
T0246	Hammarskjöldstede 4	-0.10	Relatief				2.00	5.00
T0247	Hammarskjöldstede 6	-0.22	Relatief				2.00	5.00
T0248	Hammarskjöldstede 8	-0.27	Relatief				2.00	5.00
T0249	Hammarskjöldstede 10	-0.35	Relatief				2.00	5.00
T0250	Hammarskjöldstede 12	-0.40	Relatief				2.00	5.00
T0251	Hammarskjöldstede 14	-0.47	Relatief				2.00	5.00
T0252	Hammarskjöldstede 16	-0.52	Relatief				2.00	5.00
T0253	Jan van Renessestraat 19	-0.99	Relatief				2.00	5.00
T0254	Zwanenburg 31	-0.77	Relatief				2.00	5.00
T0255	Zwanenburg 29	-0.74	Relatief				2.00	5.00
T0256	Zwanenburg 27	-0.77	Relatief				2.00	5.00
T0257	Zwanenburg 25	-0.75	Relatief				2.00	5.00
T0258	Zwanenburg 23	-0.68	Relatief				2.00	5.00
T0259	Otto van Deventerstraat 11	-0.52	Relatief				2.00	5.00
T0260	Floris de Voogdstraat 15	-0.50	Relatief				2.00	5.00
T0261	Floris de Voogdstraat 13	-0.51	Relatief				2.00	5.00
T0262	Floris de Voogdstraat 11	-0.48	Relatief				2.00	5.00
T0263	Floris de Voogdstraat 5, 7, 9	-0.37	Relatief				2.00	5.00
T0264	Floris de Voogdstraat 30	-0.61	Relatief				2.00	5.00

Model: Geluid woningniveau gpp
Groep: (hoofdgroep)
Lijst van Toetspunten, voor rekenmethode Geluid algemeen - Omgevingswet

Naam	Hoogte C	Hoogte D	Hoogte E	Hoogte F	Gevel
T0201	--	--	--	--	Ja
T0202	--	--	--	--	Ja
T0203	8.00	--	--	--	Ja
T0204	8.00	--	--	--	Ja
T0205	8.00	--	--	--	Ja
T0206	8.00	--	--	--	Ja
T0207	8.00	--	--	--	Ja
T0208	8.00	--	--	--	Ja
T0209	8.00	--	--	--	Ja
T0210	8.00	--	--	--	Ja
T0211	8.00	--	--	--	Ja
T0212	--	--	--	--	Ja
T0213	--	--	--	--	Ja
T0214	--	--	--	--	Ja
T0215	8.00	--	--	--	Ja
T0216	8.00	--	--	--	Ja
T0217	8.00	--	--	--	Ja
T0218	8.00	--	--	--	Ja
T0219	8.00	--	--	--	Ja
T0220	8.00	--	--	--	Ja
T0221	8.00	--	--	--	Ja
T0222	8.00	--	--	--	Ja
T0223	8.00	--	--	--	Ja
T0224	8.00	--	--	--	Ja
T0225	8.00	--	--	--	Ja
T0226	8.00	--	--	--	Ja
T0227	8.00	--	--	--	Ja
T0228	8.00	--	--	--	Ja
T0229	8.00	--	--	--	Ja
T0230	8.00	--	--	--	Ja
T0231	8.00	--	--	--	Ja
T0232	8.00	--	--	--	Ja
T0233	8.00	--	--	--	Ja
T0234	8.00	--	--	--	Ja
T0235	--	--	--	--	Ja
T0236	--	--	--	--	Ja
T0237	--	--	--	--	Ja
T0238	--	--	--	--	Ja
T0239	--	--	--	--	Ja
T0240	--	--	--	--	Ja
T0241	8.00	--	--	--	Ja
T0242	--	--	--	--	Ja
T0243	--	--	--	--	Ja
T0244	--	--	--	--	Ja
T0245	8.00	--	--	--	Ja
T0246	8.00	--	--	--	Ja
T0247	8.00	--	--	--	Ja
T0248	8.00	--	--	--	Ja
T0249	8.00	--	--	--	Ja
T0250	--	--	--	--	Ja
T0251	8.00	--	--	--	Ja
T0252	8.00	--	--	--	Ja
T0253	--	--	--	--	Ja
T0254	--	--	--	--	Ja
T0255	--	--	--	--	Ja
T0256	--	--	--	--	Ja
T0257	--	--	--	--	Ja
T0258	--	--	--	--	Ja
T0259	--	--	--	--	Ja
T0260	--	--	--	--	Ja
T0261	8.00	--	--	--	Ja
T0262	--	--	--	--	Ja
T0263	8.00	--	--	--	Ja
T0264	--	--	--	--	Ja

Model: Geluid woningniveau gpp
Groep: (hoofdgroep)
Lijst van Toetspunten, voor rekenmethode Geluid algemeen - Omgevingswet

Naam	Omschr.	Maaiveld	Hdef.	Namespace	LokaalID	Versie	Hoogte A	Hoogte B
T0265	Floris de Voogdstraat 28	-0.32	Relatief				2.00	5.00
T0266	Floris de Voogdstraat 26	-0.11	Relatief				2.00	5.00
T0267	Floris de Voogdstraat 24	0.00	Relatief				2.00	5.00
T0268	Floris de Voogdstraat 22	-0.04	Relatief				2.00	5.00
T0269	Humphreyshof 6	0.43	Relatief				2.00	5.00
T0270	Nieuwe Rijksweg 2C	0.34	Relatief				2.00	5.00
T0271	Nieuwe Rijksweg 2A	0.75	Relatief				2.00	5.00
T0272	Nieuwe Rijksweg 2B	0.61	Relatief				2.00	5.00
T0273	's-Heer Hendrikskinderendijk 149	0.15	Relatief				2.00	5.00
T0274	's-Heer Hendrikskinderendijk 145	0.13	Relatief				2.00	5.00
T0277	Blauwewijk 26	1.46	Relatief				2.00	5.00
T0278	Roodewijk 22	1.48	Relatief				2.00	5.00
T0279	Roodewijk 20	1.51	Relatief				2.00	5.00
T0280	Roodewijk 18	1.55	Relatief				2.00	5.00
T0281	Roodewijk 16	1.57	Relatief				2.00	5.00
T0282	Roodewijk 14	1.59	Relatief				2.00	5.00
T0283	Roodewijk 12	1.62	Relatief				2.00	5.00
T0284	Roodewijk 10	1.64	Relatief				2.00	5.00
T0285	Roodewijk 8	1.66	Relatief				2.00	5.00
T0286	Roodewijk 6	1.70	Relatief				2.00	5.00
T0287	Roodewijk 4	1.70	Relatief				2.00	5.00
T0288	Roodewijk 2	1.71	Relatief				2.00	5.00
T0289	Langeweg 7	1.78	Relatief				2.00	5.00
T0290	Langeweg 10	1.78	Relatief				2.00	5.00
T0295	Langeweg 1	1.58	Relatief				2.00	5.00
T0296	Langeweg 8	1.34	Relatief				2.00	5.00
T0297	Katseveerweg 2, 2A	3.93	Relatief				2.00	5.00
T0298	1e Deltaweg 1	7.41	Relatief				2.00	5.00
T0299	1e Deltaweg 3	6.96	Relatief				2.00	5.00
T0300	1e Deltaweg 5	6.92	Relatief				2.00	5.00
T0301	1e Deltaweg 7	6.84	Relatief				2.00	5.00
T0302	1e Deltaweg 9	6.86	Relatief				2.00	5.00
T0303	1e Deltaweg 11	6.75	Relatief				2.00	5.00
T0304	Huisdijk 1	0.98	Relatief				2.00	5.00
T0305	Jonkvrouw Annadijk 1	1.58	Relatief				2.00	5.00
T0306	Jonkvrouw Annadijk 1	1.37	Relatief				2.00	5.00
T0307	Boomdijk 2a	2.40	Relatief				2.00	5.00
T0308	Oudedijk 11	1.18	Relatief				2.00	5.00
T0309	Emelissedijk 2	0.89	Relatief				2.00	5.00
T0310	Emelissedijk 2a	1.30	Relatief				2.00	--
W001		-1.33	Relatief				2.00	5.00
W002		-1.42	Relatief				2.00	5.00
T0093b	's-Heer Hendrikskinderendijk 118	0.80	Relatief				2.00	5.00
T0093c	's-Heer Hendrikskinderendijk 118	0.80	Relatief				2.00	5.00
T0093d	's-Heer Hendrikskinderendijk 118	0.80	Relatief				2.00	5.00
T0095c	's-Heer Hendrikskinderendijk 120	0.80	Relatief				2.00	5.00
T0099c	's-Heer Hendrikskinderendijk 122	0.80	Relatief				2.00	5.00
T0099d	's-Heer Hendrikskinderendijk 122	0.80	Relatief				2.00	5.00

Model: Geluid woningniveau gpp
Groep: (hoofdgroep)
Lijst van Toetspunten, voor rekenmethode Geluid algemeen - Omgevingswet

Naam	Hoogte C	Hoogte D	Hoogte E	Hoogte F	Gevel
T0265	--	--	--	--	Ja
T0266	--	--	--	--	Ja
T0267	--	--	--	--	Ja
T0268	--	--	--	--	Ja
T0269	--	--	--	--	Ja
T0270	8.00	--	--	--	Ja
T0271	--	--	--	--	Ja
T0272	--	--	--	--	Ja
T0273	--	--	--	--	Ja
T0274	--	--	--	--	Ja
T0277	--	--	--	--	Ja
T0278	--	--	--	--	Ja
T0279	--	--	--	--	Ja
T0280	--	--	--	--	Ja
T0281	--	--	--	--	Ja
T0282	--	--	--	--	Ja
T0283	--	--	--	--	Ja
T0284	--	--	--	--	Ja
T0285	--	--	--	--	Ja
T0286	--	--	--	--	Ja
T0287	--	--	--	--	Ja
T0288	--	--	--	--	Ja
T0289	--	--	--	--	Ja
T0290	--	--	--	--	Ja
T0295	--	--	--	--	Ja
T0296	--	--	--	--	Ja
T0297	8.00	--	--	--	Ja
T0298	--	--	--	--	Ja
T0299	--	--	--	--	Ja
T0300	--	--	--	--	Ja
T0301	--	--	--	--	Ja
T0302	--	--	--	--	Ja
T0303	--	--	--	--	Ja
T0304	--	--	--	--	Ja
T0305	--	--	--	--	Ja
T0306	--	--	--	--	Ja
T0307	--	--	--	--	Ja
T0308	--	--	--	--	Ja
T0309	--	--	--	--	Ja
T0310	--	--	--	--	Ja
W001	--	--	--	--	Ja
W002	--	--	--	--	Ja
T0093b	--	--	--	--	Ja
T0093c	--	--	--	--	Ja
T0093d	--	--	--	--	Ja
T0095c	8.00	--	--	--	Ja
T0099c	--	--	--	--	Ja
T0099d	--	--	--	--	Ja

Bijlage 3

Titel	Resultaten gpp-niveau

Schaduw GPP's (huidig)

Naam	X	Y	Hoogte	Lden
ZL0080	49681.87	391204	4	68.10
ZL0094	49676.35	391104.2	4	67.19
ZL0161	49688.58	391303.8	4	68.56
ZL0169	49788.38	391106.7	4	67.69
ZL0199	49616.07	392957.6	4	65.94
ZL0243	49626.66	392858.2	4	66.10
ZL0264	49794.01	391206.5	4	67.89
ZL0315	49800.56	391306.3	4	67.99
ZL0361	49574.3	392587.2	4	64.77
ZL0393	49691	391403.8	4	68.63
ZL0397	49641.58	392759.3	4	65.77
ZL0400	49660.73	392661.2	4	65.00
ZL0437	49553.58	392685.1	4	65.05
ZL0498	49536.4	392783.6	4	65.10
ZL0546	49616.71	392391.8	4	65.18
ZL0582	49722.86	392367.7	4	65.31
ZL0585	49681.96	392563.5	4	65.19
ZL0606	49804.42	391406.2	4	68.28
ZL0638	49703.18	392465.7	4	65.21
ZL0645	49634.78	392293.4	4	65.22
ZL0753	49648.78	392194.4	4	65.02
ZL0758	49739.61	392269.1	4	65.27
ZL0762	49617.62	393457.1	4	65.85
ZL0813	49523.12	392882.7	4	65.39
ZL0841	49595.51	392489.5	4	64.92
ZL1034	49752.28	392169.9	4	65.21
ZL1119	49690.57	391503.8	4	68.52
ZL1138	49803.37	391506.2	4	68.36
ZL1176	49658.49	392095.1	4	64.86
ZL1297	49513.87	393381.9	4	65.66
ZL1399	49044.24	391698.8	4	59.91
ZL1436	49981.09	391870.9	4	62.97
ZL1439	49667.79	391995.6	4	65.13
ZL1450	49801.53	391606.2	4	68.08
ZL1470	49518.05	393481.8	4	65.36
ZL1486	49432.72	396328.4	4	63.10
ZL1523	49766.9	392071.1	4	64.69
ZL1734	49437.99	395764.3	4	62.51
ZL1763	49230.25	391771.8	4	61.22
ZL1786	49522.25	391835.6	4	62.68
ZL1811	49460.97	395667	4	62.78
ZL1832	49325.28	391802.7	4	61.92
ZL1876	49881.24	391865.6	4	66.24
ZL2244	49323.72	391698.3	4	62.25
ZL2266	49466.7	396131.6	4	64.31
ZL2294	49620.48	391733.8	4	64.43
ZL2317	49677.8	391896.1	4	65.90
ZL2428	49231	391661.7	4	61.83
ZL2466	49688.84	391603.8	4	68.42
ZL2480	49139.93	391620.4	4	60.73
ZL2515	49453.28	396230.7	4	63.51
ZL2556	49402.45	396423.7	4	63.87
ZL2574	49607.45	393157.3	4	65.62
ZL2637	49152.2	398410.2	4	49.29
ZL2646	49613.46	393357.2	4	65.72
ZL2691	49620.86	391852.1	4	63.84
ZL2708	49779.83	391972	4	65.86
ZL2733	49508.52	393082.1	4	65.55
ZL2764	49391.43	395958.8	4	62.08
ZL2859	49687.3	391703.7	4	68.83
ZL3014	49423.44	391821.3	4	62.38
ZL3100	49791.52	391872.7	4	67.96
ZL3123	49861.22	391745.9	4	66.75
ZL3178	48879.68	397785	4	64.79
ZL3208	48964.67	397858	4	65.52
ZL3221	49210.42	398329.2	4	49.64
ZL3224	49056.92	398339.6	4	53.92
ZL3256	48878.76	398144.7	4	64.37
ZL3273	49510.36	393282	4	65.54
ZL3302	49592.4	395545.5	4	64.20
ZL3307	48878.1	398244	4	62.59
ZL3316	48934.76	397953.4	4	64.90
ZL3398	49520.69	391727.4	4	62.81
ZL3477	48803.24	397969.6	4	63.10
ZL3528	49125.48	398267.6	4	52.76
ZL3536	49198.42	397093.1	4	65.19
ZL3607	48774	398065.3	4	63.61
ZL3612	48838.3	397876.1	4	63.92
ZL3655	49074.85	398473.1	4	51.44
ZL3657	48971.89	398392.1	4	57.82
ZL3673	49086.64	397116.4	4	65.10
ZL3693	48913.92	398336.7	4	60.75
ZL3734	49546.45	395740.1	4	62.83
ZL3772	49251.94	398239.1	4	50.33
ZL3779	49286.33	396806.3	4	65.14
ZL3781	48329.94	398906.6	4	42.34
ZL3791	48987.89	398522.3	4	51.52
ZL3805	48744.75	398160.9	4	62.84
ZL3837	49315.63	396710.7	4	65.21
ZL3903	48910.76	397690	4	64.70
ZL4032	49174.58	396829.6	4	65.05
ZL4078	49145.27	396925.2	4	64.99
ZL4084	48226.92	398818.4	4	41.18
ZL4096	49257.03	396901.9	4	65.07
ZL4116	48817.4	398622.8	4	49.18
ZL4127	49227.72	396997.5	4	65.02
ZL4140	48242.32	398954.7	4	40.18
ZL4192	48903.92	398572.7	4	49.89
ZL4227	48574.29	398620.3	4	55.69
ZL4260	48612.15	398942.4	4	48.45
ZL4280	49513.79	392982.2	4	65.33
ZL4285	48487.72	398670.3	4	49.11
ZL4286	48715.51	398256.5	4	62.20
ZL4319	49233.21	396638.4	4	65.19
ZL4328	48687.25	398757.5	4	56.36
ZL4332	49115.96	397020.8	4	65.03
ZL4341	49289.86	396446.6	4	65.68
ZL4359	49638.36	395350.8	4	65.45
ZL4387	49203.9	396734	4	65.06
ZL4393	48049.46	398910	4	36.64
ZL4414	48517.86	399226.4	4	42.36
ZL4423	48581.94	399037.5	4	46.18
ZL4424	48313.63	398768.5	4	43.36
ZL4429	48654.08	398851.8	4	51.42
ZL4433	49961.17	391749	4	64.55

Ontwerp GPP's (2040)

Naam	X	Y	Hoogte	Lden
ZL0080	49681.87	391204	4	67.46
ZL0094	49676.35	391104.2	4	65.98
ZL0161	49688.58	391303.8	4	67.21
ZL0169	49788.38	391106.7	4	65.56
ZL0199	49616.07	392957.6	4	64.10
ZL0243	49626.66	392858.2	4	66.16
ZL0264	49794.01	391206.5	4	65.75
ZL0315	49800.56	391306.3	4	65.37
ZL0361	49574.3	392587.2	4	63.02
ZL0393	49691	391403.8	4	65.98
ZL0397	49641.58	392759.3	4	66.57
ZL0400	49660.73	392661.2	4	65.92
ZL0437	49553.58	392685.1	4	62.49
ZL0498	49536.4	392783.6	4	62.27
ZL0546	49616.71	392391.8	4	66.43
ZL0582	49722.86	392367.7	4	62.08
ZL0585	49681.96	392563.5	4	64.61
ZL0606	49804.42	391406.2	4	64.43
ZL0638	49703.18	392465.7	4	63.50
ZL0645	49634.78	392293.4	4	69.34
ZL0753	49648.78	392194.4	4	71.59
ZL0758	49739.61	392269.1	4	61.50
ZL0762	49617.62	393457.1	4	65.49
ZL0813	49523.12	392882.7	4	61.44
ZL0841	49595.51	392489.5	4	64.24
ZL1034	49752.28	392169.9	4	61.63
ZL1119	49690.57	391503.8	4	64.12
ZL1138	49803.37	391506.2	4	63.30
ZL1176	49658.49	392095.1	4	70.63
ZL1297	49513.87	393381.9	4	62.27
ZL1399	49044.24	391698.8	4	57.14
ZL1436	49981.09	391870.9	4	61.04
ZL1439	49667.79	391995.6	4	62.13
ZL1450	49801.53	391606.2	4	63.02
ZL1470	49518.05	393481.8	4	62.21
ZL1486	49432.72	396328.4	4	62.20
ZL1523	49766.9	392071.1	4	61.59
ZL1734	49437.99	395764.3	4	59.19
ZL1763	49230.25	391771.8	4	58.95
ZL1786	49522.25	391835.6	4	61.01
ZL1811	49460.97	395667	4	59.27
ZL1832	49325.28	391802.7	4	59.74
ZL1876	49881.24	391865.6	4	63.83
ZL2244	49323.72	391698.3	4	60.00
ZL2266	49466.7	396131.6	4	62.25
ZL2294	49620.48	391733.8	4	65.07
ZL2317	49677.8	391896.1	4	60.11
ZL2428	49231	391661.7	4	59.13
ZL2466	49688.84	391603.8	4	68.67
ZL2480	49139.93	391620.4	4	57.50
ZL2515	49453.28	396230.7	4	62.36
ZL2556	49402.45	396423.7	4	63.66
ZL2574	49607.45	393157.3	4	66.33
ZL2637	49152.2	398410.2	4	48.90
ZL2646	49613.46	393357.2	4	65.61
ZL2691	49620.86	391852.1	4	64.08
ZL2708	49779.83	391972	4	61.89
ZL2733	49508.52	393082.1	4	61.08
ZL2764	49391.43	395958.8	4	58.74
ZL2859	49687.3	391703.7	4	65.45
ZL3014	49423.44	391821.3	4	60.34
ZL3100	49791.52	391872.7	4	64.22
ZL3123	49861.22	391745.9	4	64.79
ZL3178	48879.68	397785	4	63.49
ZL3208	48964.67	397858	4	64.82
ZL3221	49210.42	398329.2	4	49.24
ZL3224	49056.92	398339.6	4	53.26
ZL3256	48878.76	398144.7	4	63.53
ZL3273	49510.36	393282	4	62.25
ZL3302	49592.4	395545.5	4	66.87
ZL3307	48878.1	398244	4	61.90
ZL3316	48934.76	397953.4	4	64.18
ZL3398	49520.69	391727.4	4	61.00
ZL3477	48803.24	397969.6	4	62.52
ZL3528	49125.48	398267.6	4	52.19
ZL3536	49198.42	397093.1	4	66.19
ZL3607	48774	398065.3	4	62.87
ZL3612	48838.3	397876.1	4	62.73
ZL3655	49074.85	398473.1	4	50.86
ZL3657	48971.89	398392.1	4	56.88
ZL3673	49086.64	397116.4	4	64.46
ZL3693	48913.92	398336.7	4	59.89
ZL3734	49546.45	395740.1	4	64.51
ZL3772	49251.94	398239.1	4	49.80
ZL3779	49286.33	396806.3	4	66.13
ZL3781	48329.94	398906.6	4	42.33
ZL3791	48987.89	398522.3	4	50.99
ZL3805	48744.75	398160.9	4	62.54
ZL3837	49315.63	396710.7	4	66.15
ZL3903	48910.76	397690	4	63.15
ZL4032	49174.58	396829.6	4	64.63
ZL4078	49145.27	396925.2	4	64.53
ZL4084	48226.92	398818.4	4	41.22
ZL4096	49257.03	396901.9	4	66.15
ZL4116	48817.4	398622.8	4	48.79
ZL4127	49227.72	396997.5	4	66.18
ZL4140	48242.32	398954.7	4	40.21
ZL4192	48903.92	398572.7	4	49.42
ZL4227	48574.29	398620.3	4	55.69
ZL4260	48612.15	398942.4	4	48.05
ZL4280	49513.79	392982.2	4	61.41
ZL4285	48487.72	398670.3	4	49.27
ZL4286	48715.51	398256.5	4	62.18
ZL4319	49233.21	396638.4	4	64.65
ZL4328	48687.25	398757.5	4	56.03
ZL4332	49115.96	397020.8	4	64.47
ZL4341	49289.86	396446.6	4	61.61
ZL4359	49638.36	395350.8	4	66.75
ZL4387	49203.9	396734	4	64.73
ZL4393	48049.46	398910	4	36.89
ZL4414	48517.86	399226.4	4	41.87
ZL4423	48581.94	399037.5	4	45.74
ZL4424	48313.63	398768.5	4	43.46
ZL4429	48654.08	398851.8	4	51.09
ZL4433	49961.17	391749	4	62.66

Geluidreferentie punt	X	Y	Schaduw GPP (dB)	Ontwerp GPP (dB)	Toename (dB)
ZL0080	49681.87	391204	68.10	67.46	-0.6
ZL0094	49676.35	391104.2	67.19	65.98	-1.2
ZL0161	49688.58	391303.8	68.56	67.21	-1.4
ZL0169	49788.38	391106.7	67.69	65.56	-2.1
ZL0199	49616.07	392957.6	65.94	64.10	-1.8
ZL0243	49626.66	392858.2	66.10	66.16	0.1
ZL0264	49794.01	391206.5	67.89	65.75	-2.1
ZL0315	49800.56	391306.3	67.99	65.37	-2.6
ZL0361	49574.3	392587.2	64.77	63.02	-1.8
ZL0393	49691	391403.8	68.63	65.98	-2.6
ZL0397	49641.58	392759.3	65.77	66.57	0.8
ZL0400	49660.73	392661.2	65.00	65.92	0.9
ZL0437	49553.58	392685.1	65.05	62.49	-2.5
ZL0498	49536.4	392783.6	65.10	62.27	-2.8
ZL0546	49616.71	392391.8	65.18	66.43	1.2
ZL0582	49722.86	392367.7	65.31	62.08	-3.2
ZL0585	49681.96	392563.5	65.19	64.61	-0.6
ZL0606	49804.42	391406.2	68.28	64.43	-3.9
ZL0638	49703.18	392465.7	65.21	63.50	-1.7
ZL0645	49634.78	392293.4	65.22	69.34	4.1
ZL0753	49648.78	392194.4	65.02	71.59	6.6
ZL0758	49739.61	392269.1	65.27	61.50	-3.8
ZL0762	49617.62	393457.1	65.85	65.49	-0.3
ZL0813	49523.12	392882.7	65.39	61.44	-4.0
ZL0841	49595.51	392489.5	64.92	64.24	-0.7
ZL1034	49752.28	392169.9	65.21	61.63	-3.6
ZL1119	49690.57	391503.8	68.52	64.12	-4.4
ZL1138	49803.37	391506.2	68.36	63.30	-5.1
ZL1176	49658.49	392095.1	64.86	70.63	5.7
ZL1297	49513.87	393381.9	65.66	62.27	-3.4
ZL1399	49044.24	391698.8	59.91	57.14	-2.8
ZL1436	49981.09	391870.9	62.97	61.04	-2.0
ZL1439	49667.79	391995.6	65.13	62.13	-3.0
ZL1450	49801.53	391606.2	68.08	63.02	-5.1
ZL1470	49518.05	393481.8	65.36	62.21	-3.2
ZL1486	49432.72	396328.4	63.10	62.20	-0.9
ZL1523	49766.9	392071.1	64.69	61.59	-3.1
ZL1734	49437.99	395764.3	62.51	59.19	-3.3
ZL1763	49230.25	391771.8	61.22	58.95	-2.2
ZL1786	49522.25	391835.6	62.68	61.01	-1.7
ZL1811	49460.97	395667	62.78	59.27	-3.5
ZL1832	49325.28	391802.7	61.92	59.74	-2.2
ZL1876	49881.24	391865.6	66.24	63.83	-2.4
ZL2244	49323.72	391698.3	62.25	60.00	-2.2
ZL2266	49466.7	396131.6	64.31	62.25	-2.1
ZL2294	49620.48	391733.8	64.43	65.07	0.7
ZL2317	49677.8	391896.1	65.90	60.11	-5.8
ZL2428	49231	391661.7	61.83	59.13	-2.7
ZL2466	49688.84	391603.8	68.42	68.67	0.3
ZL2480	49139.93	391620.4	60.73	57.50	-3.2
ZL2515	49453.28	396230.7	63.51	62.36	-1.1
ZL2556	49402.45	396423.7	63.87	63.66	-0.2
ZL2574	49607.45	393157.3	65.62	66.33	0.7
ZL2637	49152.2	398410.2	49.29	48.90	-0.4
ZL2646	49613.46	393357.2	65.72	65.61	-0.1
ZL2691	49620.86	391852.1	63.84	64.08	0.3
ZL2708	49779.83	391972	65.86	61.89	-4.0
ZL2733	49508.52	393082.1	65.55	61.08	-4.5
ZL2764	49391.43	395958.8	62.08	58.74	-3.4
ZL2859	49687.3	391703.7	68.83	65.45	-3.4
ZL3014	49423.44	391821.3	62.38	60.34	-2.1
ZL3100	49791.52	391872.7	67.96	64.22	-3.8
ZL3123	49861.22	391745.9	66.75	64.79	-2.0
ZL3178	48879.68	397785	64.79	63.49	-1.3
ZL3208	48964.67	397858	65.52	64.82	-0.7
ZL3221	49210.42	398329.2	49.64	49.24	-0.4
ZL3224	49056.92	398339.6	53.92	53.26	-0.6
ZL3256	48878.76	398144.7	64.37	63.53	-0.9
ZL3273	49510.36	393282	65.54	62.25	-3.3
ZL3302	49592.4	395545.5	64.20	66.87	2.7
ZL3307	48878.1	398244	62.59	61.90	-0.7
ZL3316	48934.76	397953.4	64.90	64.18	-0.7
ZL3398	49520.69	391727.4	62.81	61.00	-1.8
ZL3477	48803.24	397969.6	63.10	62.52	-0.6
ZL3528	49125.48	398267.6	52.76	52.19	-0.6
ZL3536	49198.42	397093.1	65.19	66.19	1.0
ZL3607	48774	398065.3	63.61	62.87	-0.7
ZL3612	48838.3	397876.1	63.92	62.73	-1.2
ZL3655	49074.85	398473.1	51.44	50.86	-0.5
ZL3657	48971.89	398392.1	57.82	56.88	-0.9
ZL3673	49086.64	397116.4	65.10	64.46	-0.6
ZL3693	48913.92	398336.7	60.75	59.89	-0.9
ZL3734	49546.45	395740.1	62.83	64.51	1.7
ZL3772	49251.94	398239.1	50.33	49.80	-0.5
ZL3779	49286.33	396806.3	65.14	66.13	1.0
ZL3781	48329.94	398906.6	42.34	42.33	0.0
ZL3791	48987.89	398522.3	51.52	50.99	-0.5
ZL3805	48744.75	398160.9	62.84	62.54	-0.3
ZL3837	49315.63	396710.7	65.21	66.15	1.0
ZL3903	48910.76	397690	64.70	63.15	-1.5
ZL4032	49174.58	396829.6	65.05	64.63	-0.4
ZL4078	49145.27	396925.2	64.99	64.53	-0.5
ZL4084	48226.92	398818.4	41.18	41.22	0.0
ZL4096	49257.03	396901.9	65.07	66.15	1.1
ZL4116	48817.4	398622.8	49.18	48.79	-0.4
ZL4127	49227.72	396997.5	65.02	66.18	1.2
ZL4140	48242.32	398954.7	40.18	40.21	0.0
ZL4192	48903.92	398572.7	49.89	49.42	-0.5
ZL4227	48574.29	398620.3	55.69	55.69	0.0
ZL4260	48612.15	398942.4	48.45	48.05	-0.4
ZL4280	49513.79	392982.2	65.33	61.41	-3.9
ZL4285	48487.72	398670.3	49.11	49.27	0.2
ZL4286	48715.51	398256.5	62.20	62.18	0.0
ZL4319	49233.21	396638.4	65.19	64.65	-0.6
ZL4328	48687.25	398757.5	56.36	56.03	-0.4
ZL4332	49115.96	397020.8	65.03	64.47	-0.5
ZL4341	49289.86	396446.6	65.68	61.61	-4.1
ZL4359	49638.36	395350.8	65.45	66.75	1.4
ZL4387	49203.9	396734	65.06	64.73	-0.4
ZL4393	48049.46	398910	36.64	36.89	0.3
ZL4414	48517.86	399226.4	42.36	41.87	-0.5
ZL4423	48581.94	399037.5	46.18	45.74	-0.5
ZL4424	48313.63	398768.5	43.36	43.46	0.1
ZL4429	48654.08	398851.8	51.42	51.09	-0.3
ZL4433	49961.17	391749	64.55	62.66	-1.9

Naam	X	Y	Hoogte	Lden
ZL4446	47960.11	398954	4	33.53
ZL4448	48401.14	398720.4	4	45.83
ZL4472	48626.5	398543	4	60.03
ZL4479	48686.26	398352.1	4	61.52
ZL4490	48730.89	398673	4	55.33
ZL4508	49523.46	395837.4	4	63.10
ZL4565	48139.44	398866.4	4	39.08
ZL4571	49500.42	395934.8	4	63.52
ZL4589	49799.68	391706.2	4	67.05
ZL4617	49609.52	393057.4	4	65.91
ZL4649	49344.93	396615.1	4	65.61
ZL4657	48992.91	397762.3	4	65.90
ZL4695	48492.57	399323.2	4	40.12
ZL4717	48657.01	398447.8	4	61.25
ZL4727	48410.9	399240.4	4	41.13
ZL4782	49660.88	395253.4	4	65.17
ZL4848	48551.41	399132.6	4	44.16
ZL4855	48432.26	399043.8	4	43.05
ZL4880	48386.09	399337.2	4	39.17
ZL4889	49169.12	397188.8	4	65.04
ZL4893	49136.76	391736.7	4	60.46
ZL4958	48391.73	398952.8	4	42.87
ZL4971	49262.52	396542.8	4	65.71
ZL5048	48432.82	399142.8	4	42.27
ZL5068	49571.29	394780.5	4	64.74
ZL5073	50072.42	391850	4	58.84
ZL5077	50059.16	391759.1	4	59.49
ZL5123	49577.22	394880.3	4	65.11
ZL5148	49047.42	391582.5	4	59.91
ZL5308	49609.3	393257.3	4	65.13
ZL5317	49678.16	394755.2	4	65.04
ZL5417	49421.21	391720.1	4	62.55
ZL5443	49680.19	394954.9	4	65.61
ZL5497	49507.25	393182	4	65.16
ZL5508	49543.38	394081.3	4	64.80
ZL5527	49646.73	394156.5	4	65.33
ZL5554	49676.3	395154.7	4	65.24
ZL5559	49581.15	395080.1	4	65.49
ZL5562	49675.32	394655.2	4	65.28
ZL5601	49676.26	394855	4	65.50
ZL5602	49615.38	395448.2	4	65.33
ZL5603	49571.99	395179.6	4	65.41
ZL5629	49642.57	394056.6	4	65.30
ZL5632	49547.6	394181.2	4	64.76
ZL5700	49081.21	397475.6	4	65.86
ZL5757	49650.89	394256.4	4	65.27
ZL5764	49580.98	394980.2	4	65.19
ZL5781	49558.68	394480.8	4	64.00
ZL5783	49479.23	396032.4	4	63.52
ZL5784	49682.38	395054.9	4	65.47
ZL5802	49634.25	393856.8	4	64.89
ZL5816	49374.24	396519.5	4	66.27
ZL5824	49554.49	394380.9	4	64.28
ZL5843	49671.91	394555.3	4	64.68
ZL5879	49551.82	394281.1	4	64.70
ZL5909	49552.9	395277.7	4	65.30
ZL5910	49539.16	393981.4	4	64.68
ZL5931	49534.94	393881.5	4	64.76
ZL6017	49110.52	397380	4	65.80
ZL6026	49022.52	397666.8	4	65.93
ZL6032	49625.94	393657	4	64.79
ZL6036	49667.17	394455.4	4	64.41
ZL6037	48055.35	399024.8	4	34.88
ZL6064	49658.57	394355.8	4	64.50
ZL6095	49526.49	393681.6	4	64.72
ZL6137	49529.92	395375.1	4	65.81
ZL6177	49566.95	394680.6	4	64.29
ZL6186	49483.95	395569.7	4	65.11
ZL6212	49630.09	393756.9	4	64.76
ZL6216	49530.71	393781.6	4	64.69
ZL6239	49522.27	393581.7	4	64.73
ZL6292	49621.78	393557	4	65.01
ZL6341	49139.82	397284.4	4	65.38
ZL6398	49051.91	397571.2	4	65.89
ZL6418	49638.41	393956.7	4	64.87
ZL6523	49506.94	395472.4	4	65.36
ZL6853	49184.39	398189.4	4	52.15
ZL7178	49562.36	394580.7	4	63.89
ZL7548	49414.96	395861.7	4	64.94
ZL7579	48998.7	397403.2	4	64.94
ZL7606	49057.33	397212	4	64.08
ZL7638	49569.43	395642.8	4	65.03
ZL7641	47962.26	399060.9	4	35.72
ZL7659	48940.08	397594.4	4	64.30
ZL7662	48969.39	397498.8	4	64.82
ZL7722	49028.02	397307.6	4	64.00
ZL7724	48150.25	398993.7	4	38.67
ZL7751	48904.87	398048.8	4	63.79
ZL7920	49321.37	396351.8	4	65.06
ZL7939	49375.6	396057.4	4	65.65
ZL7971	49347.34	396255.3	4	64.77
ZL7983	49362.55	396156.6	4	65.48

Naam	X	Y	Hoogte	Lden
ZL4446	47960.11	398954	4	34.02
ZL4448	48401.14	398720.4	4	45.98
ZL4472	48626.5	398543	4	61.08
ZL4479	48686.26	398352.1	4	61.84
ZL4490	48730.89	398673	4	55.02
ZL4508	49523.46	395837.4	4	64.22
ZL4565	48139.44	398866.4	4	39.23
ZL4571	49500.42	395934.8	4	63.55
ZL4589	49799.68	391706.2	4	64.24
ZL4617	49609.52	393057.4	4	66.31
ZL4649	49344.93	396615.1	4	66.17
ZL4657	48992.91	397762.3	4	65.67
ZL4695	48492.57	399323.2	4	39.63
ZL4717	48657.01	398447.8	4	61.88
ZL4727	48410.9	399240.4	4	40.64
ZL4782	49660.88	395253.4	4	65.63
ZL4848	48551.41	399132.6	4	43.67
ZL4855	48432.26	399043.8	4	42.67
ZL4880	48386.09	399337.2	4	38.66
ZL4889	49169.12	397188.8	4	66.33
ZL4893	49136.76	391736.7	4	57.82
ZL4958	48391.73	398952.8	4	42.66
ZL4971	49262.52	396542.8	4	63.52
ZL5048	48432.82	399142.8	4	41.81
ZL5068	49571.29	394780.5	4	64.02
ZL5073	50072.42	391850	4	57.24
ZL5077	50059.16	391759.1	4	57.51
ZL5123	49577.22	394880.3	4	63.04
ZL5148	49047.42	391582.5	4	56.99
ZL5308	49609.3	393257.3	4	65.94
ZL5317	49678.16	394755.2	4	64.52
ZL5417	49421.21	391720.1	4	60.44
ZL5443	49680.19	394954.9	4	65.22
ZL5497	49507.25	393182	4	61.81
ZL5508	49543.38	394081.3	4	62.02
ZL5527	49646.73	394156.5	4	65.50
ZL5554	49676.3	395154.7	4	64.93
ZL5559	49581.15	395080.1	4	63.15
ZL5562	49675.32	394655.2	4	63.78
ZL5601	49676.26	394855	4	65.10
ZL5602	49615.38	395448.2	4	67.31
ZL5603	49571.99	395179.6	4	62.87
ZL5629	49642.57	394056.6	4	65.40
ZL5632	49547.6	394181.2	4	62.11
ZL5700	49081.21	397475.6	4	66.21
ZL5757	49650.89	394256.4	4	65.03
ZL5764	49580.98	394980.2	4	63.06
ZL5781	49558.68	394480.8	4	63.93
ZL5783	49479.23	396032.4	4	62.46
ZL5784	49682.38	395054.9	4	64.92
ZL5802	49634.25	393856.8	4	65.42
ZL5816	49374.24	396519.5	4	66.17
ZL5824	49554.49	394380.9	4	60.92
ZL5843	49671.91	394555.3	4	62.55
ZL5879	49551.82	394281.1	4	62.13
ZL5909	49552.9	395277.7	4	62.30
ZL5910	49539.16	393981.4	4	61.93
ZL5931	49534.94	393881.5	4	61.93
ZL6017	49110.52	397380	4	66.30
ZL6026	49022.52	397666.8	4	66.03
ZL6032	49625.94	393657	4	65.47
ZL6036	49667.17	394455.4	4	63.83
ZL6037	48055.35	399024.8	4	35.18
ZL6064	49658.57	394355.8	4	63.53
ZL6095	49526.49	393681.6	4	61.96
ZL6137	49529.92	395375.1	4	62.02
ZL6177	49566.95	394680.6	4	65.08
ZL6186	49483.95	395569.7	4	60.68
ZL6212	49630.09	393756.9	4	65.44
ZL6216	49530.71	393781.6	4	61.93
ZL6239	49522.27	393581.7	4	62.02
ZL6292	49621.78	393557	4	65.49
ZL6341	49139.82	397284.4	4	66.35
ZL6398	49051.91	397571.2	4	66.13
ZL6418	49638.41	393956.7	4	65.39
ZL6523	49506.94	395472.4	4	61.67
ZL6853	49184.39	398189.4	4	51.66
ZL7178	49562.36	394580.7	4	61.60
ZL7548	49414.96	395861.7	4	60.77
ZL7579	48998.7	397403.2	4	63.97
ZL7606	49057.33	397212	4	64.65
ZL7638	49569.43	395642.8	4	67.21
ZL7641	47962.26	399060.9	4	34.31
ZL7659	48940.08	397594.4	4	62.72
ZL7662	48969.39	397498.8	4	63.38
ZL7722	49028.02	397307.6	4	64.41
ZL7724	48150.25	398993.7	4	38.36
ZL7751	48904.87	398048.8	4	63.57
ZL7920	49321.37	396351.8	4	63.69
ZL7939	49375.6	396057.4	4	63.27
ZL7971	49347.34	396255.3	4	64.01
ZL7983	49362.55	396156.6	4	64.16

Geluidreferentie punt	X	Y	Schaduw GPP (dB)	Ontwerp GPP (dB)	Toename (dB)
ZL4446	47960.11	398954	33.53	34.02	0.5
ZL4448	48401.14	398720.4	45.83	45.98	0.2
ZL4472	48626.5	398543	60.03	61.08	1.1
ZL4479	48686.26	398352.1	61.52	61.84	0.3
ZL4490	48730.89	398673	55.33	55.02	-0.3
ZL4508	49523.46	395837.4	63.10	64.22	1.1
ZL4565	48139.44	398866.4	39.08	39.23	0.1
ZL4571	49500.42	395934.8	63.52	63.55	0.1
ZL4589	49799.68	391706.2	67.05	64.24	-2.8
ZL4617	49609.52	393057.4	65.91	66.31	0.4
ZL4649	49344.93	396615.1	65.61	66.17	0.6
ZL4657	48992.91	397762.3	65.90	65.67	-0.2
ZL4695	48492.57	399323.2	40.12	39.63	-0.5
ZL4717	48657.01	398447.8	61.25	61.88	0.7
ZL4727	48410.9	399240.4	41.13	40.64	-0.5
ZL4782	49660.88	395253.4	65.17	65.63	0.4
ZL4848	48551.41	399132.6	44.16	43.67	-0.5
ZL4855	48432.26	399043.8	43.05	42.67	-0.3
ZL4880	48386.09	399337.2	39.17	38.66	-0.5
ZL4889	49169.12	397188.8	65.04	66.33	1.3
ZL4893	49136.76	391736.7	60.46	57.82	-2.7
ZL4958	48391.73	398952.8	42.87	42.66	-0.2
ZL4971	49262.52	396542.8	65.71	63.52	-2.2
ZL5048	48432.82	399142.8	42.27	41.81	-0.5
ZL5068	49571.29	394780.5	64.74	64.02	-0.7
ZL5073	50072.42	391850	58.84	57.24	-1.6
ZL5077	50059.16	391759.1	59.49	57.51	-2.0
ZL5123	49577.22	394880.3	65.11	63.04	-2.1
ZL5148	49047.42	391582.5	59.91	56.99	-2.9
ZL5308	49609.3	393257.3	65.13	65.94	0.8
ZL5317	49678.16	394755.2	65.04	64.52	-0.5
ZL5417	49421.21	391720.1	62.55	60.44	-2.2
ZL5443	49680.19	394954.9	65.61	65.22	-0.4
ZL5497	49507.25	393182	65.16	61.81	-3.4
ZL5508	49543.38	394081.3	64.80	62.02	-2.8
ZL5527	49646.73	394156.5	65.33	65.50	0.2
ZL5554	49676.3	395154.7	65.24	64.93	-0.3
ZL5559	49581.15	395080.1	65.49	63.15	-2.3
ZL5562	49675.32	394655.2	65.28	63.78	-1.5
ZL5601	49676.26	394855	65.50	65.10	-0.4
ZL5602	49615.38	395448.2	65.33	67.31	2.0
ZL5603	49571.99	395179.6	65.41	62.87	-2.5
ZL5629	49642.57	394056.6	65.30	65.40	0.1
ZL5632	49547.6	394181.2	64.76	62.11	-2.7
ZL5700	49081.21	397475.6	65.86	66.21	0.3
ZL5757	49650.89	394256.4	65.27	65.03	-0.3
ZL5764	49580.98	394980.2	65.19	63.06	-2.1
ZL5781	49558.68	394480.8	64.00	63.93	-0.1
ZL5783	49479.23	396032.4	63.52	62.46	-1.0
ZL5784	49682.38	395054.9	65.47	64.92	-0.6
ZL5802	49634.25	393856.8	64.89	65.42	0.5
ZL5816	49374.24	396519.5	66.27	66.17	-0.1
ZL5824	49554.49	394380.9	64.28	60.92	-3.4
ZL5843	49671.91	394555.3	64.68	62.55	-2.1
ZL5879	49551.82	394281.1	64.70	62.13	-2.6
ZL5909	49552.9	395277.7	65.30	62.30	-3.0
ZL5910	49539.16	393981.4	64.68	61.93	-2.8
ZL5931	49534.94	393881.5	64.76	61.93	-2.9
ZL6017	49110.52	397380	65.80	66.30	0.5
ZL6026	49022.52	397666.8	65.93	66.03	0.1
ZL6032	49625.94	393657	64.79	65.47	0.7
ZL6036	49667.17	394455.4	64.41	63.83	-0.6
ZL6037	48055.35	399024.8	34.88	35.18	0.3
ZL6064	49658.57	394355.8	64.50	63.53	-1.0
ZL6095	49526.49	393681.6	64.72	61.96	-2.7
ZL6137	49529.92	395375.1	65.81	62.02	-3.8
ZL6177	49566.95	394680.6	64.29	65.08	0.8
ZL6186	49483.95	395569.7	65.11	60.68	-4.4
ZL6212	49630.09	393756.9	64.76	65.44	0.6
ZL6216	49530.71	393781.6	64.69	61.93	-2.8
ZL6239	49522.27	393581.7	64.73	62.02	-2.7
ZL6292	49621.78	393557	65.01	65.49	0.5
ZL6341	49139.82	397284.4	65.38	66.35	1.0
ZL6398	49051.91	397571.2	65.89	66.13	0.2
ZL6418	49638.41	393956.7	64.87	65.39	0.5
ZL6523	49506.94	395472.4	65.36	61.67	-3.7
ZL6853	49184.39	398189.4	52.15	51.66	-0.5
ZL7178	49562.36	394580.7	63.89	61.60	-2.3
ZL7548	49414.96	395861.7	64.94	60.77	-4.1
ZL7579	48998.7	397403.2	64.94	63.97	-0.9
ZL7606	49057.33	397212	64.08	64.65	0.5
ZL7638	49569.43	395642.8	65.03	67.21	2.2
ZL7641	47962.26	399060.9	35.72	34.31	-1.4
ZL7659	48940.08	397594.4	64.30	62.72	-1.6
ZL7662	48969.39	397498.8	64.82	63.38	-1.4
ZL7722	49028.02	397307.6	64.00	64.41	0.4
ZL7724	48150.25	398993.7	38.67	38.36	-0.3
ZL7751	48904.87	398048.8	63.79	63.57	-0.2
ZL7920	49321.37	396351.8	65.06	63.69	-1.4
ZL7939	49375.6	396057.4	65.65	63.27	-2.3
ZL7971	49347.34	396255.3	64.77	64.01	-0.8
ZL7983	49362.55	396156.6	65.48	64.16	-1.3

N256 Deltaweg

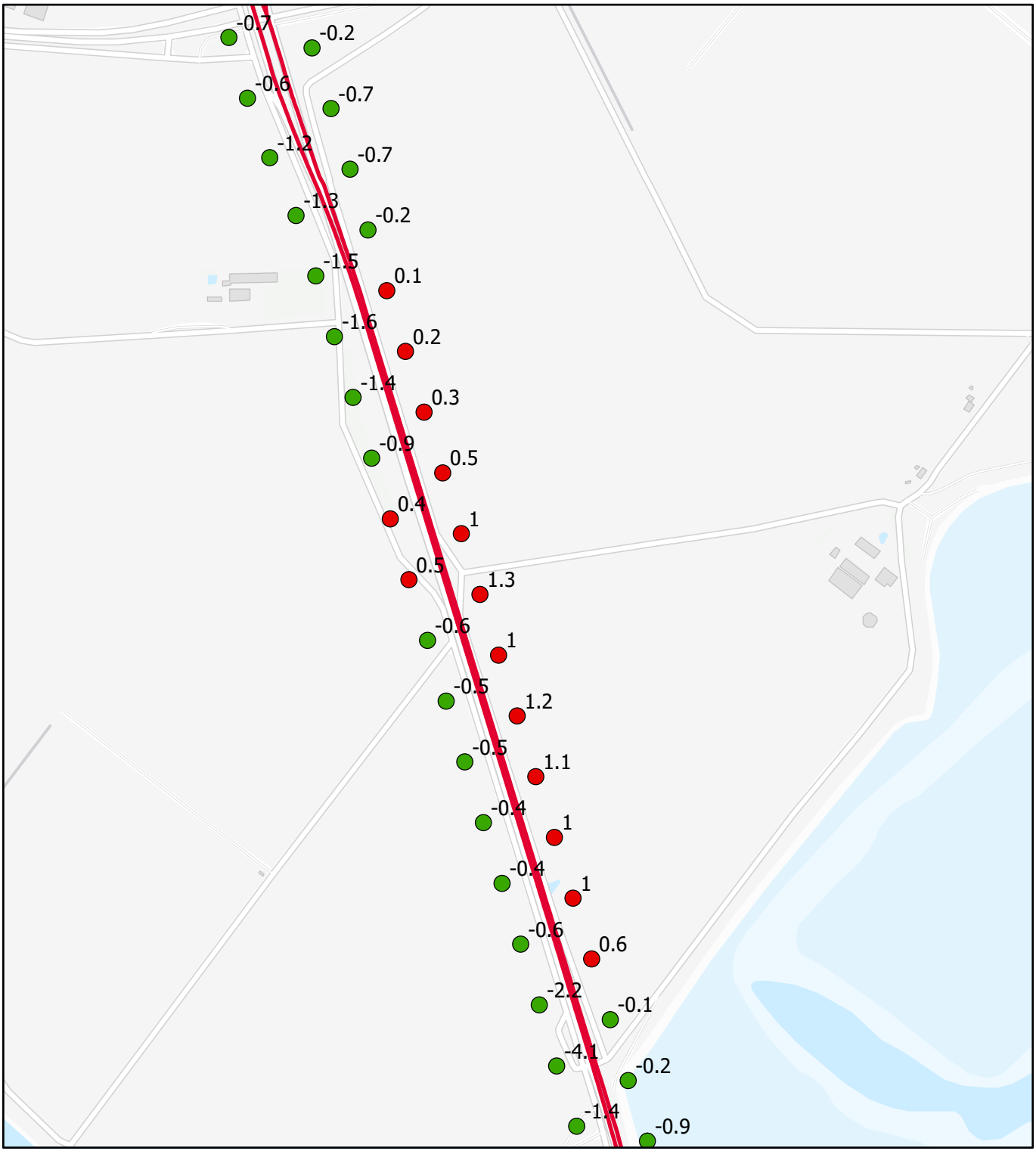

Legenda

Rekenresultaat — Wegligging 2040

- Gelijk
- Afname
- Toename



Project: AO N256 Deltaweg
Kenmerk: M.2026.360
Auteur: rwi

N

0 0.1 0.2 0.3 0.4

Kilometer

dGmR

N256 Deltaweg

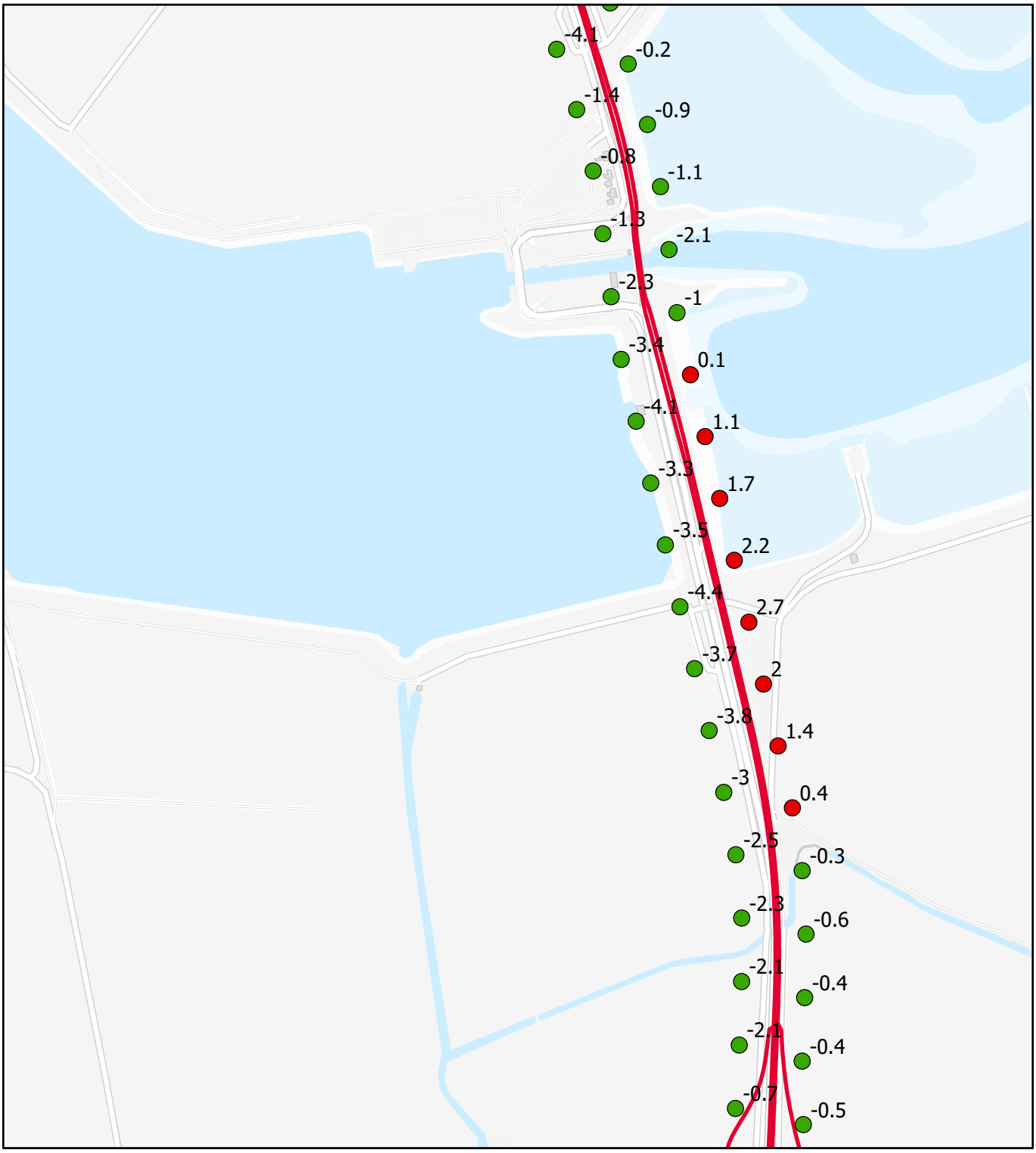

Legenda

Rekenresultaat — Wegligging 2040

- Gelijk
- Afname
- Toename



Project: AO N256 Deltaweg
Kenmerk: M.2026.360
Auteur: rwi

N

0 0.1 0.2 0.3 0.4

Kilometer

dGmR

N256 Deltaweg

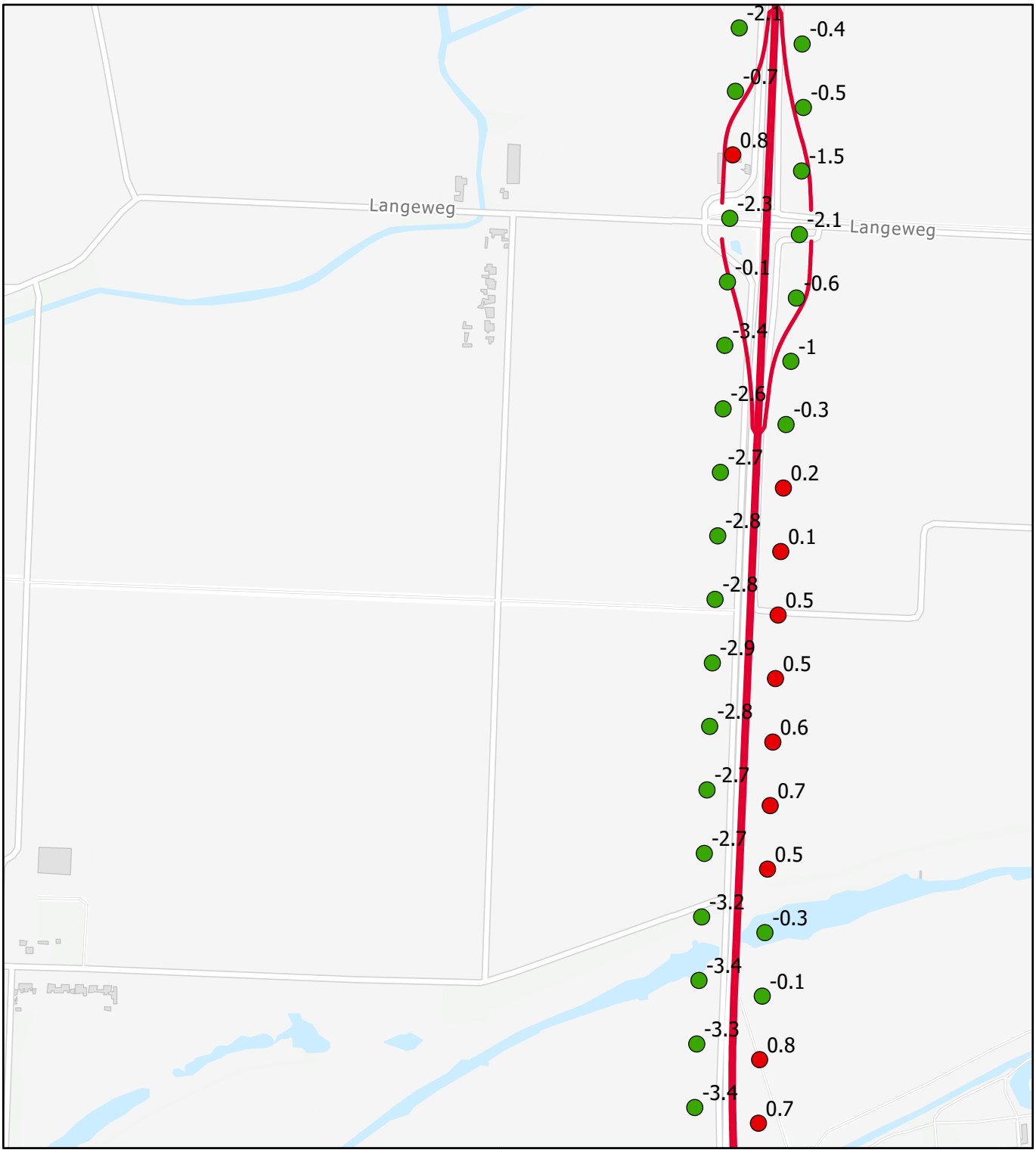

Legenda

Rekenresultaat — Wegligging 2040

- Gelijk
- Afname
- Toename

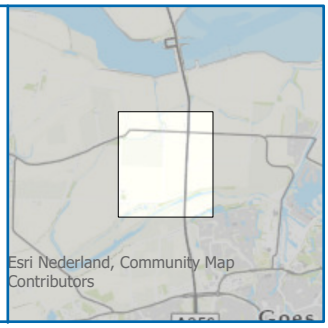

Project:	AO N256 Deltaweg
Kenmerk:	M.2026.360
Auteur:	rwi

N

0 0.1 0.2 0.3 0.4

Kilometer

dGmR

N256 Deltaweg

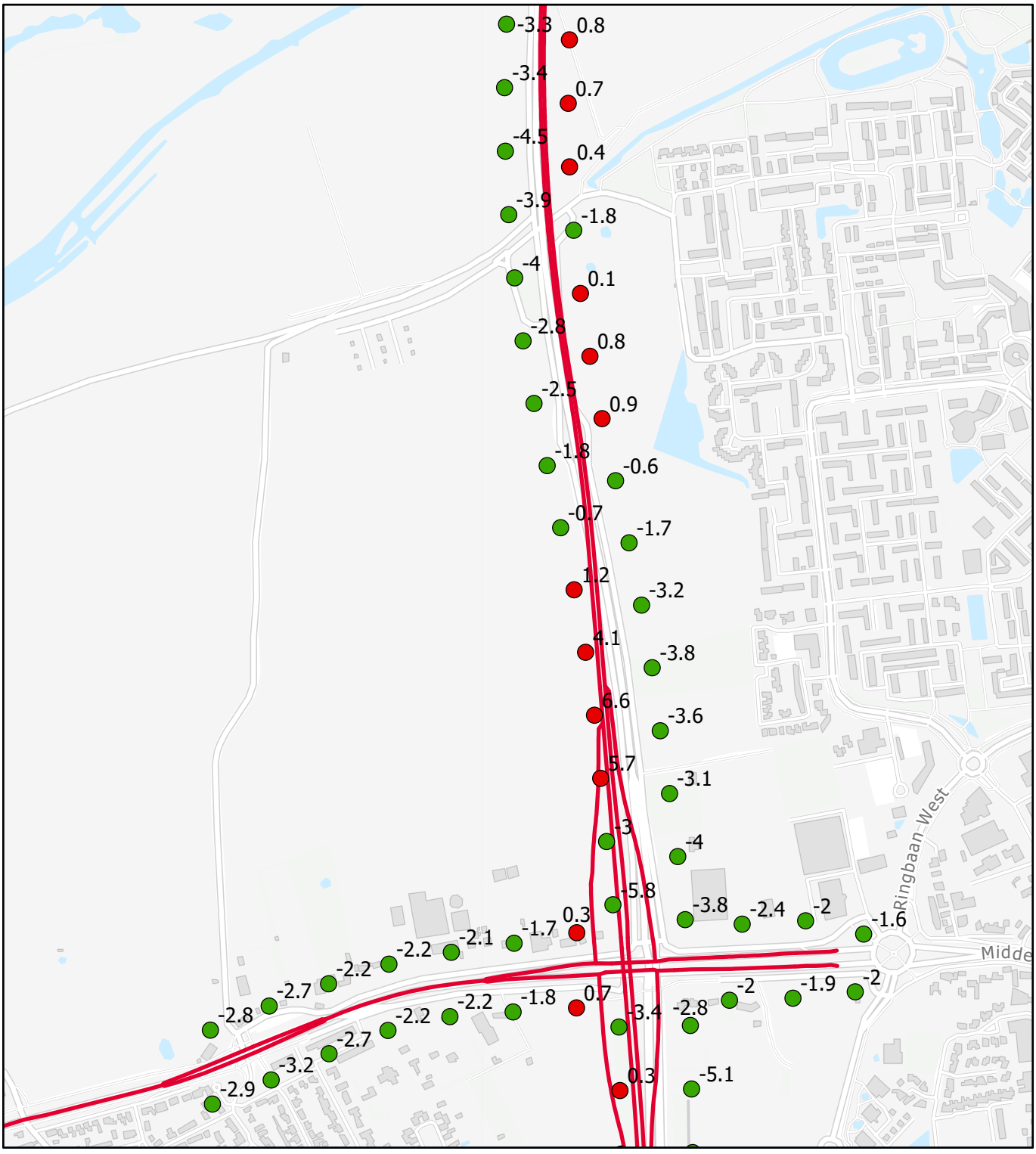

Legenda

Rekenresultaat — Wegligging 2040

- Gelijk
- Afname
- Toename



Project:	AO N256 Deltaweg
Kenmerk:	M.2026.360
Auteur:	rwi

N

0 0.1 0.2 0.3 0.4

Kilometer

dGmR

N256 Deltaweg

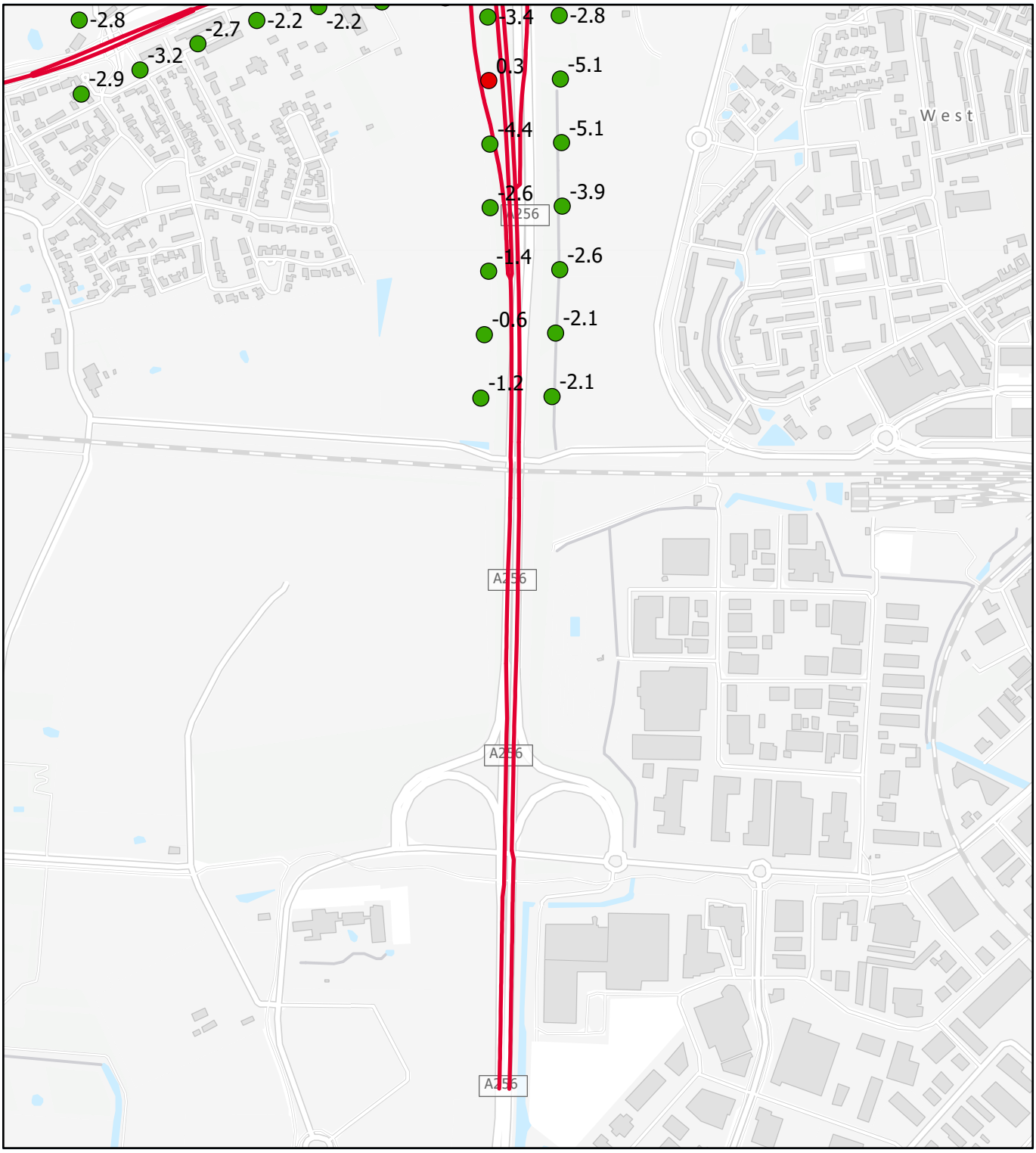

Legenda

Rekenresultaat — Wegligging 2040

- Gelijk
- Afname
- Toename

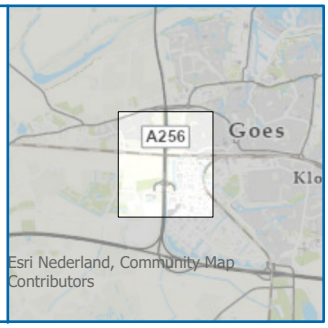

Project: AO N256 Deltaweg
Kenmerk: M.2026.360
Auteur: rwi

N

0 0.1 0.2 0.3 0.4

Kilometer

dGmR

Bijlage 4

Titel	Resultaten woningniveau

N256 - DO Deltaweg

GPP stap 2 onderzoek, toename op woningniveau

					Huidige situatie		Toekomstige situatie		Beoordeling		
Naam	Omschrijving	Hoogte	Bouwjaar	Woningtype	Weg	Toetswaarde	Weg	Toetswaarde	Toename	Wijziging	Onder GW
T0001_A	Akkerdistelstraat 3 - 55 [27]	2		Appartement	56.31	56.31	55.49	55.49	-1	Nee	Ja
T0001_B	Akkerdistelstraat 3 - 55 [27]	5		Appartement	57.09	57.09	56.24	56.24	-1	Nee	Ja
T0001_C	Akkerdistelstraat 3 - 55 [27]	8		Appartement	57.21	57.21	56.37	56.37	-1	Nee	Ja
T0001_D	Akkerdistelstraat 3 - 55 [27]	11		Appartement	57.35	57.35	56.51	56.51	+0	Nee	Ja
T0002_A	Akkerdistelstraat 3 - 55 [27]	2		Appartement	57.13	57.13	56.38	56.38	-1	Nee	Ja
T0002_B	Akkerdistelstraat 3 - 55 [27]	5		Appartement	57.67	57.67	56.91	56.91	-1	Nee	Ja
T0002_C	Akkerdistelstraat 3 - 55 [27]	8		Appartement	57.82	57.82	57.06	57.06	-1	Nee	Ja
T0002_D	Akkerdistelstraat 3 - 55 [27]	11		Appartement	57.98	57.98	57.22	57.22	-1	Nee	Ja
T0003_A	Duizendbladstraat 1	2		Woning	58.15	58.15	57.42	57.42	-1	Nee	Ja
T0003_B	Duizendbladstraat 1	5		Woning							
T0003_C	Duizendbladstraat 1	8		Woning							
T0004_A	Duizendbladstraat 3	2		Woning	58.22	58.22	57.47	57.47	-1	Nee	Ja
T0004_B	Duizendbladstraat 3	5		Woning							
T0004_C	Duizendbladstraat 3	8		Woning							
T0005_A	Duizendbladstraat 5	2		Woning	58.31	58.31	57.60	57.60	+0	Nee	Ja
T0005_B	Duizendbladstraat 5	5		Woning							
T0005_C	Duizendbladstraat 5	8		Woning							
T0006_A	Duizendbladstraat 7	2		Woning	58.43	58.43	57.70	57.70	+0	Nee	Ja
T0006_B	Duizendbladstraat 7	5		Woning							
T0006_C	Duizendbladstraat 7	8		Woning							
T0007_A	Duizendbladstraat 9	2		Woning	58.50	58.50	57.77	57.77	+0	Nee	Ja
T0007_B	Duizendbladstraat 9	5		Woning							
T0007_C	Duizendbladstraat 9	8		Woning							
T0008_A	Duizendbladstraat 11	2		Woning	58.59	58.59	57.90	57.90	-1	Nee	Ja
T0008_B	Duizendbladstraat 11	5		Woning							
T0008_C	Duizendbladstraat 11	8		Woning							
T0009_A	Duizendbladstraat 13	2		Woning	58.67	58.67	57.96	57.96	-1	Nee	Ja
T0009_B	Duizendbladstraat 13	5		Woning							
T0009_C	Duizendbladstraat 13	8		Woning							
T0010_A	Duizendbladstraat 15	2		Woning	59.47	59.47	58.71	58.71	+0	Nee	Ja
T0010_B	Duizendbladstraat 15	5		Woning							
T0010_C	Duizendbladstraat 15	8		Woning							
T0011_A	Duizendbladstraat 17	2		Woning	59.53	59.53	58.77	58.77	-1	Nee	Ja
T0011_B	Duizendbladstraat 17	5		Woning							
T0011_C	Duizendbladstraat 17	8		Woning							
T0012_A	Duizendbladstraat 19	2		Woning	59.61	59.61	58.85	58.85	-1	Nee	Ja
T0012_B	Duizendbladstraat 19	5		Woning							
T0012_C	Duizendbladstraat 19	8		Woning							
T0013_A	Duizendbladstraat 21	2		Woning	59.65	59.65	58.92	58.92	-1	Nee	Ja
T0013_B	Duizendbladstraat 21	5		Woning							

N256 - DO Deltaweg

GPP stap 2 onderzoek, toename op woningniveau

					Huidige situatie		Toekomstige situatie		Beoordeling		
Naam	Omschrijving	Hoogte	Bouwjaar	Woningtype	Weg	Toetswaarde	Weg	Toetswaarde	Toename	Wijziging	Onder GW
T0013_C	Duizendbladstraat 21	8		Woning							
T0014_A	Duizendbladstraat 23	2		Woning	59.72	59.72	58.97	58.97	-1	Nee	Ja
T0014_B	Duizendbladstraat 23	5		Woning							
T0014_C	Duizendbladstraat 23	8		Woning							
T0015_A	Duizendbladstraat 25	2		Woning	59.81	59.81	59.09	59.09	-1	Nee	Ja
T0015_B	Duizendbladstraat 25	5		Woning							
T0015_C	Duizendbladstraat 25	8		Woning							
T0016_A	Duizendbladstraat 27	2		Woning	59.88	59.88	59.14	59.14	-1	Nee	Ja
T0016_B	Duizendbladstraat 27	5		Woning							
T0016_C	Duizendbladstraat 27	8		Woning							
T0017_A	Duizendbladstraat 29	2		Woning	59.95	59.95	59.23	59.23	-1	Nee	Ja
T0017_B	Duizendbladstraat 29	5		Woning							
T0017_C	Duizendbladstraat 29	8		Woning							
T0018_A	Duizendbladstraat 31	2		Woning	60.02	60.02	59.28	59.28	-1	Nee	Ja
T0018_B	Duizendbladstraat 31	5		Woning							
T0018_C	Duizendbladstraat 31	8		Woning							
T0019_A	Duizendbladstraat 33	2		Woning	60.08	60.08	59.37	59.37	-1	Nee	Ja
T0019_B	Duizendbladstraat 33	5		Woning							
T0019_C	Duizendbladstraat 33	8		Woning							
T0020_A	Duizendbladstraat 35	2		Woning	60.11	60.11	59.41	59.41	-1	Nee	Ja
T0020_B	Duizendbladstraat 35	5		Woning							
T0020_C	Duizendbladstraat 35	8		Woning							
T0021_A	Duizendbladstraat 37	2		Woning	60.47	60.47	59.63	59.63	+0	Nee	Ja
T0021_B	Duizendbladstraat 37	5		Woning							
T0021_C	Duizendbladstraat 37	8		Woning							
T0022_A	Duizendbladstraat 39	2		Woning	60.49	60.49	59.64	59.64	+0	Nee	Ja
T0022_B	Duizendbladstraat 39	5		Woning							
T0022_C	Duizendbladstraat 39	8		Woning							
T0023_A	Duizendbladstraat 41	2		Woning	60.50	60.50	59.65	59.65	+0	Nee	Ja
T0023_B	Duizendbladstraat 41	5		Woning							
T0023_C	Duizendbladstraat 41	8		Woning							
T0024_A	Duizendbladstraat 43	2		Woning	60.51	60.51	59.65	59.65	-1	Nee	Ja
T0024_B	Duizendbladstraat 43	5		Woning							
T0024_C	Duizendbladstraat 43	8		Woning							
T0025_A	Duizendbladstraat 45	2		Woning	60.52	60.52	59.68	59.68	-1	Nee	Ja
T0025_B	Duizendbladstraat 45	5		Woning							
T0025_C	Duizendbladstraat 45	8		Woning							
T0026_A	Duizendbladstraat 47	2		Woning	60.54	60.54	59.69	59.69	-1	Nee	Ja
T0026_B	Duizendbladstraat 47	5		Woning							
T0026_C	Duizendbladstraat 47	8		Woning							

N256 - DO Deltaweg

GPP stap 2 onderzoek, toename op woningniveau

					Huidige situatie		Toekomstige situatie		Beoordeling		
Naam	Omschrijving	Hoogte	Bouwjaar	Woningtype	Weg	Toetswaarde	Weg	Toetswaarde	Toename	Wijziging	Onder GW
T0027_A	Duizendbladstraat 49	2		Woning	60.55	60.55	59.69	59.69	-1	Nee	Ja
T0027_B	Duizendbladstraat 49	5		Woning							
T0027_C	Duizendbladstraat 49	8		Woning							
T0028_A	Duizendbladstraat 51	2		Woning	60.57	60.57	59.72	59.72	-1	Nee	Ja
T0028_B	Duizendbladstraat 51	5		Woning							
T0028_C	Duizendbladstraat 51	8		Woning							
T0029_A	Duizendbladstraat 53	2		Woning	60.57	60.57	59.72	59.72	-1	Nee	Ja
T0029_B	Duizendbladstraat 53	5		Woning							
T0029_C	Duizendbladstraat 53	8		Woning							
T0030_A	Duizendbladstraat 55	2		Woning	60.56	60.56	59.71	59.71	-1	Nee	Ja
T0030_B	Duizendbladstraat 55	5		Woning							
T0030_C	Duizendbladstraat 55	8		Woning							
T0031_A	Duizendbladstraat 57	2		Woning	60.57	60.57	59.71	59.71	-1	Nee	Ja
T0031_B	Duizendbladstraat 57	5		Woning							
T0031_C	Duizendbladstraat 57	8		Woning							
T0032_A	Duizendbladstraat 59	2		Woning	60.53	60.53	59.65	59.65	-1	Nee	Ja
T0032_B	Duizendbladstraat 59	5		Woning							
T0032_C	Duizendbladstraat 59	8		Woning							
T0033_A	Duizendbladstraat 61	2		Woning	60.50	60.50	59.60	59.60	+0	Nee	Ja
T0033_B	Duizendbladstraat 61	5		Woning							
T0033_C	Duizendbladstraat 61	8		Woning							
T0034_A	Duizendbladstraat 63	2		Woning	60.44	60.44	59.55	59.55	+0	Nee	Ja
T0034_B	Duizendbladstraat 63	5		Woning							
T0034_C	Duizendbladstraat 63	8		Woning							
T0035_A	Duizendbladstraat 65	2		Woning	60.43	60.43	59.52	59.52	+0	Nee	Ja
T0035_B	Duizendbladstraat 65	5		Woning							
T0035_C	Duizendbladstraat 65	8		Woning							
T0036_A	Duizendbladstraat 67	2		Woning	60.37	60.37	59.44	59.44	-1	Nee	Ja
T0036_B	Duizendbladstraat 67	5		Woning							
T0036_C	Duizendbladstraat 67	8		Woning							
T0037_A	Duizendbladstraat 69	2		Woning	60.25	60.25	59.31	59.31	-1	Nee	Ja
T0037_B	Duizendbladstraat 69	5		Woning							
T0037_C	Duizendbladstraat 69	8		Woning							
T0038_A	Duizendbladstraat 71	2		Woning	60.27	60.27	59.33	59.33	-1	Nee	Ja
T0038_B	Duizendbladstraat 71	5		Woning							
T0038_C	Duizendbladstraat 71	8		Woning							
T0039_A	Duizendbladstraat 73	2		Woning	60.25	60.25	59.31	59.31	-1	Nee	Ja
T0039_B	Duizendbladstraat 73	5		Woning							
T0039_C	Duizendbladstraat 73	8		Woning							
T0040_A	Duizendbladstraat 75	2		Woning	60.19	60.19	59.22	59.22	-1	Nee	Ja

N256 - DO Deltaweg

GPP stap 2 onderzoek, toename op woningniveau

					Huidige situatie		Toekomstige situatie		Beoordeling		
Naam	Omschrijving	Hoogte	Bouwjaar	Woningtype	Weg	Toetswaarde	Weg	Toetswaarde	Toename	Wijziging	Onder GW
T0040_B	Duizendbladstraat 75	5		Woning							
T0040_C	Duizendbladstraat 75	8		Woning							
T0041_A	Duizendbladstraat 77	2		Woning	60.18	60.18	59.20	59.20	-1	Nee	Ja
T0041_B	Duizendbladstraat 77	5		Woning							
T0041_C	Duizendbladstraat 77	8		Woning							
T0042_A	Duizendbladstraat 79	2		Woning	60.14	60.14	59.15	59.15	-1	Nee	Ja
T0042_B	Duizendbladstraat 79	5		Woning							
T0042_C	Duizendbladstraat 79	8		Woning							
T0043_A	Duizendbladstraat 81	2		Woning	60.11	60.11	59.08	59.08	-1	Nee	Ja
T0043_B	Duizendbladstraat 81	5		Woning							
T0043_C	Duizendbladstraat 81	8		Woning							
T0044_A	Duizendbladstraat 83	2		Woning	60.05	60.05	59.02	59.02	-1	Nee	Ja
T0044_B	Duizendbladstraat 83	5		Woning							
T0044_C	Duizendbladstraat 83	8		Woning							
T0045_A	Duizendbladstraat 85	2		Woning	60.03	60.03	58.98	58.98	-1	Nee	Ja
T0045_B	Duizendbladstraat 85	5		Woning							
T0045_C	Duizendbladstraat 85	8		Woning							
T0046_A	Duizendbladstraat 87	2		Woning	59.99	59.99	58.95	58.95	-1	Nee	Ja
T0046_B	Duizendbladstraat 87	5		Woning							
T0046_C	Duizendbladstraat 87	8		Woning							
T0047_A	Duizendbladstraat 89	2		Woning	59.99	59.99	58.92	58.92	-1	Nee	Ja
T0047_B	Duizendbladstraat 89	5		Woning							
T0047_C	Duizendbladstraat 89	8		Woning							
T0048_A	Duizendbladstraat 91	2		Woning	59.94	59.94	58.86	58.86	-1	Nee	Ja
T0048_B	Duizendbladstraat 91	5		Woning							
T0048_C	Duizendbladstraat 91	8		Woning							
T0049_A	Duizendbladstraat 93	2		Woning	59.91	59.91	58.80	58.80	-1	Nee	Ja
T0049_B	Duizendbladstraat 93	5		Woning							
T0049_C	Duizendbladstraat 93	8		Woning							
T0050_A	Duizendbladstraat 95	2		Woning	59.88	59.88	58.76	58.76	-1	Nee	Ja
T0050_B	Duizendbladstraat 95	5		Woning							
T0050_C	Duizendbladstraat 95	8		Woning							
T0051_A	Duizendbladstraat 97	2		Woning	59.88	59.88	58.74	58.74	-1	Nee	Ja
T0051_B	Duizendbladstraat 97	5		Woning							
T0051_C	Duizendbladstraat 97	8		Woning							
T0052_A	Pinksterbloemstraat 19, 21, 23, 25	2		Appartement	55.55	55.55	55.24	55.24	-1	Nee	Ja
T0052_B	Pinksterbloemstraat 19, 21, 23, 25	5		Appartement	56.22	56.22	55.84	55.84	+0	Nee	Ja
T0052_C	Pinksterbloemstraat 19, 21, 23, 25	8		Appartement	56.69	56.69	56.27	56.27	-1	Nee	Ja
T0053_A	Pinksterbloemstraat 19, 21, 23, 25	2		Appartement	56.76	56.76	56.28	56.28	-1	Nee	Ja
T0053_B	Pinksterbloemstraat 19, 21, 23, 25	5		Appartement	57.36	57.36	56.86	56.86	+0	Nee	Ja

N256 - DO Deltaweg

GPP stap 2 onderzoek, toename op woningniveau

					Huidige situatie		Toekomstige situatie		Beoordeling		
Naam	Omschrijving	Hoogte	Bouwjaar	Woningtype	Weg	Toetswaarde	Weg	Toetswaarde	Toename	Wijziging	Onder GW
T0053_C	Pinksterbloemstraat 19, 21, 23, 25	8		Appartement	57.57	57.57	57.04	57.04	-1	Nee	Ja
T0054_A	Pinksterbloemstraat 19, 21, 23, 25	2		Appartement	59.04	59.04	57.88	57.88	-1	Nee	Ja
T0054_B	Pinksterbloemstraat 19, 21, 23, 25	5		Appartement	59.51	59.51	58.34	58.34	-2	Nee	Ja
T0054_C	Pinksterbloemstraat 19, 21, 23, 25	8		Appartement	59.74	59.74	58.55	58.55	-1	Nee	Ja
T0055_A	Pinksterbloemstraat 19, 21, 23, 25	2		Appartement	59.05	59.05	57.87	57.87	-1	Nee	Ja
T0055_B	Pinksterbloemstraat 19, 21, 23, 25	5		Appartement	59.50	59.50	58.30	58.30	-1	Nee	Ja
T0055_C	Pinksterbloemstraat 19, 21, 23, 25	8		Appartement	59.73	59.73	58.50	58.50	-2	Nee	Ja
T0056_A	Pinksterbloemstraat 27	2		Woning	59.69	59.69	58.46	58.46	-2	Nee	Ja
T0056_B	Pinksterbloemstraat 27	5		Woning							
T0056_C	Pinksterbloemstraat 27	8		Woning							
T0057_A	Pinksterbloemstraat 29	2		Woning	59.66	59.66	58.41	58.41	-2	Nee	Ja
T0057_B	Pinksterbloemstraat 29	5		Woning							
T0057_C	Pinksterbloemstraat 29	8		Woning							
T0058_A	Pinksterbloemstraat 31	2		Woning	59.64	59.64	58.37	58.37	-2	Nee	Ja
T0058_B	Pinksterbloemstraat 31	5		Woning							
T0058_C	Pinksterbloemstraat 31	8		Woning							
T0059_A	Pinksterbloemstraat 33	2		Woning	58.24	58.24	56.91	56.91	-1	Nee	Ja
T0059_B	Pinksterbloemstraat 33	5		Woning							
T0059_C	Pinksterbloemstraat 33	8		Woning							
T0060_A	Pinksterbloemstraat 35	2		Woning	58.16	58.16	56.80	56.80	-1	Nee	Ja
T0060_B	Pinksterbloemstraat 35	5		Woning							
T0060_C	Pinksterbloemstraat 35	8		Woning							
T0061_A	Pinksterbloemstraat 37	2		Woning	58.23	58.23	56.88	56.88	-1	Nee	Ja
T0061_B	Pinksterbloemstraat 37	5		Woning							
T0061_C	Pinksterbloemstraat 37	8		Woning							
T0062_A	Pinksterbloemstraat 39	2		Woning	58.17	58.17	56.79	56.79	-1	Nee	Ja
T0062_B	Pinksterbloemstraat 39	5		Woning							
T0062_C	Pinksterbloemstraat 39	8		Woning							
T0063_A	Pinksterbloemstraat 41	2		Woning	58.02	58.02	56.60	56.60	-1	Nee	Ja
T0063_B	Pinksterbloemstraat 41	5		Woning							
T0063_C	Pinksterbloemstraat 41	8		Woning							
T0064_A	Pinksterbloemstraat 43	2		Woning	58.06	58.06	56.63	56.63	-1	Nee	Ja
T0064_B	Pinksterbloemstraat 43	5		Woning							
T0064_C	Pinksterbloemstraat 43	8		Woning							
T0065_A	Pinksterbloemstraat 45	2		Woning	57.60	57.60	56.11	56.11	-2	Nee	Ja
T0065_B	Pinksterbloemstraat 45	5		Woning							
T0066_A	Pinksterbloemstraat 47	2		Woning	57.80	57.80	56.29	56.29	-2	Nee	Ja
T0066_B	Pinksterbloemstraat 47	5		Woning							
T0066_C	Pinksterbloemstraat 47	8		Woning							
T0067_A	Pinksterbloemstraat 49	2		Woning	57.67	57.67	56.11	56.11	-2	Nee	Ja

N256 - DO Deltaweg

GPP stap 2 onderzoek, toename op woningniveau

					Huidige situatie		Toekomstige situatie		Beoordeling		
Naam	Omschrijving	Hoogte	Bouwjaar	Woningtype	Weg	Toetswaarde	Weg	Toetswaarde	Toename	Wijziging	Onder GW
T0067_B	Pinksterbloemstraat 49	5		Woning							
T0067_C	Pinksterbloemstraat 49	8		Woning							
T0068_A	Pinksterbloemstraat 51	2		Woning	57.40	57.40	55.84	55.84	-1	Nee	Ja
T0068_B	Pinksterbloemstraat 51	5		Woning							
T0068_C	Pinksterbloemstraat 51	8		Woning							
T0069_A	Pinksterbloemstraat 53	2		Woning	57.18	57.18	55.59	55.59	-1	Nee	Ja
T0069_B	Pinksterbloemstraat 53	5		Woning							
T0069_C	Pinksterbloemstraat 53	8		Woning							
T0070_A	Pinksterbloemstraat 55	2		Woning	57.03	57.03	55.47	55.47	-2	Nee	Ja
T0070_B	Pinksterbloemstraat 55	5		Woning							
T0070_C	Pinksterbloemstraat 55	8		Woning							
T0071_A	Pinksterbloemstraat 57	2		Woning	56.81	56.81	55.28	55.28	-2	Nee	Ja
T0071_B	Pinksterbloemstraat 57	5		Woning							
T0071_C	Pinksterbloemstraat 57	8		Woning							
T0072_A	Pinksterbloemstraat 59	2		Woning	56.70	56.70	55.15	55.15	-2	Nee	Ja
T0072_B	Pinksterbloemstraat 59	5		Woning							
T0072_C	Pinksterbloemstraat 59	8		Woning							
T0073_A	Pinksterbloemstraat 61	2		Woning	56.65	56.65	55.14	55.14	-2	Nee	Ja
T0073_B	Pinksterbloemstraat 61	5		Woning							
T0073_C	Pinksterbloemstraat 61	8		Woning							
T0074_A	Pinksterbloemstraat 63	2		Woning	56.85	56.85	55.51	55.51	-1	Nee	Ja
T0074_B	Pinksterbloemstraat 63	5		Woning							
T0074_C	Pinksterbloemstraat 63	8		Woning							
T0075_A	Vogelwikkestraat 20	2		Woning	57.62	57.62	56.28	56.28	-2	Nee	Ja
T0075_B	Vogelwikkestraat 20	5		Woning							
T0075_C	Vogelwikkestraat 20	8		Woning							
T0076_A	Weegbreepad 2 - 30 [16]	2		Appartement	57.96	57.96	56.14	56.14	-2	Nee	Ja
T0076_B	Weegbreepad 2 - 30 [16]	5		Appartement	57.99	57.99	56.19	56.19	-2	Nee	Ja
T0076_C	Weegbreepad 2 - 30 [16]	8		Appartement	57.85	57.85	56.19	56.19	-2	Nee	Ja
T0076_D	Weegbreepad 2 - 30 [16]	11		Appartement	57.98	57.98	56.34	56.34	-2	Nee	Ja
T0076_E	Weegbreepad 2 - 30 [16]	14		Appartement	58.18	58.18	56.51	56.51	-1	Nee	Ja
T0077_A	Weegbreepad 2 - 30 [16]	2		Appartement	57.47	57.47	55.48	55.48	-2	Nee	Ja
T0077_B	Weegbreepad 2 - 30 [16]	5		Appartement	57.94	57.94	55.99	55.99	-2	Nee	Ja
T0077_C	Weegbreepad 2 - 30 [16]	8		Appartement	58.15	58.15	56.22	56.22	-2	Nee	Ja
T0077_D	Weegbreepad 2 - 30 [16]	11		Appartement	58.36	58.36	56.44	56.44	-2	Nee	Ja
T0077_E	Weegbreepad 2 - 30 [16]	14		Appartement	58.62	58.62	56.70	56.70	-2	Nee	Ja
T0078_A	Weegbreepad 32 - 56A [14]	2		Appartement	57.23	57.23	55.45	55.45	-2	Nee	Ja
T0078_B	Weegbreepad 32 - 56A [14]	5		Appartement	57.60	57.60	55.85	55.85	-2	Nee	Ja
T0078_C	Weegbreepad 32 - 56A [14]	8		Appartement	57.76	57.76	56.00	56.00	-2	Nee	Ja
T0078_D	Weegbreepad 32 - 56A [14]	11		Appartement	57.91	57.91	56.16	56.16	-2	Nee	Ja

N256 - DO Deltaweg

GPP stap 2 onderzoek, toename op woningniveau

					Huidige situatie		Toekomstige situatie		Beoordeling		
Naam	Omschrijving	Hoogte	Bouwjaar	Woningtype	Weg	Toetswaarde	Weg	Toetswaarde	Toename	Wijziging	Onder GW
T0078_E	Weegbreepad 32 - 56A [14]	14		Appartement	58.03	58.03	56.22	56.22	-2	Nee	Ja
T0079_A	Weegbreepad 32 - 56A [14]	2		Appartement	57.23	57.23	55.11	55.11	-2	Nee	Ja
T0079_B	Weegbreepad 32 - 56A [14]	5		Appartement	57.72	57.72	55.67	55.67	-2	Nee	Ja
T0079_C	Weegbreepad 32 - 56A [14]	8		Appartement	57.95	57.95	55.92	55.92	-2	Nee	Ja
T0079_D	Weegbreepad 32 - 56A [14]	11		Appartement	58.17	58.17	56.18	56.18	-2	Nee	Ja
T0079_E	Weegbreepad 32 - 56A [14]	14		Appartement	58.17	58.17	56.15	56.15	-2	Nee	Ja
T0080_A	Weegbreepad 58 - 86 [16]	2		Appartement	57.02	57.02	55.09	55.09	-2	Nee	Ja
T0080_B	Weegbreepad 58 - 86 [16]	5		Appartement	57.45	57.45	55.56	55.56	-1	Nee	Ja
T0080_C	Weegbreepad 58 - 86 [16]	8		Appartement	57.65	57.65	55.72	55.72	-2	Nee	Ja
T0080_D	Weegbreepad 58 - 86 [16]	11		Appartement	57.75	57.75	55.84	55.84	-2	Nee	Ja
T0080_E	Weegbreepad 58 - 86 [16]	14		Appartement	57.98	57.98	56.06	56.06	-2	Nee	Ja
T0081_A	Weegbreepad 58 - 86 [16]	2		Appartement	56.16	56.16	53.83	53.83	-2	Nee	Ja
T0081_B	Weegbreepad 58 - 86 [16]	5		Appartement	57.27	57.27	55.05	55.05	-2	Nee	Ja
T0081_C	Weegbreepad 58 - 86 [16]	8		Appartement	57.50	57.50	55.36	55.36	-2	Nee	Ja
T0081_D	Weegbreepad 58 - 86 [16]	11		Appartement	57.75	57.75	55.68	55.68	-2	Nee	Ja
T0081_E	Weegbreepad 58 - 86 [16]	14		Appartement	58.05	58.05	55.99	55.99	-2	Nee	Ja
T0082_A	Weegbreepad 1	2		Woning	50.80	50.80	48.29	50.00	-1	Nee	Ja
T0082_B	Weegbreepad 1	5		Woning							
T0082_C	Weegbreepad 1	8		Woning							
T0082_D	Weegbreepad 1	11		Woning							
T0083_A	Weegbreepad 3	2		Woning	49.11	50.00	45.73	50.00	+0	Nee	Ja
T0083_B	Weegbreepad 3	5		Woning							
T0083_C	Weegbreepad 3	8		Woning							
T0083_D	Weegbreepad 3	11		Woning							
T0084_A	Weegbreepad 5	2		Woning	50.59	50.59	49.06	50.00	-1	Nee	Ja
T0084_B	Weegbreepad 5	5		Woning							
T0084_C	Weegbreepad 5	8		Woning							
T0084_D	Weegbreepad 5	11		Woning							
T0085_A	Weegbreepad 9	2		Woning	50.37	50.37	49.24	50.00	+0	Nee	Ja
T0085_B	Weegbreepad 9	5		Woning							
T0085_C	Weegbreepad 9	8		Woning							
T0085_D	Weegbreepad 9	11		Woning							
T0086_A	Ratelaarstraat 3	2		Woning	48.25	50.00	44.97	50.00	+0	Nee	Ja
T0087_A	Ratelaarstraat 4	2		Woning	52.40	52.40	50.68	50.68	-1	Nee	Ja
T0087_B	Ratelaarstraat 4	5		Woning							
T0088_A	's-Heer Hendrikskinderendijk 94	2		Woning	55.74	55.74	53.98	53.98	-2	Nee	Ja
T0088_B	's-Heer Hendrikskinderendijk 94	5		Woning							
T0089_A	's-Heer Hendrikskinderendijk 92	2		Woning	56.28	56.28	54.49	54.49	-2	Nee	Ja
T0089_B	's-Heer Hendrikskinderendijk 92	5		Woning							
T0090_A	's-Heer Hendrikskinderendijk 104	2		Woning	59.32	59.32	57.61	57.61	-1	Nee	Ja

N256 - DO Deltaweg

GPP stap 2 onderzoek, toename op woningniveau

					Huidige situatie		Toekomstige situatie		Beoordeling		
Naam	Omschrijving	Hoogte	Bouwjaar	Woningtype	Weg	Toetswaarde	Weg	Toetswaarde	Toename	Wijziging	Onder GW
T0090_B	's-Heer Hendrikskinderendijk 104	5		Woning							
T0091_A	's-Heer Hendrikskinderendijk 104	2		Woning	60.72	60.72	58.91	58.91	-2	Nee	Ja
T0091_B	's-Heer Hendrikskinderendijk 104	5		Woning							
T0093a_A	's-Heer Hendrikskinderendijk 118	2		Woning	65.65	65.65	63.47	63.47	-3	Nee	Ja
T0093a_B	's-Heer Hendrikskinderendijk 118	5		Woning							
T0093b_A	's-Heer Hendrikskinderendijk 118	2		Woning	66.53	66.53	64.73	64.73	-2	Nee	Ja
T0093b_B	's-Heer Hendrikskinderendijk 118	5		Woning							
T0093c_A	's-Heer Hendrikskinderendijk 118	2		Woning	66.43	66.43	64.57	64.57	-1	Nee	Ja
T0093c_B	's-Heer Hendrikskinderendijk 118	5		Woning							
T0093d_A	's-Heer Hendrikskinderendijk 118	2		Woning	60.41	60.41	57.50	57.50	-3	Nee	Ja
T0093d_B	's-Heer Hendrikskinderendijk 118	5		Woning							
T0095a_A	's-Heer Hendrikskinderendijk 120	2		Woning	68.59	68.59	66.66	66.66	-2	Nee	Nee
T0095a_B	's-Heer Hendrikskinderendijk 120	5		Woning							
T0095a_C	's-Heer Hendrikskinderendijk 120	8		Woning							
T0095b_A	's-Heer Hendrikskinderendijk 120	2		Woning	67.32	67.32	64.77	64.77	-2	Nee	Ja
T0095b_B	's-Heer Hendrikskinderendijk 120	5		Woning							
T0095b_C	's-Heer Hendrikskinderendijk 120	8		Woning							
T0095c_A	's-Heer Hendrikskinderendijk 120	2		Woning	63.51	63.51	59.58	59.58	-4	Nee	Ja
T0095c_B	's-Heer Hendrikskinderendijk 120	5		Woning							
T0095c_C	's-Heer Hendrikskinderendijk 120	8		Woning							
T0099a_A	's-Heer Hendrikskinderendijk 122	2		Woning	69.38	69.38	66.83	66.83	-2	Nee	Nee
T0099a_B	's-Heer Hendrikskinderendijk 122	5		Woning							
T0099b_A	's-Heer Hendrikskinderendijk 122	2		Woning	71.58	71.58	66.85	66.85	-5	Nee	Nee
T0099b_B	's-Heer Hendrikskinderendijk 122	5		Woning							
T0099c_A	's-Heer Hendrikskinderendijk 122	2		Woning	67.60	67.60	62.59	62.59	-5	Nee	Ja
T0099c_B	's-Heer Hendrikskinderendijk 122	5		Woning							
T0099d_A	's-Heer Hendrikskinderendijk 122	2		Woning	64.80	64.80	60.50	60.50	-5	Nee	Ja
T0099d_B	's-Heer Hendrikskinderendijk 122	5		Woning							
T0105_A	Fluitekruidstraat 129	2		Woning	53.50	53.50	52.22	52.22	-1	Nee	Ja
T0105_B	Fluitekruidstraat 129	5		Woning							
T0106_A	Fluitekruidstraat 131	2		Woning	54.03	54.03	52.61	52.61	-1	Nee	Ja
T0106_B	Fluitekruidstraat 131	5		Woning							
T0106_C	Fluitekruidstraat 131	8		Woning							
T0107_A	Fluitekruidstraat 133	2		Woning	54.02	54.02	52.59	52.59	-1	Nee	Ja
T0107_B	Fluitekruidstraat 133	5		Woning							
T0107_C	Fluitekruidstraat 133	8		Woning							
T0108_A	Fluitekruidstraat 135	2		Woning	53.17	53.17	51.52	51.52	-1	Nee	Ja
T0108_B	Fluitekruidstraat 135	5		Woning							
T0109_A	Fluitekruidstraat 137	2		Woning	53.47	53.47	51.97	51.97	-1	Nee	Ja
T0109_B	Fluitekruidstraat 137	5		Woning							

N256 - DO Deltaweg

GPP stap 2 onderzoek, toename op woningniveau

					Huidige situatie		Toekomstige situatie		Beoordeling		
Naam	Omschrijving	Hoogte	Bouwjaar	Woningtype	Weg	Toetswaarde	Weg	Toetswaarde	Toename	Wijziging	Onder GW
T0110_A	Fluitekruidstraat 139	2		Woning	53.97	53.97	52.21	52.21	-2	Nee	Ja
T0110_B	Fluitekruidstraat 139	5		Woning							
T0111_A	Fluitekruidstraat 141	2		Woning	53.63	53.63	51.84	51.84	-2	Nee	Ja
T0111_B	Fluitekruidstraat 141	5		Woning							
T0112_A	Fluitekruidstraat 143	2		Woning	53.80	53.80	52.04	52.04	-2	Nee	Ja
T0112_B	Fluitekruidstraat 143	5		Woning							
T0113_A	Fluitekruidstraat 102	2		Woning	53.32	53.32	51.49	51.49	-2	Nee	Ja
T0113_B	Fluitekruidstraat 102	5		Woning							
T0114_A	Fluitekruidstraat 106	2		Woning	53.30	53.30	51.37	51.37	-2	Nee	Ja
T0114_B	Fluitekruidstraat 106	5		Woning							
T0115_A	Fluitekruidstraat 110	2		Woning	52.13	52.13	50.31	50.31	-2	Nee	Ja
T0115_B	Fluitekruidstraat 110	5		Woning							
T0116_A	's-Heer Hendrikskinderendijk 101	2		Woning	55.74	55.74	54.15	54.15	-2	Nee	Ja
T0116_B	's-Heer Hendrikskinderendijk 101	5		Woning							
T0117_A	Ringbaan West 1	2		Woning	53.10	53.10	51.27	51.27	-2	Nee	Ja
T0118_A	De Puyeweg 3	2		Woning	63.37	63.37	60.52	60.52	-2	Nee	Ja
T0119_A	Mansholtlaan 5	2		Woning	52.95	52.95	52.71	52.71	+0	Nee	Ja
T0119_B	Mansholtlaan 5	5		Woning							
T0120_A	Mansholtlaan 3	2		Woning	50.81	50.81	50.08	50.08	-1	Nee	Ja
T0120_B	Mansholtlaan 3	5		Woning							
T0121_A	Dr.W.Dreeslaan 10	2		Woning	53.07	53.07	52.88	52.88	+0	Nee	Ja
T0121_B	Dr.W.Dreeslaan 10	5		Woning							
T0122_A	Dr.W.Dreeslaan 12	2		Woning	53.18	53.18	52.95	52.95	+0	Nee	Ja
T0122_B	Dr.W.Dreeslaan 12	5		Woning							
T0123_A	Dr.W.Dreeslaan 14	2		Woning	53.13	53.13	52.67	52.67	+0	Nee	Ja
T0123_B	Dr.W.Dreeslaan 14	5		Woning							
T0124_A	Dr.W.Dreeslaan 16	2		Woning	54.08	54.08	53.58	53.58	+0	Nee	Ja
T0124_B	Dr.W.Dreeslaan 16	5		Woning							
T0125_A	Dr.W.Dreeslaan 18	2		Woning	53.69	53.69	53.26	53.26	-1	Nee	Ja
T0125_B	Dr.W.Dreeslaan 18	5		Woning							
T0126_A	Dr.W.Dreeslaan 20	2		Woning	54.05	54.05	53.43	53.43	-1	Nee	Ja
T0126_B	Dr.W.Dreeslaan 20	5		Woning							
T0127_A	Dr.W.Dreeslaan 22	2		Woning	54.93	54.93	54.44	54.44	-1	Nee	Ja
T0127_B	Dr.W.Dreeslaan 22	5		Woning							
T0128_A	Dr.W.Dreeslaan 24	2		Woning	55.27	55.27	54.52	54.52	+0	Nee	Ja
T0128_B	Dr.W.Dreeslaan 24	5		Woning							
T0129_A	Dr.W.Dreeslaan 28	2		Woning	56.29	56.29	55.30	55.30	-1	Nee	Ja
T0130_A	Dr.W.Dreeslaan 25	2		Woning	56.75	56.75	55.82	55.82	-1	Nee	Ja
T0130_B	Dr.W.Dreeslaan 25	5		Woning							
T0131_A	Dr.W.Dreeslaan 27	2		Woning	56.83	56.83	55.87	55.87	-1	Nee	Ja

N256 - DO Deltaweg

GPP stap 2 onderzoek, toename op woningniveau

					Huidige situatie		Toekomstige situatie		Beoordeling		
Naam	Omschrijving	Hoogte	Bouwjaar	Woningtype	Weg	Toetswaarde	Weg	Toetswaarde	Toename	Wijziging	Onder GW
T0131_B	Dr.W.Dreeslaan 27	5		Woning							
T0132_A	Dr.W.Dreeslaan 29	2		Woning	56.84	56.84	55.83	55.83	-1	Nee	Ja
T0132_B	Dr.W.Dreeslaan 29	5		Woning							
T0133_A	Dr.W.Dreeslaan 31	2		Woning	56.31	56.31	55.22	55.22	-1	Nee	Ja
T0134_A	Dr.W.Dreeslaan 33	2		Woning	55.61	55.61	54.62	54.62	-1	Nee	Ja
T0134_B	Dr.W.Dreeslaan 33	5		Woning							
T0135_A	Dr.W.Dreeslaan 35	2		Woning	55.99	55.99	54.95	54.95	-1	Nee	Ja
T0135_B	Dr.W.Dreeslaan 35	5		Woning							
T0136_A	Dr.W.Dreeslaan 37	2		Woning	56.56	56.56	55.39	55.39	-2	Nee	Ja
T0136_B	Dr.W.Dreeslaan 37	5		Woning							
T0137_A	Dr.W.Dreeslaan 39	2		Woning	56.71	56.71	55.55	55.55	-1	Nee	Ja
T0137_B	Dr.W.Dreeslaan 39	5		Woning							
T0137_C	Dr.W.Dreeslaan 39	8		Woning							
T0138_A	Schermerhornstraat 16	2		Woning	56.89	56.89	55.68	55.68	-1	Nee	Ja
T0138_B	Schermerhornstraat 16	5		Woning							
T0139_A	Schermerhornstraat 14	2		Woning	56.88	56.88	55.67	55.67	-1	Nee	Ja
T0139_B	Schermerhornstraat 14	5		Woning							
T0140_A	Schermerhornstraat 12	2		Woning	56.88	56.88	55.63	55.63	-1	Nee	Ja
T0140_B	Schermerhornstraat 12	5		Woning							
T0141_A	Schermerhornstraat 10	2		Woning	56.88	56.88	55.62	55.62	-1	Nee	Ja
T0141_B	Schermerhornstraat 10	5		Woning							
T0142_A	Schermerhornstraat 8	2		Woning	56.82	56.82	55.56	55.56	-1	Nee	Ja
T0142_B	Schermerhornstraat 8	5		Woning							
T0143_A	Schermerhornstraat 6	2		Woning	56.84	56.84	55.58	55.58	-1	Nee	Ja
T0143_B	Schermerhornstraat 6	5		Woning							
T0144_A	Schermerhornstraat 9	2		Woning	56.81	56.81	55.52	55.52	-1	Nee	Ja
T0144_B	Schermerhornstraat 9	5		Woning							
T0145_A	Donkerstraat 20	2		Woning	55.99	55.99	54.79	54.79	-1	Nee	Ja
T0145_B	Donkerstraat 20	5		Woning							
T0146_A	Donkerstraat 22	2		Woning	55.52	55.52	54.43	54.43	-2	Nee	Ja
T0146_B	Donkerstraat 22	5		Woning							
T0147_A	Donkerstraat 24	2		Woning	55.29	55.29	54.27	54.27	-1	Nee	Ja
T0147_B	Donkerstraat 24	5		Woning							
T0148_A	Donkerstraat 26	2		Woning	55.71	55.71	54.47	54.47	-2	Nee	Ja
T0148_B	Donkerstraat 26	5		Woning							
T0149_A	Donkerstraat 28	2		Woning	55.80	55.80	54.53	54.53	-1	Nee	Ja
T0149_B	Donkerstraat 28	5		Woning							
T0150_A	Donkerstraat 30	2		Woning	55.93	55.93	54.66	54.66	-1	Nee	Ja
T0150_B	Donkerstraat 30	5		Woning							
T0151_A	Donkerstraat 32	2		Woning	56.01	56.01	54.71	54.71	-1	Nee	Ja

N256 - DO Deltaweg

GPP stap 2 onderzoek, toename op woningniveau

					Huidige situatie		Toekomstige situatie		Beoordeling		
Naam	Omschrijving	Hoogte	Bouwjaar	Woningtype	Weg	Toetswaarde	Weg	Toetswaarde	Toename	Wijziging	Onder GW
T0151_B	Donkerstraat 32	5		Woning							
T0152_A	Donkerstraat 34	2		Woning	56.08	56.08	54.75	54.75	-1	Nee	Ja
T0152_B	Donkerstraat 34	5		Woning							
T0153_A	Donkerstraat 36	2		Woning	56.07	56.07	54.74	54.74	-1	Nee	Ja
T0153_B	Donkerstraat 36	5		Woning							
T0154_A	Donkerstraat 38	2		Woning	55.60	55.60	54.35	54.35	-2	Nee	Ja
T0154_B	Donkerstraat 38	5		Woning							
T0155_A	Donkerstraat 40	2		Woning	56.03	56.03	54.69	54.69	-1	Nee	Ja
T0155_B	Donkerstraat 40	5		Woning							
T0156_A	Donkerstraat 42	2		Woning	56.05	56.05	54.72	54.72	-1	Nee	Ja
T0156_B	Donkerstraat 42	5		Woning							
T0157_A	Donkerstraat 44	2		Woning	56.04	56.04	54.72	54.72	-1	Nee	Ja
T0157_B	Donkerstraat 44	5		Woning							
T0158_A	Donkerstraat 46	2		Woning	56.23	56.23	54.92	54.92	-1	Nee	Ja
T0158_B	Donkerstraat 46	5		Woning							
T0158_C	Donkerstraat 46	8		Woning							
T0159_A	Donkerstraat 48	2		Woning	56.03	56.03	54.71	54.71	-1	Nee	Ja
T0159_B	Donkerstraat 48	5		Woning							
T0160_A	Donkerstraat 50	2		Woning	56.03	56.03	54.71	54.71	-1	Nee	Ja
T0160_B	Donkerstraat 50	5		Woning							
T0161_A	Donkerstraat 52	2		Woning	55.08	55.08	53.98	53.98	-1	Nee	Ja
T0161_B	Donkerstraat 52	5		Woning							
T0162_A	Donkerstraat 54	2		Woning	55.65	55.65	54.40	54.40	-2	Nee	Ja
T0162_B	Donkerstraat 54	5		Woning							
T0163_A	Donkerstraat 56	2		Woning	56.20	56.20	54.76	54.76	-1	Nee	Ja
T0163_B	Donkerstraat 56	5		Woning							
T0164_A	Donkerstraat 58	2		Woning	56.26	56.26	54.83	54.83	-1	Nee	Ja
T0164_B	Donkerstraat 58	5		Woning							
T0164_C	Donkerstraat 58	8		Woning							
T0165_A	Donkerstraat 74	2		Woning	56.24	56.24	54.96	54.96	-1	Nee	Ja
T0165_B	Donkerstraat 74	5		Woning							
T0165_C	Donkerstraat 74	8		Woning							
T0166_A	Donkerstraat 76	2		Woning	55.24	55.24	54.02	54.02	-1	Nee	Ja
T0166_B	Donkerstraat 76	5		Woning							
T0167_A	Donkerstraat 78	2		Woning	55.59	55.59	54.46	54.46	-2	Nee	Ja
T0167_B	Donkerstraat 78	5		Woning							
T0167_C	Donkerstraat 78	8		Woning							
T0168_A	Donkerstraat 80	2		Woning	56.09	56.09	54.68	54.68	-1	Nee	Ja
T0168_B	Donkerstraat 80	5		Woning							
T0169_A	Donkerstraat 82	2		Woning	56.24	56.24	54.91	54.91	-1	Nee	Ja

N256 - DO Deltaweg

GPP stap 2 onderzoek, toename op woningniveau

					Huidige situatie		Toekomstige situatie		Beoordeling		
Naam	Omschrijving	Hoogte	Bouwjaar	Woningtype	Weg	Toetswaarde	Weg	Toetswaarde	Toename	Wijziging	Onder GW
T0169_B	Donkerstraat 82	5		Woning							
T0170_A	Donkerstraat 84	2		Woning	55.76	55.76	54.41	54.41	-2	Nee	Ja
T0170_B	Donkerstraat 84	5		Woning							
T0171_A	Donkerstraat 86	2		Woning	53.11	53.11	51.80	51.80	-1	Nee	Ja
T0171_B	Donkerstraat 86	5		Woning							
T0172_A	Donkerstraat 88	2		Woning	52.52	52.52	51.06	51.06	-2	Nee	Ja
T0172_B	Donkerstraat 88	5		Woning							
T0173_A	Donkerstraat 90	2		Woning	53.55	53.55	52.27	52.27	-2	Nee	Ja
T0173_B	Donkerstraat 90	5		Woning							
T0174_A	Donkerstr 92, 94/Calsstr 18, 20 [4]	2		Appartement	50.15	50.15	48.71	50.00	+0	Nee	Ja
T0174_B	Donkerstr 92, 94/Calsstr 18, 20 [4]	5		Appartement	51.79	51.79	50.56	50.56	-1	Nee	Ja
T0175_A	Calsstraat 22	2		Woning	52.45	52.45	50.93	50.93	-1	Nee	Ja
T0175_B	Calsstraat 22	5		Woning							
T0176_A	Calsstraat 24	2		Woning	51.54	51.54	49.93	50.00	-2	Nee	Ja
T0176_B	Calsstraat 24	5		Woning							
T0177_A	Calsstraat 26	2		Woning	51.92	51.92	50.09	50.09	-2	Nee	Ja
T0177_B	Calsstraat 26	5		Woning							
T0178_A	Calsstraat 28	2		Woning	52.42	52.42	50.86	50.86	-1	Nee	Ja
T0178_B	Calsstraat 28	5		Woning							
T0179_A	Calsstraat 30	2		Woning	55.33	55.33	53.99	53.99	-1	Nee	Ja
T0179_B	Calsstraat 30	5		Woning							
T0180_A	Calsstraat 32	2		Woning	54.37	54.37	52.89	52.89	-1	Nee	Ja
T0180_B	Calsstraat 32	5		Woning							
T0181_A	Calsstraat 34	2		Woning	55.72	55.72	54.34	54.34	-2	Nee	Ja
T0181_B	Calsstraat 34	5		Woning							
T0182_A	Calsstraat 36	2		Woning	56.05	56.05	54.65	54.65	-1	Nee	Ja
T0182_B	Calsstraat 36	5		Woning							
T0183_A	Calsstraat 38	2		Woning	56.16	56.16	54.78	54.78	-1	Nee	Ja
T0183_B	Calsstraat 38	5		Woning							
T0184_A	Calsstraat 40	2		Woning	57.42	57.42	56.33	56.33	-1	Nee	Ja
T0184_B	Calsstraat 40	5		Woning							
T0185_A	Calsstraat 42	2		Woning	56.55	56.55	55.67	55.67	-1	Nee	Ja
T0185_B	Calsstraat 42	5		Woning							
T0186_A	Calsstraat 44	2		Woning	56.78	56.78	55.86	55.86	-1	Nee	Ja
T0186_B	Calsstraat 44	5		Woning							
T0187_A	Calsstraat 46	2		Woning	56.93	56.93	55.98	55.98	-1	Nee	Ja
T0187_B	Calsstraat 46	5		Woning							
T0188_A	Calsstraat 48	2		Woning	56.43	56.43	55.46	55.46	-1	Nee	Ja
T0188_B	Calsstraat 48	5		Woning							
T0189_A	Calsstraat 50	2		Woning	56.13	56.13	55.19	55.19	-1	Nee	Ja

N256 - DO Deltaweg

GPP stap 2 onderzoek, toename op woningniveau

					Huidige situatie		Toekomstige situatie		Beoordeling		
Naam	Omschrijving	Hoogte	Bouwjaar	Woningtype	Weg	Toetswaarde	Weg	Toetswaarde	Toename	Wijziging	Onder GW
T0189_B	Calsstraat 50	5		Woning							
T0190_A	Calsstraat 52	2		Woning	51.47	51.47	50.56	50.56	+0	Nee	Ja
T0190_B	Calsstraat 52	5		Woning							
T0191_A	Calsstraat 54	2		Woning	51.36	51.36	50.44	50.44	-1	Nee	Ja
T0191_B	Calsstraat 54	5		Woning							
T0192_A	Calsstraat 56	2		Woning	49.64	50.00	48.82	50.00	+0	Nee	Ja
T0192_B	Calsstraat 56	5		Woning							
T0193_A	Calsstraat 58	2		Woning	56.94	56.94	55.94	55.94	-1	Nee	Ja
T0193_B	Calsstraat 58	5		Woning							
T0194_A	Calsstraat 60	2		Woning	56.80	56.80	55.70	55.70	-1	Nee	Ja
T0194_B	Calsstraat 60	5		Woning							
T0195_A	Calsstraat 62	2		Woning	57.75	57.75	56.71	56.71	-1	Nee	Ja
T0195_B	Calsstraat 62	5		Woning							
T0196_A	Calsstraat 62	2		Woning	57.53	57.53	56.62	56.62	-1	Nee	Ja
T0196_B	Calsstraat 62	5		Woning							
T0197_A	Calsstraat 64	2		Woning	56.58	56.58	55.87	55.87	-1	Nee	Ja
T0197_B	Calsstraat 64	5		Woning							
T0198_A	Calsstraat 66	2		Woning	56.78	56.78	56.07	56.07	-1	Nee	Ja
T0198_B	Calsstraat 66	5		Woning							
T0199_A	Calsstraat 68	2		Woning	56.85	56.85	56.14	56.14	-1	Nee	Ja
T0199_B	Calsstraat 68	5		Woning							
T0200_A	Calsstraat 70	2		Woning	56.43	56.43	55.58	55.58	+0	Nee	Ja
T0200_B	Calsstraat 70	5		Woning							
T0201_A	Calsstraat 72	2		Woning	56.03	56.03	55.27	55.27	-1	Nee	Ja
T0201_B	Calsstraat 72	5		Woning							
T0202_A	Calsstraat 74	2		Woning	55.50	55.50	54.82	54.82	+0	Nee	Ja
T0202_B	Calsstraat 74	5		Woning							
T0203_A	Albardastraat 2	2		Woning	57.04	57.04	56.14	56.14	-1	Nee	Ja
T0203_B	Albardastraat 2	5		Woning							
T0203_C	Albardastraat 2	8		Woning							
T0204_A	Albardastraat 4	2		Woning	57.45	57.45	56.64	56.64	+0	Nee	Ja
T0204_B	Albardastraat 4	5		Woning							
T0204_C	Albardastraat 4	8		Woning							
T0205_A	Albardastraat 6	2		Woning	57.44	57.44	56.63	56.63	+0	Nee	Ja
T0205_B	Albardastraat 6	5		Woning							
T0205_C	Albardastraat 6	8		Woning							
T0206_A	Albardastraat 8	2		Woning	56.37	56.37	55.69	55.69	+0	Nee	Ja
T0206_B	Albardastraat 8	5		Woning							
T0206_C	Albardastraat 8	8		Woning							
T0207_A	Albardastraat 10	2		Woning	56.53	56.53	55.75	55.75	-1	Nee	Ja

N256 - DO Deltaweg

GPP stap 2 onderzoek, toename op woningniveau

					Huidige situatie		Toekomstige situatie		Beoordeling		
Naam	Omschrijving	Hoogte	Bouwjaar	Woningtype	Weg	Toetswaarde	Weg	Toetswaarde	Toename	Wijziging	Onder GW
T0207_B	Albardastraat 10	5		Woning							
T0207_C	Albardastraat 10	8		Woning							
T0208_A	Trumanlaan 2	2		Woning	57.50	57.50	56.70	56.70	+0	Nee	Ja
T0208_B	Trumanlaan 2	5		Woning							
T0208_C	Trumanlaan 2	8		Woning							
T0209_A	Trumanlaan 4	2		Woning	57.48	57.48	56.69	56.69	+0	Nee	Ja
T0209_B	Trumanlaan 4	5		Woning							
T0209_C	Trumanlaan 4	8		Woning							
T0210_A	Trumanlaan 6	2		Woning	57.52	57.52	56.65	56.65	-1	Nee	Ja
T0210_B	Trumanlaan 6	5		Woning							
T0210_C	Trumanlaan 6	8		Woning							
T0211_A	Trumanlaan 8	2		Woning	57.48	57.48	56.64	56.64	+0	Nee	Ja
T0211_B	Trumanlaan 8	5		Woning							
T0211_C	Trumanlaan 8	8		Woning							
T0212_A	Trumanlaan 10	2		Woning	56.49	56.49	55.84	55.84	+0	Nee	Ja
T0212_B	Trumanlaan 10	5		Woning							
T0213_A	Trumanlaan 12	2		Woning	57.31	57.31	56.52	56.52	+0	Nee	Ja
T0213_B	Trumanlaan 12	5		Woning							
T0214_A	Trumanlaan 14	2		Woning	57.29	57.29	56.50	56.50	-1	Nee	Ja
T0214_B	Trumanlaan 14	5		Woning							
T0215_A	Trumanlaan 16	2		Woning	57.56	57.56	56.78	56.78	-1	Nee	Ja
T0215_B	Trumanlaan 16	5		Woning							
T0215_C	Trumanlaan 16	8		Woning							
T0216_A	Trumanlaan 18	2		Woning	57.56	57.56	56.79	56.79	-1	Nee	Ja
T0216_B	Trumanlaan 18	5		Woning							
T0216_C	Trumanlaan 18	8		Woning							
T0217_A	Trumanlaan 20	2		Woning	57.57	57.57	56.80	56.80	-1	Nee	Ja
T0217_B	Trumanlaan 20	5		Woning							
T0217_C	Trumanlaan 20	8		Woning							
T0218_A	Trumanlaan 22	2		Woning	57.57	57.57	56.80	56.80	-1	Nee	Ja
T0218_B	Trumanlaan 22	5		Woning							
T0218_C	Trumanlaan 22	8		Woning							
T0219_A	Trumanlaan 24	2		Woning	57.57	57.57	56.81	56.81	-1	Nee	Ja
T0219_B	Trumanlaan 24	5		Woning							
T0219_C	Trumanlaan 24	8		Woning							
T0220_A	Trumanlaan 26	2		Woning	57.57	57.57	56.81	56.81	-1	Nee	Ja
T0220_B	Trumanlaan 26	5		Woning							
T0220_C	Trumanlaan 26	8		Woning							
T0221_A	Trumanlaan 28	2		Woning	57.59	57.59	56.82	56.82	-1	Nee	Ja
T0221_B	Trumanlaan 28	5		Woning							

N256 - DO Deltaweg

GPP stap 2 onderzoek, toename op woningniveau

					Huidige situatie		Toekomstige situatie		Beoordeling		
Naam	Omschrijving	Hoogte	Bouwjaar	Woningtype	Weg	Toetswaarde	Weg	Toetswaarde	Toename	Wijziging	Onder GW
T0221_C	Trumanlaan 28	8		Woning							
T0222_A	Trumanlaan 30	2		Woning	57.59	57.59	56.82	56.82	-1	Nee	Ja
T0222_B	Trumanlaan 30	5		Woning							
T0222_C	Trumanlaan 30	8		Woning							
T0223_A	Trumanlaan 32	2		Woning	57.15	57.15	56.45	56.45	-1	Nee	Ja
T0223_B	Trumanlaan 32	5		Woning							
T0223_C	Trumanlaan 32	8		Woning							
T0224_A	Trumanlaan 34	2		Woning	57.33	57.33	56.63	56.63	+0	Nee	Ja
T0224_B	Trumanlaan 34	5		Woning							
T0224_C	Trumanlaan 34	8		Woning							
T0225_A	Trumanlaan 36	2		Woning	57.46	57.46	56.64	56.64	+0	Nee	Ja
T0225_B	Trumanlaan 36	5		Woning							
T0225_C	Trumanlaan 36	8		Woning							
T0226_A	Trumanlaan 38	2		Woning	56.99	56.99	56.29	56.29	-1	Nee	Ja
T0226_B	Trumanlaan 38	5		Woning							
T0226_C	Trumanlaan 38	8		Woning							
T0227_A	Trumanlaan 40	2		Woning	57.34	57.34	56.66	56.66	+0	Nee	Ja
T0227_B	Trumanlaan 40	5		Woning							
T0227_C	Trumanlaan 40	8		Woning							
T0228_A	Reaganlaan 2	2		Woning	57.68	57.68	56.89	56.89	-1	Nee	Ja
T0228_B	Reaganlaan 2	5		Woning							
T0228_C	Reaganlaan 2	8		Woning							
T0229_A	Reaganlaan 18	2		Woning	56.14	56.14	55.34	55.34	-1	Nee	Ja
T0229_B	Reaganlaan 18	5		Woning							
T0229_C	Reaganlaan 18	8		Woning							
T0230_A	Reaganlaan 20	2		Woning	56.28	56.28	55.47	55.47	-1	Nee	Ja
T0230_B	Reaganlaan 20	5		Woning							
T0230_C	Reaganlaan 20	8		Woning							
T0231_A	Reaganlaan 22	2		Woning	56.40	56.40	55.58	55.58	+0	Nee	Ja
T0231_B	Reaganlaan 22	5		Woning							
T0231_C	Reaganlaan 22	8		Woning							
T0232_A	Reaganlaan 24	2		Woning	56.44	56.44	55.62	55.62	+0	Nee	Ja
T0232_B	Reaganlaan 24	5		Woning							
T0232_C	Reaganlaan 24	8		Woning							
T0233_A	Reaganlaan 26	2		Woning	56.49	56.49	55.65	55.65	+0	Nee	Ja
T0233_B	Reaganlaan 26	5		Woning							
T0233_C	Reaganlaan 26	8		Woning							
T0234_A	Reaganlaan 28	2		Woning	56.43	56.43	55.63	55.63	+0	Nee	Ja
T0234_B	Reaganlaan 28	5		Woning							
T0234_C	Reaganlaan 28	8		Woning							

N256 - DO Deltaweg

GPP stap 2 onderzoek, toename op woningniveau

					Huidige situatie		Toekomstige situatie		Beoordeling		
Naam	Omschrijving	Hoogte	Bouwjaar	Woningtype	Weg	Toetswaarde	Weg	Toetswaarde	Toename	Wijziging	Onder GW
T0235_A	Reaganlaan 30	2		Woning	55.13	55.13	54.42	54.42	-1	Nee	Ja
T0235_B	Reaganlaan 30	5		Woning							
T0236_A	Reaganlaan 32	2		Woning	54.75	54.75	53.95	53.95	-1	Nee	Ja
T0236_B	Reaganlaan 32	5		Woning							
T0237_A	Laan der Verenigde Naties 28	2		Woning	57.41	57.41	56.62	56.62	+0	Nee	Ja
T0237_B	Laan der Verenigde Naties 28	5		Woning							
T0238_A	Laan der Verenigde Naties 30	2		Woning	57.41	57.41	56.61	56.61	+0	Nee	Ja
T0238_B	Laan der Verenigde Naties 30	5		Woning							
T0239_A	Laan der Verenigde Naties 32	2		Woning	57.42	57.42	56.61	56.61	+0	Nee	Ja
T0239_B	Laan der Verenigde Naties 32	5		Woning							
T0240_A	Laan der Verenigde Naties 34	2		Woning	57.44	57.44	56.62	56.62	+0	Nee	Ja
T0240_B	Laan der Verenigde Naties 34	5		Woning							
T0241_A	Laan der Verenigde Naties 36	2		Woning	57.60	57.60	56.82	56.82	-1	Nee	Ja
T0241_B	Laan der Verenigde Naties 36	5		Woning							
T0241_C	Laan der Verenigde Naties 36	8		Woning							
T0242_A	Hammarskjöldstede 1	2		Woning	57.51	57.51	56.73	56.73	-1	Nee	Ja
T0242_B	Hammarskjöldstede 1	5		Woning							
T0243_A	Hammarskjöldstede 3	2		Woning	57.50	57.50	56.71	56.71	+0	Nee	Ja
T0243_B	Hammarskjöldstede 3	5		Woning							
T0244_A	Hammarskjöldstede 5	2		Woning	57.38	57.38	56.61	56.61	+0	Nee	Ja
T0244_B	Hammarskjöldstede 5	5		Woning							
T0245_A	Hammarskjöldstede 2	2		Woning	58.44	58.44	57.73	57.73	+0	Nee	Ja
T0245_B	Hammarskjöldstede 2	5		Woning							
T0245_C	Hammarskjöldstede 2	8		Woning							
T0246_A	Hammarskjöldstede 4	2		Woning	54.58	54.58	53.95	53.95	-1	Nee	Ja
T0246_B	Hammarskjöldstede 4	5		Woning							
T0246_C	Hammarskjöldstede 4	8		Woning							
T0247_A	Hammarskjöldstede 6	2		Woning	53.82	53.82	53.15	53.15	-1	Nee	Ja
T0247_B	Hammarskjöldstede 6	5		Woning							
T0247_C	Hammarskjöldstede 6	8		Woning							
T0248_A	Hammarskjöldstede 8	2		Woning	53.70	53.70	53.04	53.04	-1	Nee	Ja
T0248_B	Hammarskjöldstede 8	5		Woning							
T0248_C	Hammarskjöldstede 8	8		Woning							
T0249_A	Hammarskjöldstede 10	2		Woning	53.49	53.49	52.73	52.73	+0	Nee	Ja
T0249_B	Hammarskjöldstede 10	5		Woning							
T0249_C	Hammarskjöldstede 10	8		Woning							
T0250_A	Hammarskjöldstede 12	2		Woning	53.24	53.24	52.38	52.38	-1	Nee	Ja
T0250_B	Hammarskjöldstede 12	5		Woning							
T0251_A	Hammarskjöldstede 14	2		Woning	52.99	52.99	52.18	52.18	-1	Nee	Ja
T0251_B	Hammarskjöldstede 14	5		Woning							

N256 - DO Deltaweg

GPP stap 2 onderzoek, toename op woningniveau

					Huidige situatie		Toekomstige situatie		Beoordeling		
Naam	Omschrijving	Hoogte	Bouwjaar	Woningtype	Weg	Toetswaarde	Weg	Toetswaarde	Toename	Wijziging	Onder GW
T0251_C	Hammarskjöldstede 14	8		Woning							
T0252_A	Hammarskjöldstede 16	2		Woning	52.81	52.81	51.98	51.98	-1	Nee	Ja
T0252_B	Hammarskjöldstede 16	5		Woning							
T0252_C	Hammarskjöldstede 16	8		Woning							
T0253_A	Jan van Renessestraat 19	2		Woning	58.80	58.80	58.27	58.27	-1	Nee	Ja
T0253_B	Jan van Renessestraat 19	5		Woning							
T0254_A	Zwanenburg 31	2		Woning	57.80	57.80	57.18	57.18	-1	Nee	Ja
T0254_B	Zwanenburg 31	5		Woning							
T0255_A	Zwanenburg 29	2		Woning	57.84	57.84	57.17	57.17	-1	Nee	Ja
T0255_B	Zwanenburg 29	5		Woning							
T0256_A	Zwanenburg 27	2		Woning	57.83	57.83	57.11	57.11	-1	Nee	Ja
T0256_B	Zwanenburg 27	5		Woning							
T0257_A	Zwanenburg 25	2		Woning	57.81	57.81	57.13	57.13	-1	Nee	Ja
T0257_B	Zwanenburg 25	5		Woning							
T0258_A	Zwanenburg 23	2		Woning	57.36	57.36	56.64	56.64	+0	Nee	Ja
T0258_B	Zwanenburg 23	5		Woning							
T0259_A	Otto van Deventerstraat 11	2		Woning	57.71	57.71	56.91	56.91	-1	Nee	Ja
T0259_B	Otto van Deventerstraat 11	5		Woning							
T0260_A	Floris de Voogdstraat 15	2		Woning	57.59	57.59	56.75	56.75	-1	Nee	Ja
T0260_B	Floris de Voogdstraat 15	5		Woning							
T0261_A	Floris de Voogdstraat 13	2		Woning	57.86	57.86	57.00	57.00	-1	Nee	Ja
T0261_B	Floris de Voogdstraat 13	5		Woning							
T0261_C	Floris de Voogdstraat 13	8		Woning							
T0262_A	Floris de Voogdstraat 11	2		Woning	57.56	57.56	56.69	56.69	-1	Nee	Ja
T0262_B	Floris de Voogdstraat 11	5		Woning							
T0263_A	Floris de Voogdstraat 5, 7, 9	2		Appartement	56.81	56.81	55.63	55.63	-1	Nee	Ja
T0263_B	Floris de Voogdstraat 5, 7, 9	5		Appartement	57.27	57.27	56.26	56.26	-1	Nee	Ja
T0263_C	Floris de Voogdstraat 5, 7, 9	8		Appartement	57.60	57.60	56.62	56.62	-1	Nee	Ja
T0264_A	Floris de Voogdstraat 30	2		Woning	57.70	57.70	56.66	56.66	-1	Nee	Ja
T0264_B	Floris de Voogdstraat 30	5		Woning							
T0265_A	Floris de Voogdstraat 28	2		Woning	56.79	56.79	55.42	55.42	-2	Nee	Ja
T0265_B	Floris de Voogdstraat 28	5		Woning							
T0266_A	Floris de Voogdstraat 26	2		Woning	57.21	57.21	56.08	56.08	-1	Nee	Ja
T0266_B	Floris de Voogdstraat 26	5		Woning							
T0267_A	Floris de Voogdstraat 24	2		Woning	56.64	56.64	55.46	55.46	-2	Nee	Ja
T0267_B	Floris de Voogdstraat 24	5		Woning							
T0268_A	Floris de Voogdstraat 22	2		Woning	56.92	56.92	55.75	55.75	-1	Nee	Ja
T0268_B	Floris de Voogdstraat 22	5		Woning							
T0269_A	Humphreyshof 6	2		Woning	56.90	56.90	55.59	55.59	-1	Nee	Ja
T0269_B	Humphreyshof 6	5		Woning							

N256 - DO Deltaweg

GPP stap 2 onderzoek, toename op woningniveau

					Huidige situatie		Toekomstige situatie		Beoordeling		
Naam	Omschrijving	Hoogte	Bouwjaar	Woningtype	Weg	Toetswaarde	Weg	Toetswaarde	Toename	Wijziging	Onder GW
T0270_A	Nieuwe Rijksweg 2C	2		Woning	57.78	57.78	56.63	56.63	-1	Nee	Ja
T0270_B	Nieuwe Rijksweg 2C	5		Woning							
T0270_C	Nieuwe Rijksweg 2C	8		Woning							
T0271_A	Nieuwe Rijksweg 2A	2		Woning	61.75	61.75	60.61	60.61	-1	Nee	Ja
T0271_B	Nieuwe Rijksweg 2A	5		Woning							
T0272_A	Nieuwe Rijksweg 2B	2		Woning	62.47	62.47	60.52	60.52	-1	Nee	Ja
T0272_B	Nieuwe Rijksweg 2B	5		Woning							
T0273_A	's-Heer Hendrikskinderendijk 149	2		Woning	63.19	63.19	61.18	61.18	-2	Nee	Ja
T0273_B	's-Heer Hendrikskinderendijk 149	5		Woning							
T0274_A	's-Heer Hendrikskinderendijk 145	2		Woning	64.07	64.07	62.30	62.30	-2	Nee	Ja
T0274_B	's-Heer Hendrikskinderendijk 145	5		Woning							
T0277_A	Blauwewijk 26	2		Woning	44.49	50.00	43.22	50.00	+0	Nee	Ja
T0277_B	Blauwewijk 26	5		Woning							
T0278_A	Roodewijk 22	2		Woning	50.67	50.67	48.82	50.00	-1	Nee	Ja
T0278_B	Roodewijk 22	5		Woning							
T0279_A	Roodewijk 20	2		Woning	50.66	50.66	48.79	50.00	-1	Nee	Ja
T0279_B	Roodewijk 20	5		Woning							
T0280_A	Roodewijk 18	2		Woning	50.71	50.71	48.81	50.00	-1	Nee	Ja
T0280_B	Roodewijk 18	5		Woning							
T0281_A	Roodewijk 16	2		Woning	50.71	50.71	48.80	50.00	-1	Nee	Ja
T0281_B	Roodewijk 16	5		Woning							
T0282_A	Roodewijk 14	2		Woning	50.72	50.72	48.77	50.00	-1	Nee	Ja
T0282_B	Roodewijk 14	5		Woning							
T0283_A	Roodewijk 12	2		Woning	50.70	50.70	48.76	50.00	-1	Nee	Ja
T0283_B	Roodewijk 12	5		Woning							
T0284_A	Roodewijk 10	2		Woning	50.72	50.72	48.73	50.00	-1	Nee	Ja
T0284_B	Roodewijk 10	5		Woning							
T0285_A	Roodewijk 8	2		Woning	50.70	50.70	48.71	50.00	-1	Nee	Ja
T0285_B	Roodewijk 8	5		Woning							
T0286_A	Roodewijk 6	2		Woning	50.70	50.70	48.66	50.00	-1	Nee	Ja
T0286_B	Roodewijk 6	5		Woning							
T0287_A	Roodewijk 4	2		Woning	50.72	50.72	48.64	50.00	-1	Nee	Ja
T0287_B	Roodewijk 4	5		Woning							
T0288_A	Roodewijk 2	2		Woning	50.67	50.67	48.66	50.00	-1	Nee	Ja
T0288_B	Roodewijk 2	5		Woning							
T0289_A	Langeweg 7	2		Woning	50.92	50.92	48.87	50.00	-1	Nee	Ja
T0289_B	Langeweg 7	5		Woning							
T0290_A	Langeweg 10	2		Woning	51.10	51.10	48.85	50.00	-1	Nee	Ja
T0290_B	Langeweg 10	5		Woning							
T0295_A	Langeweg 1	2		Woning	44.73	50.00	43.02	50.00	+0	Nee	Ja

N256 - DO Deltaweg

GPP stap 2 onderzoek, toename op woningniveau

					Huidige situatie		Toekomstige situatie		Beoordeling		
Naam	Omschrijving	Hoogte	Bouwjaar	Woningtype	Weg	Toetswaarde	Weg	Toetswaarde	Toename	Wijziging	Onder GW
T0295_B	Langeweg 1	5		Woning							
T0296_A	Langeweg 8	2		Woning	44.64	50.00	42.91	50.00	+0	Nee	Ja
T0296_B	Langeweg 8	5		Woning							
T0297_A	Katseveerweg 2, 2A	2		Appartement	56.61	56.61	56.33	56.33	-1	Nee	Ja
T0297_B	Katseveerweg 2, 2A	5		Appartement	57.13	57.13	56.98	56.98	+0	Nee	Ja
T0297_C	Katseveerweg 2, 2A	8		Appartement	57.33	57.33	57.22	57.22	+0	Nee	Ja
T0298_A	1e Deltaweg 1	2		Woning	72.09	72.09	70.55	70.55	-1	Nee	Nee
T0298_B	1e Deltaweg 1	5		Woning							
T0299_A	1e Deltaweg 3	2		Woning	72.01	72.01	70.53	70.53	-1	Nee	Nee
T0299_B	1e Deltaweg 3	5		Woning							
T0300_A	1e Deltaweg 5	2		Woning	71.78	71.78	70.42	70.42	-2	Nee	Nee
T0300_B	1e Deltaweg 5	5		Woning							
T0301_A	1e Deltaweg 7	2		Woning	71.77	71.77	70.41	70.41	-2	Nee	Nee
T0301_B	1e Deltaweg 7	5		Woning							
T0302_A	1e Deltaweg 9	2		Woning	71.85	71.85	70.43	70.43	-2	Nee	Nee
T0302_B	1e Deltaweg 9	5		Woning							
T0303_A	1e Deltaweg 11	2		Woning	71.93	71.93	70.47	70.47	-2	Nee	Nee
T0303_B	1e Deltaweg 11	5		Woning							
T0304_A	Huisdijk 1	2		Woning	49.67	50.00	49.71	50.00	+0	Nee	Ja
T0304_B	Huisdijk 1	5		Woning							
T0305_A	Jonkvrouw Annadijk 1	2		Woning	51.60	51.60	51.26	51.26	-1	Nee	Ja
T0305_B	Jonkvrouw Annadijk 1	5		Woning							
T0306_A	Jonkvrouw Annadijk 1	2		Woning	51.47	51.47	50.71	50.71	+0	Nee	Ja
T0306_B	Jonkvrouw Annadijk 1	5		Woning							
T0307_A	Boomdijk 2a	2		Woning	49.22	50.00	48.73	50.00	+0	Nee	Ja
T0307_B	Boomdijk 2a	5		Woning							
T0308_A	Oudedijk 11	2		Woning	44.47	50.00	43.52	50.00	+0	Nee	Ja
T0308_B	Oudedijk 11	5		Woning							
T0309_A	Emelissedijk 2	2		Woning	53.14	53.14	52.73	52.73	+0	Nee	Ja
T0309_B	Emelissedijk 2	5		Woning							
T0310_A	Emelissedijk 2a	2		Woning	57.66	57.66	57.46	57.46	-1	Nee	Ja
W001_A		0	2	Woning	56.56	56.56	55.12	55.12	-2	Nee	Ja
W001_B		0	5	Woning							
W002_A		0	2	Woning	56.34	56.34	54.96	54.96	-1	Nee	Ja
W002_B		0	5	Woning							

Bijlage 5

Titel	Financiële doelmatigheid wettelijke toetsing

N256 - Deltaweg - Akoestisch geoptimaliseerd SMA

Reductiepunten bepalen

					Ontwerp situatie		Ontwerp situatie met SMA		Beoordeling	
Naam	Omschrijving	Hoogte	Bouwjaar	Woningtype	Weg	Toetswaarde	Weg	Toetswaarde	Behaalde reductie	Reductiepunten
T0093a_A	's-Heer Hendrikskinderendijk 118	2		Woning	63.47	63.47	61.47	61.47	-2	0
T0093a_B	's-Heer Hendrikskinderendijk 118	5		Woning						
T0093b_A	's-Heer Hendrikskinderendijk 118	2		Woning	64.73	64.73	62.59	62.59	-2	5000
T0093b_B	's-Heer Hendrikskinderendijk 118	5		Woning						
T0093c_A	's-Heer Hendrikskinderendijk 118	2		Woning	64.57	64.57	62.44	62.44	-3	0
T0093c_B	's-Heer Hendrikskinderendijk 118	5		Woning						
T0093d_A	's-Heer Hendrikskinderendijk 118	2		Woning	57.50	57.50	56.19	56.19	-1	0
T0093d_B	's-Heer Hendrikskinderendijk 118	5		Woning						
T0095a_A	's-Heer Hendrikskinderendijk 120	2		Woning	66.66	66.66	64.67	64.67	-2	8100
T0095a_B	's-Heer Hendrikskinderendijk 120	5		Woning						
T0095a_C	's-Heer Hendrikskinderendijk 120	8		Woning						
T0095b_A	's-Heer Hendrikskinderendijk 120	2		Woning	64.77	64.77	63.25	63.25	-2	0
T0095b_B	's-Heer Hendrikskinderendijk 120	5		Woning						
T0095b_C	's-Heer Hendrikskinderendijk 120	8		Woning						
T0095c_A	's-Heer Hendrikskinderendijk 120	2		Woning	59.58	59.58	58.00	58.00	-2	0
T0095c_B	's-Heer Hendrikskinderendijk 120	5		Woning						
T0095c_C	's-Heer Hendrikskinderendijk 120	8		Woning						
T0099a_A	's-Heer Hendrikskinderendijk 122	2		Woning	66.83	66.83	65.23	65.23	-2	0
T0099a_B	's-Heer Hendrikskinderendijk 122	5		Woning						
T0099b_A	's-Heer Hendrikskinderendijk 122	2		Woning	66.85	66.85	65.34	65.34	-2	8100
T0099b_B	's-Heer Hendrikskinderendijk 122	5		Woning						
T0099c_A	's-Heer Hendrikskinderendijk 122	2		Woning	62.59	62.59	60.79	60.79	-2	0
T0099c_B	's-Heer Hendrikskinderendijk 122	5		Woning						
T0099d_A	's-Heer Hendrikskinderendijk 122	2		Woning	60.50	60.50	58.86	58.86	-1	0
T0099d_B	's-Heer Hendrikskinderendijk 122	5		Woning						

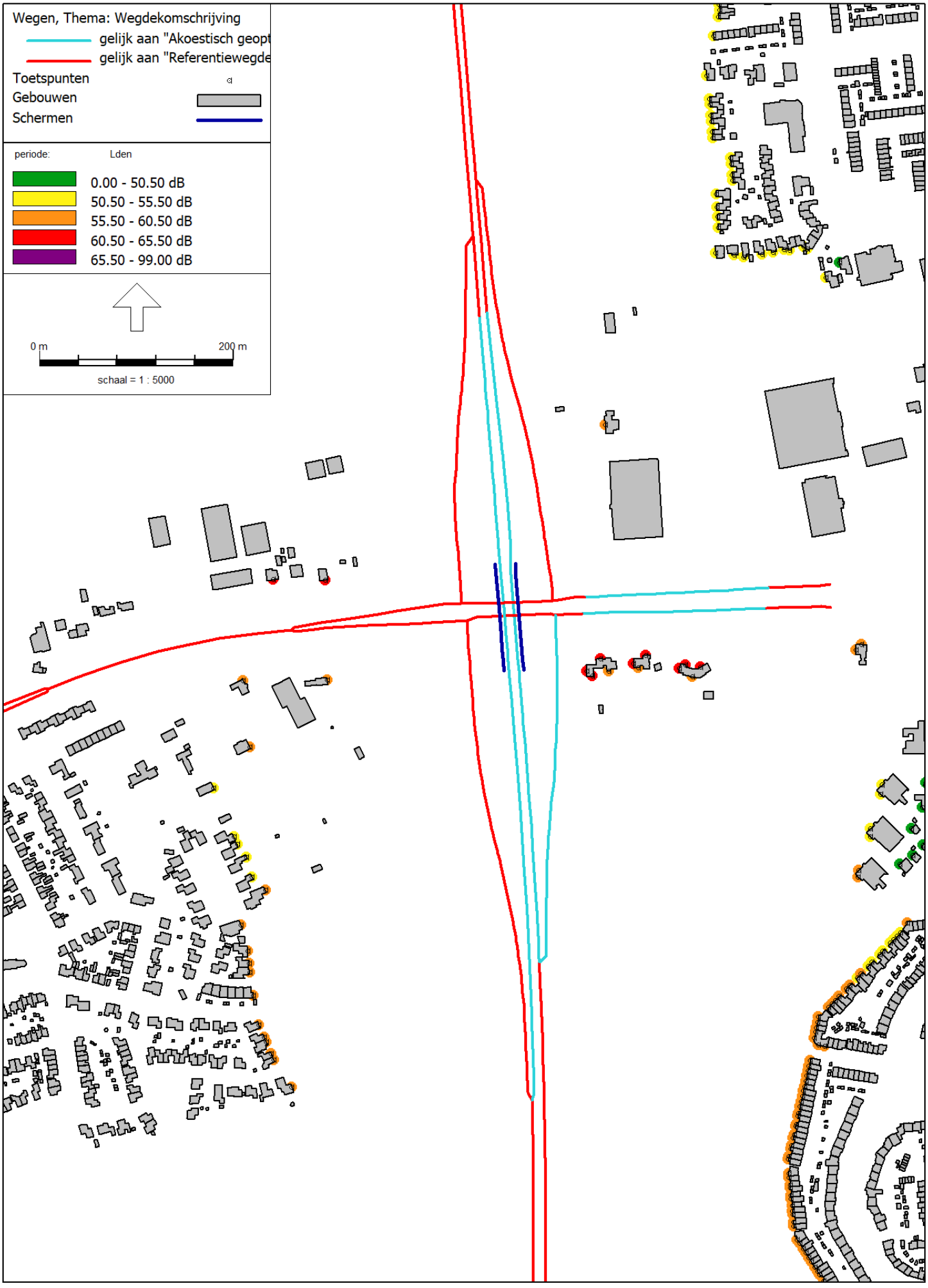
Wegen, Thema: Wegdekomschrijving
gelijk aan "Akoestisch geopt
gelijk aan "Referentiewegde
Toetspunten
Gebouwen
Schermen
periode: Lden
0.00 - 50.50 dB
50.50 - 55.50 dB
55.50 - 60.50 dB
60.50 - 65.50 dB
65.50 - 99.00 dB
0 m
200 m
schaal = 1 : 5000

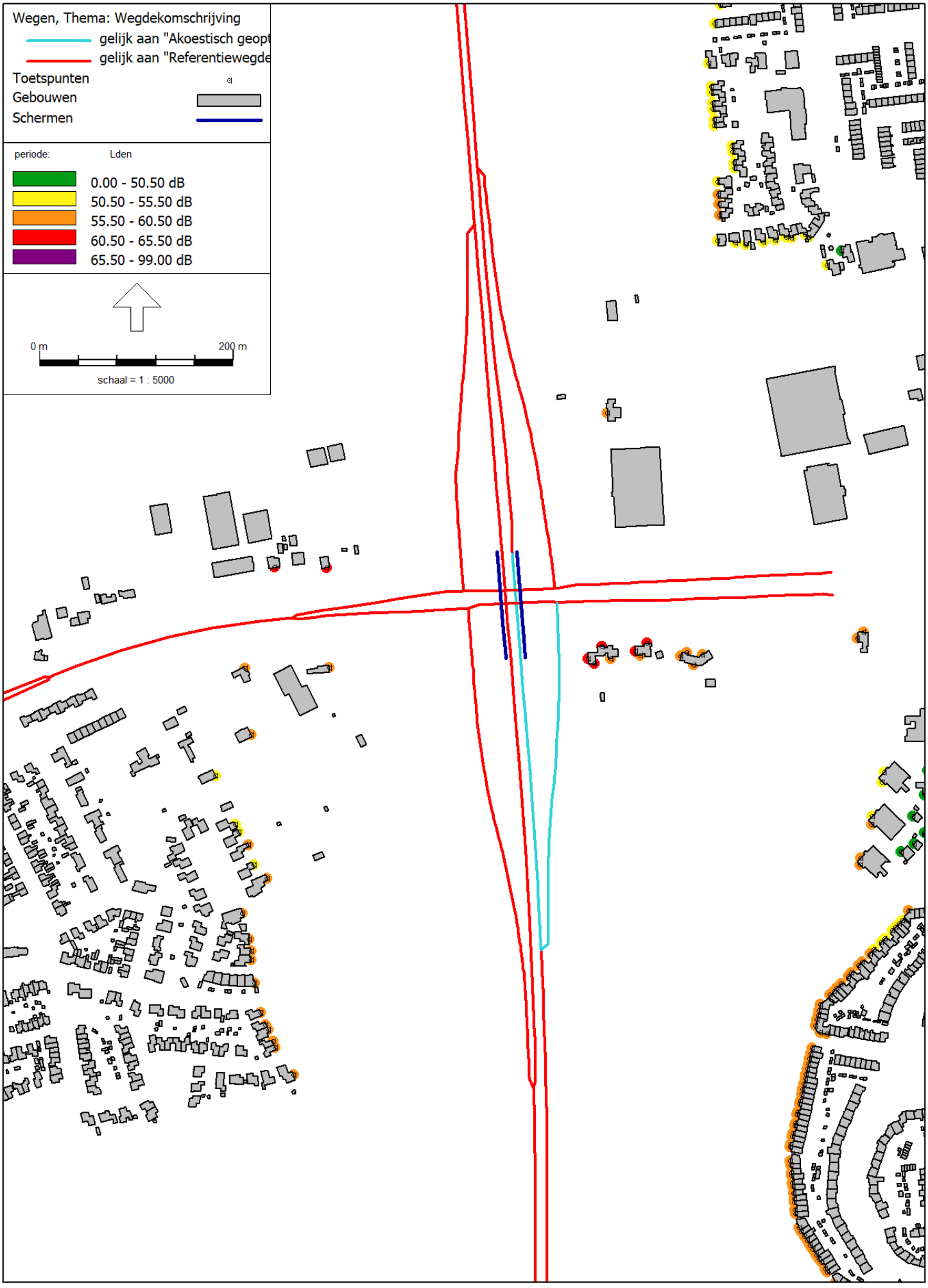
Wegen, Thema: Wegdekomschrijving
gelijk aan "Akoestisch geopt
gelijk aan "Referentiewegde
Toetspunten
Gebouwen
Schermen
periode: Lden
0.00 - 50.50 dB
50.50 - 55.50 dB
55.50 - 60.50 dB
60.50 - 65.50 dB
65.50 - 99.00 dB
0 m
200 m
schaal = 1 : 5000

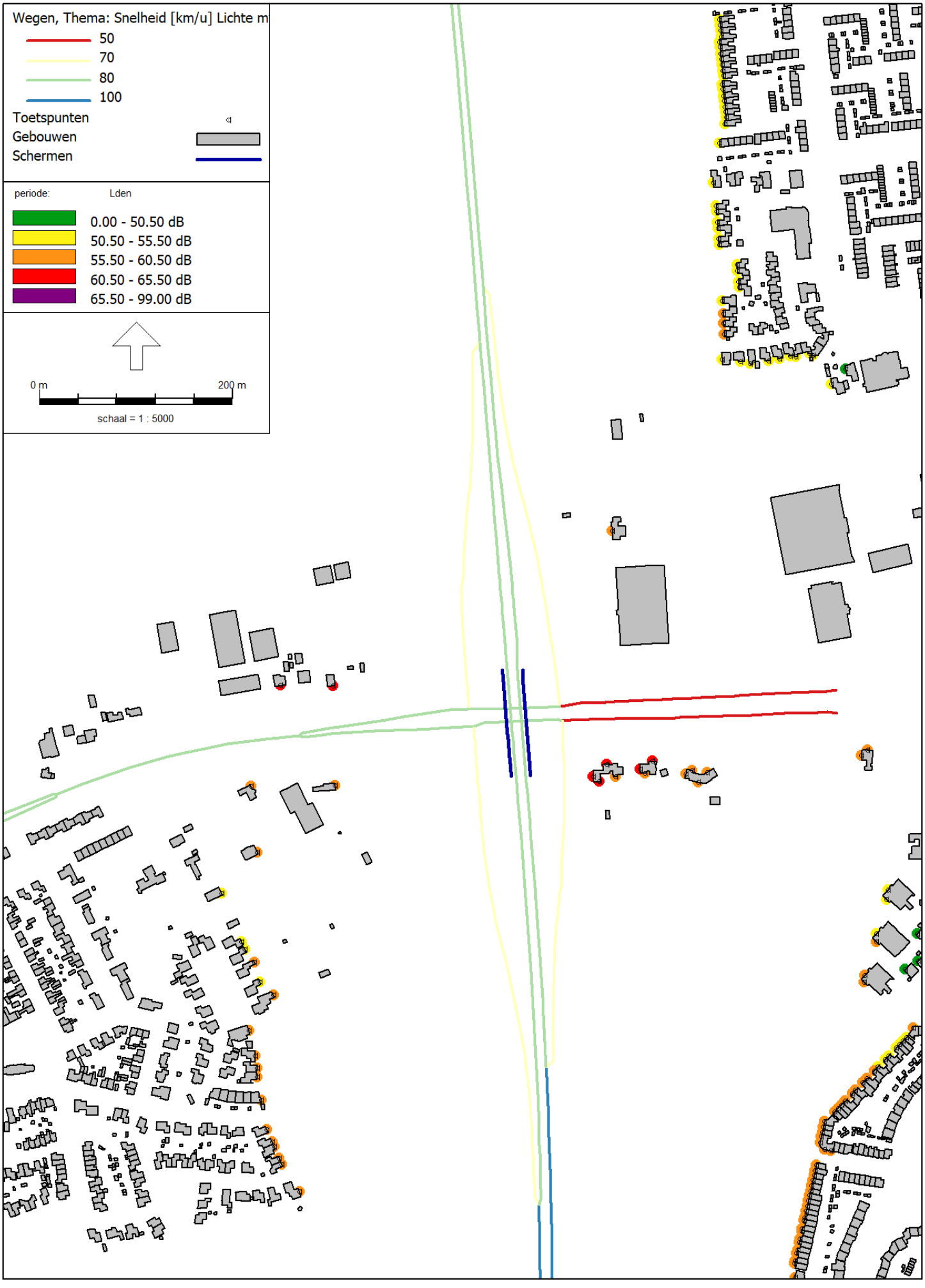
Wegen, Thema: Snelheid [km/u] Lichte m
50
70
80
100
Toetspunten
Gebouwen
Schermen
periode: Lden
0.00 - 50.50 dB
50.50 - 55.50 dB
55.50 - 60.50 dB
60.50 - 65.50 dB
65.50 - 99.00 dB
0 m
200 m
schaal = 1 : 5000