

Voortgangsrapportage Provinciale Staten





Project: Waterdunen









Algemeen			
Periode	Q3 2019	Datum	07-10-2019
Status	Concept		

Korte omschrijving van het project	<p>Het doel van Waterdunen is drieledig:</p> <ol style="list-style-type: none"> 1. Een oplossing voor kustveiligheid. Duinen en dijken ter hoogte van Breskens vormen één van de zwakke Nederlandse schakels. Met de gekozen wijze van kustversterking is de veiligheid voor de komende 200 jaar gegarandeerd. (Inzichten over klimaatontwikkeling wijzigen echter voortdurend. Het is de vraag of deze stelling ook in de toekomst houdbaar blijft.) 2. Met de getijdennatuur, een groot slikken- en schorregebied, draagt Waterdunen bij aan het met België afgesproken natuurherstel van de Westerschelde. 3. Door de combinatie van kustversterking, (recreatie)natuurontwikkeling en hoogwaardige verblijfsrecreatie ontstaat een voor recreanten uiterst aantrekkelijk gebied, zowel voor de echte natuurkenners en vogelaars als voor bewoners en verblijfsrecreanten. Dit zal leiden tot seizoensverlenging en een aanzienlijke sociaal-economische impuls voor de (krimp)regio. 		
Achtergrond	<p>De opgave voor de provincie is om het recreatiecasco, de (recreatie)natuur en de bijbehorende infrastructurele voorzieningen te realiseren.</p> <p>Daarnaast gaat het ook (c.q. vooral) om het realiseren van de gewenste toegevoegde waarde van Waterdunen voor wat betreft de sociaal-economische impuls voor de regio West Zeeuws-Vlaanderen en de betekenis voor Zeeland als LAND IN ZEE!-landmark.</p> <p>De volgende resultaten worden nagestreefd:</p> <ul style="list-style-type: none"> • garanties voor een goed beheer en gebruik van de aangelegde voorzieningen; • spin-off voor bewoners, instellingen en ondernemers in de regio; • uitstraling naar landelijke overheid, kennisinstututen, pers, toekomstige bezoekers. <p>Bovenstaande resultaten bereikt de provincie in samenwerking en afstemming met de andere bij Waterdunen betrokken partijen (Waterschap Scheldestromen, gemeente Sluis, HZL en Molecaten) en met de omgeving.</p>		
Relevante besluiten	GS		
	PS	In de PS vergadering van 7 december 2018 is de GREX 2019 met de actuele planning (eind dec. 2020) en raming van het project vastgesteld.	

Betrokkenen		Akkoord
Bestuurlijk opdrachtgever	mevr. Drs. A. Pijpelink	
Ambtelijk opdrachtgever	dhr. mr. J. Maljaars	

Projectleider	mevr. Ing. I. Deurwaarder MSc	
Voortgang algemeen	<p>Met Molecaten loopt het overleg over de ruimtelijke invulling van het recreatieterrein dat moet leiden tot een definitief ontwerp t.b.v. de aanvraag voor een omgevingsvergunning bij de gemeente Sluis. Molecaten heeft tijdens de Open Dag van Waterdunen een tipje van de sluier opgelicht. Bezoekers kregen een impressie van het toekomstige park vanuit vogelperspectief te zien.</p> <p>De afspraken voor de grondruil met het Waterschap zijn gemaakt en worden door de notaris verder afgehandeld. De werken aan de gronden van Molecaten door de Provincie zijn gereed. Met Molecaten loopt het overleg over de feitelijke oplevering van de bouwgronden door de Provincie aan Molecaten. De feitelijke levering is afhankelijk van de voortgang van de laatste afspraken met Molecaten over de opleverstatus van de gronden. We streven ernaar om de feitelijke levering eind 2019 te realiseren. Vervolgens kan Molecaten aanvangen met de realisatie van Molecaten Park Waterdunen. De juridische levering van de gronden volgt conform eerdere afspraken op een later tijdstip en zal volgens de huidige planning in 2020 plaatsvinden.</p> <p>De laatste eilanden t.b.v. het recreatieterrein zijn op hoogte, de inlaatkreek is klaar evenals de brug bij Molecaten en het middenpad met de kijkschermen. De voorbereidingen voor de aanleg van de wandelpaden in Waterdunen zijn gestart deze worden begin 2020 aanbesteed. De brug nabij het parkeerterrein Walendijk wordt begin volgend jaar aangelegd. Voorbereiding is gestart voor de verdere aankleding van de paden en informatievoorzieningen in Waterdunen ten behoeve van het openstellen van de wandelpaden in 2020.</p> <p>Begin september is voor het eerst water uit de Westerschelde Waterdunen ingestroomd. Dit als onderdeel van het testen en monitoren dat de komende maanden moet plaatsvinden. Met het waterschap vindt intensieve samenwerking plaats in deze test- en monitoringsperiode. Op 26 september was de bestuurlijke opening van de getijdenduiker met daaropvolgend de Open Dag van Waterdunen op 28 september.</p> <p>Waterschap Scheldestromen en Provincie Zeeland werken samen aan het laatste deel van het onderzoek voor de definitieve opening van de getijdenduiker. Hiervoor wordt een multi-criteria analyse opgesteld. Dit om als waterschap en provincie een afgewogen en onderbouwde keuze te kunnen maken waarbij ook de belangen van betrokken partijen en de doelstellingen van Waterdunen zijn</p>	

	meegenomen. In de GREX 2020 wordt een zo goed mogelijke inschatting gemaakt van de eventuele oplossingsrichtingen en bijbehorende consequenties.		
Voortgang projectfase	Perc gereed	Begin	Eind
Initiatiefase	100		
Definitiefase	100		
Ontwerpfase	100		
Vorbereidingsfase	100		
Realisatiefase	86		31-12-2020
Nazorgfase	0		
Beheersaspecten	Status	Toelichting	
Geld		In de PS-vergadering van 7 december 2018 is de GREX 2019 vastgesteld. Zodra er meer duidelijkheid is over de oplossingsrichting en de financiële consequenties ten behoeve van de definitieve opening van de getijdenduiker wordt u hier over geïnformeerd. Bij de behandeling van de van de GREX 2020 wordt het meest actuele beeld geschetst van de stand van zaken.	
		vorige status:	
Organisatie		De capaciteitsplanning wordt elk kwartaal beoordeeld. De projectorganisatie wordt als voldoende geacht om het project af te ronden.	
		vorige status:	

Risico's		<p>Voor Waterdunen worden regelmatig risicosessies gehouden om risico's te actualiseren en om beheersmaatregelen te optimaliseren. De uitkomsten van de risicosessies worden verwerkt in NARIS, het risicomanagementsysteem. Vanuit NARIS wordt vervolgens input geleverd voor het benodigde bedrag voor onvoorzien in de GREX . De GREX wordt jaarlijks in PS vastgesteld.</p> <p>De vertaling en becijfering van de risico's in het onderliggende risicodossier worden niet in de openbaarheid gedeeld. Dit is een bewuste keuze in het belang van het project, de projectpartners en onze onderhandelingspositie. Wel worden in abstractie de meest belangrijke risico's toegelicht.</p> <p>Een blijvend belangrijk risico is het definitief openen van de getijdenduiker. De kans is aanwezig dat er aanvullende maatregelen moeten worden getroffen en dat dit consequenties heeft voor de post onvoorzien.</p>
		vorige status: 
Kwaliteit		<p>Met de jaarlijkse vaststelling van de GREX is er duidelijkheid over de projectscope. Over de detaillering van de invulling van de onderdelen van de scope binnen de door PS vastgestelde kaders vindt afstemming plaats met de projectpartners/toekomstige beheerders die vertaald zullen worden naar concrete afspraken.</p>
		vorige status: 
Informatie		<p>Ieder kwartaal wordt gerapporteerd over de financiële voortgang aan de ambtelijk en bestuurlijk opdrachtgever. Bij majeure tussentijdse ontwikkelingen op het gebied van tijd en geld worden GS geïnformeerd. Uw Staten worden per kwartaal geïnformeerd en zo nodig tussentijds over de voortgang.</p>
		vorige status: 
Tijd		<p>In de huidige provinciale planning zoals opgenomen in de GREX 2019 is de einddatum van het project 31 december 2020.</p>
		vorige status: 

🤔 geen voortgang bekend

😊 volgens planning

😟 dreigt te overschrijden

😞 planning overschreden