

## Voortgangsrapportage Provinciale Staten

### Project: Waterdunen







Algemeen			
Periode	aug/sep/okt 2020	Datum	10-11-2020
Status	Definitief		







<b>Korte omschrijving van het project</b>	<p>Het doel van Waterdunen is drieledig:</p> <ul style="list-style-type: none"><li>. Een oplossing voor kustveiligheid. Duinen en dijken ter hoogte van Breskens vormen één van de zwakke Nederlandse schakels. Met de gekozen wijze van kustversterking is de veiligheid voor de komende 200 jaar gegarandeerd. (Inzichten over klimaatontwikkeling wijzigen echter voortdurend. Het is de vraag of deze stelling ook in de toekomst houdbaar blijft.)</li><li>. Met de getijdennatuur, een groot slikken- en schorregebied, draagt Waterdunen bij aan het met België afgesproken natuurherstel van de Westerschelde. Door de combinatie van kustversterking, (recreatie)natuurontwikkeling en hoogwaardige verblijfsrecreatie ontstaat een voor recreanten uiterst aantrekkelijk gebied, zowel voor de echte natuurkenners en vogelaars als voor bewoners en verblijfsrecreanten. Dit zal leiden tot seizoenverlenging en een aanzienlijke sociaal- economische impuls voor de (krimp)regio.</li></ul>		
<b>Achtergrond</b>	<p>De opgave voor de provincie is om het recreatieterrein, de (recreatie)natuur en de bijbehorende infrastructurele voorzieningen te realiseren. Daarnaast gaat het ook (c.q. vooral) om het realiseren van de gewenste toegevoegde waarde van Waterdunen voor wat betreft de sociaal-economische impuls voor de regio West Zeeuws-Vlaanderen en de betekenis voor Zeeland als LAND IN ZEE!-landmark.</p> <p>De volgende resultaten worden nagestreefd:</p> <ul style="list-style-type: none"><li>garanties voor een goed beheer en gebruik van de aangelegde voorzieningen;</li><li>spin-off voor bewoners, instellingen en ondernemers in de regio;</li><li>uitstraling naar landelijke overheid, kennisinstituten, pers, toekomstige bezoekers.</li></ul> <p>Bovenstaande resultaten bereikt de provincie in samenwerking en afstemming met de andere bij Waterdunen betrokken partijen (Waterschap Scheldestromen, gemeente Sluis, Het Zeeuwse Landschap en Molecaten) en met de omgeving.</p>		
<b>Relevante besluiten</b>	GS		
	PS	In de PS vergadering van 13 december 2019 is de GREX 2020 met de planning en raming van het project vastgesteld.	

### Betrokkenen

Bestuurlijk opdrachtgever	mevr. Drs. A. Pijpelink		
Ambtelijk opdrachtgever	dhr. mr. J. Maljaars		
Projectleider	mevr. Ir. I. Deurwaarder MSc		
<b>Voortgang algemeen</b>	<p>Op dit moment is in Waterdunen gedempte getijdewerking. Hierdoor hebben veel verschillende soorten kustvogels gebruik gemaakt van de vogeleilanden en met succes jongen groot gebracht. Bij het Kustlab heeft zich een ondernemer aangesloten om te starten met het testen van het kweken van oesters.</p> <p>Zoals gemeld tijdens de commissie op 8 mei jl. kan met het aanpassen van de getijdenduiker worden voldaan aan het wettelijk kader voor waterveiligheid. Op verzoek van het waterschap wordt nog aanvullend onderzoek gedaan voor de lange termijn, dit onderzoek loopt nog door in deze rapportageperiode. De uitkomsten worden niet eerder verwacht dan december 2020. Daarnaast is het waterschap in overleg met de aannemer van de getijdenduiker over hoe een aantal van de door RHDHV geconstateerde tekortkomingen aan de getijdenduiker aangepast gaan worden.</p> <p>De Provincie Zeeland heeft van de gemeente Sluis vernomen dat het vooroverleg met Molecaten over de aanvraag van de omgevingsvergunning positief verloopt. Molecaten heeft de omgevingsvergunning in deze rapportageperiode nog niet formeel aangevraagd, maar zodra dit is gedaan en de omgevingsvergunning onherroepelijk is kan de grondoverdracht aan Molecaten plaatsvinden. Gezien de officiële termijnen horende bij een dergelijke procedure en contractuele afspraken, zal de overdracht van de gronden niet in 2020 maar in 2021 plaatsvinden. De werken die de Provincie Zeeland op dit moment uitvoert of nog uit gaat voeren staan dit niet in de weg.</p> <p>De werkzaamheden aan de boulevard, het ontvangstplein, de duinovergangen en het vrij toegankelijk wandelpad op toekomstig terrein Molecaten zijn gestart. De informatieborden en bewegwijzering in Waterdunen zullen later gelijktijdig met de aanleg van de wandelpaden in de rest van het gebied worden geplaatst. HZL heeft de voorbereidingen getroffen om in Waterdunen zoete en zoute poelen en kleine eilandjes aan te leggen in het laatste kwartaal 2020.</p>		
<b>Voortgang projectfase</b>	<b>Perc gereed</b>	<b>Begin</b>	<b>Eind</b>
Initiatiefase	100		
Definitiefase	100		
Ontwerpfase	100		
Vorbereidingsfase	100		
Realisatiefase	90		31-12-2021 <sup>1</sup>
Nazorgfase	0		

<sup>1</sup> Datum is vooruitlopend op de formele besluitvorming aangepast naar 2021

Beheersaspecten	Status	Toelichting
Geld		vorige status: 
		In de PS-vergadering van 13 december 2019 is de GREX 2020 vastgesteld. PS zijn op 8 mei tijdens de commissievergadering middels een brief op de hoogte gesteld van de uitkomsten van het onderzoek aan de getijdenduiker. Naar verwachting kunnen de door RHDHV voorgestelde maatregelen aan de getijdenduiker worden opgevangen binnen de financiële kaders van de GREX . De kosten van de doorloop van werkzaamheden en grondoverdracht in 2021 kunnen naar verwachting worden opgevangen binnen de GREX. Een nieuwe GREX voor 2021 wordt 13 december 2020 ter vaststelling aan PS voorgelegd.
Organisatie		vorige status: 
		De capaciteitsplanning wordt elk kwartaal beoordeeld. Er zijn wijzigingen in het projectteam, maar er is nog geen structurele oplossing, hier wordt aan gewerkt. In de tussentijd zijn de meest urgente zaken binnen het team opgevangen.
Risico's		vorige status: 
		<p>Voor Waterdunen worden regelmatig risicosessies gehouden om risico's te actualiseren en om beheersmaatregelen te optimaliseren. De uitkomsten van de risicosessies worden verwerkt in NARIS, het risicomanagementsysteem. Vanuit NARIS wordt vervolgens input geleverd voor het benodigde bedrag voor de post onvoorzien in de GREX.</p> <p>De risico's voor de beheerfase Waterdunen worden ook verwerkt in NARIS maar maken geen onderdeel uit van de GREX Waterdunen. De risico's voor de beheerfase Waterdunen zijn onderdeel van het provinciale weerstandsvermogen en worden meegenomen in de risicoparagraaf.</p> <p>Voor deze voortgangsrapportage zijn de risico's geactualiseerd. Daaruit blijkt dat de post onvoorzien toereikend is om de risico's op te vangen. De vertaling en becijfering van de risico's in het onderliggende risicodossier worden niet in de openbaarheid gedeeld. Dit is een bewuste keuze in het belang van het project, de projectpartners en onze onderhandelingspositie. Wel worden in abstractie de belangrijkste risico's toegelicht.</p> <p>Het gaat om risico's op extra kosten die samenhangen met de oplevering van de gronden en de uitvoering van maatregelen aan de getijdenduiker in het kader van waterveiligheid.</p>

Kwaliteit		vorige status:	
		Met de jaarlijkse vaststelling van de GREX is er duidelijkheid over de projectscope. Over de detaillering van de invulling van de onderdelen van de scope binnen de door PS vastgestelde kaders vindt afstemming plaats met de projectpartners/toekomstige beheerders die vertaald worden naar concrete afspraken.	
Informatie		vorige status:	
		Ieder kwartaal wordt gerapporteerd over de financiële voortgang aan de ambtelijk en bestuurlijk opdrachtgever. Bij majeure tussentijdse ontwikkelingen op het gebied van tijd en geld worden GS geïnformeerd. Uw Staten worden per kwartaal geïnformeerd en zo nodig tussentijds over de voortgang.	
Tijd		vorige status:	
		<p>In de huidige provinciale planning zoals opgenomen in de GREX 2020 is de einddatum van het project bepaald op 31 december 2020. De werkzaamheden zullen echter langer doorlopen.</p> <p>We blijven optrekken met de verschillende partijen in Waterdunen om de gezamenlijke werkzaamheden af te ronden en de gronden over te dragen. We zijn daarbij ook afhankelijk van de voortgang van de andere partijen die betrokken zijn bij het project. Zo vraagt het onderzoek van RHDHV naar het waterbezwaar en de aanpassing aan de getijdenduiker inzet en zorgvuldige afstemming van de provincie met het waterschap en betrokken partijen. Daarnaast hebben uitkomsten uit dit onderzoek betekenis voor de aanleg van de paden in Waterdunen. Door de samenhang en volgtijdelijkheid van bepaalde werkzaamheden zal de aanleg van de wandelpaden in 2021 plaats vinden. Tevens kunnen de gronden aan Molecaten pas worden overgedragen na het onherroepelijk worden van de omgevingsvergunning. Molecaten heeft in deze rapportageperiode geen officiële vergunningaanvraag gedaan zodat de grondlevering doorschuift naar 2021.</p> <p>Daarnaast hebben de ingestelde coronamaatregelen effect op het tempo waarin werkzaamheden kunnen worden uitgevoerd, door zowel provincie als ook andere betrokken partijen.</p>	



volgens planning



dreigt te overschrijden



planning overschreden

