

Provinciaal Blad

Besluit van gedeputeerde staten van Zeeland, houdende 5^e wijziging van de Omgevingsverordening Zeeland 2018

Besluit van gedeputeerde staten van Zeeland van 12 mei 2020, kenmerk 20014760, houdende wijziging van de bijlagen 9, 10, en 11 van de Omgevingsverordening Zeeland 2018, in verband met wijziging van de begrenzing en beheertypen van het natuurnetwerk in het kader van de planwijziging 2020 van het Natuurbeheerplan Zeeland 2016.

Gedeputeerde Staten van Zeeland,

Gelet op artikel 2.26 van de Omgevingsverordening Zeeland 2018;

Overwegende dat het Natuurbeheerplan Zeeland 2016 jaarlijks geactualiseerd wordt in verband met de subsidieverlening onder het Subsidiestelsel Natuur en Landschap en naar aanleiding van beleidsontwikkelingen op provinciaal en landelijk vlak;

Overwegende dat in verband met de wijziging van het Natuurbeheerplan Zeeland 2016 de begrenzing van de op de bijlagen 9, 10 en 11 van de Omgevingsverordening Zeeland 2018 aangegeven gebieden en de aanduiding van wezenlijke kenmerken en waarden van deze gebieden gewijzigd dient te worden;

Besluiten

Vast te stellen de navolgende wijziging van de Omgevingsverordening Zeeland 2018:

Artikel I Wijziging Omgevingsverordening Zeeland 2018

De Omgevingsverordening Zeeland 2018 wordt als volgt gewijzigd:

A

Bijlage 9 wordt vervangen door de kaart bijlage 9 Overzichtskaart Bestaande natuur, welke als bijlage 1 bij dit besluit is gevoegd.

B

Bijlage 10 wordt vervangen door de kaart bijlage 10 Overzichtskaart Agrarische gebied van ecologische betekenis, welke als bijlage 2 bij dit besluit is gevoegd.

C

Bijlage 11 wordt vervangen door de kaart bijlage 11 Overzichtskaart Nieuwe natuur, welke als bijlage 3 bij dit besluit is gevoegd.

Artikel II Inwerkingtreding

Dit besluit treedt in werking met ingang van de eerste dag na de datum van uitgifte van het Provinciaal Blad waarin dit besluit wordt geplaatst.

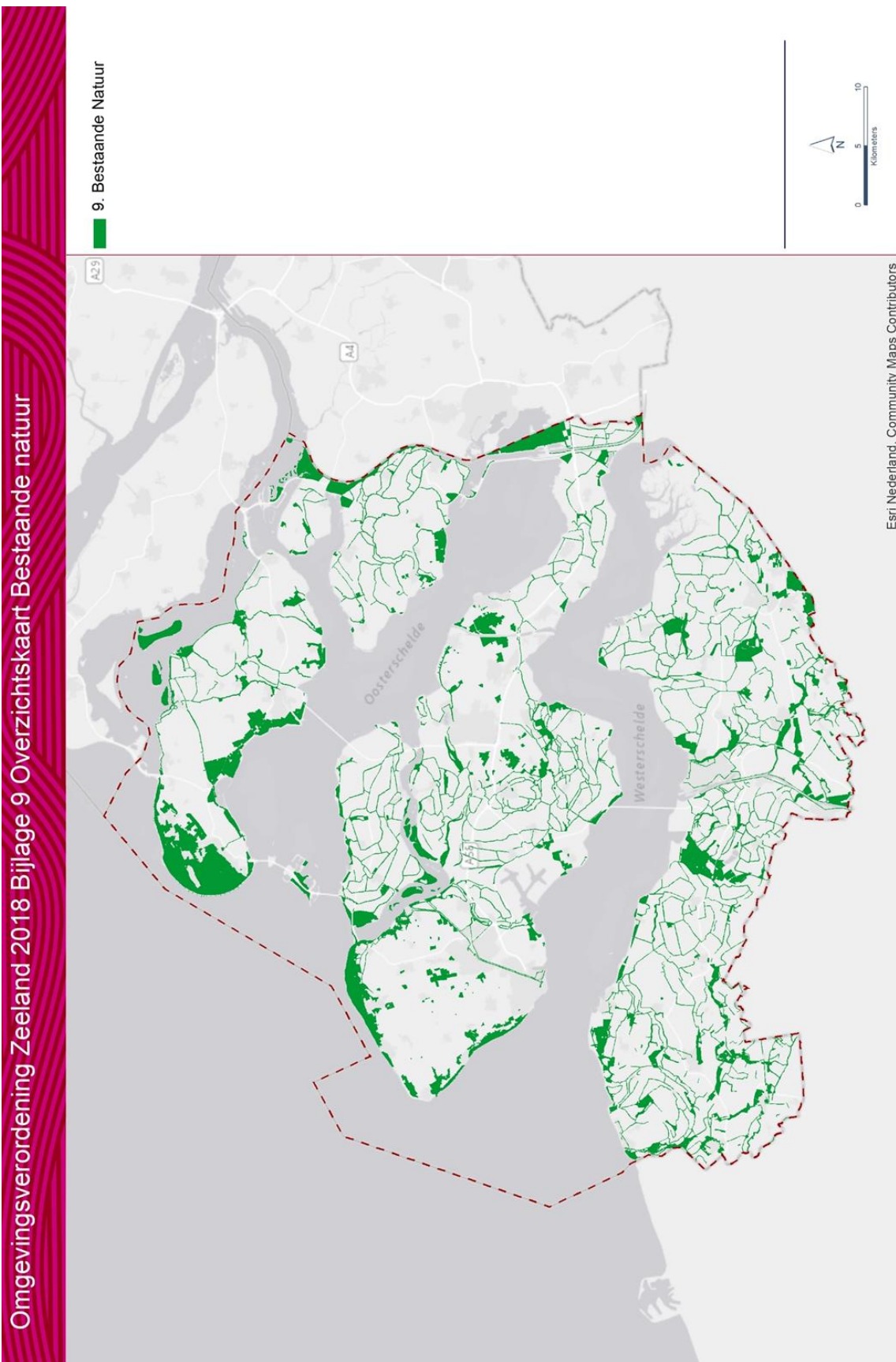
Aldus vastgesteld in de vergadering van gedeputeerde staten van 12 mei 2020

Drs J.M.M. Polman, voorzitter

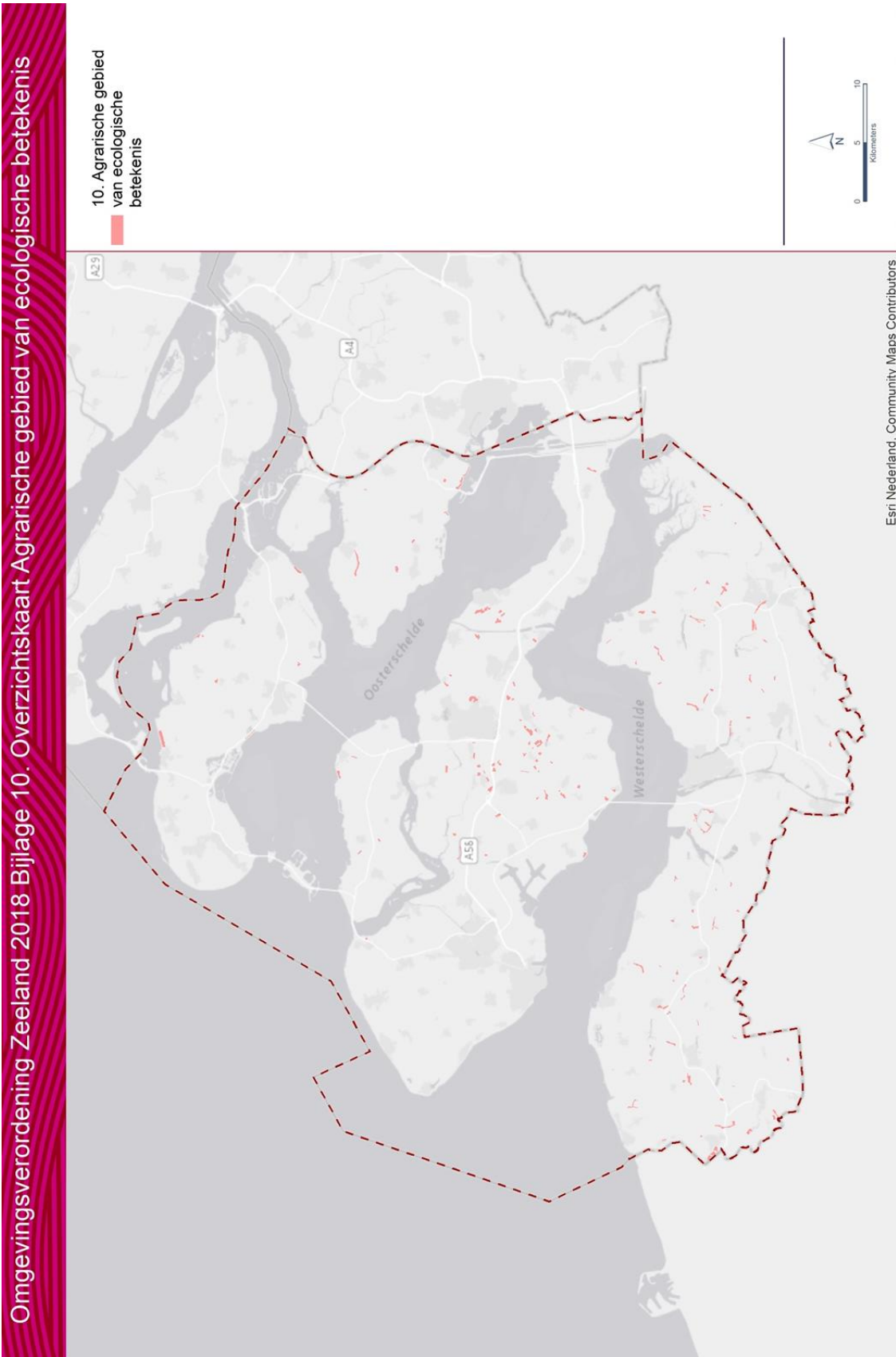
A.W. Smit, secretaris

Uitgegeven 12 mei 2020

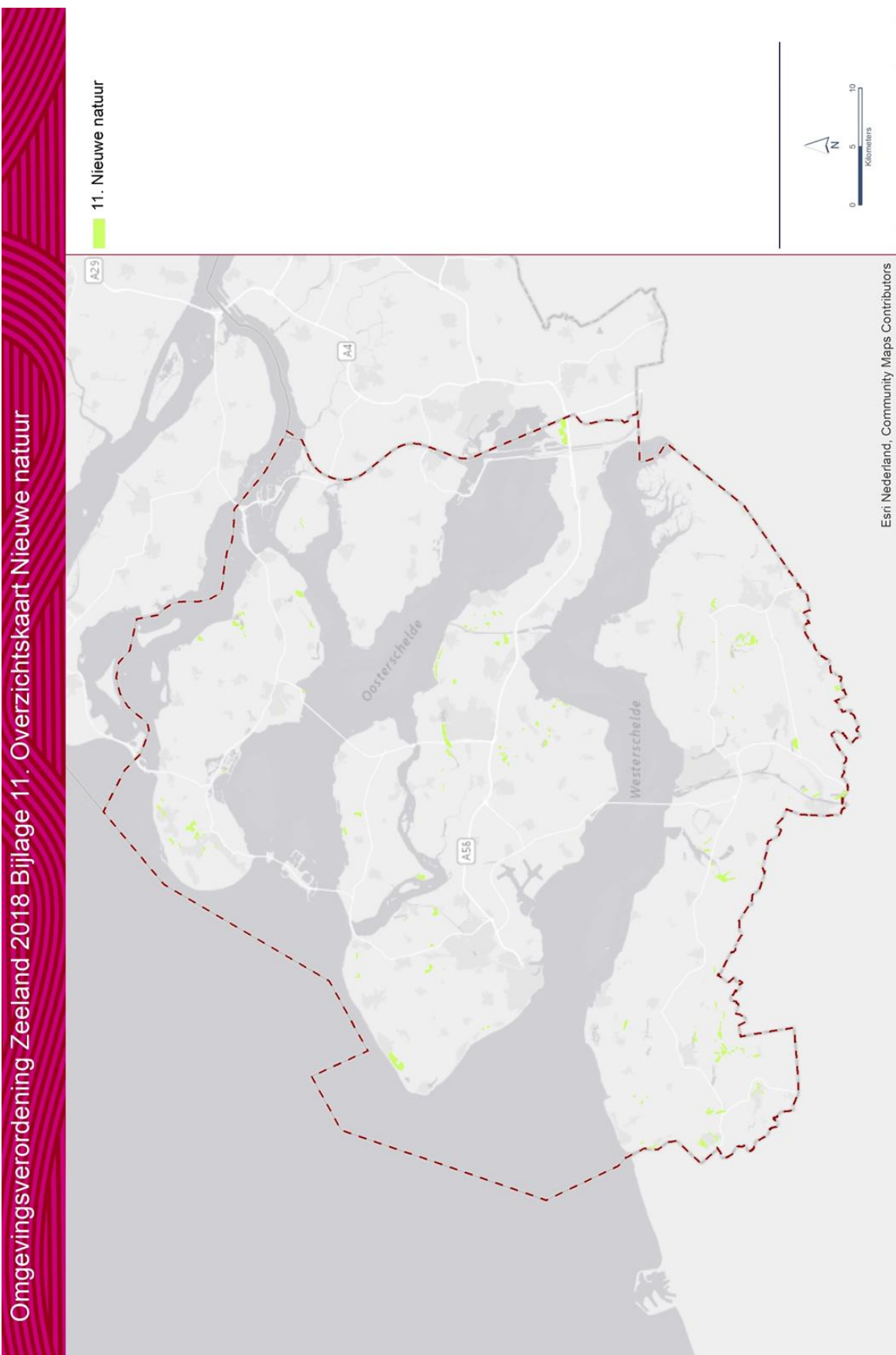
De secretaris, A.W. Smit



Bijlage 2 Ontwerp gewijzigde Overzichtskaart Agrarisch gebied van ecologische betekenis



Bijlage 3 Ontwerp gewijzigde Overzichtskaart Nieuwe natuur



Omgevingsverordening Zeeland 2018 Bijlage 11. Overzichtskaart Nieuwe natuur

Esri Nederland, Community Maps Contributors

