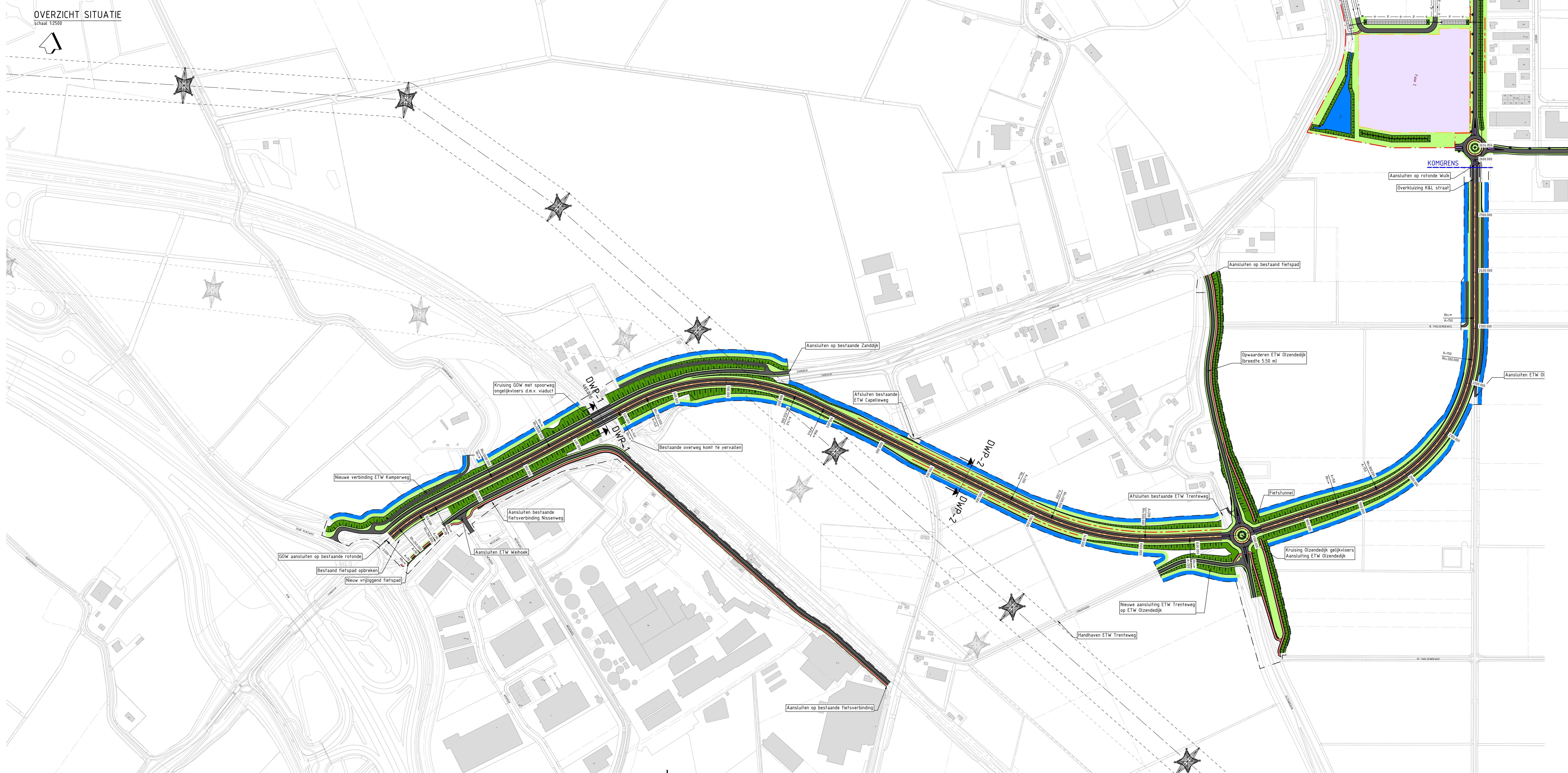
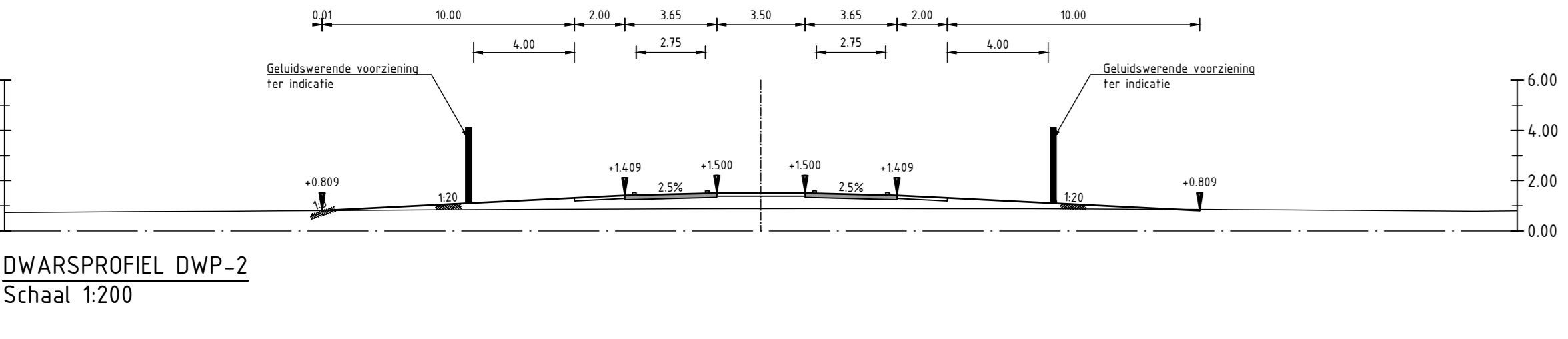
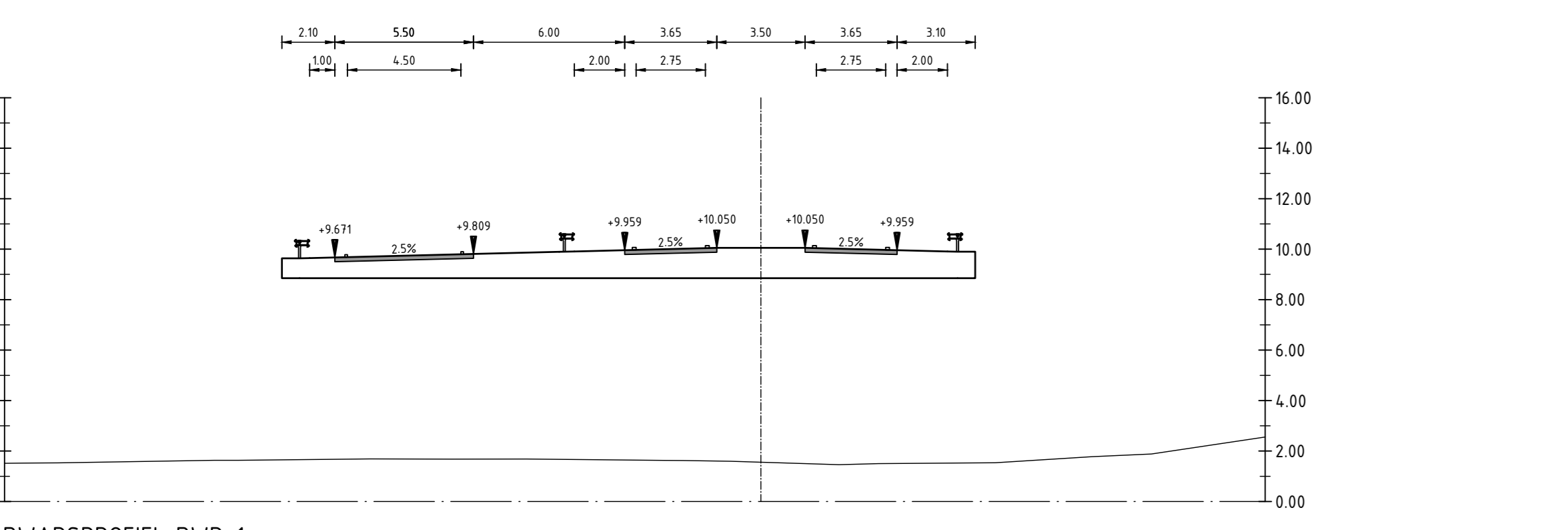


Lengteprofiel as ALM-bruin-GOW-N673-var-b
 Metriering 0.000 tot 2524.856

Metriering	Ontwerphoogte	Horizontaal verloop	Verticaal verloop	Bestaande hoogte
0+000	10.00	L1148.00m	P1.00%	10.00
0+100	10.00	L1148.00m	P1.00%	10.00
0+200	10.00	L1148.00m	P1.00%	10.00
0+300	10.00	L1148.00m	P1.00%	10.00
0+400	10.00	L1148.00m	P1.00%	10.00
0+500	10.00	L1148.00m	P1.00%	10.00
0+600	10.00	L1148.00m	P1.00%	10.00
0+700	10.00	L1148.00m	P1.00%	10.00
0+800	10.00	L1148.00m	P1.00%	10.00
0+900	10.00	L1148.00m	P1.00%	10.00
0+1000	10.00	L1148.00m	P1.00%	10.00
0+1100	10.00	L1148.00m	P1.00%	10.00
0+1200	10.00	L1148.00m	P1.00%	10.00
0+1300	10.00	L1148.00m	P1.00%	10.00
0+1400	10.00	L1148.00m	P1.00%	10.00
0+1500	10.00	L1148.00m	P1.00%	10.00
0+1600	10.00	L1148.00m	P1.00%	10.00
0+1700	10.00	L1148.00m	P1.00%	10.00
0+1800	10.00	L1148.00m	P1.00%	10.00
0+1900	10.00	L1148.00m	P1.00%	10.00
0+2000	10.00	L1148.00m	P1.00%	10.00
0+2100	10.00	L1148.00m	P1.00%	10.00
0+2200	10.00	L1148.00m	P1.00%	10.00
0+2300	10.00	L1148.00m	P1.00%	10.00
0+2400	10.00	L1148.00m	P1.00%	10.00
0+2500	10.00	L1148.00m	P1.00%	10.00
0+2600	10.00	L1148.00m	P1.00%	10.00
0+2700	10.00	L1148.00m	P1.00%	10.00
0+2800	10.00	L1148.00m	P1.00%	10.00
0+2900	10.00	L1148.00m	P1.00%	10.00
0+3000	10.00	L1148.00m	P1.00%	10.00
0+3100	10.00	L1148.00m	P1.00%	10.00
0+3200	10.00	L1148.00m	P1.00%	10.00
0+3300	10.00	L1148.00m	P1.00%	10.00



LEGENDA

- Bestaande situatie
- Kadastrale grens
- Bestaand tracé hoogspanning 380 kV bovengronds (ter indicatie)
- Tekensig tracé hoogspanning 380 kV bovengronds (ter indicatie)
- Projectgrens
- Gril: huizen voor onderhoudsfraken en watergangen
- Geluidwerende voorziening
- Nieuwe rijbaan
- Nieuw fietspad
- Nieuw kunstwerk
- Nieuw verharde berm
- Nieuwe middenleider
- Nieuwe berm
- Nieuw talud
- Nieuwe watergang
- Nieuwe primaire watergang

OPMERKINGEN
 1. Dit tracéstudie is...
 2. Het tracé is...
 3. Het tracé is...
 4. Het tracé is...
 5. Het tracé is...

Provincie Zeeland

Tracéstudie N673 Zandijk

Tracé Bruin - variant B
 Spoorkruising d.m.v. viaduct
 handhaven Trenteweg

Royal HaskoningDHV
 Engineering & Planning

BG4137-101-100-TE-SO-2232