

Natuurbeheerplan Zeeland 2016

Ontwerp planwijziging 2019

Antwoordnota

Vastgesteld door Gedeputeerde Staten op 24 september 2019

1. Inleiding

Het Natuurbeheerplan Zeeland bevat het provinciale beleid tot ontwikkeling en beheer van natuurgebieden en agrarische beheergebieden van het Natuurnetwerk Zeeland en van de agrarische leefgebieden buiten het natuurnetwerk. Op 28 mei 2019 hebben Gedeputeerde Staten de Ontwerp planwijziging 2019 van het Natuurbeheerplan Zeeland 2016 vastgesteld voor inspraak en advies. De ontwerp planwijziging betreft de volgende punten:

- 1- wijzigingen van de begrenzing bestaande natuur;
- 2- invoering van een nieuwe categorie Bestaande natuur deltawater;
- 3- wijzigingen van de begrenzing nieuwe natuur;
- 4- wijzigingen van de begrenzing agrarische gebieden van ecologische betekenis;
- 5- wijzigingen van de begrenzing gebiedsgerichte projecten;
- 6- wijzigingen van beheertypen van enkele bestaande natuurgebieden;
- 7- wijzigingen van natuurbeheertypen ambitie;
- 8- wijzigingen van de begrenzing van het leefgebied Open akker;
- 9- wijzigingen van de begrenzing van het leefgebied Open grasland;
- 10- wijzigingen van de begrenzing van het leefgebied Droge dooradering;
- 11- verduidelijking van de samenhang Natuurbeheerplan - Omgevingsverordening;
- 12- verduidelijking van de samenhang Natuurbeheerplan - Subsidieverlening SNL, en
- 13- technische kaartcorrecties.

De ontwerp-planwijziging stond open voor het indienen van zienswijzen. De inspraakperiode was van 10 juni tot en met 21 juli 2019. De planwijziging is op de gebruikelijke bekendgemaakt door publicatie in het Provinciaal Blad, mededeling op de provinciale website en ter inzage legging op het Provinciaal informatiecentrum en op de gemeentehuizen in Zeeland.

In totaal zijn 6 zienswijzen ingediend. Deze zijn samengevat in bijlage 4.1. De zienswijzen en reacties hebben betrekking op de volgende onderwerpen:

- begrenzing en status bestaande natuur (zienswijzen 1, 3, 4, 6)
- begrenzing en status nieuwe natuur (zienswijzen 3, 5, 6)
- begrenzing van het leefgebied natte dooradering (zienswijze 2)

Ook worden enkele ambtshalve wijzigingen doorgevoerd. Deze staan ook vermeld in deze antwoordnota.

In deze antwoordnota worden de zienswijzen en reacties beschreven en wordt toegelicht of en zo ja hoe deze in het Natuurbeheerplan worden verwerkt.

Voorts is de begrenzing van twee percelen nieuwe natuur, vastgesteld door GS op 25 juni 2019, meegenomen in de planwijziging

De ontwerp planwijziging is op 6 juni 2019 behandeld door de PCGR. De concept antwoordnota is op 22 augustus schriftelijk voorgelegd aan de PCGR. Van Waterschap Scheldestromen en Gemeente Noord-Beveland zijn specifieke adviezen ontvangen die worden meegenomen in een volgende planwijziging. De PCGR adviseerde positief op de ontwerp planwijziging en antwoordnota en adviseerde om alle betrokkenen vooral goed te informeren over de vele wijzigingen.

2 Zienswijzen, advies PCGR en verwerking

2.1 Begrenzing en status bestaande natuur

Zienswijzen

- a- het [REDACTED] (1) heeft een zienswijze ingediend met betrekking tot het tracé van de spoorlijn Goes-Hoedekenskerke. Na overleg met de provincie is de zienswijze ingetrokken;
- b- van [REDACTED] (4) is een zienswijze ontvangen tot het schrappen van de begrenzing bestaande natuur op een perceel grasland, gelegen aan de Grevelingen;
- c- [REDACTED] (6.1) verzoekt, namens de eigenaren van Groot Eiland, tot het schrappen van de begrenzing bestaande natuur op een perceel grasland op het Groot Eiland; en
- d- [REDACTED] (6.4) verzoekt, namens de eigenaar van Moermond, tot het wijzigen van de status bestaande natuur van een perceel grasland, gelegen op het landgoed Moermond, in nieuwe natuur.

Verwerking

- a- de zienswijze van het SBNL Natuurfonds wordt, wegens intrekking, niet verder behandeld;
- b- deze zienswijze kan er niet toe leiden dat het perceel grasland, met de status bestaande natuur, gelegen aan de Grevelingen, wordt geschrapt uit de begrenzing bestaande natuur, aangezien in de ontwerp planwijziging geen wijzigingen met betrekking tot dit perceel zijn opgenomen. De zienswijze betreft feitelijk een verzoek tot aanpassing van de begrenzing. Een dergelijk verzoek tot het schrappen van bestaande natuur kan jaarlijks van 1 januari tot 1 april worden ingediend en kan dan door de provincie worden meegenomen in de voorbereiding van de planwijziging in het betreffende jaar. Verzoeken die na 1 april worden ingediend, worden niet meer behandeld en komen pas aan de orde bij de planwijziging van het daaropvolgende jaar;
- c- deze zienswijze kan er niet toe leiden, dat het perceel grasland, met de status bestaande natuur, gelegen op het Groot Eiland, wordt geschrapt uit de begrenzing bestaande natuur, aangezien in de ontwerp planwijziging geen wijzigingen met betrekking tot dit perceel zijn opgenomen. De zienswijze betreft feitelijk een verzoek tot wijziging van de begrenzing. Een dergelijk verzoek tot het schrappen van bestaande natuur kan jaarlijks van 1 januari tot 1 april worden ingediend en kan dan door de provincie worden meegenomen in de voorbereiding van de planwijziging in het betreffende jaar. Verzoeken die na 1 april worden ingediend, worden niet meer behandeld en komen pas aan de orde bij de planwijziging van het daaropvolgende jaar;
- d- de status van het perceel bestaande natuur op het landgoed Moermond kan niet worden gewijzigd in nieuwe natuur, aangezien in de ontwerp planwijzigingen geen wijzigingen met betrekking tot dit perceel zijn opgenomen. De zienswijze betreft feitelijk een verzoek tot wijziging van de begrenzing. Een dergelijk verzoek tot het wijzigen van de status van een bestaand natuurgebied kan jaarlijks van 1 januari tot 1 april worden ingediend en kan dan door de provincie worden meegenomen in de voorbereiding van de planwijziging van het betreffende jaar. Verzoeken die na 1 april worden ingediend, worden niet meer behandeld en komen pas aan de orde bij de planwijziging van het daaropvolgende jaar.

Ambtshalve wijzigingen

- a- voor het gebied Lemmerkreek bij Arnhemuiden wordt de begrenzing bestaande natuur met de beheertypen N05.01 Moeras en N04.03 Brak water nauwkeuriger op kaart ingetekend. Zie kaartbijlage 4.2.5;
- b- voor het gebied Waterdunen wordt de begrenzing bestaande natuur verkleind door het schrappen van een oeverrand. Zie kaartbijlage 4.2.6. Deze rand behoort niet bij het natuurgebied;

c- voor een dijkvak aan de Vogel wordt de status gewijzigd van nieuwe natuur in bestaande natuur binnendijk nieuw. Daarmee wordt een onnauwkeurigheid van de kaart opgeheven. Zie kaartbijlage 4.2.7.

2.2 Begrenzing en status nieuwe natuur

Zienswijzen

a- Het Zeeuwse Landschap (3.1 en 3.2) verzoekt de voorgenomen omzetting van enkele percelen nieuwe natuur, gelegen in het weidegebied Veere en aan de Baarzandse kreek, in te trekken. Dit omdat de omvorming van deze percelen naar bestaande natuur nog niet is voltooid;

b- [REDACTED] (5) verzoekt de status nieuwe natuur op een perceel, gelegen op de wallen van Aardenburg, te schrappen; en

c- [REDACTED] (6.2 en 6.5) verzoekt namens de eigenaren van het Groot Eiland de status agrarisch gebied van ecologische betekenis van enkele percelen op het Groot Eiland en langs de Oude Vaart bij Hulst te wijzigen in nieuwe natuur.

Verwerking

a- het is gebruikelijk dat de status nieuwe natuur wordt gewijzigd in bestaande natuur nadat de omvorming naar natuurgebied is voltooid. Aangezien de omvorming van de genoemde percelen nog niet is afgerond ligt het voor de hand de voorgenomen statuswijziging op te schorten. De betreffende percelen in het weidegebied Veere en aan de Baarzandse kreek zijn weergegeven op de kaartbijlagen 4.2.2 en 4.2.3. De status nieuwe natuur blijft voor deze percelen voorsnog gehandhaafd;

b- de zienswijze kan er niet tot leiden dat de status nieuwe natuur van het perceel op de wallen van Aardenburg wordt geschrapt, aangezien in de ontwerp planwijziging geen wijzigingen met betrekking tot dit perceel zijn opgenomen. De zienswijze betreft feitelijk een verzoek tot wijziging van de begrenzing. Een dergelijk verzoek tot het schrappen van de status nieuwe natuur kan jaarlijks van 1 januari tot 1 april worden ingediend en kan dan door de provincie worden meegenomen in de voorbereiding van de planwijziging in het betreffende jaar. Verzoeken die na 1 april worden ingediend, worden niet meer behandeld en komen pas aan de orde bij de planwijziging van het daaropvolgende jaar;

c- de zienswijze kan er niet toe leiden dat de status agrarisch gebied van ecologische betekenis van de bedoelde percelen op het Groot Eiland en langs de Oude Vaart wordt omgezet in nieuwe natuur, aangezien in de ontwerp planwijziging geen wijzigingen met betrekking tot dit perceel zijn opgenomen. De zienswijze betreft feitelijk een verzoek tot wijziging van de begrenzing. Een dergelijk verzoek tot het wijzigen van de status kan jaarlijks van 1 januari tot 1 april worden ingediend en kan dan door de provincie worden meegenomen in de voorbereiding van de planwijziging in het betreffende jaar. Verzoeken die na 1 april worden ingediend, worden niet meer behandeld en komen pas aan de orde bij de planwijziging van het daaropvolgende jaar.

Ambtshalve wijziging

In het kader van het provinciale beleid tot versnelling van de realisatie van de ontwikkelopgave nieuwe natuur, heeft GS op 25 juni jl. besloten nog twee percelen aan de Oude Veerseweg (ca. 7 ha) en de Van 't Hoffweg (ca. 5 ha) bij Veere als nieuwe natuur op te nemen in de begrenzing van het Zeeuwse natuurnetwerk. De percelen grenzen beide aan bestaande natuur. Het natuurnetwerk aan de Van 't Hoffweg wordt hiermee robuuster en aan de Oude Veerseweg kan natuurinrichting van het perceel gelijktijdig worden meegenomen met een aantal aangrenzende, al eerder als nieuwe natuur begrensde percelen landbouwgrond (ca 13 ha). De begrenzing van deze percelen sluit aan bij de doelstellingen van het Natuurbeheerplan Zeeland 2016 en het provinciale beleid. De uitbreiding is noodzakelijk om de afspraken van het natuurakkoord (voltooiing Natuurnetwerk in 2027) na

te kunnen komen. De begrenzing van twee percelen aan de Oude Veerseweg en de Van 't Hoffweg wordt geïntegreerd in de planwijziging. Zie kaart 5.2.8.

2.3 Begrenzing van agrarische leefgebied natte dooradering

Zienswijze

Poldernatuur Zeeland verzoekt om uitbreiding van het leefgebied natte dooradering voor een gebied aan de Kleine Dulper.

Verwerking

Het gebied aan de Kleine Dulper is kansrijk als leefgebied voor moerassoorten zoals de Kamsalamander en wordt om die reden toegevoegd aan het leefgebied natte dooradering. Daarbij worden erf en bebouwing uitgezonderd. Het begrensde gebied is weergegeven op de kaartbijlagen 4.2.1.

2.4 Begrenzing vaargebied

Zienswijze

Het Zeeuwse Landschap verzoekt tot begrenzing van de eilanden van Waterdunen als vaargebied. Om de eilanden te kunnen beheren moeten aanzienlijke kosten worden gemaakt voor het vervoer van mens en materieel per boot. Het Zeeuwse Landschap wil hiervoor de vaarvergoeding SVNL kunnen aanvragen.

Verwerking

Om in aanmerking te kunnen komen voor de vaarvergoeding op grond van de SVNL2016 dienen eilanden in het Natuurbeheerplan als vaargebied te zijn begrensd. De criteria hiervoor staan beschreven in het Natuurbeheerplan Zeeland 2016 (planwijziging 20 september 2016, nr 16013475). Alleen eilanden met een natuurtype met intensief beheer komen hiervoor in aanmerking. Voor Waterdunen betreft dit de eilanden met het natuurbeheertype N12.04 Zilt en overstromingsgrasland. Wijzigingen in de begrenzing van vaargebied hebben, evenals wijzigingen van beheertypen, geen planologische gevolgen. Het betreft gebieden die al als bestaande natuur begrensd zijn en die alleen een bijzondere aanduiding krijgen. De betreffende eilanden worden, naar aanleiding van de zienswijze, als vaargebied begrensd. Zie kaartbijlage 4.2.4.

3 Vervolg

De wijzigingsvoorstellen worden verwerkt in de definitieve Planwijziging 2019 van het Natuurbeheerplan Zeeland 2016. De antwoordnota en definitieve planwijziging worden na vaststelling door GS bekendgemaakt via het Provinciaal blad, toegezonden aan alle betrokkenen en op de provinciale website geplaatst.

De wijzigingen werken ook door in de 3^e wijziging van de Omgevingsverordening Zeeland, die wordt bekend gemaakt via de Staatscourant en via www.ruimtelijkeplannen.nl.

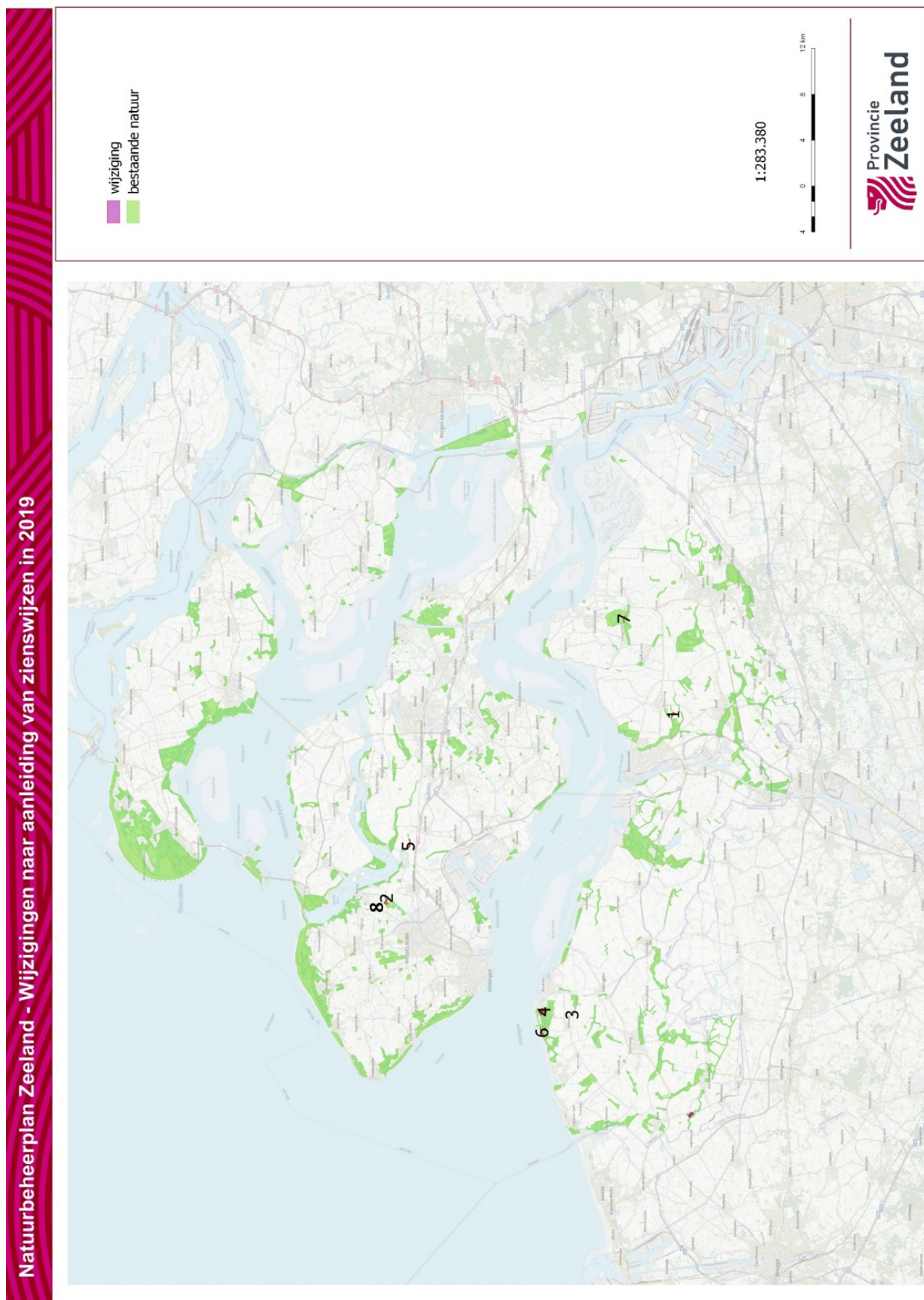
4 Bijlage

4.1 Tabel verwerking zienswijzen en advies

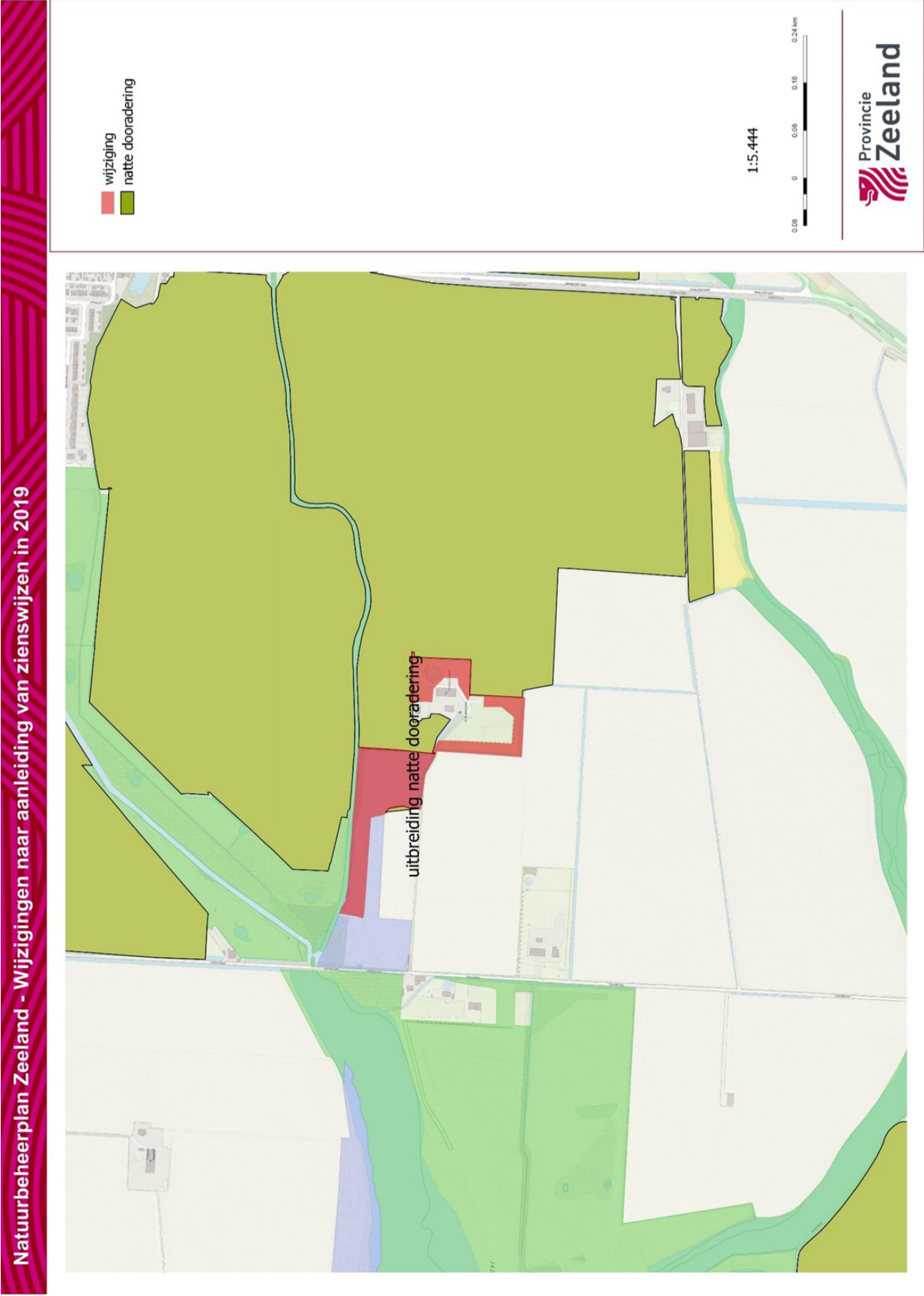
<i>nr</i>	<i>sub</i>	<i>gebied</i>	<i>verzoek/zienswijze</i>	<i>wijziging</i>	<i>kaartnr</i>
1	1	Zak van Zuid-Beveland	begrenzing tracé spoorlijn	zienswijze is ingetrokken, geen wijziging	
	2	Zak van Zuid-Beveland	kaartjes	zienswijze is ingetrokken, geen wijziging	
	3	Zak van Zuid-Beveland	intrekking zienswijze	zienswijze is ingetrokken, geen wijziging	
2	1	Kleine dulper	uitbreiding natte dooradering	uitbreiding natte dooradering, grasland en waterpartij wegens kansrijk	1
	2	Kruisdijk	uitbreiding natte dooradering	zienswijze is ingetrokken, geen wijziging	
3	1	Oude Veerseweg	terugzetten nieuwe natuur Veere	VRE00 E 1260, VRE00 E 1255 handhaven nieuwe natuur status 80 wegens omvorming nog niet voltooid	2
	2	Baarzandse kreek	terugzetten nieuwe natuur Baarzande	OBG00 R 1102, handhaven nieuwe natuur status 80 wegens omvorming nog niet voltooid	3
	3	Waterdunen	begrenzen vaargebied Waterdunen	begrenzen vaargebied eilanden Waterdunen met N12.04 wegens vaarkosten beheer eilanden	4
4		Kijkuit	schrappen perceel bestaande natuur	geen wijziging aangezien wijziging geen deel uitmaakt van het ontwerp	
5		wallen Aardenburg	schrappen nieuwe natuur kavel ADB00E 2872	geen wijziging aangezien wijziging geen deel uitmaakt van het ontwerp	
6	1	Groot Eiland	schrappen status 10 wegens erf	geen wijziging aangezien wijziging geen deel uitmaakt van het ontwerp	
	2	Groot Eiland	wijzigen status 53 in status 80 voor 5 percelen	geen wijziging aangezien wijziging geen deel uitmaakt van het ontwerp	
	3	Moermond	subsidiabel maken 5 percelen	geen wijziging, subsidiekaart is geen onderdeel van het NBP, wordt meegenomen met subsidiekaart SVNL	
	4	Moermond	status bestaande natuur terugzetten naar nieuwe natuur	geen wijziging aangezien wijziging geen deel uitmaakt van het ontwerp	
	5	Oude Vaart	wijzigen status 53 in status 80 voor 2 percelen	geen wijziging aangezien wijziging geen deel uitmaakt van het ontwerp	
		Lemmer	grenzen verfijnen	grenzen verfijnen wegens onnauwkeurigheden	5
		Waterdunen	rand schrappen	rand schrappen wegens valt buiten natuurgebied	6
		Vogel	dijk status 80 naar status 10	dijk status 80 wijzigen naar status 12 (bestaande natuur binnendijk nieuw) wegens status 80 onjuist	7
		binnendijken grijs	niet in NBP	geen wijziging, blijven buiten NBP met status 13	
		binnendijken nieuw	wel in NBP	geen wijziging, blijven in NBP met status 12	
		weidegebied Veere	begrenzen nieuwe natuur	perceel Oude Veerse weg en perceel Van 't Hoffweg begrenzen nieuwe natuur	8

4.2 Kaartbijlagen nrs. 1-8

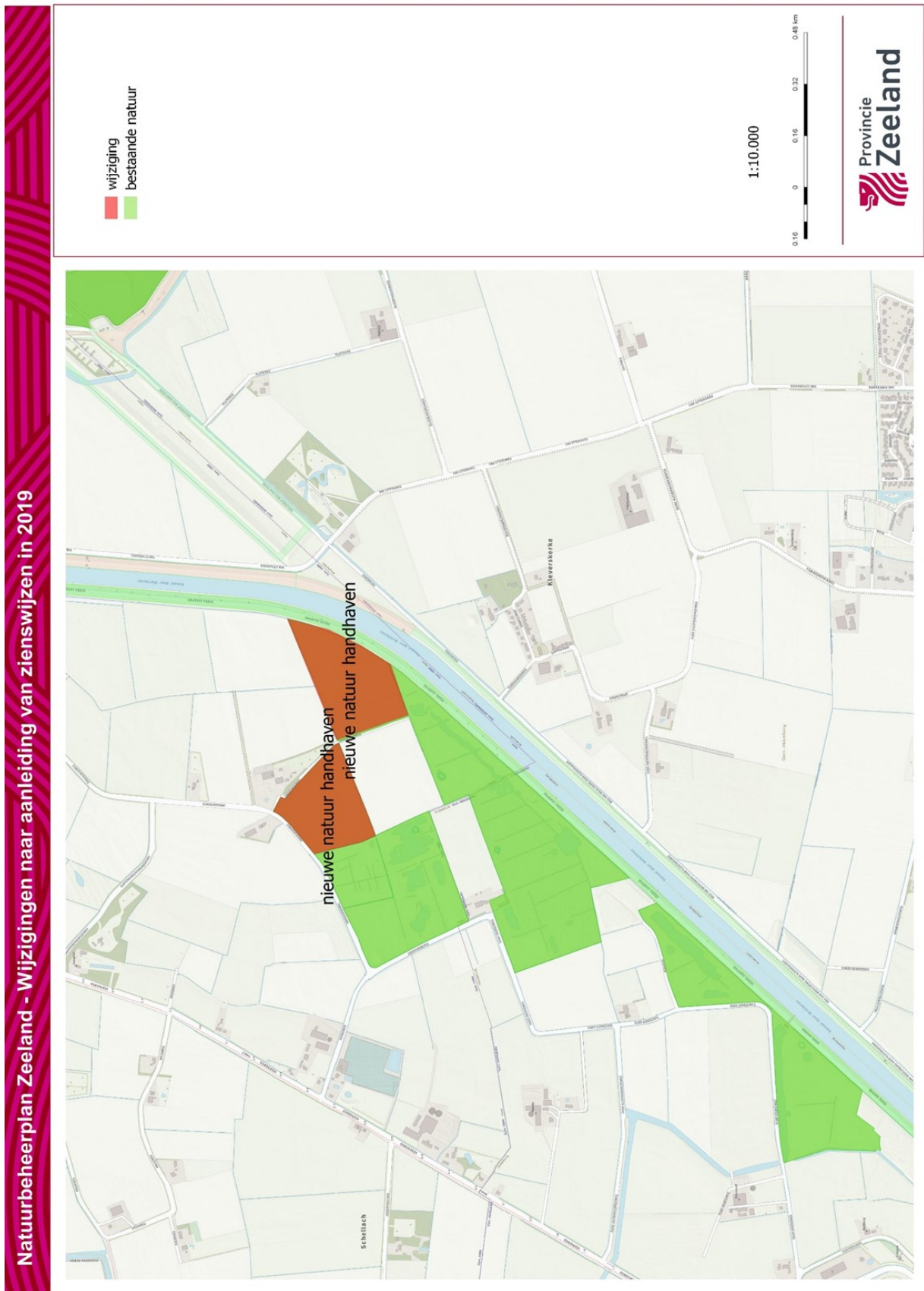
Overzichtskaart



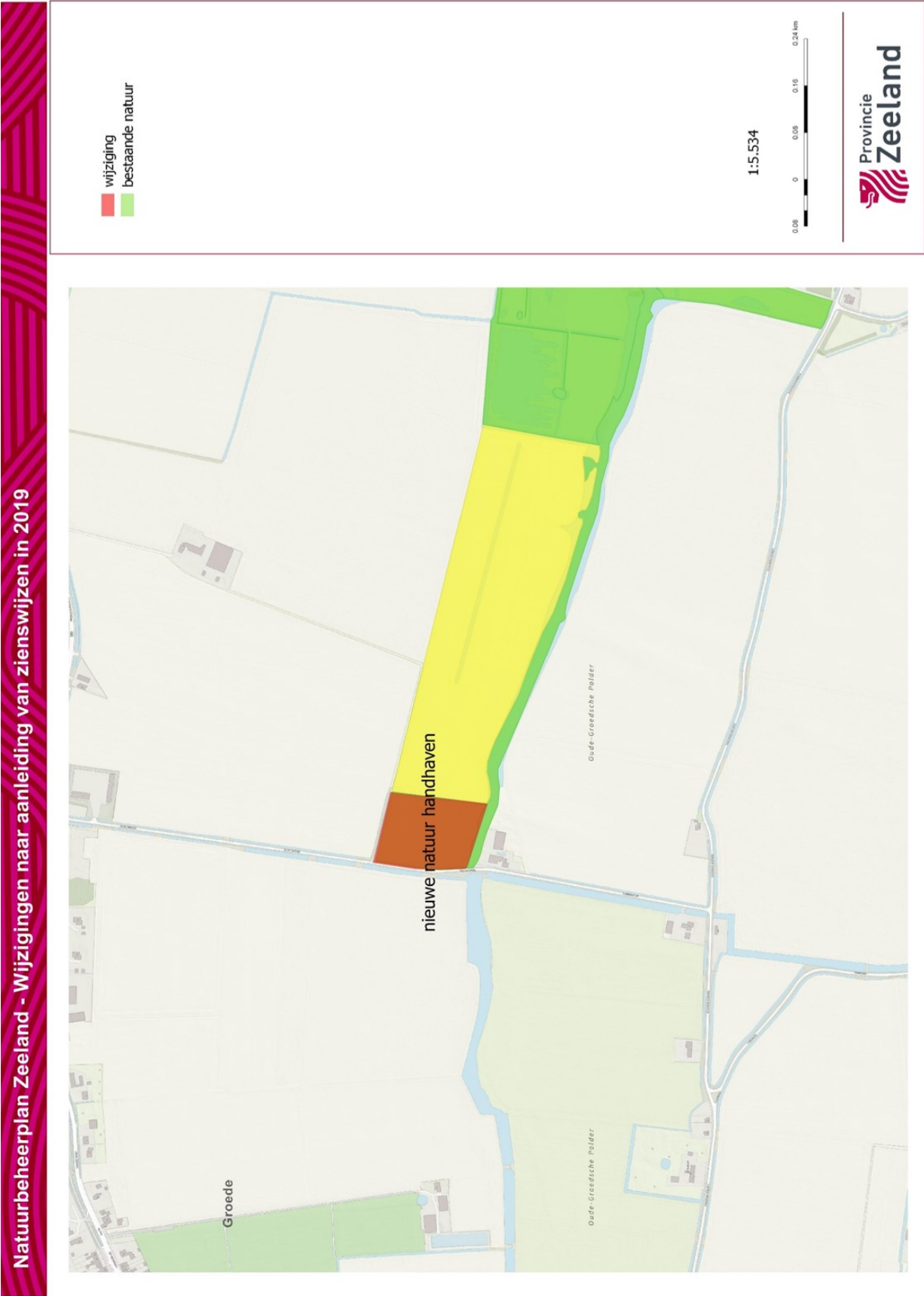
Kaartbijlage 4.2.1 natte dooradering Kleine Dulper



Kaartbijlage 4.2.2 nieuwe natuur Oude Veerseweg



Kaartbijlage 4.2.3 nieuwe natuur Baarzandse kreek

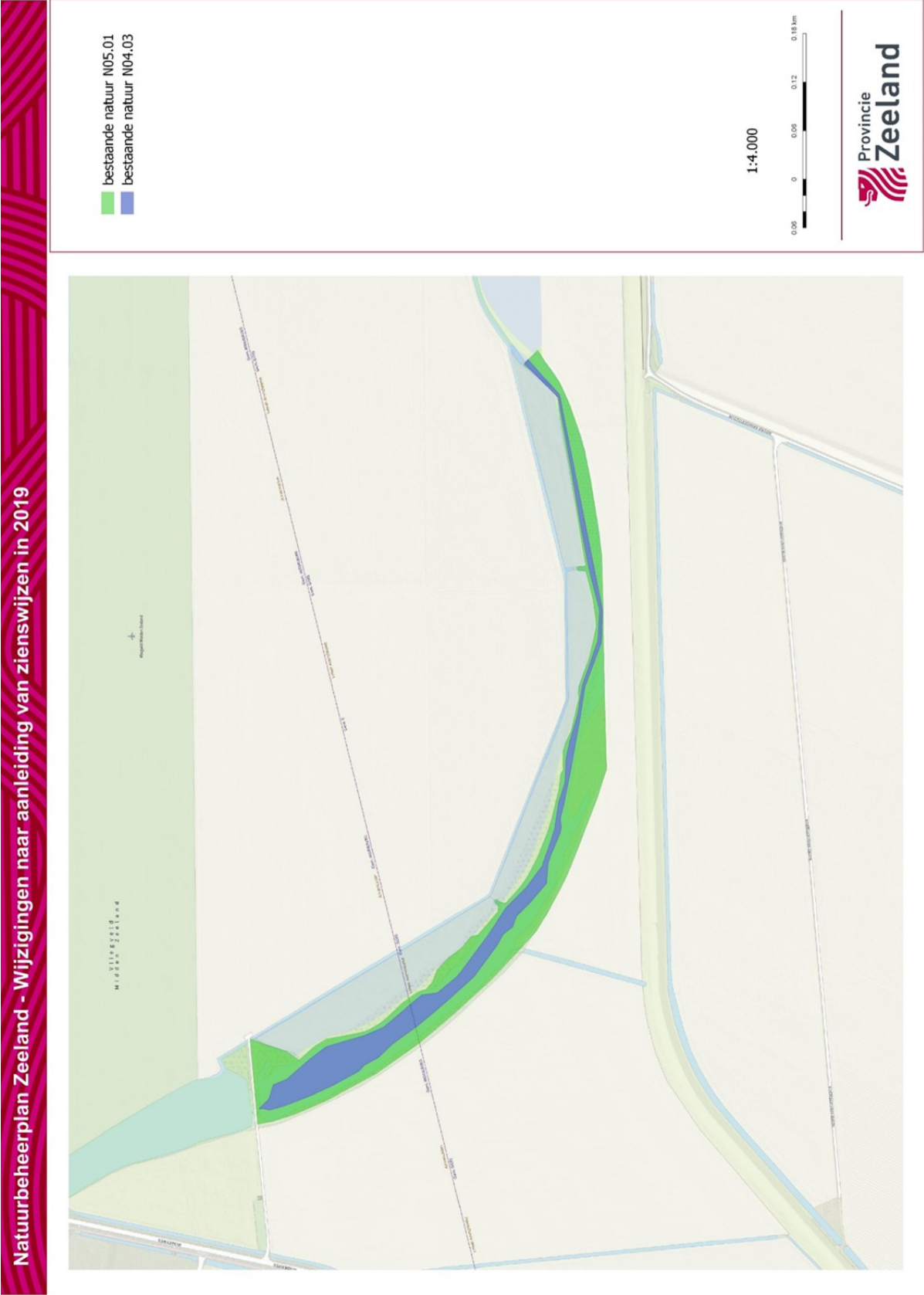


Natuurbeheerplan Zeeland - Wijzigingen naar aanleiding van zienswijzen in 2019

Kaartbijlage 4.2.4 Vaargebied Waterdunen



Kaartbijlage 4.2.5 verfijning begrenzing bestaande natuur Lemmer



Kaartbijlage 4.2.6 schrappen oeverrand Waterdunen



Kaartbijlage 4.2.7 dijk Vogelkreek



Kaartbijlage 4.2.8 begrenzen nieuwe natuur weidegebied Veere

