

Gedeputeerde Staten**Voorzitter Provinciale Staten van Zeeland**T.a.v. de statengriffie
Postbus 6001
4330 LA MIDDELBURG

Onderwerp	kenmerk	behandeld door	verzonden
Afdoen toezegging nummer 11 commissie Economie 8 mei 2020	20016165 		

Middelburg, 26 mei 2020

Geachte voorzitter,

In de vergadering van de commissie Economie van 8 mei 2020 is het voorstel voor de eindafrekening van de projecten N62 Sloeweg (fase 1 en 2) en N62 Tractaatweg besproken. Bij de behandeling van dit onderwerp is o.a. gevraagd om een nadere toelichting over de nieuwe natuur die in het kader van het project N62 Tractaatweg is aangelegd (toezegging nummer 11). In deze brief informeren wij u hierover.

Om het project N62 Tractaatweg te kunnen realiseren diende het vigerende bestemmingsplan te worden aangepast. In dat verband is de Natuurtoets Verdubbeling Tractaatweg opgesteld (Arcadis, 2012). Daarin zijn de effecten van het project op natuur en landschap in kaart gebracht. Onder andere is beschreven wat het extra ruimtebeslag van het verdubbelen van de N62 Tractaatweg op de Ecologische Hoofd Structuur (tegenwoordig Natuurnetwerk genoemd) zou betekenen. Het uitgangspunt daarbij is dat het extra ruimtebeslag wordt gecompenseerd. Bij voorkeur vindt die compensatie plaats aansluitend op het bestaande Natuurnetwerk. Daarbij wordt er naar gestreefd om het type natuur dat verloren gaat zoveel mogelijk met het zelfde type te compenseren.

In het kader van de verdubbeling van de N62 Tractaatweg was de opgave op grond van de genoemde Natuurtoets om ca. 8 ha te compenseren. Deze compensatie diende voornamelijk te bestaan uit de typen moeras en graslanden. De inrichting van de natuurcompensatiepercelen is opgenomen in het Landschapsplan dat voor het project N62 Tractaatweg is opgemaakt. Dit plan is ook als zodanig uitgevoerd.

De compensatie is zoals in onze eerdere beantwoording aangegeven op twee locaties ingevuld: een perceel van ca. 2,5 ha grenzend aan de aansluiting op de N686 bij de Axelse Sassing en een perceel van ca. 6,8 ha ter hoogte van de aansluiting op de N258 nabij Zwartenhoek. Zie de bijlagen voor een overzicht van de betreffende locaties en de invulling daarvan. In de praktijk is er iets meer natuur teruggebracht dan dat op grond van de Natuurtoets nodig was. Dat komt door de afmetingen van de beschikbare percelen waarop de compensatie is gerealiseerd. Beide locaties grenzen aan het bestaande Natuurnetwerk.

De provincie heeft in de voorbereiding op de planologische procedure vooroverleg uitgevoerd met belanghebbenden in het gebied. In deze procedure zijn geen zienswijzen ingediend op de voorstellen voor natuurcompensatie.

Naar aanleiding van deze brief verzoeken wij u de betreffende toezegging van de toezeggingenlijst af te voeren.

Met vriendelijke groet,
gedeputeerde staten,

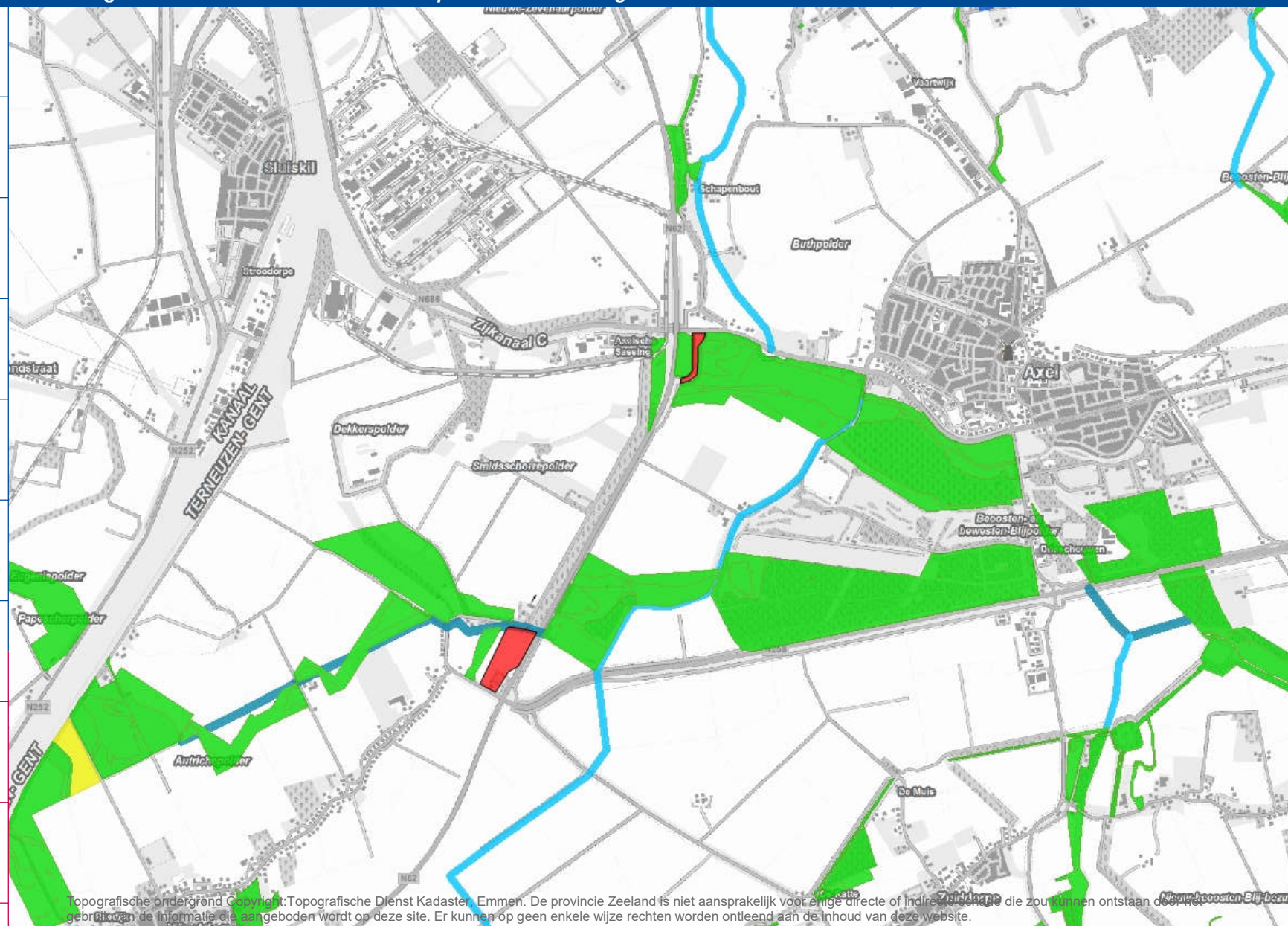
Drs. J.M.M. Polman, voorzitter

A.W. Smit, secretaris

Bijlagen: 2.

Natuurcompensatie locaties Verdubbeling Tractaatweg

Geografisch loket Provincie Zeeland <http://loket.zeeland.nl/geo>



Legenda:

EHS 2013

- bestaande natuur
- bestaande natuur Sloegroen
- agrarisch beheergebied van ecologisch betekenis

- nieuwe natuur
- natuurcompensatieproject

Natte ecologische verbinding

- Natte ecologische verbindingzone
- Robuuste natte ecologische verbinding

Topografische ondergrond Geopoint: Topografische Dienst Kadaster, Emmen. De provincie Zeeland is niet aansprakelijk voor enige directe of indirecte schade die zou kunnen ontstaan door het gebruik van de informatie die aangeboden wordt op deze site. Er kunnen op geen enkele wijze rechten worden ontleend aan de inhoud van deze website.

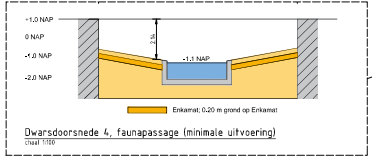

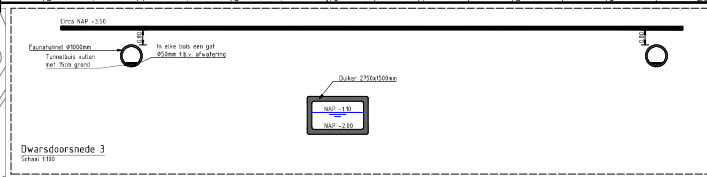
16-jan-2014



Schaal: 1:37.853



Provincie Zeeland



Voedselrijke toplaag verwijderen (circa 25cm)

Hoogtes lopen geleidelijk in elkaar over

Fauna uitbreidingsplaats

Vleermuis hop-over

VERKLARING

20016750

[Symbol]	Gras (aanplant) 1000x1000
[Symbol]	Zwaarte (aanplant) naar 10/25, plantengat 0,5x0,5x0,5
[Symbol]	Plantegroei in uitbreidingsplaats, ondergrond afdekken
[Symbol]	Grasveld, naar 12%, plantengat 0,5x0,5x0,5
[Symbol]	Wierbuis, naar 12%, plantengat 10x, plantengat 0,5x0,5x0,5
[Symbol]	Strobon ter geleiding
[Symbol]	Rechtsafslaan
[Symbol]	Grasweg
[Symbol]	Bloemweg
[Symbol]	Witte klaver - bosperennen
[Symbol]	Milobosch
[Symbol]	Halvemaan gras
[Symbol]	Speelruimte natuur ontwikkeling NBT (noodzakelijk)
[Symbol]	Bestaand natuur handhaven (inclusief bestaand water)
[Symbol]	Penselen (aanplant)
[Symbol]	Speelruimte (aanplant)
[Symbol]	Buikheide (aanplant)
[Symbol]	Maar
[Symbol]	Bestaand meers
[Symbol]	Water
[Symbol]	Bestaand water handhaven

Bijbehorende tekeningen
 Categorie: Omschrijving

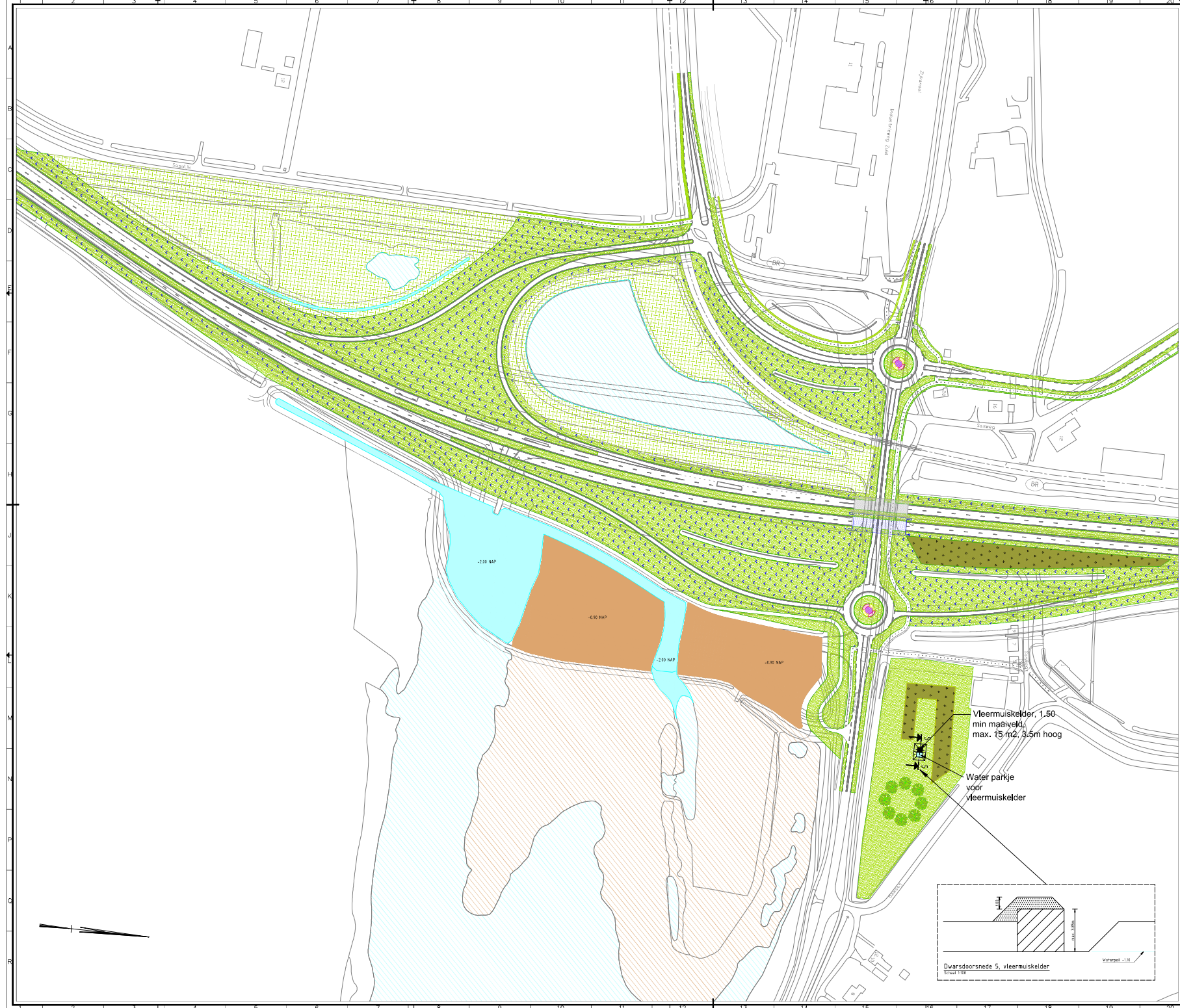
Bijbehorende X-refs
 Xref - ZWV N62_20 - v007
 Xref - L-landscapsinrichting N62-20 - v003
 Xref - L-landscapsinrichting N62-20 - v003
 Xref - L-landscapsinrichting N62-20 - v003

OPMERKINGEN
 - Coördinaten zijn gebaseerd op Rijn-Elbe en NAP(0)
 - Stalen in andere, tenzij anders vermeld
 - Materialen zijn in andere, tenzij anders vermeld
 - Stalen in andere, tenzij anders vermeld
 - Diameters in millimeters, tenzij anders vermeld



WIZIGINGSBEHEER DOCUMENT HISTORIE	
№	Wijziging
1	Uitvoering

Verdubbeling N62 Tractaatweg TRACTAATWEG B.V. Landschappelijke inpassing N62	
Boskalis Landschappelijke inpassing	Datum: 15-01-2011 Locatie: N62-20 Doel: Landscapsinrichting Status: Definitief



- ### VERKLARING
- Stalwep
 - Rasor grootvee met hek
 - Drupe faunadierwe 100x800cm
 - Zwarte Populier - meer 10/25 stamgen 05x5x15
maximaal 10 m uit meerkant open, onderlinge afstand 12x
 - Grauwe Abeel - maal 12% stamgen 05x5x15
 - Waterlinde, naar 100% stamafstand 10m, stamgen 6x5x15cm
 - Strobon ter geleiding
 - Nectarvrije lissen
 - Grasweggalm
 - Bliesweggalm
 - Witte Klaver - toespansen
 - Mispelroos
 - Halszand rast gras
 - Speekwate rietvrijetelling NET nissaal!
 - Bestaand natuur handhaven (inclusief bestaand water)
 - Penselrups alpicoendides
 - Speek-Arnhemly Wortroos
 - Suddiva Na de Franse
 - Heerle
 - Bestaand meerso
 - Water
 - Bestaand water handhaven

Bijbehorende tekeningen

Nummer	Omschrijving

Bijbehorende X-refs

Xref -ZWH N62 20 -v01
 Xref -C-landingspunt-02-v01
 Xref -Landinrichting inpassing N62 20 -v03
 Xref-ke-v01

OPMERKINGEN

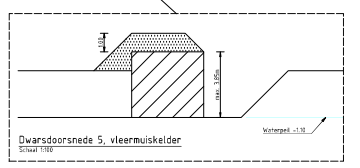
- Coördinaten zijn RLL-p1 en NAP01
- Naden in meters, tenzij anders vermeld
- Materieelplan en in situ, tenzij anders vermeld
- Doelomschrijving in het geval van N.A.P. tenzij anders vermeld
- Duiders in millimeters, tenzij anders vermeld

Overzicht bladindeling



Vleermuiskelder, 1.50
 min maaiveld,
 max. 15 m2, 3.5m hoog

Water parkje
 voor
 vleermuiskelder



20016750

WIZZINGSBEHEER DOCUMENT HISTORIE									
No	Aanpak	Omschrijving	Datum	Door	Status				

Tractaatweg	Verdubbeling N62 Tractaatweg		
	TRACTAATWEG B.V.		
	Landschappelijke inpassing N62		

Boskalis		Schipholweg 100 1115 ZL Schiphol T 020 477 9999	
Uitgever:	Scale:	Uitgave:	Doel:
Schaker: 046	Scale: 1:500	Datum: 10-01-2011	Doel: Toelichting
Project:	Project:	Project:	Project:
101	101	101	101
101	101	101	101
101	101	101	101

