

Gedeputeerde Staten**Voorzitter Provinciale Staten van Zeeland**T.a.v. de statengriffie
Postbus 6001
4330 LA MIDDELBURG**Onderwerp**Afdoen toezegging nummer 11
commissie Economie 8 mei 2020**kenmerk**

20016165

**behandeld door**J.J.G. Steenbakker
+31 118 631058**verzonden**

Middelburg, 26 mei 2020

Geachte voorzitter,

In de vergadering van de commissie Economie van 8 mei 2020 is het voorstel voor de eindafrekening van de projecten N62 Sloeweg (fase 1 en 2) en N62 Tractaatweg besproken. Bij de behandeling van dit onderwerp is o.a. gevraagd om een nadere toelichting over de nieuwe natuur die in het kader van het project N62 Tractaatweg is aangelegd (toezegging nummer 11). In deze brief informeren wij u hierover.

Om het project N62 Tractaatweg te kunnen realiseren diende het vigerende bestemmingsplan te worden aangepast. In dat verband is de Natuurtoets Verdubbeling Tractaatweg opgesteld (Arcadis, 2012). Daarin zijn de effecten van het project op natuur en landschap in kaart gebracht. Onder andere is beschreven wat het extra ruimtebeslag van het verdubbelen van de N62 Tractaatweg op de Ecologische Hoofd Structuur (tegenwoordig Natuurnetwerk genoemd) zou betekenen. Het uitgangspunt daarbij is dat het extra ruimtebeslag wordt gecompenseerd. Bij voorkeur vindt die compensatie plaats aansluitend op het bestaande Natuurnetwerk. Daarbij wordt er naar gestreefd om het type natuur dat verloren gaat zoveel mogelijk met het zelfde type te compenseren.

In het kader van de verdubbeling van de N62 Tractaatweg was de opgave op grond van de genoemde Natuurtoets om ca. 8 ha te compenseren. Deze compensatie diende voornamelijk te bestaan uit de typen moeras en graslanden. De inrichting van de natuurcompensatiepercelen is opgenomen in het Landschapsplan dat voor het project N62 Tractaatweg is opgemaakt. Dit plan is ook als zodanig uitgevoerd.

De compensatie is zoals in onze eerdere beantwoording aangegeven op twee locaties ingevuld: een perceel van ca. 2,5 ha grenzend aan de aansluiting op de N686 bij de Axelse Sassing en een perceel van ca. 6,8 ha ter hoogte van de aansluiting op de N258 nabij Zwartenhoek. Zie de bijlagen voor een overzicht van de betreffende locaties en de invulling daarvan. In de praktijk is er iets meer natuur teruggebracht dan dat op grond van de Natuurtoets nodig was. Dat komt door de afmetingen van de beschikbare percelen waarop de compensatie is gerealiseerd. Beide locaties grenzen aan het bestaande Natuurnetwerk.

De provincie heeft in de voorbereiding op de planologische procedure vooroverleg uitgevoerd met belanghebbenden in het gebied. In deze procedure zijn geen zienswijzen ingediend op de voorstellen voor natuurcompensatie.

Naar aanleiding van deze brief verzoeken wij u de betreffende toezegging van de toezeggingenlijst af te voeren.

Met vriendelijke groet,
gedeputeerde staten,

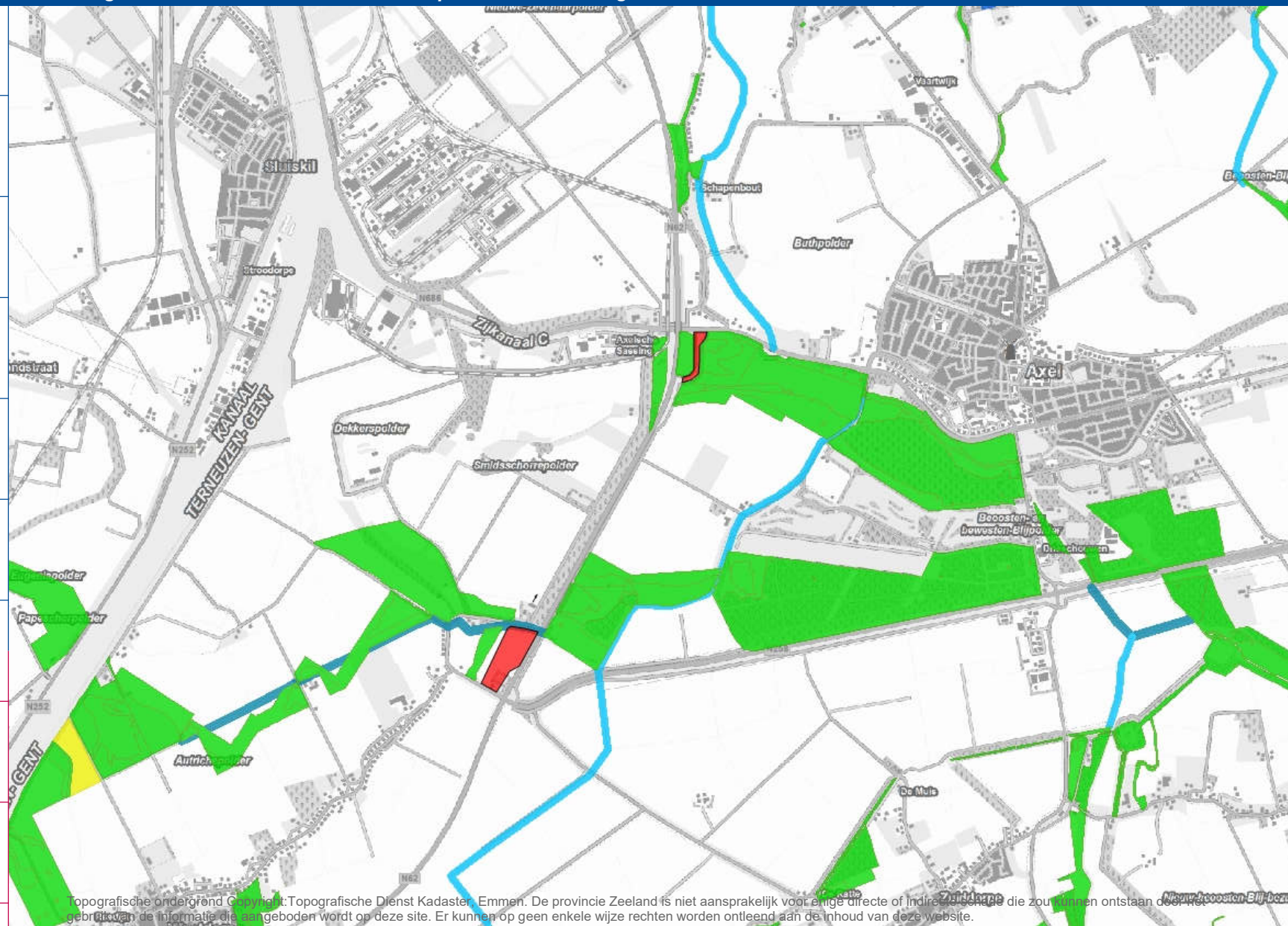
Drs. J.M.M. Polman, voorzitter

A.W. Smit, secretaris

Bijlagen: 2.

Natuurcompensatie locaties Verdubbeling Tractaatweg

Geografisch loket Provincie Zeeland <http://loket.zeeland.nl/geo>



Legenda:

EHS 2013

- bestaande natuur
- bestaande natuur Sloegroen
- agrarisch beheergebied van ecologisch betekenis

- nieuwe natuur
- natuurcompensatieproject

Natte ecologische verbinding

- Natte ecologische verbindingzone
- Robuuste natte ecologische verbinding



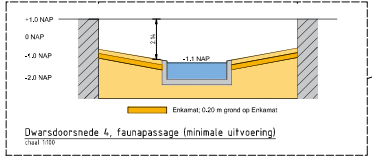

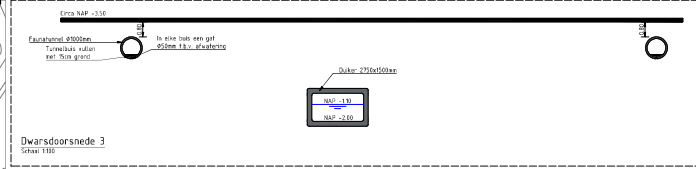
Schaal: 1:37.853



Provincie Zeeland

Topografische ondergrond Geopoint: Topografische Dienst Kadaster, Emmen. De provincie Zeeland is niet aansprakelijk voor enige directe of indirecte schade die zou kunnen ontstaan door het gebruik van de informatie die aangeboden wordt op deze site. Er kunnen op geen enkele wijze rechten worden ontleend aan de inhoud van deze website.

16-jan-2014



Voedselrijke toplaag verwijderen (circa 25cm)

Hoogtes lopen geleidelijk in elkaar over

Vleermuis hop-over

Fauna uitbreidingsplaats

VERKLARING

20016750

[Symbol]	Gras (aanplant) 1000x1000
[Symbol]	Zwarte Populier, meer 10/25, slongetje 05x05x5
[Symbol]	Prunella in uitbreidingsplaats, onderlinge afstand 12x
[Symbol]	Grasveld, maal 12%, slongetje 05x05x5m
[Symbol]	Wierbomen, maal 10%, plantafstand 10m, slongetje 05x05x5m
[Symbol]	Struiken ter geleiding
[Symbol]	Bestaande bossen
[Symbol]	Graswegget
[Symbol]	Bloeswegget
[Symbol]	Witte klaver - toespitsen
[Symbol]	Wolfsdistel
[Symbol]	Halvemaan randsgras
[Symbol]	Speelruimte natuur ontwikkelings NET inhaalst
[Symbol]	Bestaand natuur handhaven (inclusief bestaand water)
[Symbol]	Penselen opvoersloot
[Symbol]	Speelruimte natuur ontwikkelings NET inhaalst
[Symbol]	Buikwater
[Symbol]	Water
[Symbol]	Bestaand water handhaven

Bijbehorende tekeningen

Overzicht: [Symbol] Detail: [Symbol]

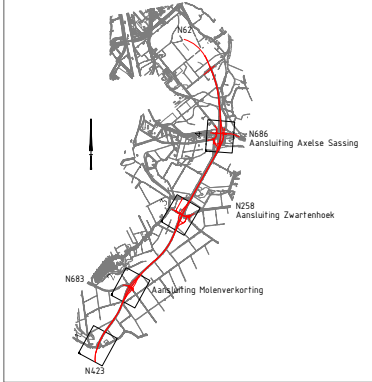
Bijbehorende X-refs

Xref - ZWV N62_20-v007
 Xref - L-landscapsinrichting N62_20-v003
 Xref - L-landscapsinrichting N62_20-v003

OPMERKINGEN

- Coördinaten zijn gebaseerd op RD (1) en NAP (2)
- Stalen in andere, tenzij anders vermeld
- Materialen zijn in andere, tenzij anders vermeld
- Afstanden in meters (m), N.A.P.: tenzij anders vermeld
- Diameters in millimeters, tenzij anders vermeld

Overzicht bladindeling



WIZIGINGSBEHEER DOCUMENT HISTORIE	
№	Wijziging
1	Uitvoering
2	Wijziging
3	Wijziging
4	Wijziging
5	Wijziging
6	Wijziging
7	Wijziging
8	Wijziging
9	Wijziging
10	Wijziging
11	Wijziging
12	Wijziging
13	Wijziging
14	Wijziging
15	Wijziging
16	Wijziging
17	Wijziging
18	Wijziging
19	Wijziging
20	Wijziging
21	Wijziging
22	Wijziging
23	Wijziging
24	Wijziging

Verdubbeling N62 Tractaatweg TRACTAATWEG B.V. Landschappelijke inpassing N62	
Boskalis Landbouw & Natuur Landschappelijke inpassing	Datum: 15-01-2011 Versie: 1.000000 Status: Definitief Project: N62-20 Locatie: N62-20 Tekening: N62-20-001 Schaal: 1:1000 Bestand: N62-20-001-001

