







Voortgangsrapportage Provinciale Staten





Project: Waterdunen

Algemeen			
Periode	nov/dec/jan 2020/2021	Datum	2-2-2021
Status	Definitief		

Korte omschrijving van het project	<p>Het doel van Waterdunen is drieledig:</p> <ol style="list-style-type: none">1. Een oplossing voor kustveiligheid. Duinen en dijken ter hoogte van Breskens vormden één van de zwakke Nederlandse schakels. Met de gekozen wijze van kustversterking is de veiligheid voor de komende 200 jaar gegarandeerd. (Inzichten over klimaatontwikkeling wijzigen echter voortdurend. Het is de vraag of deze stelling ook in de toekomst houdbaar blijft.)2. Met de getijdennatuur, een groot slikken- en schorregebied, draagt Waterdunen bij aan het met België afgesproken natuurherstel van de Westerschelde. Door de combinatie van kustversterking, (recreatie)natuurontwikkeling en hoogwaardige verblijfsrecreatie ontstaat een voor recreanten uiterst aantrekkelijk gebied, zowel voor de echte natuurkenners en vogelaars als voor bewoners en verblijfsrecreanten. Dit zal leiden tot seizoenverlenging en een aanzienlijke sociaal- economische impuls voor de (krimp)regio.		
Achtergrond	<p>De opgave voor de provincie is om het recreatieterrein, de (recreatie)natuur en de bijbehorende infrastructurele voorzieningen te realiseren. Daarnaast gaat het ook (c.q. vooral) om het realiseren van de gewenste toegevoegde waarde van Waterdunen voor wat betreft de sociaal-economische impuls voor de regio West Zeeuws-Vlaanderen en de betekenis voor Zeeland als LAND IN ZEE!-landmark.</p> <p>De volgende resultaten worden nagestreefd:</p> <ul style="list-style-type: none">garanties voor een goed beheer en gebruik van de aangelegde voorzieningen;spin-off voor bewoners, instellingen en ondernemers in de regio;uitstraling naar landelijke overheid, kennisinstituten, pers, toekomstige bezoekers. <p>Bovenstaande resultaten bereikt de provincie in samenwerking en afstemming met de andere bij Waterdunen betrokken partijen (Waterschap Scheldestromen, gemeente Sluis, Het Zeeuwse Landschap en Molecaten) en met de omgeving.</p>		
Relevante besluiten	GS		
	PS	In de PS vergadering van 18 december 2020 is de GREX 2021 met de nieuwe planning en raming van het project vastgesteld.	

Betrokkenen			
Bestuurlijk opdrachtgever	mevr. Drs. A. Pijpelink		
Ambtelijk opdrachtgever	dhr. mr. J. Maljaars		
Projectleider	mevr. Ir. I. Deurwaarder MSc		
Voortgang algemeen	<p>Op dit moment is in Waterdunen gedempte getijdewerking. Bij het Kustlab heeft zich, naast een kweker van zilte gewassen, een oesterkweker aangesloten en is gestart met het testen van het kweken van oesters. De HZ University of Applied Sciences voert ondersteunend onderzoek uit naar de groei van de oesters.</p> <p>Molecaten heeft eind december 2020 de omgevingsvergunning formeel aangevraagd bij de gemeente Sluis. Als de omgevingsvergunning wordt verleend en onherroepelijk is, kunnen in afstemming met Molecaten de gronden in 2021 door de provincie worden overgedragen.</p> <p>Zoals eerder gemeld aan Provinciale Staten kan met het aanpassen van de getijdenduiker worden voldaan aan het wettelijk kader voor waterveiligheid. Het waterschap is nog in overleg met de aannemer van de getijdenduiker over hoe een aantal van de door RHDHV geconstateerde tekortkomingen aan de getijdenduiker aangepast gaan worden. De provincie heeft met het waterschap in december en januari bestuurlijk overleg gehad over het rapport van RHDHV en de daarin voorgestelde maatregelen en over het verdelen van de kosten van de maatregelen tussen partijen. Het proces om te komen tot sluitende afspraken met het Waterschap loopt nog. Een eerstvolgend bestuurlijk overleg hierover is begin februari gepland.</p> <p>De werkzaamheden aan de boulevard, het ontvangstplein, de duinovergangen en het vrij toegankelijk wandelpad op toekomstig terrein Molecaten zijn afgerond. De informatieborden en bewegwijzering in Waterdunen worden in 2021 gelijktijdig met de aanleg van de wandelpaden in de rest van het gebied geplaatst.</p> <p>Daarnaast hebben de ingestelde coronamaatregelen effect op het tempo waarin werkzaamheden kunnen worden uitgevoerd, door zowel provincie als ook andere betrokken partijen.</p>		
Voortgang projectfase	Perc gereed	Begin	Eind
Initiatiefase	100		
Definitiefase	100		
Ontwerpfase	100		
Vorbereidingsfase	100		
Realisatiefase	90		31-12-2021
Nazorgfase	0		
Beheersaspecten	Status	Toelichting	
Geld		vorige status:	

		In de PS-vergadering van 18 december 2020 is de GREX 2021 vastgesteld. PS zijn op 8 mei jl. tijdens de commissievergadering middels een brief op de hoogte gesteld van de uitkomsten van het onderzoek aan de getijdenduiker. Uit het in december ontvangen rapport van RHDHV blijkt dat het provinciale aandeel in de voorgestelde maatregelen aan de getijdenduiker opgevangen kunnen worden binnen de financiële kaders van de GREX.	
Organisatie		vorige status:	
		De capaciteitsplanning wordt elk kwartaal beoordeeld. Er zijn wijzigingen in het projectteam doorgevoerd waarmee het team op sterkte is, niet urgente zaken die 2020 zijn blijven liggen, kunnen daarmee ook weer worden opgepakt.	
Risico's		vorige status:	
		<p>Voor Waterdunen worden de risico's elk kwartaal opnieuw geëvalueerd en indien nodig geactualiseerd. De risico's worden verwerkt in NARIS, het risicomanagementsysteem. Vanuit NARIS wordt vervolgens input geleverd voor het benodigde bedrag voor de post onvoorzien in de GREX.</p> <p>De risico's voor de beheerfase Waterdunen worden ook verwerkt in NARIS maar maken geen onderdeel uit van de GREX Waterdunen. De risico's voor de beheerfase Waterdunen zijn onderdeel van het provinciale weerstandsvermogen en worden meegenomen in de risicoparagraaf.</p> <p>Voor deze voortgangsrapportage zijn de risico's geactualiseerd. Daaruit blijkt dat de post onvoorzien toereikend is om de risico's op te vangen. De vertaling en becijfering van de risico's in het onderliggende risicodossier worden niet in de openbaarheid gedeeld. Dit is een bewuste keuze in het belang van het project, de projectpartners en onze onderhandelingspositie.</p> <p>De belangrijkste risico's hebben in abstracte zin betrekking op mogelijke extra kosten die samenhangen met de oplevering van de gronden en de uitvoering van maatregelen aan de getijdenduiker in het kader van waterveiligheid.</p>	
Kwaliteit		vorige status:	
		Met de jaarlijkse vaststelling van de GREX is er duidelijkheid over de projectscope. Over de detaillering van de invulling van de onderdelen van de scope binnen de door PS vastgestelde kaders vindt afstemming plaats	

		met de projectpartners/toekomstige beheerders die vertaald worden naar concrete afspraken.	
Informatie		vorige status:	
		Ieder kwartaal wordt gerapporteerd over de financiële voortgang aan de ambtelijk en bestuurlijk opdrachtgever. Bij majeure tussentijdse ontwikkelingen op het gebied van tijd en geld worden GS geïnformeerd. Uw Staten worden per kwartaal geïnformeerd en zo nodig tussentijds over de voortgang.	
Tijd		vorige status:	
		<p>In de huidige provinciale planning zoals opgenomen in de GREX 2021 is, bij de behandeling van de GREX 2021 op 18 december jl., de einddatum van het project bepaald op 31 december 2021 in plaats van 31 december 2020.</p> <p>We blijven voortvarend optrekken met de verschillende partijen in Waterdunen om de gezamenlijke werkzaamheden af te ronden en de gronden over te dragen. We zijn daarbij ook afhankelijk van de voortgang van de andere partijen die betrokken zijn bij het project.</p> <p>Het onderzoek van RHDHV naar het waterbezwaar en de aanpassing aan de getijdenduiker is afgerond. Waterschap en provincie maken afspraken over de verdeling van de kosten waarna de getijdenduiker wordt aangepast. De wandelpaden worden voor de zomer aanbesteed en na de zomer aangelegd. Indien het veilig is kunnen, in overleg met de partners, de paden worden geopend voor bezoekers. Molecaten heeft eind december 2020 de vergunningaanvraag ingediend, zodra deze is verleend en onherroepelijk is kan op grond van de koopovereenkomst en in afstemming met Molecaten de grondoverdracht plaatsvinden.</p>	



volgens planning



dreigt te overschrijden



planning overschreden