

An aerial, artistic rendering of a coastal town. A railway line runs through the center, crossing a road. The town has red-roofed buildings and a small blue pond. Green fields and a coastline are visible in the background. The title text is overlaid in white.

Zeeuwse Omgevingsvisie 2021

Deel B

Voorontwerp voor achterbanraadpleging

Versie 05/01/2021

Inhoudsopgave

Leeswijzer.....	3
Bouwstenen van UITSTEKEND WONEN EN LEVEN IN ZEELAND	4
1. Cultuur	5
2. Gezondheid	8
3. Mobiliteit.....	11
4. Onderwijs.....	17
5. Voorzieningen en evenementen.....	21
6. Woningvoorraad	28
7. Woonomgeving.....	38
Bouwstenen van BALANS IN DE GROTE WATEREN EN HET LANDELIJK GEBIED.....	42
8. Archeologie.....	43
9. Bodem	48
10. Deltawateren	52
11. Erfgoed	58
12. Landbouw	62
13. Landschap	69
14. Milieu	76
15. Natuur	83
16. Watersysteem.....	92
Bouwstenen van EEN DUURZAME EN INNOVATIEVE ECONOMIE	95
17. Arbeidsmarkt	96
18. Circulaire economie.....	99
19. Havens en bedrijven.....	103
20. Recreatie en toerisme	109
21. Transport en infrastructuur	116
22. Visserij	121
Bouwstenen van KLIMAATBESTENDIG EN CO2-NEUTRAAL ZEELAND	125
23. Duurzame energie	126
24. Energietransitie.....	130
25. Klimaatadaptatie	133
26. Waterveiligheid	136
27. Zoet water.....	140
Overzicht van alle doelen en acties.....	144

Leeswijzer

Routekaart Zeeuwse Omgevingsvisie

Voor u ligt de routekaart van de Zeeuwse Omgevingsvisie. Deze routekaart heeft als doel u wegwijs te maken door de Zeeuwse Omgevingsvisie. Er zijn vele routes door dit document heen. De route is afhankelijk van de vraag die u heeft en hoeveel u wilt lezen. Hieronder worden drie routes beschreven.

Route 1. Van de wereld naar Zeeland

Route 2. Wat staat er in de Zeeuwse Omgevingsvisie over?

Route 3. Wat wordt er geregeld?

Route 1. Van de wereld naar Zeeland (Deel A)

In hoofdstuk 1 van Deel A wordt ingezoomd vanuit de Sustainable Development Goals van de Verenigde Naties, via de Nationale Omgevingsvisie naar de Zeeuwse kernkwaliteiten. Dat betekent voor Zeeland dat er uitdagingen zijn. In de hoofdstukken 3 tot en met 6 van Deel A worden deze (vier maatschappelijke) uitdagingen uitgewerkt. In hoofdstuk 7 kunt u vinden welke instrumenten door de provincie worden ingezet om deze uitdagingen te bereiken. In dit Deel B kunt u vinden wat dit betekent voor de verschillende thema's.

Route 2. Wat staat er in de Zeeuwse Omgevingsvisie over?

In dit Deel B is per thema het beleid voor de komende 10 jaar en de inzet van de instrumenten zoals subsidies en de verordening weergegeven. Dit is dan ook de beste ingang om te beginnen. Er zijn 27 thema's uitgewerkt die samen met onze omgeving geselecteerd zijn. Bij deze thema's is het beleid voor de komende 10 jaar weergegeven. Mocht er een programma horen bij zo'n thema is dat aangegeven. In Deel A is bij de vier maatschappelijke uitdagingen aangegeven wat de ambitie voor 2050 is.

Route 3. Wat wordt er geregeld?

De Omgevingsvisie is naast het beleidsdocument voor de komende jaren ook de plaats waar de inzet van de instrumenten wordt geregeld. In dit Deel B staat per thema aangegeven welke instrumenten worden ingezet. Indien het in te zetten instrument de Omgevingsverordening is, kunt u daar terugvinden hoe het exact vertaald is. Indien een subsidie het in te zetten instrument is, kunt u in de provinciale subsidieverordening de weg naar de subsidie vinden.

Bouwstenen van UITSTEKEND WONEN EN LEVEN IN ZEELAND

Uitstekend wonen en leven in Zeeland	Balans in de grote wateren en het landelijk gebied	Een duurzame en innovatieve economie	Klimaatbestendig en CO2-neutraal Zeeland
Woningvoorraad	Bodem	Arbeidsmarkt	Klimaatadaptatie
Woonomgeving	Archeologie	Circulaire economie	Zoetwater
Voorzieningen en evenementen	Erfgoed	Recreatie en toerisme	Energietransitie
Onderwijs	Landbouw	Havens en bedrijven	Duurzame energie
Gezondheid	Milieu	Transport en infrastructuur	Waterveiligheid
Mobiliteit	Natuur	Visserij	
Cultuur	Deltawateren		
	Watersysteem		
	Landschap		
			Belangrijkste onderwerpen bij de uitdaging
			Sterke relatie met de uitdaging
			Beperkte relatie met de uitdaging

1. Cultuur

Doelstelling 2030

In 2030 is de Zeeuwse culturele infrastructuur structureel op orde. Op provinciale schaal is er een compleet aanbod, waarbij goede spreiding voorkomt dat het aanbod te veel versnipperd.

Cultuur heeft niet alleen een intrinsieke waarde (l'art pour l'art), maar is ook sterk verbonden met de maatschappij, het zorgt voor creativiteit en ontspanning en draagt bij aan een goed vestigingsklimaat. Er is in 2030 meer cultuur omdat steeds meer 'makers' zich in Zeeland vestigen. Zeeland staat bekend als een innovatieve cultuurprovincie, die de codes rond good governance en fair pay heeft omarmd en toepast. Er zijn slimme samenwerkingen ontstaan waardoor de kwetsbaarheden van van de gebiedskenmerken en schaal zijn verminderd. Dit geldt niet alleen voor de culturele organisaties, ook de overheden (gemeente, provincie, rijk) werken meer vanuit een gedeelde visie op de Zeeuwse cultuur. Daarnaast is het bedrijfsleven een belangrijkere partner geworden voor een gevarieerd cultureel aanbod. De Cultural Board fungeert als een netwerkorganisatie met oog voor de belangen van de sector, maar is daarnaast ook sterk verbonden met bedrijfsleven, maatschappelijke partners, onderwijs en overheid. Ook is cultuur (nog) meer een middel bij grote maatschappelijke opgaven zoals de regionale demografie (meer jongeren), klimaatadaptatie en energietransitie (via Erfgoeddeals en investeringen in het cultuurlandschap), leefbaarheid (incl. opleidingsklimaat). Daarnaast is de (inter)nationale uitstraling van de Zeeuwse cultuur versterkt door aansprekende producties en intensievere (en structurele) samenwerking met makers en instellingen buiten Zeeland, bijvoorbeeld met Vlaanderen.

Subdoel 1: Door professionalisering, onderlinge samenwerking en de verbinding met andere netwerken wordt de Zeeuwse culturele infrastructuur structureel versterkt en wordt een grotere bijdrage geleverd aan diverse maatschappelijke opgaven.

Subdoel 2: Het Zeeuwse culturele aanbod is (fysiek of digitaal) goed bereikbaar, toegankelijk en beleefbaar voor alle groepen, met bijzondere aandacht voor jongeren (cultuureducatie en talentontwikkeling)

Subdoel 3: De Zeeuwse cultuur is beter verbonden met de omliggende regio's en (inter)nationale netwerken.

Indicator(en):

Aantal bezoekers van bij de Museumvereniging aangesloten Zeeuwse musea (www.museumvereniging.nl: 401.000 in 2019)

Huidige situatie

Zeeland heeft een rijk en gevarieerd cultureel aanbod, maar door de aard van het gebied (uitgestrekt, dunbevolkt, doorsneden door grote wateren) is veel ook kwetsbaar. Lange reistijd en een laag bezoekers-, deelnemers-, en arbeidspotentieel zijn een gevolg van de Zeeuwse context. De culturele infrastructuur die het aanbod verzorgt is eveneens kwetsbaar; organisaties zijn klein en beperkt geprofessionaliseerd. Het overgrote deel betreft vrijwilligersorganisaties. Vergrijzing zorgt voor druk op het vrijwilligersbestand. De behoefte van huidige en toekomstige inwoners en bezoekers van Zeeland verandert en sluit op termijn mogelijk minder aan op het bestaande aanbod.

Daar staat tegenover dat het toerisme zorgt voor extra draagvlak onder culturele voorzieningen en de sociale cohesie gebaat is bij het vele vrijwilligerswerk. Die Zeeuwse omgeving is ook bepalend geweest voor onze geschiedenis en geeft kleur aan onze identiteit, maar zorgt tegelijk voor dilemma's. Voorzieningen verspreid over het hele gebied en bereikbaar voor alle inwoners leiden tot versnippering van menskracht en kapitaal. Kwantiteit gaat dan al snel ten koste van kwaliteit. Daar tegenover staat dat concentratie van voorzieningen leidt tot grotere reisafstand en zorgt voor erosie van lokale sociale structuren. De COVID-19-pandemie legt anno 2020 een grote druk op de sector en stelt de bestaande verdienmodellen buiten werking. De overtuiging groeit dat keuzes nodig zijn en dat draagvlak zorgt voor de uitvoerbaarheid en houdbaarheid van die keuzes.

De samenwerking binnen Zeeland tussen culturele organisaties onderling en tussen de culturele organisaties en de overheid heeft recent een impuls gekregen. Het gezamenlijke Zeeuwse belang staat hierbij steeds meer op de voorgrond, zonder dat de individuele belangen van organisaties of gemeentes dreigen onder te sneeuwen. Er is ambitie om de Zeeuwse culturele infrastructuur

duurzaam te versterken en het aanbod een kwalitatieve impuls te geven en op een hoger plan te brengen.

De vier grootste Zeeuwse steden (Goes, Middelburg, Terneuzen, Vlissingen) presenteren zich samen met de Provincie steeds meer als stedelijke regio. De stedelijke aantrekkelijkheid van Zeeland is een belangrijke factor in het vestigingsklimaat. Om die aantrekkelijkheid te versterken zijn een aantal gezamenlijke ambities geformuleerd in de bidboeken richting Rijk (Samen in Zee 1 en 2). Op Rijksniveau heeft dit er toe geleid dat er meer oog is voor de specifieke situatie van Zeeland en dat biedt kansen tot een betere aansluiting bij ontwikkelingen op Rijksniveau, met als eerste resultaten de opname van twee Zeeuwse instellingen in de landelijke culturele basisinfrastructuur en toekenning van een matchingsregeling voor versterking (en vernieuwing) van de culturele infrastructuur.

Acties om doelen te realiseren

Subdoel 1: Door professionalisering, onderlinge samenwerking en de verbinding met andere netwerken wordt de Zeeuwse culturele infrastructuur structureel versterkt en wordt een grotere bijdrage geleverd aan diverse maatschappelijke opgaven.

Actie 1.1 - Oprichten van een Cultural Board

Keer op keer blijkt uit onderzoek dat cultuur een belangrijke vestigingsfactor is voor succesvolle regio's. In Zeeland is cultuur echter nog ondervertegenwoordigd in netwerken die bepalend zijn voor toekomstige ontwikkelingen. De norm is om netwerken triple helix (bedrijfsleven, overheid, onderwijs) samen te stellen, zo ook de Economic Board Zeeland. Via een Cultural Board kan hier vorm en inhoud aan worden gegeven. Een alternatieve optie is wijziging van de samenstelling van de Economic Board.

Rolverdeling:

- Provincie, partijen uit culturele sector en gemeenten nemen het initiatief tot het oprichten van een Cultural Board

Actie 1.2 - De Zeeuwse overheden intensiveren de afstemming en samenwerking op het gebied van cultuur

Naar de uitbraak van Covid-19 zijn nieuwe samenwerkingen ontstaan in verschillende culturele ketens (podia, filmhuizen, musea). Het is zaak om deze samenwerking te bestendigen en de gemeente en provincie hierbij goed aan te haken. Hierdoor wordt het Zeeuwse culturele veld robuuster.

Rolverdeling:

- Samenwerkende Zeeuwse Overheden (OZO) zijn de initiatiefnemer
- Culturele instellingen nemen deel aan de samenwerkingsverbanden

Subdoel 2: Het Zeeuwse culturele aanbod is (fysiek of digitaal) goed bereikbaar, toegankelijk en beleefbaar voor alle groepen, met bijzondere aandacht voor jongeren (cultuureducatie en talentontwikkeling)

Actie 2.1 - Verbeteren duurzame bereikbaarheid van de Zeeuwse culturele voorzieningen en evenementen

Er gebeurt veel in de mobiliteit. Er wordt steeds meer elektrisch gefietst, het traditionele openbaar vervoer in Zeeland staat onder druk en elektrisch auto's moeten overal opgeladen kunnen worden. Dit kan verstrekende gevolgen hebben voor de bereikbaarheid van culturele voorzieningen en evenementen. Bereikbaarheid van culturele voorzieningen is onderdeel van een bredere aanpak. Zie acties 1.1, 1.2 en 1.3 onder 'voorzieningen'

Rolverdeling: Zie acties 1.1, 1.2 en 1.3 onder 'voorzieningen'

Actie 2.2 - Stimuleren van het digitaal ontsluiten van collecties en het digitaal toegankelijk maken van tentoonstellingen en evenementen

Door Covid-19 was veel Zeeuwse cultuur langdurig niet te bezoeken en slechts beperkt digitaal te beleven. Het streven is om een meer hybride cultuurbeleving mogelijk te maken waarbij fysieke beleving ter plaats gecombineerd wordt met digitale componenten. Binnen een Europese samenwerking kunnen EU-subsidies verkregen worden voor aspecten zoals publieksonwikkeling, professionalisering, digitalisering en verduurzaming.

Rolverdeling:

- Culturele instellingen vergroten hun digitale toegankelijkheid en benutten subsidiemogelijkheden

Actie 2.3 - Bijzondere aandacht voor jongeren door cultuureducatie en talentontwikkeling

Cultuur draagt in belangrijke mate bij aan de vorming van jongeren, zowel als het gaat om creativiteit als identiteit. Via Cultuureducatie komen jongeren in aanraking met cultuur, vormen zij zichzelf en worden beoefenaar en afnemer van cultuuruitingen. Dit draagt bij aan talentontwikkeling.

Rolverdeling:

- Culturele instellingen, onderwijsinstellingen en gemeenten bevorderen cultuureducatie en talentontwikkeling

Subdoel 3: De Zeeuwse cultuur is beter verbonden met de omliggende regio's en (inter)nationale netwerken.**Actie 3.1 - Verbeteren samenwerking en verbinding met culturele organisaties buiten Zeeland**

De Zeeuwse cultuur is nog te veel naar binnen gekeerd. Er wordt weinig geïnvesteerd in grensoverschrijdende samenwerking. Er liggen kansen voor samenwerking met Vlaanderen en in het bijzonder met de stad Gent (sociaal-maatschappelijke kant van grensoverschrijdende havenfusie). In Nederland ligt een versterking van de band met andere niet Randstad provincies voor de hand. Verder weg liggen kansen door het verder uitbouwen van de bijzondere band met de Verenigde Staten (Roosevelt legacy, FFA) en met gebieden waar Zeeland historische connecties mee heeft. In deze laatste categorie vallen ook het koloniale en slavernijverleden

Rolverdeling:

- De vier Zeeuwse steden (Goes, Middelburg, Terneuzen, Vlissingen) zorgen samen met de provincie voor aansluiting op de landelijke basisinfrastructuur door uitvoering van het bidbook.
- De provincie, gemeenten, Roosevelt Foundation, Zeeuws Archief en Koninklijk Zeeuwsch Genootschap der Wetenschappen (KZGW) bevorderen internationale samenwerking op basis van historische connecties.

Kansen en risico's bij de uitvoering

1. Doe meer met minder grond.

(...)

2. Werk samen en deel kosten en baten.

- Betere afstemming tussen culturele instellingen en vervoersbedrijven kan voordelen opleveren voor bereikbaarheid en kosten.
- Samenwerking met instellingen buiten Zeeland geeft verrijking en vergroot het draagvlak.

3. Maak gebruik van de Zeeuwse kernkwaliteiten.

- De Zeeuwse cultuur is verweven met de Zeeuwse kernkwaliteiten, daarom is versterking van de een ook versterking van de ander.
- Het benutten van historische banden van Zeeland met het buitenland, kan ook de Zeeuwse kernkwaliteiten die daarmee samenhangen versterken.

4. Denk aan de toekomst en aan de rest van de wereld.

- De bereikbaarheid en toegankelijkheid van culturele voorzieningen moet ook rekening houden met de mogelijkheden van toekomstige inwoners en toeristen.
- Betere digitale toegankelijkheid van cultuur maakt deze toekomstbestendig.

2. Gezondheid

Doelstelling 2030

Onze leefomgeving is veilig, lokt gezond gedrag uit en heeft weinig gezondheidsrisico's. De gezonde keus is de gemakkelijkste keus en gezondheidsrisico's voor de mens zijn verlaagd.

Het uitgangspunt voor gezondheid is het vermogen van mensen om met de fysieke, emotionele en sociale levensuitdagingen om te gaan en zoveel mogelijk eigen regie te voeren. Gezondheid wordt door veel factoren beïnvloed, zowel in positieve als in negatieve zin. Gezondheid bestaat uit 6 pijlers; lichaamsfuncties, mentaal welbevinden, zingeving, kwaliteit van leven, sociaal/maatschappelijk participeren en dagelijks functioneren. De leefomgeving speelt bij veel van deze factoren een rol. Er is een sterke relatie tussen leefomgeving, leefstijl en gezondheid. Daarnaast heeft financiële situatie ook invloed op de gezondheid van mensen.

Subdoelen:

Subdoel 1: Uitbreiden van een omgeving met een gezond voedingsaanbod en het verminderen van een omgeving met ongezond voedingsaanbod

Subdoel 2: Een omgeving die uitnodigt tot bewegen

Subdoel 3: Een omgeving die uitnodigt tot ontmoeten

Subdoel 4: Een omgeving die uitnodigt tot ontspannen

Subdoel 5: Een omgeving die gezondheidsrisico's verlaagt

Indicatoren:

- Gemiddelde levensverwachting bij geboorte (82,05 jaar in Zeeland in 2019)
- Ervaren gezondheid (75,5% (zeer) goed in Zeeland in 2017)

Huidige situatie

Het gezondheidsbeeld van Zeeland laat twee kanten zien. Inwoners van Zeeland leven langer en er is op dit moment in Zeeland minder sterfte aan kanker en dementie in vergelijking met Nederland. Ook bewegen onze ouderen meer. Mensen voelen zich veiliger in hun woonomgeving. Ze zijn over het algemeen tevreden over hun woonomgeving, alhoewel dit natuurlijk per kern/wijk erg kan verschillen. Het percentage rokers daalt net als de landelijke trend en de prognose is dat het percentage mensen dat overmatig alcohol drinkt ongeveer gelijk blijft.

Aan de andere kant zien we dat inwoners van Zeeland langer in ongezondheid leven en dat eenzaamheid onder ouderen het hoogst van Nederland is. We zien een toename van risico op angst en depressie bij volwassenen. Jongeren geven aan steeds meer prestatiedruk te ervaren. Eenzaamheid en overgewicht neemt toe onder de hele bevolking.

De leefomgeving heeft invloed op gezond gedrag en ervaren gezondheid. Zowel positief als negatief. Zeeland heeft van nature alle ingrediënten in huis voor een gezond en prettig leven. Rust, ruimte, natuur, water en vruchtbare aarde. Mooie dorpen en steden met voorzieningen; deze ingrediënten hebben een positieve invloed op gezondheid.

Vanuit de leefomgeving zijn er ook bedreigingen voor de gezondheid. Wat betreft milieugezondheidsrisico's (www.atlasleefomgeving.nl) scoort Zeeland langs (snel)wegen en de industriegebieden boven het Nederlandse gemiddelde. Dit is een spanningsveld van enerzijds industrie en economisch belang en anderzijds een gezonde leefomgeving.

Zeeland heeft het hoogste percentage mantelzorgers en steeds meer mensen verrichten vrijwilligerswerk. Er is een tekort aan personeel in veel sectoren waaronder de zorg. Dit zal de komende jaren waarschijnlijk alleen maar toenemen. Het mantelzorgpotentieel daalt en de mensen die mantelzorg verlenen zullen nog meer onder druk komen te staan. Ook de betaalbaarheid en toegankelijkheid van de zorg komt nog verder onder druk te staan.

Ontwikkelingen

De vergrijzing vergroot de druk op gezondheid. Klimaatverandering heeft effecten op gezondheid door hitte, droogte en overstromingen. Gemiddeld neemt de gezondheid naar verwachting toe, maar er is ook een toename van ouderdomsziekten.

Acties om doelen te realiseren

Subdoel 1: Uitbreiden van een omgeving met een gezond voedingsaanbod en het verminderen van een omgeving met ongezond voedingsaanbod

Actie 1.1 - Gezondheid centraal stellen in beleid voor voedselproductie

Beslissingen en keuzes over voedselproductie in stedelijk en landelijk gebied kunnen een positieve invloed hebben op kennis over voeding en de gezondheid van de inwoners en gasten van Zeeland. Bijvoorbeeld beschikbaarheid van voedsel uit de directe omgeving, mogelijkheden om zelf voedsel te verbouwen, gemeenschappelijke moestuinen, voedselbossen, etc. Gezondheid is één van de Europese transitie die in de RIS3 2021-2027 centraal staan. Gezonde voeding en voedselproductie hebben aandacht in meerdere EU-programma's.

Rolverdeling:

- Rijk, provincie en gemeenten stimuleren gezonde voeding via het ruimtelijk en landbouwbeleid.
- GGD Zeeland adviseert over gezondheidsbeleid.

Subdoel 2: Een omgeving die uitnodigt tot bewegen (veilig, toegankelijk en aantrekkelijk)

Actie 2.1 – Bieden van een veilige, toegankelijke en aantrekkelijke omgeving die uitnodigt tot bewegen

Gericht aanvullend beleid, zoals het dementievriendelijk inrichten van de omgeving, verbeteren van het gevoel van veiligheid en het bieden van wandel-, sport- en spelvoorzieningen.

Rolverdeling:

- Gemeenten, Sport Zeeland, GGD en vrijwilligers voeren projecten uit voor verbetering van de leefomgeving.
- Rijk en provincie ondersteunen de uitvoering.

Subdoel 3: Een omgeving die uitnodigt tot ontmoeten

Actie 3.1 – Vergroten van faciliteiten voor ontmoeting in de buitenruimte

Gericht aanvullend beleid voor faciliteiten in de buitenruimte die stimuleren tot ontmoeten, zoals vergroten van toegankelijkheid en voorzieningen denk aan paden, bankjes, toiletten, koffiégelegenheden, etc.

Rolverdeling:

- Gemeenten, GGD en vrijwilligers voeren projecten uit voor verbetering van de buitenruimte.
- Rijk en provincie ondersteunen de uitvoering.

Subdoel 4: Een omgeving die uitnodigt tot ontspannen

Actie 4.1 – Realiseren mogelijkheden voor rust en ontspanning

Gericht aanvullend beleid voor mogelijkheden voor rust en ontspanning, zoals stilteplekken, groen, locaties aan zee.

Rolverdeling:

Gemeenten, GGD en vrijwilligers voeren projecten uit voor verbetering van de buitenruimte. Rijk en provincie ondersteunen de uitvoering.

Subdoel 5: Een omgeving die gezondheidsrisico's verlaagt

Zie acties bij onderdeel Milieu

Kansen en risico's bij de uitvoering

1. Doe meer met minder grond.

[...]

2. Werk samen en deel kosten en baten.

- Bij vrijwel alle (uitvoerings)acties is er een effect op de gezondheid van inwoners en/of toeristen, daarom zijn er veel kansen om positieve effecten te vergroten en negatieve effecten te verminderen.
- Gezondheid is niet alleen een doel, maar ook een voorwaarde voor economische ontwikkeling.

3. Maak gebruik van de Zeeuwse kernkwaliteiten.

- Een groene, inspirerende en vertrouwde omgeving is een belangrijke voorwaarde voor gezondheid. Versterking van de Zeeuwse kernkwaliteiten draagt rechtstreeks bij aan de gezondheid en biedt mogelijkheden voor een gezonde levensstijl.

4. Denk aan de toekomst en aan de rest van de wereld.

- Veranderingen in klimaat en bevolkingssamenstelling hebben direct gevolgen voor de gezondheid.
- Internationaal verkeer zorgt voor snelle verspreiding van ziekten en plagen en vraagt om een mondiale aanpak.

3. Mobiliteit

Doelstelling 2030

De ambitie is dat mobiliteit snel, slim, veilig, schoon en betaalbaar is. Digitale bereikbaarheid is snel en voldoende dekkend.

Subdoel 1: Snelle mobiliteit

Subdoel 2: Organiseren van een flexibel vraagafhankelijk mobiliteitsaanbod, gericht op de behoeften van de reiziger.

Subdoel 3: Verbeteren verkeersveiligheid

Subdoel 4: Schone mobiliteit

Subdoel 5: Optimale digitale bereikbaarheid in de hele provincie

Indicatoren:

- Reistijd vanaf Vlissingen en Terneuzen naar Rotterdam, Breda en Antwerpen per trein en auto. (2019: Vlissingen – Rotterdam 1:47 per trein, 1:20 per auto, Rapport Wind in de zeilen / www.ns.nl en www.anwb.nl)
- tevredenheid reizigers (Algemeen klantoordeel OV 2019: 7,8 volgens klantbarometer van CROW-KpVV)
- aantal knooppunten met voorzieningen (OV-beheertool)
- aantal verkeersdoden en ziekenhuisgewonden en overige gewonden per jaar (Aantal verkeersdoden: 2016 = 20; 2017 = 18; 2018 = 13; 2019 = 11 volgens ROVZ)
- aantal gebruikers van fiets/e-bike voor woonwerk- of schoolverkeer (aantal verplaatsingen per dag voor woonwerkverkeer, voor onderwijs volgen / cursus / kinderopvang en voor enkele andere motieven.
- Van en naar het werk in 2019 is gemiddeld per persoon per dag: 0,13 verplaatsingen; 0,65 km; 2,38 minuten. Onderwijs volgen / cursus / kinderopvang in 2019 is gemiddeld per persoon per dag: 0,09 verplaatsingen; 0,38 km; 1,69 minuten.)
- aantal laadpunten voor fietsen en auto's (totaal aantal voor auto's in 2019 (december): 826 volgens klimaatmonitor.nl)

Huidige situatie

Corona

Door corona wordt meer thuisgewerkt en thuis onderwijs gevolgd. Dit heeft gevolgen voor mobiliteit. Het autoverkeer is 8% lager dan 2019 en gebruik van openbaar vervoer 47% lager dan in 2019. (bron: monitorrapport min. I&W 30-9-2020). Een deel van de mensen die normaal met openbaar vervoer reizen, kiest nu voor eigen vervoer. Wat dit op langere termijn betekent, is niet met zekerheid te zeggen. Uit enquêtes blijkt dat naar verwachting ook na corona structureel meer thuisgewerkt zal worden. Ook is de verwachting dat reizigers na corona andere vervoersmiddelen zullen blijven kiezen, bijvoorbeeld de fiets of (deel)auto in plaats van openbaar vervoer. Scholen hebben hun tijden aangepast, waardoor groepen scholieren gespreid reizen. Dit betekent minder piekbelasting. Deze ontwikkeling kan wel een versnelling geven voor invoering van flexibel vraagafhankelijk vervoer en gebruik van fiets en e-bike.

Auto

Over het algemeen zijn door fysieke barrières de reisafstanden in Zeeland vrij groot. Het hoge autobezit geeft mogelijkheden tot zelfstandige mobiliteit. Alleen bij incidenten of zomerdrukke ontstaat reistijdverlies. Het wordt drukker op de weg. Met name in de zomerperiode nemen de intensiteiten toe. Naar verwachting zit de (hoofd)infrastructuur rond 2030 op een aantal plaatsen tegen haar capaciteitsgrenzen aan. De Westerscheldetunnel wordt in 2033 tolvrij; dat zal verkeer aantrekken.

Openbaar en doelgroepenvervoer

De groepen die belemmeringen in hun mobiliteit ervaren zijn scholieren/studenten, mensen met een beperking en ouderen. Zij zijn minder zelfstandig mobiel en daarom meer afhankelijk van fiets, medebewoners en openbaar- en doelgroepenvervoer. Er zijn grote regionale verschillen in aanbod van openbaar vervoer. De gebieden nabij de Zeeuwse spoorlijn en A58 hebben betere verbindingen en meerdere reisopties, waar dat in andere gebieden beperkt is. De treinverbinding biedt een goede bereikbaarheid voor de Bevelanden en Walcheren, maar de reistijd naar de Randstad en Noord-

Brabant is toegenomen. Vanaf eind 2021 wordt met het toevoegen van één intercity per uur de reistijd met de Randstad en Noord-Brabant met 20 minuten verkort (rapport Wind in de zeilen). De grensoverschrijdende verbindingen zijn beperkt. Onderdeel van het compensatiepakket in het rapport Wind in de zeilen is het wegnemen van knelpunten in het spoornetwerk tussen Gent en Terneuzen. In eerste instantie gaat het om goederenvervoer, later mogelijk ook om personenvervoer.

De noord-zuid verbindingen worden bediend door de bus. Het busvervoer in Zeeland kent echter een teruglopend aantal gebruikers en de kosten voor het systeem nemen toe. Door corona is gebruik van de bus (tijdelijk) nog verder afgenomen en de vervoerder zoekt samen met het onderwijs en de overheid naar kansen om de dienstregeling bij te stellen, passend binnen het beoogde toekomstplaatje. De klassieke vorm van openbaar vervoer schiet te kort, er is vraag naar flexibele en vraaggerichte vormen van mobiliteit en onderzocht wordt op welke manier dat vorm kan krijgen. Voor doelgroepenvervoer geldt dat het gebruik toe neemt, wat voor gemeenten een kostbare onderneming is. Lokale mobiliteitsinitiatieven ontstaan uit initiatief van bewoners als aanvulling op het bestaande aanbod van collectief vervoer.

Zeeland kent één publiek georganiseerde verbinding over water; het fietsvoetveer tussen Breskens en Vlissingen. Deze dienst kent met name toeristische reizigers, maar biedt ook voor studenten en forenzen een betrouwbare aansluiting over het water.

Op de knooppunten zijn overstapmogelijkheden tussen fiets, auto, bus en/of trein. Deze knooppunten zijn niet altijd gelegen op locaties met horeca, detailhandel of andersoortige voorzieningen, waardoor deze voor de reiziger niet altijd een prettige verblijfsplek zijn.

Schone mobiliteit

De E-bike/Speed pedelec biedt voor steeds meer scholieren, forenzen en ouderen uitkomst voor dagelijkse verplaatsingen. Een acceptabele fietsafstand kan daarmee vergroot worden van 7 naar 15 km (ca. half uur fietsen).

Een steeds groter deel van de auto's in Nederland is elektrisch (6% eind 2019, bron RVO.nl) T/m juli 2020 zijn er in Zeeland 1220 (semi-)publieke laadpunten en 27 snellaadpunten voor elektrische auto's (bron: RVO.nl)

Volgens het bestuursakkoord Zero Emissie moeten alle nieuwe bussen in 2025 zero emission zijn. Ook voor het doelgroepenvervoer is er een bestuursakkoord voor zero emission vervoer vanaf 2025.

Verkeersveiligheid

Verkeersveiligheid is een belangrijk thema, zowel in weginrichting als in verkeersgedrag. Jaarlijks zijn er ca 25 dodelijke ongevallen, ca 500 ziekenhuisgewonden en vele andersoortige ongelukken. De verkeersveiligheid wordt in Zeeland vergroot door scheiding van specifieke verkeerstypen. Er zijn specifieke kwaliteitsnetwerken voor goederenvervoer, landbouwvervoer, OV/bus en fietsverkeer. Daarnaast krijgen voertuigen steeds meer functionaliteiten die veiligheid vergroten.

Digitale Bereikbaarheid

Door corona is het gebruik van digitale toepassingen voor (samen)werken op afstand sterk toegenomen. Deze toepassingen maken het mogelijk om thuis werken, thuis onderwijs te volgen en gebruik te maken van velerlei diensten, waardoor reizen niet meer gemaakt hoeven te worden. Digitale bereikbaarheid wordt door deze ontwikkeling belangrijker.

Acties om doelen te realiseren

Subdoel 1: Snelle mobiliteit

Actie 1.1 Inzetten op snelle en frequente openbare vervoersverbindingen met de Randstad en Noord-Brabant, en tussen Zeeuwse steden

Een randvoorwaarde voor een beter vestigingsklimaat is dat de openbare vervoersverbindingen snel en frequent zijn. In het compensatiepakket Marinierskazerne (Eindrapport Wind in de zeilen) wordt aangegeven dat vanaf december 2021 elk uur een intercity zal rijden, tussen 2023 en 2025 een versnelling wordt gerealiseerd door aansluiting op de hogesnelheidslijn. En uiterlijk 2030 moet onderzoek uitwijzen of er twee keer per uur een intercity naar Amsterdam kan rijden.

Rolverdeling:

- Kaders stellen en financiering doelgroepen- respectievelijk openbaar vervoer door gemeenten en provincie
- Lobby door overheden via het Overleg Zeeuwse Overheden (OZO)

- Uitvoering door het Rijk en de NS in het kader van het compensatiepakket Marinierskazerne. Afstemming door gemeenten, provincie, Rijk, SER Zeeland, stads-/dorpsraden, Prorail, NS, concessiehouder busvervoer
- Eventuele aanleg door bouwbedrijven

Actie 1.2 Verbeteren grensoverschrijdende verbindingen

Niet alleen de verbinding met de rest van Nederland moet verbeterd worden, ook die met België. Hier gaat het om zowel openbaar vervoer als wegen.

Rolverdeling:

- Kaders stellen door gemeenten, provincie, Rijk
- Financiering door provincie, Rijk, Rijkswaterstaat (rijkswegen), Euregio Scheldemond
- Lobby door gemeenten, provincie, Sociaal Economische Raad Zeeland (SER)
- Eventuele aanleg door bouwbedrijven
- Advisering door Veiligheidsregio Zeeland

Subdoel 2: Organiseren van een flexibel vraagafhankelijk mobiliteitsaanbod, gericht op de behoeften van de reiziger.

In het nieuwe systeem gaan we uit van meer flexibele fijnmazige mobiliteit en een beperkter maar hoogwaardiger vast openbaar vervoer netwerk. Hiermee nemen we de overlast van de lege bus in kleine kernen weg en bieden we de reiziger een beter alternatief, zonder afhankelijkheid van dienstregeling en lijnvoering, waardoor de leefbaarheid (in kleine kernen) verbetert.

Actie 2.1 Verbeteren/vervangen van aanbodgericht busvervoer door versnellen van buslijnen en organiseren en faciliteren mobiliteitsvormen voor flexibele fijnmazige mobiliteit.

Reizigers die vanuit woonwijken en kleine kernen reizen, zullen met fijnmazige mobiliteit naar een knooppunt moeten reizen, vanwaar zij hun reis vervolgen met een hoogwaardige openbaar vervoerverbinding. Van belang hierbij is dat het netwerk van snelle verbindingen alle gemeenten in Zeeland bedient. Binnen het Zeeuws brede aanbod van flexibele fijnmazige mobiliteit is ruimte voor maatwerk in de regio's en worden bestaande lokale initiatieven gestimuleerd en gefaciliteerd.

Rolverdeling:

- Gemeenten en provincie stellen kaders.
- Gemeenten en provincie verbinden partijen.
- Provincie en gemeenten en commerciële mobiliteitsaanbieders financieren.
- Adviesorganisaties en stads-dorpsraden adviseren.

Actie 2.2 Ontwikkelen van een robuust, flexibel en betaalbaar mobiliteitssysteem, waarbij de reiziger (meer) centraal komt te staan

Slimme Mobiliteit biedt mogelijkheden om mobiliteit beter te organiseren door het aanbod beter te laten aansluiten op de mobiliteitsvraag. Dit kunnen aanpassingen van bestaande mobiliteitssystemen zijn, maar ook de toevoeging van nieuwe (flexibele vraagafhankelijke) mobiliteitsconcepten. Hiervoor is het nodig om de ontwikkelrol voor het publiek georganiseerd vervoer centraal te organiseren. Hierdoor wordt het mogelijk om diverse vormen van mobiliteit met elkaar te laten ademen. Dit kan alleen als budgetten en bevoegdheden met elkaar worden gedeeld. Het in te richten Mobiliteitsbureau Zeeland moet de spil worden als opdrachtgever voor vervoerscontracten, waarbij het mobiliteitsbureau bijdraagt aan de ontwikkeling van vervoersinitiatieven, aansluiting van vraag en aanbod coördineert en zorg draagt voor zichtbaarheid van Zeeuwse mobiliteit in MaaS (Mobility as a Service) apps. Betaalgemak gaat verbeteren. Waar nu nog verschillende passen nodig zijn voor haltetaxi, wmo, trein en fast ferry ligt het in de lijn der verwachting dat een oplossing met één pas of app alle betalingen kan gaan verzorgen. Mobility as a Service (MaaS) biedt de reiziger de mogelijkheid om middels een app de reis te plannen, boeken en betalen, waarbij de reiziger eigen voorkeuren (snelheid, delen, prijs) kan bepalen. In 2020 en de eerste helft van 2021 wordt het onderwerp Slimme Mobiliteit verder uitgewerkt. Een onderdeel van deze actie is het Living Lab Slimme Mobiliteit: hiermee wordt Zeeland, met Vlissingen als focuspunt, een experimenteerzone, waar gemeenten, provincie, Rijk, mobiliteitsbedrijven en verkeerswetenschappers nieuwe kennis opdoen voor het ontwikkelen van een nieuwe generatie mobiliteitsoplossingen (Rapport Wind in de zeilen). Zeeland is daarmee het gebied

om in een meer dunbevolkt gebied innovaties die door kennisinstellingen zijn ontwikkeld en uitgewerkt, in de praktijk uit te gaan testen. Bij in de praktijk bewezen succesvolle toepassingen rollen we initiatieven uit over Zeeland.

Rolverdeling:

- Gemeenten, provincie, mobiliteitsaanbieders, Toeristisch Ondernemend Zeeland (TOZ)/recreatiebedrijven, adviesorganisaties, stads-/dorpsraden, ZB planbureau, VRZ, zorginstellingen (experiment mobiliteit gekoppeld aan ontmoeting/activiteit) delen kennis.
- Gemeenten en provincie verbinden partijen vervullen via het in te richten Mobiliteitsbureau Zeeland een spil in de ontwikkeling van mobiliteit in Zeeland. Budgetten en bevoegdheden worden via het Mobiliteitsbureau Zeeland gedeeld.
- Rijk, gemeenten, provincie, TOZ/recreatiebedrijven (projecten i.r.t. toerisme) financieren.
- Onderwijsinstellingen passen opleidingen aan.

Actie 2.3 Delen van mobiliteitsdata (vraag en aanbod)

Om vraagafhankelijk vervoer aan te kunnen bieden is het nodig om de vraag te kennen. Hiervoor is onderzoek en uitwisseling van data nodig. Daarvoor wordt op korte termijn een Zeeuws Regionaal Data Team (RDT) ingericht. Het RDT zal een coördinerende rol gaan vervullen om de data met betrekking tot mobiliteitsvraag, mobiliteitsaanbod en infrastructuur voor de regio Zeeland te verzamelen en ontsluiten, om zo zowel de multimodale reiziger als de wegbeheerders zo goed mogelijk te kunnen bedienen.

Rolverdeling:

- Zeeuwse overheden werken samen in een Zeeuws Regionaal Data Team.
- Mobiliteitsaanbieders delen data over mobiliteitsvraag, mobiliteitsaanbod en infrastructuur.
- Het RDT faciliteert data aan het Mobiliteitsbureau Zeeland.
- Gemeenten, provincie, TOZ, ZB Planbureau en North Sea Port delen kennis.
- Provincie en gemeenten laten onderzoek doen.
- Gemeenten en provincie brengen partijen bij elkaar.
- Provincie en gemeenten financieren.

Actie 2.4 Ontwikkelen van verschillende type knooppunten met divers aanbod van mobiliteit en (laad)voorzieningen

Bij een prettige reis horen ook prettige en soepele overstapmogelijkheden. Dit kan door knooppunten in te richten waar verschillende vormen van vervoer op aansluiten en waar ook voorzieningen zijn, zoals horeca of een ophaalpunt voor pakjes of boodschappen. We organiseren een Zeeuwse aanpak van knooppuntontwikkeling, bestaande uit OV-knooppunten en mobiliteitshubs rond laadvoorzieningen.

Rolverdeling:

- Gemeente, Provincie, Rijk, Prorail, NS en andere stakeholders werken gezamenlijk planvorming uit en financieren knooppunt ontwikkeling.
- Bouwbedrijven, gemeenten en provincie leggen knooppunten aan en richten ze in.
- Concessiehouder busvervoer, NS, aanbieders gedeelde mobiliteit, gemeentelijke vervoerscentrale Zeeland, stads-/dorpsraden en adviesorganisaties delen kennis.

Subdoel 3: Verbeteren verkeersveiligheid

Actie 3.1 Verbeteren veiligheid infrastructuur

Verkeersveiligheid wordt in Zeeland integraal opgepakt door het Regionaal Orgaan Verkeersveiligheid Zeeland (ROVZ). In het Strategisch Plan Verkeersveiligheid 2030 (SPV) is in samenspraak met de verkeersveiligheidspartners een integrale risicogestuurde aanpak op negen thema's opgesteld. Binnen deze thema's moet integraal worden samengewerkt om de risico's voor verkeersveiligheid zoveel mogelijk in te perken. De aanpak is uitgewerkt in een uitvoeringsagenda en richt zich op verbetering van infrastructuur, educatie & communicatie en handhaving. Deze actie richt zich op het onderdeel infrastructuur.

Rolverdeling:

- Het Rijk stelt landelijke juridische en financiële kaders vast en verzorgt landelijke campagnes voor educatie en communicatie.
- Rijkswaterstaat, provincie, waterschap en gemeenten nemen maatregelen om de infrastructuur veiliger in te richten.
- Het ROVZ coördineert en stimuleert projecten gericht op verkeerseducatie en communicatie door overheden, verzekeraars, verkeersveiligheidsorganisaties (o.a. VVN), ANWB, Fietsersbond, scholen en bedrijven.
- De politie zorgt in afstemming met het OM en burgemeesters voor de verkeershandhaving. Veiligheidsregio Zeeland adviseert m.b.t. ruimte voor hulpdiensten.

Actie 3.2 Verbeteren gedrag verkeersdeelnemers

Deze actie gaat over de onderdelen educatie, communicatie en handhaving van de onder actie 1 genoemde uitvoeringsagenda.

Rolverdeling:

- Gemeenten en provincie stimuleren veilig gedrag via voorlichting.
- Gemeenten monitoren verkeersgedrag.
- Stads- en dorpsraden denken mee.
- Boeren waarschuwen verkeersdeelnemers op landbouwroutes.
- Veiligheidsregio Zeeland adviseert m.b.t. ruimte voor hulpdiensten.

Subdoel 4: Schone mobiliteit**Actie 4.1 Inzetten op gebruik van fiets en e-bike voor kortere afstanden**

Meer gebruik van fiets en e-bike heeft een positief effect op de zelfstandige mobiliteit van groepen die geen auto hebben. Door gebruik van de auto te vervangen door de fiets of e-bike levert dit een bijdrage aan CO2-doelstellingen.

Rolverdeling:

- Gemeenten, Waterschap en provincie stellen visie beleid op
- Gemeenten, provincie, waterschap, TOZ/recreatiebedrijven en bouwbedrijven leggen infrastructuur aan (laadpunten, fietsinfrastructuur)
- Enduris deelt kennis over elektriciteitsnet en kansen voor laadpaalinfrastructuur
- Gemeenten, provincie en TOZ stimuleren en lichten voor
- Stads- en dorpsraden denken mee

Actie 4.2 Automobilititeit en treinverkeer zero emission

Zie hiervoor de acties bij Energietransitie, subdoel 1.

Actie 4.3 Faciliteren van voldoende oplaadinfrastructuur voor elektrische voertuigen

Zie hiervoor de acties bij Energietransitie, subdoel 1.

Subdoel 5: Optimale digitale bereikbaarheid in de hele provincie**Actie 5.1 Verbeteren digitale infrastructuur**

Digitale toepassingen maken het mogelijk om thuis te werken, onderwijs te volgen en gebruik te maken van diensten. Daardoor hoeft een deel van de reizen niet meer gemaakt te worden. Hiervoor is het nodig om het digitale netwerk verder te verbeteren. Vanuit EU-programma's wordt innovatie en digitale bereikbaarheid ondersteund.

Rolverdeling:

- Gemeenten en provincie stellen beleid op, financieren, brengen partijen bij elkaar, stimuleren uitrol in buitengebied en verlenen vergunningen voor aanleg van infrastructuur.
- Bouwbedrijven leggen infrastructuur aan
- SER Zeeland en TOZ zorgen voor afstemming en overleg.

Kansen en risico's bij de uitvoering

1. Doe meer met minder grond.

- Bekijk of mobiliteitsknooppunten met voorzieningen te combineren zijn met voorzieningen voor kleine kernen.

2. Werk samen en deel kosten en baten.

- Door budgetten voor doelgroepen- en openbaar vervoer samen te voegen worden mogelijkheden vergroot voor een toekomstgericht mobiliteitssysteem.
- Combineer aanpassingen in infrastructuur voor verbeterde verbindingen met verkeersveiligheid.

3. Maak gebruik van de Zeeuwse kernkwaliteiten.

[...]

4. Denk aan de toekomst en aan de rest van de wereld.

- Richt infrastructuur inclusief knooppunten en mobiliteitssysteem in met het oog op zero-emission.
- Werk circulair.
- Stimuleer zero-emission mobiliteit.

4. Onderwijs

Doelstelling 2030

Het doel voor 2030 én 2050 is het realiseren van een duurzame onderwijs- en onderzoeksinfrastructuur.

Belangrijk daarbij is dat deze kwalitatief hoogstaand, bereikbaar en betaalbaar is. Zowel door een hoogstaand aanbod aan nicheopleidingen (zoveel mogelijk aansluitend bij het Zeeuwse DNA) als van een aantrekkelijk onderwijsaanbod van reguliere opleidingen over de hele breedte en iedere regio. Het belangrijkste nicheaanbod in Zeeland zijn de Delta georiënteerde studies (zoet/zoutwater, klimaat, zilte teelten). Mooie exportproducten die ook onderzoeksinstellingen en andere bedrijven aantrekt.

Een aantrekkelijk onderzoeks- en onderwijsaanbod in de breedte en de aanwezigheid van niche opleiding die aansluiten bij het Zeeuwse DNA zijn een belangrijke bijdrage aan een aantrekkelijk vestigingsklimaat voor jongeren uit Zeeland en elders en daarmee voor de Zeeuwse economie. Middels Campus Zeeland wordt daarop ingezet.

Belangrijke pijlers daarbij zijn goed onderwijsaanbod, kennisklimaat, studentenhuisvesting, leefklimaat, innovatieve, duurzame vervoersmogelijkheden. Hiermee wordt een klimaat geschapen om Zeeland aantrekkelijk te houden voor Zeeuwse jongeren én voor jongeren van elders om te studeren. Doel daarbij is om deze studenten na hun studie te behouden voor de Zeeuwse bedrijven door te blijven leven en werken in Zeeland of zich in Zeeland te vestigen.

Bij onderwijs zijn twee subdoelen geformuleerd te weten:

Subdoel 1: Het creëren van een hoogstaand onderwijs- en onderzoeksaanbod in de hele onderwijs/onderzoekskolom van zowel reguliere opleidingen als nicheopleidingen, door verder te bouwen aan de Zeeuwse campus, een cyclische samenwerking van onderwijs- en onderzoeksinstellingen.

Subdoel 2: Een intensieve samenwerking bereiken tussen onderwijs/bedrijfsleven/overheid (triple helix). Aandachtspunten daarbij zijn:

- de onderwijs- en kennisinfrastructuur in Zeeland kwalitatief goed en betaalbaar te houden
- de innovaties in de Zeeuwse economie te stimuleren
- de leefbaarheid in Zeeland te behouden
- het bedrijfsleven de juiste mensen te leveren

Indicatoren:

In Zeeland staan 39 middelbare scholen en 189 basisscholen. Daarnaast bieden Scalda en Hoornbeeck MBO-opleidingen aan voor jongeren en volwassenen. Voor HBO is er Hogeschool Zeeland en op academisch niveau is er het University College Roosevelt. In 2019 telde het voortgezet onderwijs 18.621 leerlingen, het MBO telde 9.911 studenten, het HBO telde 4.854 studenten en waren er 500 studenten voor wetenschappelijk onderwijs (bron statline).

Huidige situatie

Demografische ontwikkelingen, zoals ontgroening, vergrijzing en krimp hebben invloed op het aanbod en de invulling van het onderwijs in Zeeland. Vanuit het onderwijs moet voldoende aanwas komen voor de arbeidsmarkt, maar onderwijsinstellingen hebben al enige tijd te maken met de gevolgen van afname van het aantal geboorten. Het basisonderwijs is de grootste krimp voorbij, maar bij het voortgezet onderwijs zet de leerlingendaling de komende jaren nog door.

In de afgelopen 10 jaar is het aantal leerlingen in het voortgezet onderwijs met 10% gedaald. Het aantal mbo studenten is gedaald met 17,2%. Het aantal hbo- en universitaire studenten is daarentegen toegenomen met respectievelijk 19,2% en 28%. Slechts een kwart van de jongeren die naar elders vertrekken om te studeren, komt na afronding van die studie terug naar Zeeland om te werken.

Vooraf in het MBO is de bereikbaarheid van schoollocaties van invloed op de keuze van toekomstige scholieren. De ontwikkeling naar meer digitaal onderwijs en meer onderwijs bij (stage)bedrijven zal dit in de toekomst mogelijk wijzigen. Ook het hoger onderwijs is essentieel voor het behoud van jongeren. Om kwalitatief goed onderwijs te kunnen bieden is samenwerking met instellingen binnen en buiten de provincie (inclusief België) en specialisatie op een aantal thema's noodzakelijk.

Acties om doelen te realiseren

Subdoel 1: Het creëren van een hoogstaand onderwijs- en onderzoeksaanbod in de hele onderwijs/onderzoekskolom van zowel reguliere opleidingen als nicheopleidingen, door verder te bouwen aan de Zeeuwse campus, een cyclische samenwerking van onderwijs- en onderzoeksinstellingen.

Campus Zeeland is een samenwerkingsverband van bedrijven, kennis- en onderzoeksinstellingen en overheden in Zeeland. Zij bundelen de krachten om te zorgen voor een sterke koppeling tussen onderwijs en bedrijfsleven. Dat moet de innovatiekracht van Zeeland vergroten en zorgen voor een toekomstbestendige economie waarin jonge, goed opgeleide mensen het bedrijfsleven versterken. Concreet werkt Campus Zeeland aan drie pijlers: Bèta Campus, Kennis & Innovatienetwerken en Onderwijs & Onderzoek. Deze drie pijlers staan niet op zich; samen vormen ze het Ecosysteem Campus Zeeland. Binnen campus is een nauwe verbintenis en betrokkenheid tussen de Zeeuwse kennis- en onderzoeksinstituten en door daarnaast samen te werken met o.a. Universiteit Wageningen, Universiteit Utrecht, Universiteit van Gent en de Technische Universiteit Eindhoven is de inzet vanuit de onderwijswereld geborgd. Binnen campus is een stuurgroep ingesteld om de strategie van Campus en de samenhang tussen de drie pijlers te bewaken. Het rijk ondersteunt deze aanpak via Wind in de Zeilen.

De Stuurgroep is geen eigenaar van die vraagstukken en instituten, maar probeert de eerstverantwoordelijken te stimuleren (regie, afstemming, verbinden, lobby, faciliteren) om de doelstellingen en ambities van Campus Zeeland te realiseren.

Actie 1.1. Ondersteunen kennisinstellingen in hun relaties met Nationale en Europese organisaties

Rolverdeling:

Triple (quadrupel) helix samenwerking onderwijs/onderzoeksinstellingen, ondernemers, overheden en maatschappelijke organisaties (Campus Zeeland). Ieder vanuit de eigen verantwoordelijkheid en bevoegdheden, steeds in afstemming met en/of in betrokkenheid van andere partners triple helix:

- Eerste aanspreekpunt onderwijs: onderwijsinstellingen
- Eerste aanspreekpunt onderzoek: onderzoeks/onderwijsinstelling
- Eerste aanspreekpunt Campus ontwikkeling: gemeenten
- Eerste aanspreekpunt proces: Provincie/overheden
- Eerste aanspreekpunt financiering: overheden

Subdoel 2: Een intensieve samenwerking bereiken tussen onderwijs/bedrijfsleven/overheid (triple helix).

Aandachtspunten daarbij zijn:

- de onderwijs- en kennisinfrastructuur in Zeeland kwalitatief goed en betaalbaar te houden
- de innovaties in de Zeeuwse economie te stimuleren
- de leefbaarheid in Zeeland te behouden
- het bedrijfsleven de juiste mensen te leveren

Actie 2.1 Zorgen voor verbondenheid van de Bèta Campus met de bestaande bedrijven en onderwijs- en kennisinstellingen in de hele kolom in Zeeland en omliggende regio's en met de K&I-netwerken

Actie 2.2. Het versterken van de uitvoeringskracht van de K&I-netwerken

Actie 2.3. Het realiseren van de triple helix samenwerking op bestuurlijk en op uitvoeringsniveau, gericht op de versterking van de Zeeuwse Onderwijs/onderzoekinfrastructuur.

Rolverdeling:

Triple (quadrupel) helix samenwerking onderwijs/onderzoeksinstellingen, ondernemers, overheden en maatschappelijke organisaties (Campus Zeeland). Ieder vanuit de eigen verantwoordelijkheid en bevoegdheden, steeds in afstemming met en/of in betrokkenheid van andere partners triple helix

- Eerste aanspreekpunt onderwijs: onderwijsinstellingen
- Eerste aanspreekpunt onderzoek: onderzoeks/onderwijsinstelling
- Eerste aanspreekpunt vraag bedrijfsleven: ondernemers/kennis & innovatienetwerken
- Eerste aanspreekpunt opgave overheid: overheden
- Eerste aanspreekpunt Campus-ontwikkeling: gemeenten
- Eerste aanspreekpunt proces: Provincie/overheden

- Eerste aanspreekpunt financiering: overheden
Economic Board is strategische partner

En verder:

- Toeristisch ondernemend Zeeland draagt in het kader van het hospitality pact bij aan het verbeteren van de aansluiting tussen onderwijs en praktijk in de recreatiesector.
- Erfgoed- en natuurorganisaties betrekken het onderwijs bij het uitdragen van hun kennis over Zeeland.
- De instellingen voor voortgezet onderwijs zorgen voor de invulling van kennisontwikkeling en -verspreiding door praktijkgericht onderzoek en het toekomstbestendig houden van het opleidingsportfolio, alsmede voor het uitvoeren van samenwerking met andere onderwijsinstellingen, bedrijfsleven en de overheid (triple helix).
- Corona biedt naast uitdagingen voor het onderwijs ook kansen omdat onderwijs zich in de toekomst mogelijk meer gaat richten op digitale vormen.

Kansen en risico's bij de uitvoering

1. Doe meer met minder grond.

- Woningen (voor studenten/leerkrachten), onderwijs en voorzieningen kunnen geclusterd worden. Ook kan bestaand leegstaand vastgoed gebruikt worden, bijv. voor de living labs.
- Living labs kunnen bijdragen aan verduurzamen van de huidige woningvoorraad en bestaand vastgoed.
- Inbreiding/bundeling maakt kernen sterker en behoudt kwaliteit van het landelijk gebied, maar concurreert met ruimtevraag voor waterberging, energieopslag/opwekking. Dit vraagt om slim ruimtegebruik. De andere functies moeten duidelijk onderdeel zijn van ruimtelijke plannen. Gevaar is dat de markt hierbij geen integrale afweging maakt.

2. Werk samen en deel kosten en baten.

- Triple (of quadrupel) samenwerking, ieder vanuit eigen rol en verantwoordelijkheden (Campus Zeeland). Triple helix zorgt niet alleen voor verbinding op het gebied van onderwijs en onderzoek, maar ook op een breder vlak (zoals leefbaarheid).
- De vraag/urgentie van de onderliggende opgaven ligt vooral bij het bedrijfsleven (de maatschappelijke partners, leerlingen, ouders) en de onderwijsinstellingen wat betreft de inhoud van de opgave. Het antwoord ligt in de triple (quadrupel) helix samenwerking onderwijs/onderzoeksinstituten, ondernemers, overheden en maatschappelijke organisaties (Campus Zeeland). Ieder is betrokken/draagt bij vanuit de eigen verantwoordelijkheid en bevoegdheden, steeds in afstemming met en/of in betrokkenheid van andere partners triple helix.
- Openbaar vervoer is belangrijk voor het onderwijs. Goed bereikbare basisscholen maken de provincie aantrekkelijker voor jonge gezinnen en voldoende werkgelegenheid in de nabijheid of goede verbindingen met grote werklocaties maken de provincie aantrekkelijk als woonlocatie voor de beroepsbevolking én is positief voor de werkgelegenheid. Goed bereikbaar middelbaar en hoger onderwijs helpt studenten om de keuze te maken voor Zeeland.

3. Maak gebruik van de Zeeuwse kernkwaliteiten.

- Kinderen in de doorgaande leerlijn BO-VO-MBO-HO maken kennis met- en zijn goed op de hoogte van de kernkwaliteiten van Zeeland (het Zeeuwse DNA).
- Zeeland is, door het hoogstaande onderwijsaanbod van reguliere en niche-opleidingen, kennisklimaat, studentenhuysvesting, leefklimaat en door innovatieve, duurzame vervoersmogelijkheden aantrekkelijk voor Zeeuwse jongeren én jongeren van elders om te studeren, leven en werken. De ontgroening neemt hierdoor af en de samenleving wordt meer inclusief. Daarbij is de aanwezigheid van een goede onderwijs-onderzoeksinfrastructuur een van de medebepalende vestigingsfactoren voor nieuwe bedrijven

4. Denk aan de toekomst en aan de rest van de wereld.

- De doelstelling draagt bij aan de volgende SDG's: kwaliteitsonderwijs door het maken van een kwaliteitsslag in het gehele Zeeuwse onderwijs, innovatie en infrastructuur door inzet van de triple helix en living labs, ongelijkheid verminderen door onderwijs zo aan te bieden dat inclusiviteit

wordt bereikt en duurzame steden en gemeenschappen wanneer de realisatie van een campus duurzaam gebeurt.

- Een duurzame onderwijs- en onderzoeksinfrastructuur levert een belangrijke bijdrage aan een aantrekkelijk vestigingsklimaat voor jongeren en voor bedrijven uit Zeeland en van elders en levert daarbij een bijdrage aan een innovatieve Zeeuwse economie en belangrijke maatschappelijke vraagstukken.

5. Voorzieningen en evenementen

Doelstelling 2030

Bereikbaarheid en beschikbaarheid van (basis)voorzieningen en evenementen voor elke Zeeuw en toerist is gegarandeerd.

Het gaat erom dat iedereen, ongeacht leeftijd, opleidingsniveau, afkomst of vitaliteit, toegang heeft tot alle benodigde voorzieningen. Zeeland beschikt over een aantal bijzondere en zich onderscheidende kleinschalige top- en kwaliteitsvoorzieningen op het gebied van onderwijs, zorg en cultuur, die de regio extra aantrekkelijk maken om te blijven of zich van elders hier te vestigen. Voor specifieke voorzieningen die in Zeeland niet beschikbaar zijn, wordt samengewerkt met de grote steden in de omgeving. De bereikbaarheid van deze steden is optimaal gegarandeerd. Zeeland trekt meer toeristen dan ooit, die bijdragen aan het draagvlak voor voorzieningen.

In 2030 worden de aanvullende voorzieningen zoveel mogelijk op knooppunten geconcentreerd, die optimaal bereikbaar zijn gemaakt voor alle Zeeuwen. Veel heel kleine kernen zullen ook voor hun basisvoorzieningen hierop aangewezen zijn. Door 'slimme mobiliteit' is bereikbaarheid in 2030 vrijwel geen vraagstuk meer.

De evenementen in Zeeland worden afgestemd op de mogelijkheden van een gebied en passen bij omgeving en identiteit van Zeeland, zoals ook verwoord in Zeeland LandinZee. Het belang van het onderscheidende karakter van het evenement neemt toe naarmate omvang en uitstraling groter is. De evenementen vinden goed gespreid plaats, in tijd en in plaats, om de druk op de omgeving, omwonenden en zorg- en veiligheidsdiensten beter te verdelen. Bewoners zijn trots op de evenementen, voelen alsof deze ook een beetje 'van hen' zijn, bezoeken ze graag en nemen hun vrienden mee, ook van buiten provincie. De toerist boekt niet alleen om te ontspannen aan de kust, maar om die combinatie van rust en beleving. Organisatoren voelen zich erkend en ondersteund. Evenementen worden klimaatneutraal georganiseerd.

Subdoel 1: Iedereen, ongeacht leeftijd, opleidingsniveau, afkomst of vitaliteit, heeft toegang tot alle voorzieningen.

Subdoel 2: Zeeland beschikt over een aantal bijzondere en zich onderscheidende kleinschalige top- en kwaliteitsvoorzieningen op het gebied van onderwijs, zorg en cultuur, die de regio extra aantrekkelijk maken om te blijven of zich van elders hier te vestigen.

Subdoel 3: Evenementen zijn het duurzame uithangbord van de ultieme Zeeuwse beleving.

Indicator(en):

- *Gemiddelde afstand in Zeeland tot kinderdagverblijf / basisschool / grote supermarkt (0,6 / 0,7 / 0,9 km in 2019 volgens statline.cbs.nl)*
- *Aantal bezoekers van evenementen in Zeeland (bron: PM)*

Huidige situatie

Wat zijn voorzieningen?

In dit kader verstaan we onder voorzieningen het volgende: voorzieningen behoren tot de maatschappelijke infrastructuur. Het zijn de collectief georganiseerde voorwaarden die individuen en groepen mensen in staat stellen deel te nemen aan de samenleving en zich daarin te kunnen ontplooiën. Voorzieningen kunnen de vorm hebben van stenen gebouwen, diensten (door organisaties, bedrijven of overheden) en netwerken tussen mensen (digitaal en fysiek). Voorzieningen zijn – als het goed is – een antwoord op behoeften van mensen. Niet alleen voor de bewoners van een gebied, maar niet in de laatste plaats ook voor de toeristen die hier tijdelijk verblijven.

Voorzieningen zijn er in veel soorten en maten, maar grofweg kan een onderscheid worden gemaakt tussen **basisvoorzieningen**, **aanvullende voorzieningen** en **top- of kwaliteitsvoorzieningen**.

Onder basisvoorzieningen verstaan we essentiële zaken, zoals nutsvoorzieningen inclusief internet, levensmiddelen, detailhandel, eerstelijns gezondheidszorg, hulpdiensten en basisonderwijs, maar ook bijvoorbeeld een basisbibliotheek of bibliobus. De basisvoorzieningen kunnen veelal lokaal worden ingevuld en moeten voor iedereen beschikbaar en toegankelijk zijn. De gezamenlijke overheden en het kleinbedrijf spelen hierin een centrale rol. Basisvoorzieningen bevinden zich vaak in de nabijheid, bedienen in de regel een beperkt gebied en dragen direct bij aan de lokale leefbaarheid.

Aanvullende voorzieningen vragen een groter verzorgingsgebied, qua inwoners of qua oppervlakte en hebben dan ook een bovenlokale, regionale functie. Zij dragen bij aan een aantrekkelijke woonomgeving voor een groter gebied en zijn vooral van invloed op de keuze van mensen en bedrijven om zich ergens te (blijven) vestigen. Deze vormen de meerwaarde ten opzichte van andere locaties en zullen niet in iedere kern aanwezig zijn. Het gaat bijvoorbeeld om zwembaden, winkelcentra, meubelboulevards, tweedelijns gezondheidszorg, middelbaar (beroeps)onderwijs, culturele instellingen en evenementen. Regionale afstemming over deze voorzieningen is nodig om vraag en aanbod goed aan te laten sluiten, overheidsinvesteringen effectief in te zetten en ongewenste ruimtelijke en leefbaarheidseffecten te voorkomen. En niet in de laatste plaats om kwaliteit van goede voorzieningen te bereiken.

Bij de echte **top- en of kwaliteitsvoorzieningen** gaat het over voorzieningen die van bovenregionaal of (sub)nationaal belang zijn en effecten hebben die over gemeente en/of regiogrenzen heen gaan, zoals ziekenhuizen met specialisaties, top toeristische en culturele voorzieningen (musea en tentoonstellingsruimten, toeristische dagattracties, schouwburgen, theaters, bioscopen en festivals), hoger- en wetenschappelijk onderwijs met onderscheidende studierichtingen. De kwaliteit van deze topvoorzieningen is belangrijker dan de afstand of tijd die men moet afleggen om er te kunnen komen. Concreet als voorbeeld (niet uitputtend en discutabel) kunnen worden genoemd als 'top- of kwaliteitsvoorzieningen' in de Zeeuwse context: Neeltje Jans, Zeeuws Museum, Industrieel Museum, Watersnoodmuseum, Bevrijdingsmuseum, De Mythe, CineCity, het Scheldetheater, Zeeuwse Bibliotheek, UCR, HZ en grote evenementen zoals Concert at Sea, Kustmarathon Zeeland, Ride for the Roses, Nazomerfestival, Vleeshal, et cetera.

Zeeland heeft sinds jaren te maken met opschaling van organisaties op het gebied van zorg, onderwijs en dienstverlening. Veelal heeft dit te maken van het verdwijnen van de noodzakelijke massa om een bepaald aanbod nog exploitabel te houden. Bij de culturele voorzieningen is er minder sprake van opschaling, maar neemt ook hier de druk toe en lijkt een beweging naar verdere samenwerking en op termijn opschaling onafwendbaar.

Onderwijs

In het Zeeuwse onderwijs heeft de ingezette ontgroening van de bevolking de afgelopen jaren in het basisonderwijs geleid tot sluiting van veel scholen. Inmiddels is de afname zichtbaar in het voortgezet onderwijs.

Voor basisscholen is de grootste krimp voorbij, maar zet nog een aantal jaren door tot circa 2028. Op gemeentelijk niveau is er nadruk op schaalvergroting (kwaliteit onderwijs) en integrale huisvesting (IKC's). In heel Zeeland is het vinden van genoeg leerkrachten een grote uitdaging. Dit geldt ook voor docenten in het voortgezet onderwijs. In Zeeuws-Vlaanderen ondervindt men last van 'concurrentie van Belgische scholen'. Dit begint vanaf de kinderopvang. In het voortgezet onderwijs zet de leerlingendaling de komende jaren nog door. Gemiddeld wordt 13% daling van leerlingaantallen richting 2030 verwacht, met uitschieters richting 20% in Zeeuws-Vlaanderen, waar naast sterke krimp ook leerlingen 'weglekken' naar België en op Schouwen-Duiveland. Dit heeft landelijke aandacht (commissie Dijkgraaf) en het Rijk gaat hiervoor (tijdelijk) extra budget vrij maken. In verbandingen tussen onderwijs- en culturele voorzieningen liggen kansen om een kwaliteitsimpuls te bereiken die weglek over de grens kan beperken omdat via een verlengde schooldag wordt geïnvesteerd in een rijk opleidingsklimaat. De bereikbaarheid van schoollocaties in het algemeen, en van MBO-scholen in het bijzonder, is van invloed op de schoolkeuze van scholieren. De ontwikkeling naar meer digitaal onderwijs kan dit in de toekomst veranderen.

Zorg

Ook voor goede ziekenhuiszorg is het hebben van medische specialisaties steeds meer afhankelijk van grotere aantallen patiënten. Gelet op de relatief geringe Zeeuwse bevolking kan niet langer in alle specialisaties worden voorzien en blijft samenwerking binnen Zeeland en met andere ziekenhuisorganisaties buiten de regio noodzakelijk.

Toerisme in relatie tot voorzieningen

Toerisme draagt in sommige streken van onze provincie in belangrijke mate bij aan de leefbaarheid en instandhouding van voorzieningen, zelfs in de kleine kernen. Winkels, openbaar vervoer en publieke voorzieningen zijn er mede dankzij het draagvlak van het toerisme. Daar waar de toeristen niet komen, is bijvoorbeeld de supermarkt een voorziening die onder druk staat en daardoor mogelijk zal verdwijnen. Deze voorziening is dan enkel afhankelijk van de 'eigen' bewoners van een kern, die in

veel gevallen de mogelijkheid hebben (en er ook voor kiezen) met de auto de boodschappen elders te halen. Het zijn de oudere, minder mobiele bewoners, die bij het verdwijnen van de supermarkt in een kern of dorp in de problemen kunnen raken. Niet alleen verliezen ze de plek waar ze hun dagelijkse boodschappen halen, maar tegelijkertijd ook een plaats waar ze elkaar regelmatig ontmoeten. De supermarkt kan gezien worden als het symbool van het 'zelfvoorzienende dorp'. Het verdwijnen van deze voorziening (meestal als gevolg van schaalvergroting) wordt dan ook ervaren als een verdere aantasting van de leefbaarheid. Het verdwijnen van voorzieningen is daarmee niet alleen een 'logistiek vraagstuk', dat (deels) door de inzet van meer mobiliteit en internet voor kwetsbare bewoners kan worden ondervangen, maar kent vooral ook een sociale component.

Voorzieningen en vestigingsklimaat

De aanwezigheid van een bereikbaar en toegankelijk winkelbestand en zeker ook (basis)voorzieningen op gebied van onderwijs, zorg en cultuur dragen bij aan de leefbaarheid van een gebied voor mensen die daar wonen. Ook zorgt de aanwezigheid van voorzieningen ervoor dat de provincie aantrekkelijk is en blijft voor jongeren en nieuwe (jonge) gezinnen die zich hier van buiten de provincie willen vestigen. Onderscheidende (top)voorzieningen kunnen hierin een rol spelen. Gelet op het aanwezige en dreigende tekort aan arbeidskrachten in Zeeland is dit geen onbelangrijk aspect, in het kader van het economisch vestigingsklimaat. Van de jongeren geeft 90% aan in de stad te willen wonen. Dit is van belang in relatie tot het aanbod aan stedelijke voorzieningen. De leegstand van winkelpanden in Zeeland neemt toe (bron: Compendium voor de Leefomgeving, indicator Leegstand van winkels). Dit is onder andere een gevolg van afname van de verkoop via fysieke winkels. Leegstand in de hoofdwinkelstraten en dorpskernen moet zoveel mogelijk worden voorkomen, omdat dit een groot effect heeft op de aantrekkelijkheid van het hele gebied. In de bouwsteen Woningvoorraad is een actie opgenomen om leegstaande panden waar dat passend is, om te bouwen naar woonvormen waar behoefte aan is. Detailhandel in de kern van steden en dorpen draagt het meeste bij aan leefbaarheid. Detailhandel buiten de kern kan alleen als de winkels te groot zijn voor het reguliere winkelgebied of de producten te risicovol of volumineus (bijv. meubels) zijn.

Bereikbaarheid van voorzieningen

De bereikbaarheid van wonen, werk en recreatie in Zeeland is over het algemeen goed. Het gros van de mensen kan zich zelfstandig verplaatsen over een multimodaal netwerk met een betrouwbare reistijd. Verplaatsingen vinden veelal plaats met de auto. Het hoge autobezit geeft goede mogelijkheden tot zelfstandige mobiliteit. De primaire infrastructuur is bij incidenten kwetsbaar. Op het moment dat er iets op de A58 gebeurt staat alle verkeer van en naar Zeeland vast. Ook bij zomerdrukke ontstaat reistijdverlies. Het wordt drukker op de weg. Met name in de zomerperiode zal de intensiteit gaan toenemen. Naar verwachting zit de (met name de hoofd-)infrastructuur rond 2030 tegen haar capaciteitsgrenzen aan. Over het algemeen zijn door fysieke barrières de reisafstanden vrij groot. Centralisering van voorzieningen zorgt ervoor dat reisafstanden toenemen en de reisduur daarmee ook. Het kopen op afstand (internet) versterkt deze trend.

De groepen die wel belemmeringen ervaren in bereikbaarheid van voorzieningen zijn scholieren/studenten, mensen met een beperking en ouderen. Deze groepen zijn minder zelfstandig mobiel en daarom meer afhankelijk van fiets of openbaar- en doelgroepenvervoer. Door centralisering zijn niet alle voorzieningen aan te fietsen, maar daar staat tegenover dat met de elektrische fiets de acceptabele fietsafstand kan verdubbelen. Het busvervoer in Zeeland kent een teruglopend aantal gebruikers en de kosten voor het systeem nemen toe. Voor doelgroepenvervoer geldt dat het gebruik toeneemt, wat voor gemeenten leidt tot kostenstijging.

Evenementen

De afgelopen 25 jaar waren er grote ontwikkelingen in de evenementensector in Nederland: groei in aantal, omvang, aandacht die ze genereren, professionaliteit. Evenementen en festivals spelen in op de behoefte aan unieke belevingen, tijdelijke beschikbaarheid, meedoen. Ook in Zeeland zien we dat. Veel evenementen zijn ontstaan in de afgelopen 25 jaar. Vooral het laatste decennium zien we ook in Zeeland een sterke groei in omvang, deelname, en (media)aandacht. Die groei in omvang brengt eenzelfde soort zorgen mee als de groei van het toerisme, namelijk uitdagingen op het gebied van infrastructuur. De doorgangswegen en bruggen tussen de eilanden raken regelmatig overvol en leveren problemen op voor bewoners, bezoekers en zorg- en veiligheidsdiensten. Het aantal evenementen in Zeeland bedroeg in 2019 duizenden op jaarbasis, uiteenlopend van grotere meerdaagse festivals en sportevenementen tot een kleedjesmarkt. De omvang en impact verschilt en de evenementen zijn niet gelijkmatig verdeeld in tijd noch over het gebied. Het overgrote deel van

deze evenementen drijft op vrijwilligers, dat geldt overigens ook voor grote delen van de culturele sector. Het vrijwilligersbestand vergrijsst en het aantrekken van nieuwe aanwas blijkt lastig. Voor sommige evenementen kan het organiseren daardoor onwerkbaar worden.

Acties om doelen te realiseren

Subdoel 1: Iedereen, ongeacht leeftijd, opleidingsniveau, afkomst of vitaliteit, heeft toegang tot alle voorzieningen.

Actie 1.1a - De basisvoorzieningen moeten voor iedereen beschikbaar en bereikbaar zijn en worden daarom zoveel mogelijk lokaal ingevuld.

Zorgen voor essentiële zaken, zoals nutsvoorzieningen inclusief internet, levensmiddelen, detailhandel, eerstelijns gezondheidszorg, hulpdiensten en basisonderwijs, maar ook bijvoorbeeld een basisbibliotheek of bibliobus. De basisvoorzieningen kunnen veelal lokaal worden ingevuld en moeten voor iedereen beschikbaar en bereikbaar zijn.

Rolverdeling:

- Euregio Scheldemond faciliteert grensoverschrijdende afstemming van voorzieningen en ondersteunt initiatieven via Interregsubsidies.
- Het Rijk stelt landelijke kaders vast over toegang tot basisvoorzieningen en draagt financieel bij. De provincie stelt ruimtelijke kaders vast voor vestiging en behoud van voorzieningen in kernen, verzorgt openbaar vervoer en subsidieert een aantal openbare voorzieningen.
- De gemeenten maken gemeentelijk beleid en stellen kaders vast, adviseren publieke instellingen en ondernemers, richten openbare ruimte in, communiceren over beschikbaarheid van voorzieningen, vergunnen, verlenen subsidie aan voorzieningen en bieden zelf basisvoorzieningen en bijzonder vervoer aan.
- Inwoners en toeristen maken gebruik van voorzieningen en betalen daar voor. Ondernemers leveren commerciële voorzieningen aan inwoners en toeristen, maken gebruik van en dragen financieel bij aan voorzieningen.
- Woningcorporaties investeren in voorzieningen als onderdeel van woonprojecten. Zorginstellingen bieden lokaal kleinschalige en goed toegankelijke voorzieningen aan voor cliënten en omwonenden.
- Culturele organisaties brengen een breed en gevarieerd aanbod aan cultuuruitingen. Onderwijsinstellingen zorgen voor een divers aanbod aan basisonderwijs.
- Terreinbeheerders zorgen voor optimale toegankelijkheid van natuurgebieden voor bewoners en toeristen.

Actie 1.1b - Inwoners van kleine kernen waar de basisvoorzieningen niet beschikbaar zijn, kunnen deze voorzieningen bereiken door slimme mobiliteit en/of digitale ontsluiting.

Dit valt samen met subdoel 2: Ontwikkelen en invoeren van een robuust en flexibel mobiliteitssysteem, slim en toegankelijk vervoer in het hoofdstuk Mobiliteit.

Actie 1.2 - Aanvullende voorzieningen zoveel mogelijk op knooppunten geconcentreerd, die optimaal bereikbaar zijn gemaakt voor alle Zeeuwen.

Aanvullende voorzieningen bieden een meerwaarde op basisvoorzieningen. Ze zijn niet in iedere kern aanwezig. Het gaat bijvoorbeeld om zwembaden, winkelcentra, tweedelijns gezondheidszorg, middelbaar onderwijs, culturele instellingen en evenementen.

Rolverdeling:

- Euregio Scheldemond faciliteert grensoverschrijdende afstemming voorzieningen en ondersteunt initiatieven via Interreg subsidie.
- Het Rijk zorgt voor bereikbaarheid via rijkswegen, stelt landelijke kaders vast over toegang tot voorzieningen en draagt financieel bij.
- De provincie stelt ruimtelijke kaders vast voor concentratie van voorzieningen (inclusief grootschalige en perifere detailhandel) op geschikte locaties, stemt openbaar vervoer af op de locaties en subsidieert een aantal regionale voorzieningen en evenementen.
- Het waterschap zorgt voor bereikbaarheid van voorzieningen via waterschapswegen.
- De gemeenten maken regionaal en gemeentelijk beleid en stellen kaders op, adviseren publieke instellingen en ondernemers, vergunnen, verlenen subsidie aan voorzieningen, verzorgen het gemeentelijk wegennet en bieden zelf voorzieningen en bijzonder vervoer aan.

- Ondernemers leveren commerciële voorzieningen aan inwoners en toeristen, maken gebruik van en dragen financieel bij aan voorzieningen.
- Zorginstellingen bieden goed toegankelijke centrale zorgvoorzieningen aan voor inwoners en toeristen.
- Onderwijsinstellingen zorgen voor een divers aanbod aan voorzieningen voor middelbaar onderwijs.

Actie 1.3 - De toegang tot kwalitatief hoogwaardige topvoorzieningen binnen en buiten Zeeland verzekeren.

Bij de echte top- en of kwaliteitsvoorzieningen gaat het over voorzieningen die van bovenregionaal of (sub)nationaal belang zijn en effecten hebben die over gemeente en/of regiogrenzen heen gaan, zoals ziekenhuizen met specialisaties, top toeristische en culturele voorzieningen (musea, toeristische dagattracties, schouwburgen, theaters, bioscopen en festivals), hoger- en wetenschappelijk onderwijs met onderscheidende studierichtingen.

Rolverdeling:

- Euregio Scheldemond faciliteert grensoverschrijdende afstemming voorzieningen en ondersteunt initiatieven via Interreg subsidie.
- Het Rijk zorgt voor bereikbaarheid via spoor- en rijkswegen, stelt landelijke kaders vast en draagt financieel bij aan specifieke topvoorzieningen.
- De provincie stelt ruimtelijke kaders vast voor vestiging van voorzieningen op centrale locaties, stemt openbaar vervoer af op de locaties en subsidieert een aantal topvoorzieningen en onderscheidende evenementen.
- Het waterschap zorgt voor bereikbaarheid van voorzieningen via waterschapswegen. De gemeenten maken regionaal en gemeentelijk beleid en stellen kaders op, adviseren publieke instellingen en ondernemers, vergunnen, verlenen subsidie aan voorzieningen, verzorgen het gemeentelijk wegennet en dragen financieel bij aan topvoorzieningen.
- Ondernemers ontwikkelen en exploiteren commerciële topvoorzieningen.
- Zorginstellingen bieden goed toegankelijke specialistische zorg aan in samenwerking met (universitaire) ziekenhuizen buiten Zeeland.
- Onderwijsinstellingen zorgen voor een breed aanbod aan hoger onderwijs met specialisaties op de thema's voedsel, water en energie.

Actie 1.4 - Door 'slimme mobiliteit' de bereikbaarheid van voorzieningen verbeteren.

Zie actie 2.2 bij 'Mobiliteit'

Subdoel 2: Zeeland beschikt over een aantal bijzondere en zich onderscheidende kleinschalige top- en kwaliteitsvoorzieningen op het gebied van onderwijs, zorg en cultuur, die de regio extra aantrekkelijk maken om te blijven of zich van elders te hier vestigen.

Actie 2.1 - Behoud en ontwikkeling onderscheidende top- en kwaliteitsvoorzieningen.

Om de aantrekkelijkheid van Zeeland te vergroten is behoud, verbetering en uitbreiding van onderscheidende voorzieningen noodzakelijk.

Rolverdeling:

- Euregio Scheldemond ondersteunt de ontwikkeling van onderscheidende voorzieningen met grensoverschrijdende effecten.
- Het Rijk draagt via het compensatiepakket Marinierskazerne financieel bij aan topvoorzieningen op het gebied van veiligheid, onderwijs, onderzoek, bereikbaarheid en energie. Daarnaast investeert het Rijk ook in kwalitatieve hoogwaardig cultureel aanbod in Zeeland.
- De provincie en gemeenten ondersteunen realisatie van topvoorzieningen en onderscheidende evenementen met menskracht, lobby en financiële middelen.
- Ondernemers ontwikkelen en exploiteren commerciële topvoorzieningen.
- Zorginstellingen bieden goed toegankelijke specialistische zorg aan in samenwerking met (universitaire) ziekenhuizen buiten Zeeland.

- Onderwijsinstellingen zorgen voor een breed aanbod aan hoger onderwijs met specialisaties op de thema's voedsel, water en energie.

Subdoel 3: Evenementen zijn het duurzame uithangbord van de ultieme Zeeuwse beleving.

Actie 3.1 - Realiseren van een Zeeland brede coördinatie van evenementen.

Samenwerking en coördinatie is noodzakelijk om de ambities voor evenementen te halen. Daar is een betere coördinatie voor nodig. Afhankelijk van omvang en impact van het evenement gaat de coördinatie van gemeentelijk naar regionaal naar Zeeuwsbreed. Binnen deze gewenste coördinatie worden evenementen op elkaar en op de belasting voor een gebied, kern, toegangswegen, vrijwilligers en hulpdiensten afgestemd.

Rolverdeling:

- Organisatoren van evenementen melden hun programmering bij het coördinatiepunt en vragen vergunning aan.
- Provincie, gemeenten en veiligheidsregio stemmen de planning van evenementen centraal af.

Actie 3.2 - Zorgen voor voldoende vrijwilligers om evenementen te organiseren.

Investeren in ondersteuning bij werven en inzet van vrijwilligers is noodzakelijk zodat een organisatie voldoende handen en voeten heeft om een evenement op het Zeeuwse kwaliteitsniveau te organiseren.

Rolverdeling:

- Gemeenten ondersteunen evenementen bij de werving van vrijwilligers
- Evenementen verzorgen de werving van vrijwilligers en delen kennis over de aanpak

Actie 3.3 - Breder benutten van evenementen voor andere opgaven.

Met een gezamenlijke aanpak kunnen evenementen voor andere opgaven worden benut zoals het werven van arbeidskrachten, stedelijke aantrekkelijkheid/vestigingsklimaat, en toeristische promotie. Evenementen zorgen voor een directe aanleiding/actie voor mensen om Zeeland te bezoeken en koppelen een positieve beleving aan de regio.

Rolverdeling:

- Organisatoren benaderen ondernemers voor verbreding van de commerciële samenwerking.
- Provincie en gemeenten stemmen met organisatoren af over koppeling met bredere maatschappelijke doelen en leveren een financiële tegenprestatie via subsidieverlening.

Actie 3.4 - Evenementen meer laten bijdragen aan klimaat en energie

Om evenementen in het teken te laten staan van klimaat en duurzaamheid is aansluiting gevonden bij partners die zich bezighouden met energietransitie en klimaatadaptatie, met name voor kennis en expertise. Evenementen zijn steeds meer op zoek om de impact op klimaat en omgeving te verminderen. Men ondervindt wel drempels als het gaat om kennis over de mogelijkheden en ontwikkelingen en de kosten die er soms mee gemoeid zijn.

Rolverdeling:

- Gemeenten stemmen met organisatoren af over mogelijkheden voor verduurzaming van evenementen.

Kansen en risico's bij de uitvoering

1. Doe meer met minder grond.

- Bundeling van verschillende voorzieningen op één locatie maakt deze aantrekkelijker, beter bereikbaar per collectief vervoer, eenvoudiger te exploiteren en het bespaart ruimte.
- Digitalisering van voorzieningen vermindert de behoefte aan fysieke uitbreidingsruimte.
- Locaties en terreinen die tijdelijk geen invulling hebben, kunnen geschikt zijn voor evenementen.

2. Werk samen en deel kosten en baten.

- Investerings in voorzieningen vallen samen met noodzakelijke aanpassingen voor klimaatadaptatie en energietransitie. Combinatie is nodig en kan zorgen voor lagere exploitatiekosten.
 - Openbaar toegankelijk groen is een waardevolle voorziening in stedelijk gebied en draagt bij aan klimaatdoelen, woningwaarde, biodiversiteit en gezondheid.
 - Benutting van evenementen is een onderdeel van marketing en promotie van Zeeland en kan een deel van de organisatiekosten dragen.
3. Maak gebruik van de Zeeuwse kernkwaliteiten.
- Topvoorzieningen worden onderscheidend en aantrekkelijk als ze optimaal aansluiten op de Zeeuwse kernkwaliteiten.
 - Binnen Zeeland zijn kernkwaliteiten niet gelijk verdeeld, daarom is het ook logisch dat er verschillen zijn in soort en schaal van voorzieningen.
 - Evenementen zijn zeer geschikt om bijzondere Zeeuwse kwaliteiten in de schijnwerpers te zetten.
4. Denk aan de toekomst en aan de rest van de wereld.
- De bereikbaarheid en toegankelijkheid van voorzieningen moet ook rekening houden met de mogelijkheden van toekomstige inwoners en toeristen.
 - Voortgaande digitalisering en andere technologische innovaties zal de fysieke versie van een aantal voorzieningen overbodig en/of onbetaalbaar maken. Voor mensen die afhankelijk zijn van deze voorzieningen, moet de toegang tot de voorziening worden verzekerd.

6. Woningvoorraad

Doelstelling 2030

Een toekomstbestendige en CO2-neutrale woningvoorraad die in kwaliteit en kwantiteit aansluit op de vraag.

Door de geringe uitbreidingsbehoefte van de Zeeuwse woningvoorraad moet de focus van het woonbeleid meer en meer op de bestaande voorraad komen te liggen. De toekomstige woningvoorraad is namelijk voor het overgrote deel al gebouwd.

Subdoel 1: Toekomstbestendig maken van de bestaande woningvoorraad; CO2-neutraal en levensloopbestendig.

De grootste opgave ligt in de versterking van de bestaande woningvoorraad. Hoe maken we de bestaande woningvoorraad toekomstbestendig? Het gaat daarbij om de verduurzaming en het levensloopgeschikt maken van de woningvoorraad en daarmee samenhangend, het op peil houden van de leefbaarheid in wijken en dorpen. In delen van Zeeland gaat het daarnaast om het onttrekken van woningen die niet toekomstbestendig (te maken) zijn, vaak om ruimte te maken voor passende nieuwbouw. Voor het CO2-neutraal maken staat in de Zeeuwse Regionale energiestrategie als doel voor 2030 een verlaging van 34% van het energieverbruik van particuliere woningen t.o.v. 2017. Voor corporatiewoningen is regionaal geen tussentijds doel afgesproken. Landelijk hebben de corporaties als doelstelling dat al hun huurwoningen CO2-neutraal zijn in 2050. Het eerste ijkpunt op weg daarheen is 2021: dan hebben corporatiewoningen gemiddeld energielabel B. Waar mogelijk wordt circulair gewerkt bij aanpassingen.

Subdoel 2: Nieuwbouw passend bij de huidige en toekomstige behoefte en minimaal 50% circulair: focus op kwaliteit in woningtypen en locaties.

Bij nieuwbouw gaat het veel meer om kwaliteit en minder dan vroeger om kwantiteit. Het gaat om het toevoegen van de juiste woningen aan de voorraad op de juiste plekken, complementair aan de bestaande voorraad. Zo draagt nieuwbouw maximaal bij aan een toekomstige woningvoorraad die in kwaliteit en kwantiteit aansluit bij de vraag.

Subdoel 3: Inspelen op de behoefte aan specifieke segmenten op woningmarkt

Naast de behoefte aan 'reguliere woningen' wordt een behoefte gesignaleerd aan specifieke type woningen zoals flexwonen, huisvesting van internationale werknemers en passende woonvormen voor oudere huishoudens, al dan niet met zorgindicatie. Voor ouderen gaat het bijvoorbeeld om geclusterde woonvormen voor gelijkgestemden en woonvormen op het grensvlak van zelfstandig en intramuraal wonen. De behoefte aan specifieke segmenten op de woningmarkt kan worden gestimuleerd via hergebruik van bestaand vastgoed.

Indicatoren:

- Ontleend aan het Kwalitatief Woononderzoek Zeeland, uit 2019 (verder aangeduid als KWOZ 2019) en klimaatmonitor.nl
- Percentage woningen dat CO2-neutraal is
- Gemiddeld energieverbruik, geldige energielabels (2019: 67% groen (A, B of C), 33% D of lager volgens klimaatmonitor.nl).
- Het aantal gerenoveerde, gesloopte en nieuwe woningen
- Percentage aanpasbare woningen (www.zorgopdekaart.nl)
- Ontwikkeling percentage leegstand
- Ontwikkeling percentage 'overig gebruik' (niemand ingeschreven, wel in gebruik, bijvoorbeeld deeltijdwonen)
- Aantal woningen per soort en type afgezet tegen doelgroepontwikkeling (zie grafiek uit 2019 onder 'Huidige situatie')
- Door kennisontwikkeling zoals genoemd in subdoel 2 kunnen mogelijk aanvullende indicatoren benoemd worden.

Huidige situatie

Kwalitatieve match

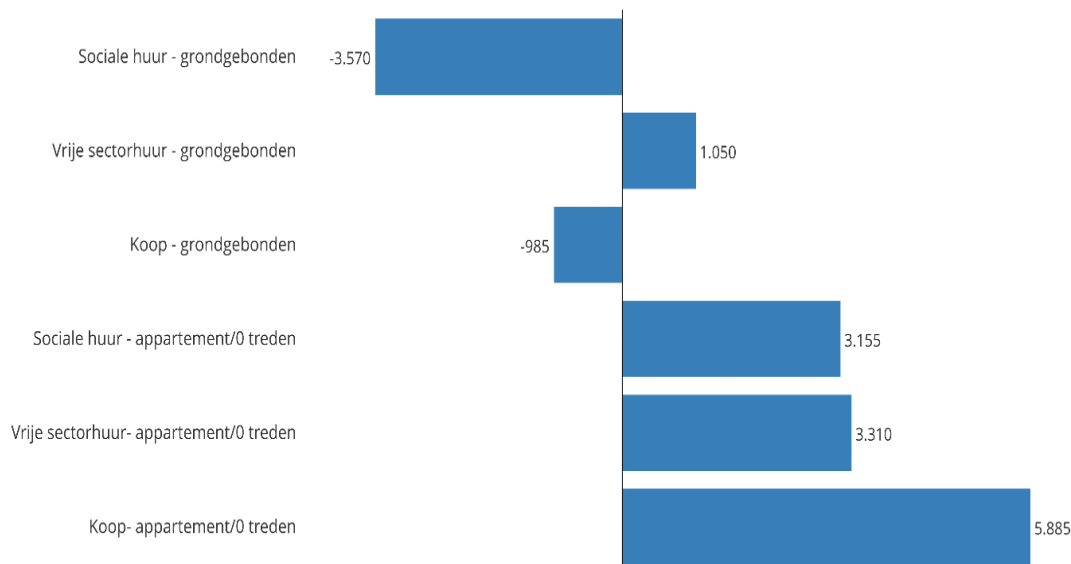
Uit het Kwalitatief Woononderzoek Zeeland (KWOZ, Stec Groep, 2019) volgt een aantal belangrijke conclusies over de woonopgaven in Zeeland: Huishoudensgroei op korte termijn met balans en krimp

op middellange termijn, parallel zien we grote verschillen tussen en binnen regio's. Tot 2040 komen er in totaal nog circa 11.550 huishoudens bij in Zeeland. De huishoudensgroei zit primair in de 65- en 80-plushuishoudens. Alleen op Tholen en de Bevelanden groeit de groep gezinnen –traditioneel de grote drijver van groei – de komende jaren nog.

Er ontstaat een overschot in het reguliere grondgebonden segment en juist een sterke behoefte aan nultredenwoningen. Voor ouderen is het soort huizen waar men woont vaak niet meer passend, maar doorstromen naar een passende woning wordt als erg lastig ervaren. Door de toename van met name alleenstaande 80+ huishoudens ontstaat een mismatch tussen de huidige woningvoorraad en de woningvoorraad die er op langere termijn zou moeten staan. De behoefte aan nultredenwoningen en beschutte woonzorgwoningen neemt fors toe. Bijna 20% van de voorraad is 'levensloopgeschikt', 60% van de woningen is geschikt te maken voor ouderen (bron: Kwalitatief Woononderzoek Zeeland 2019). In het kader van het Kwalitatief Woononderzoek Zeeland 2019 is de behoefte per type woning tot 2029 in beeld gebracht, zie de grafiek hieronder.

Behoefte per woningtype in Zeeland 2019-2029

Afgerond op vijftallen.



Gemaakt met Localfocus

Een deel van de oudere huishoudens wil - mits er passend aanbod is - doorstromen naar een nultredenwoning en de groep die interesse heeft in de vrijkomende reguliere grondgebonden woning wordt (in veel regio's) kleiner. Dit heeft gevolgen voor de bestaande voorraad. Een deel kan worden aangepast om beter aan te sluiten bij de toekomstige behoefte. Dit is echter niet overal mogelijk en wenselijk. Woningen waar op termijn naar verwachting overschotten van ontstaan (type, soort en prijsklasse) én die relatief minder courant zijn (lage energieprestatie, minder aantrekkelijke buurt, etc.), zijn het meest risicovol: de minst presterende woningen binnen deze voorraad hebben het hoogste risico op leegstand en achteruitgang. De woningmarktproblemen liggen dus voornamelijk in de bestaande voorraad. Daarbij geldt dat niets doen uiteindelijk meer geld kost dan het aanpakken van de bestaande voorraad.

Daarnaast worden bewoners kritischer over de gewenste woning en de daarbij horende woonomgeving. Hierdoor worden er steeds meer verschillende woningtypes op de markt gebracht in Nederland, zoals woonhoven voor gelijkgestemde ouderen ('knarrenhof'), tiny houses of kleine appartementen voor jongeren in een stedelijke omgeving. Er is ook vraag naar zogenaamde middenhuurwoningen in Zeeland. Dit type woning is nodig voor de doorstroming op de woningmarkt en voor het verbreden van de flexibele schil. Omdat de ontwikkeling van afwijkende woningtypen vaak risicovoller is voor investeerders, wordt het nog niet vaak toegepast in Zeeland, terwijl de vraag er wel is.

Uitbreiding

De vraag naar extra woningen neemt nog toe in steden en in goed bereikbare kernen met voorzieningen. Daarbuiten is de vraag naar woningen wisselend. Bundeling van voorzieningen in combinatie met een goede bereikbaarheid daarvan is een gezamenlijke uitdaging. In regioverband maken gemeenten afspraken waar en hoeveel woningen er worden toegevoegd in de regionale woningmarktafspraken. De behoefte van de meest recente Provinciale bevolkings- en huishoudenprognose is daarvoor de basis. Afspraken over soorten woningen en woonmilieus worden nog niet in elke regio gemaakt. Er zijn in de meeste regio's meer dan voldoende woningbouwplannen om de uitbreidingsbehoefte op te vangen. Veel plannen zijn echter in het verleden gemaakt toen er een andere vraag en andere verwachtingen waren. De situatie ziet er op dit moment anders uit, waardoor plannen soms niet van de grond komen. Deze plancapaciteit dreigt, de totstandkoming van actuele plannen die beter aansluiten op de behoefte, te blokkeren.

Bouwen binnen het bestaand stedelijk gebied en zorgvuldig ruimtegebruik is voor iedere stedelijke ontwikkeling het uitgangspunt. De Ladder voor duurzame verstedelijking wordt daarom ook toegepast bij woningbouwprojecten. Op die manier beschermen we het landschap, de agrarische functie van het buitengebied, natuurwaarden en andere kwaliteiten die maken dat het in Zeeland goed wonen is. Het mes snijdt aan twee kanten, want in het stedelijk gebied verliezen steeds meer vormen van vastgoed hun functie, zoals maatschappelijk vastgoed, scholen, winkels, kerken en kantoren. Voor de dynamiek van het stedelijk gebied is het cruciaal dat woningen toegevoegd kunnen worden in of in plaats van deze gebouwen. Daarnaast is inbreiding interessant in grotere steden. Het kan de kwaliteit van de openbare ruimte verbeteren (beschut, levendig, sociaal veilig) en voor een rendabeler grondexploitatie zorgen. Hierbij is wel aandacht nodig voor maatregelen voor klimaatadaptatie, zoals stedelijk groen en waterberging. Er bevinden zich dan immers meer mensen en veel functies op een gering bouwoppervlakte. In de groeiende stad kan inbreiding zorgen voor het sparen van groen en landschap, omdat de ruimte in de stad beter benut wordt en uitbreiding niet of minder noodzakelijk is.

Verduurzaming

De woningvoorraad staat aan de vooravond van een enorme verduurzamingsopgave. Bijna de helft (45%) van de woningen in Zeeland heeft label D of lager en 13% heeft label G. Het Zeeuws energieakkoord gaat uit van een energieneutrale particuliere woningvoorraad in 2045. Hierbij hoort ook de opgave 'Nederland van het gas af' en de transitievisies warmte die opgesteld moeten worden vanuit het concept Klimaatakkoord. Grootchalige (na)isolatie en energiebesparing bij woningen, maatschappelijk vastgoed en bedrijfsgebouwen zal verder geregeld worden o.a. via de RES Zeeland en de gemeentelijke warmteplannen op wijkniveau. Zie hiervoor ook het onderdeel Energietransitie en duurzame energie.

Ergieneutraal (duurzaam) (ver)bouwen is één, maar daarnaast dient de milieudruk omlaag gebracht te worden en mogen minder milieubelastende bouwmaterialen worden toegepast door circulair te bouwen. Hier speelt de toenemende schaarste van (grond)stoffen en materialen. 'Urban mining' is een ontwikkeling die daarop inspeelt door bij sloop materialen terug te winnen en grondstoffen uit afval te halen.

De eerste resultaten van circulaire projecten en samenwerkingen in de regio zijn al zichtbaar (o.a. circulair bouwen Emergis, onderzoeksproject Circulair Biobased Construction Industry, Kennis en Innovatienetwerk circulair bouwen).

Voorraadbeheer en sloop

Er worden jaarlijks nauwelijks particuliere woningen onttrokken aan de woningmarkt door sloop, functieverandering of samenvoeging. Doorgaan in dit tempo zou betekenen dat alle woningen nog zo'n 2000 jaar mee zouden moeten gaan. Elke extra woning zorgt uiteindelijk voor sloop van een woning elders. De rekening hiervan ligt (straks) bij de samenleving. Verevening van andere functies met extra woningbouw is daarom onwenselijk.

Bij woningcorporaties ligt het slooptempo hoger; corporatiewoningen worden gemiddeld na 100 jaar vervangen. Door overheidsmaatregelen hebben woningcorporaties echter minder te besteden aan de uitvoering van het strategisch voorraadbeheer. De nieuwbouw, sloop en renovatie van woonblokken gaathierdoor op een lager tempo. Door het uitpanden van woningen door woningcorporaties is mogelijk versnipperd bezit ontstaan waardoor herstructurering, transformatie of renovatie ingewikkelder is geworden. Het stimuleren van corporaties tot 'inpenden' (terugkopen van eerder verkocht bezit) kan helpen, bijvoorbeeld bij gebiedsgerichte aanpak.

Internationale werknemers en vergunninghouders

De groeiende economie en de afnemende beroepsbevolking zorgen voor een toename van internationale werknemers die hier tijdelijk komen wonen. Deze doelgroep is divers van aard en kent ook verschillende woonwensen, die niet altijd binnen de huidige woningvoorraad zijn te vervullen. De internationale werknemers die hier langer dan twee tot drie jaar blijven, stromen door naar reguliere woningen in onze dorpen en wijken. Voor kort en middellang verblijf bestaan in sommige regio's tekorten. Vooral de kwaliteit van de tijdelijke huisvesting laat te wensen over. Vaak moet men genoegen nemen met een te dure, brandgevaarlijke of illegale oplossing.

Een bijzondere doelgroep zijn de vergunninghouders. Gemeenten hebben een wettelijke taak voor het huisvesten van asielzoekers die een verblijfsvergunning hebben. De provincie houdt hier toezicht op.

Deeltijdwonen

Deeltijdwonen is het bezit van tweede woningen van mensen die hun hoofdverblijf elders hebben en speelt vooral aan de kustgebieden. Een deeltijdwoning heeft altijd betrekking op een reguliere woning met een woonbestemming, maar kan in deeltijd gebruikt worden. De woning is permanent beschikbaar voor gebruik door de eigenaar en wordt niet recreatief verhuurd aan derden. De behoefte aan deeltijdwoningen is moeilijker te voorspellen dan woningen bedoeld voor permanente bewoning. De vraag naar deeltijdwoningen is afhankelijker van de economische ontwikkelingen dan de vraag naar wonen, omdat deeltijdwonen geen primaire levensbehoefte is maar een 'luxeproduct'.

Deeltijdwoningen hebben wel een belangrijke link met de bestaande woningvoorraad, omdat door aan- of verkoop, de woningvoorraad wordt verkleind c.q. vergroot. Deeltijdwonen is een kans voor regio's waar door daling van het aantal huishoudens leegstand dreigt. Aan de andere kant vormt het een bedreiging voor de ervaren leefbaarheid van permanente bewoners en de betaalbaarheid van woningen. We willen de kansen die 'deeltijdwonen' biedt voor Zeeland graag benutten. De uitdaging is om de nadelen (leefbaarheid, betaalbaarheid) te beperken. Gemeenten kunnen een helder onderscheid maken in het gewenste gebruik via het bestemmingsplan (keuze tussen woon- of recreatiebestemming) en de gemeentelijke gebruiks- of huisvestingsverordening. Helderheid omtrent gebruiksmogelijkheden biedt de noodzakelijke duidelijkheid voor (toekomstige) eigenaren. Een adequate registratie en monitoring biedt bovendien de mogelijkheid om onttrekkingen aan de reguliere woningvoorraad voor deeltijdwonen ten goede te laten komen aan de 'ladderruimte' voor woningbouw. Bij het streven naar kwalitatief hoogwaardige, leefbare badplaatsen kan het toevoegen van woningen bestemd voor deeltijdwonen gewenst zijn. In de Omgevingsverordening wordt uiteengezet onder welke voorwaarden dit mogelijk wordt gemaakt.

Wonen in het landelijk gebied

Op het Zeeuwse platteland wordt de komende jaren een toename verwacht van het aantal agrarische ondernemers dat gaat stoppen door onder andere een gebrek aan opvolging. Dit leidt ertoe dat in het landelijk gebied veel agrarische bebouwing overbodig raakt en leeg komt te staan. Leegstand heeft nadelige gevolgen voor het aanzicht en gebruik van het landelijk gebied. De inschatting is dat de komende jaren een grote hoeveelheid vrijkomende agrarische bebouwing (VAB) ontstaat. Daarnaast is het belangrijk dat het landelijk gebied op bepaalde plaatsen versterkt wordt met bos en natuur in combinatie met landschapsversterking of -herstel (bijv. vanuit de structurele aanpak Stikstof). Om de kosten van het slopen van vrijkomende agrarische bebouwing en van natuurontwikkeling te dekken is in het verleden gekozen om op beperkte schaal woningbouw toe te staan in het landelijk gebied als kostendrager. Het toevoegen van woningen in het buitengebied (of: buiten bestaand stedelijk gebied) is daarom bij de volgende situaties mogelijk gemaakt:

- 'Rood-voor-rood': Het verbeteren, uitbreiden of verplaatsen van bestaande bebouwing, zoals bestaande burger- of bedrijfswoningen. Ook is het mogelijk om cultuurhistorisch waardevolle agrarische bebouwing te verbouwen tot een of meer wooneenheden om de instandhouding ervan te waarborgen. Met het maken van een selectie van cultuurhistorisch waardevolle boerderijen heeft de provincie focus aangebracht op een beperkt aantal boerderijen.
- 'Ruimte-voor-Ruimte': Hierbij wordt het mogelijk gemaakt om de sloop van VAB's te bekostigen met een bouwrecht voor een woning in het landelijk gebied per 500 m² te slopen schuur of 0,5 ha glastuinbouw. Hiermee wordt beoogd verrommeling van het landelijk gebied tegen te gaan.
- 'Rood-voor-groen': Het gaat hierbij om het mogelijk maken van woningbouw in het landelijk gebied in de vorm van landgoederen/buitenplaatsen. Een maximale omvang van bebouwing is

toegestaan mits er een landgoed wordt aangelegd met bepaalde landschapswaarden dat voor een groot deel openbaar toegankelijk is.

Bovenstaande regelingen zijn vastgelegd in de Omgevingsverordening. Er kunnen vraagtekens gezet worden bij de effectiviteit van deze regelingen om verrommeling van het landschap tegen te gaan, ook in relatie tot de neveneffecten op het landschap en de bestaande woningvoorraad. Het is daarom belangrijk de regelingen te evalueren en te heroverwegen. In Actie 4.B wordt hier verder op ingegaan.

Acties om doelen te realiseren

Subdoel 1: Toekomstbestendig maken van de bestaande woningvoorraad; CO2-neutraal en levensloopbestendig.

Actie 1.1 Stimuleren onderhoud, renovatie en sloop van koop- en huurwoningen

De huidige woningvoorraad van Zeeland staat er in 2050 voor het overgrote deel nog steeds. Onderhoud en renovatie van woningen is belangrijk om de woningvoorraad toekomstbestendig te maken en te houden. Er moet ingespeeld worden op de drie maatschappelijke opgaven: 'klimaat' (isoleren, fossielvrije energieopwekking), circulaire economie en 'demografische transitie' (levensloopbestendig, geschikt voor nieuwe doelgroepen, flexibeler woonvormen). Dit vraagt om bewustwording, begeleiding en stimulering van woningeigenaren, maar ook om een cultuuromslag in beleid en focus bij alle overheden.

Het is nodig om aan strategisch voorraadbeheer te doen, in nauwe samenwerking met woningcorporaties en marktpartijen. De focus moet liggen op de bestaande voorraad met oog voor nieuwe of afwijkende woonconcepten (patio, knarrenhofjes, wooncoöperaties), flexibel aanpasbare of verplaatsbare woningen. Lokale of particuliere initiatieven kunnen hierbij een aanjagende rol hebben. Om de verandering van de bevolkingssamenstelling en de energietransitie te accommoderen is in de particuliere sector een hoger sloop- en nieuwbouwtempo nodig, waarbij een koppeling tussen nieuwbouw en sloop wenselijk is. In het kader van het Nationaal Klimaatakkoord heeft elke corporatie een plan vastgesteld voor een CO2-neutraalwoningbezit in 2050. Circulair en biobased bouwen zorgt voor besparing van energie en grondstoffen door hergebruik van materialen. Ontwikkelingen in de inzichten over verduurzaming van woningen worden gevolgd en meegenomen in deze actie.

Rolverdeling:

- Provincie Zeeland, verantwoordelijk voor heldere kaders, kennis, behoefteramingen en monitoring: kaderstellend richting regio's en gemeenten, stimulerend, verbindend en kennismakelaar
- Zeeuwse regio's, verantwoordelijk voor regionale afstemming en opstellen regionale woningmarktafspraken: kaderstellend naar de individuele gemeenten, verbindend, kennisdelend, regisserend en signalerend
- Zeeuwse gemeenten, verantwoordelijk voor aanpak bestaande woningvoorraad, uitvoering regionale woningmarktafspraken/uitvoeringsagenda, opstellen transitievisies warmte: kaderstellend naar de inwoners en ondernemers, uitvoerend, participierend en signalerend
- Zeeuwse woningcorporaties, verantwoordelijk voor strategisch voorraadbeheer sociale woningvoorraad en zoveel mogelijk toepassen van herbruikbare en/of demontabele materialen: samenwerkend, uitvoerend en signalerend.
- Rijksoverheid: kaderstellend richting lagere overheden en vastgoedeigenaren, meedenkend en stimulerend
- Economische Impuls Zeeland: stimulerend (duurzaamheid en innovatie marktpartijen)
- Particuliere woningeigenaren: uitvoerend
- Kadaster, CBS, adviesbureaus : kennisdelend
- Marktpartijen (ontwikkelaars en aannemers): kennisdelend, bijv. over hergebruik van materialen (in ontwerp en uitvoering) en uitvoerend
- Kennis en Innovatienetwerk circulair bouwen: kennisdelend

Actie 1.2 Gebiedsgerichte aanpak

De generieke aanpak voor heel Zeeland van de bestaande woningvoorraad biedt een antwoord op veel problemen. Duidelijk is echter dat sommige gebieden extra aandacht nodig hebben om te kunnen

zorgen voor een toekomstbestendige woningvoorraad en goede leefomgeving. Het gaat hierbij om (delen van) binnensteden, wijken of dorpen waar een integrale gebiedsgerichte aanpak nodig is. Een gebiedsgerichte aanpak vraagt om de gebundelde inzet van instrumenten van verschillende partijen uit meerdere sectoren.

Rolverdeling:

- Zeeuwse gemeenten, verantwoordelijk voor aanpak bestaande woningvoorraad, uitvoering regionale woningmarktafspraken/uitvoeringsagenda: kaderstellend naar de inwoners en ondernemers , uitvoerend, participierend en signalerend
- Zeeuwse woningcorporaties, verantwoordelijk voor strategisch voorraadbeheer sociale woningvoorraad, mogelijk ook een rol in planvorming, voorbereiding en uitvoering bij particuliere woningen: samenwerkend, uitvoerend , signalerend en kennis leverend
- Provincie Zeeland: stimulerend, verbindend en kennismakelaar
- Marktpartijen (ontwikkelaars en aannemers): risiconemend en uitvoerend
- Rijksoverheid: meedenkend en stimulerend
- Economische Impuls Zeeland: stimulerend (duurzaamheid en innovatie marktpartijen)
- Particuliere woningeigenaren: meedenkend, uitvoerend en initiatiefnemend
- Veiligheidsregio en GGD Zeeland: meedenkend, participierend en uitvoerend

Subdoel 2: Nieuwbouw passend bij de huidige en toekomstige behoefte en minimaal 50% circulair: focus op kwaliteit in woningtypen en locaties.

Actie 2.1 Adaptief programmeren

Adaptief programmeren is nodig om te zorgen dat de nieuwbouw van woningen 100% raak is. Dit betekent nieuwbouw die zo goed mogelijk aansluit bij de gesignaleerde kwantitatieve en kwalitatieve langetermijnbehoefte en die niet alleen inspeelt op de korte termijnvraag. In veel regio's sluiten de huidige plannen nog niet optimaal aan bij de gesignaleerde behoefte en leidt een teveel aan woningen in plannen ertoe dat er niet of nauwelijks meer Ladderruimte is voor nieuwe, kwalitatief gewenste plannen. Dit is ongewenst.

Door de schaal van de Zeeuwse woningmarkten is programmering en afstemming op regioniveau onontbeerlijk. Door adaptief te programmeren wordt gezorgd dat plannen beter aansluiten bij de gesignaleerde behoefte en kwalitatief gewenste plannen niet worden geblokkeerd door de bestaande, verouderde plancapaciteit. Afhankelijk van de regio is het doel herprogrammeren en voorzienbaarheid creëren, plannen optimaliseren en flexibiliteit in de programmering inbouwen. Er is een duidelijke samenhang met acties 1.1 en 1.2; door (concrete plannen voor) woningonttrekkingen te realiseren wordt Ladderruimte gecreëerd. Zo kan het aanpakken van de bestaande voorraad ook bijdragen aan mogelijkheden voor een sterkere nieuwbouwprogrammering. Ontwikkelen van kennis van vraag en aanbod van de woningmarkt, juridische kennis en een goede monitoring zijn hierbij een randvoorwaarde. Deze kennis wordt in gezamenlijkheid ontwikkeld, zodat een gezamenlijke feitenbasis ontstaat.

Rolverdeling:

- Provincie Zeeland
 - Kennisverzamelen, maken en delen van woningmarktinformatie
 - Behoefteramingen voor kwantitatieve en kwalitatieve behoefte, samen met gemeenten en woningcorporaties.
 - Monitoring: Voortgang van demografische en volkshuisvestelijke ontwikkelingen toetsen aan beleid.
 - Plannen van aanpak vaststellen voor aanpak overtollige plancapaciteit en creëren ruimte voor kwalitatief gewenste woningbouwplannen
 - Ondersteuning gemeenten bij juridische onderbouwing
 - Voorzienbaarheid creëren
- Gemeenten en woningcorporaties
 - Kennis delen aan andere partijen en voor monitoring
 - Monitoring van ontwikkelingen voor optimale beleidssturing
 - Medeopdrachtgever kwalitatieve behoefteraming

- Plannen van aanpak vaststellen voor aanpak overtollige plancapaciteit en creëren ruimte voor kwalitatief gewenste woningbouwplannen
- Voorzienbaarheid creëren
- Bestemmingen voor wonen schrappen of aanpassen
- Rijk ondersteunt gemeenten bij juridische onderbouwing
- Marktpartijen
 - delen kennis met andere partijen en voor monitoring
 - ontwikkelen en passen woningbouwplannen aan zodat die aansluiten bij de behoefte

Actie 2.2 Complementair bouwen van nieuwe woningen

In regioverband maken gemeenten afspraken waar en hoeveel woningen er worden toegevoegd in de regionale woningmarktafspraken. De behoefte- en prognose van de meest recente Provinciale bevolkings- en huishoudenprognose en het KWOZ is daarvoor de basis. Per regio worden afspraken over soorten woningen en woonmilieu gemaakt. Ook hier geldt dat bij ontwerp en bouw moet worden ingespeeld op de drie maatschappelijke opgaven: 'klimaat' (isoleren, fossielvrije energieopwekking), circulaire economie en 'demografische transitie' (levensloopbestendig, geschikt voor nieuwe doelgroepen, flexibeler woonvormen).

Om maximale kwaliteit in nieuwbouwplannen te creëren, zetten we extra in op specifieke woningtypen en segmenten die zonder deze aandacht minder goed van de grond komen. Het gaat om segmenten waarvan we zonder ingrijpen olopende tekorten zien. Primair betekent dit de realisatie van middenhuur en passende woonvormen voor ouderen: levensloopbestendig wonen en wonen met zorg. Vanuit deze actielijn stimuleren we deze segmenten. Concreet doen we dit door op regioniveau een bidboek middenhuur op te stellen om beleggers te verleiden te investeren in middenhuur in Zeeland. Daarnaast gaan we kennis importeren en een samenwerking opzetten met ontwikkelaars om meer en passende woningen voor ouderen van de grond te krijgen. Het gaat daarbij om passende woonvormen voor zowel zorgbehoevende- als ook voor niet zorgbehoevende ouderen, bijvoorbeeld geclusterde woonvormen. Deze actielijn draagt vanuit dit perspectief ook bij aan ambitie 3: innovatieve en flexibele woonvormen. Parallel werken regio's en gemeenten zelf aan een woon-zorgvisie. Vanuit de actielijn Complementair bouwen verkennen we hoe we op Zeeuws niveau hiervoor onderling kennis kunnen delen en waar mogelijk samen kunnen optrekken.

Rolverdeling:

- Gemeenten
 - Ontwikkelen woningbouw- en herstructureringsplannen
 - Opstellen gemeentelijk woonvisie
 - Begeleiden van aannemers/ontwikkelaars, woningcorporaties, particulieren/CPO en wooncoöperaties bij de uitvoer van woningbouwprojecten.
- Provincie
 - Stimuleren regionale afstemming van aantallen, woningtypes en locaties op behoefte per regio
 - Kaders stellen om regionale afstemming en prognose te borgen in verordening
- Woningcorporaties
 - Uitbrengen bod op gemeentelijke woonvisie: prestatieafspraken
 - Uitvoeren eigen strategisch voorraadbeheer, daarbij zoveel mogelijk gebruik makend van biobased, herbruikbare en/of demontabele materialen.
- Marktpartijen voeren woningbouw- en herstructureringsprojecten uit, daarbij zoveel mogelijk gebruik makend van biobased, herbruikbare en/of demontabele materialen.
- Kennis en Innovatienetwerk circulair bouwen deelt kennis

Subdoel 3: Inspelen op de behoefte aan specifieke segmenten op woningmarkt

Actie 3.1 Hergebruik lege panden voor wonen

Als gevolg van maatschappelijke ontwikkelingen zoals demografische transitie, schaalvergroting en de technologische transitie is de behoefte aan voorzieningen veranderd. Dit heeft gevolgen voor verschillende vastgoedsegmenten: op veel plekken is of dreigt er leegstand in detailhandel, monumentale gebouwen, kerken, scholen en kantoren. Leegstand werkt negatief op de economische

aantrekkingskracht en leefbaarheid in binnensteden en kleine kernen. Door middel van transformatie kunnen deze bestaande panden – daar waar passend – worden ingezet om invulling te geven aan woonvormen waar behoefte aan is. Transformatie draagt bij aan het versterken van de leefbaarheid en (binnen)stedelijke woonmilieus. Bovendien lossen we hiermee problemen in andere vastgoedsegmenten op en leidt het maximaal benutten van bestaande locaties tot minder onnodig bouwen in het weiland. De markt ziet en pakt echter nog niet alle kansen die bestaande lege panden bieden. Dit vraagt om meer innovatie en creativiteit en onderzoek naar de wijze waarop leegstaand vastgoed optimaal kan worden benut voor de invulling van de woningmarktopgave. Het gaat hierbij niet alleen om kansrijke vastgoedtypes en -locaties maar ook hoe te komen tot een soepel transformatieproces. Een provinciale subsidieregeling hergebruik leegstaande panden wordt ingezet om te komen tot de beste projecten op cruciale plekken.

Rolverdeling:

- Provincie Zeeland
 - Kennis verzamelen, maken en delen van woningmarktinformatie
 - Stimuleren met financiële instrumenten en stedelijk herverkavelen
- Gemeenten
 - Beleid, vergunningverlening en visievorming
 - Faciliteren met ontwikkelaars voor nieuwe invulling
- Marktpartijen
 - brengen eigendom in eventuele ruilcarroussels
 - uitvoering nieuwe invulling panden

Actie 3.2: Uitbouw flexibele schil

Er zijn diverse doelgroepen met een specifieke woningbehoefte. Doel van de ambitie is dan ook het gericht inzetten op innovatie om te komen tot nieuwe en flexibele woonvormen. Het gaat om specifieke segmenten (internationale werknemers, studenten, flexwonen, et cetera). Vanuit deze actielijn wordt toegewerkt naar een passende flexibele schil in de Zeeuwse gemeenten. Hiervoor is onderzoek nodig naar de behoefte aan flexwonen, onderzoek naar geschikte locaties en het opstarten van pilots opgeschikte locaties. De opgedane inzichten vormen de opmaat naar de uitbouw van de flexibele schil van de Zeeuwse woningvoorraad.

Rolverdeling:

- Provincie Zeeland, verantwoordelijk voor heldere kaders, kennis, behoefte-ramingen en monitoring: kaderstellend richting regio's en gemeenten, stimulerend, verbindend en kennismakelaar
- Zeeuwse gemeenten, verantwoordelijk voor regionale afstemming en opstellen regionale woningmarktafspraken: kaderstellend naar de individuele gemeenten, verbindend, kennisdelend, regisserend en signalerend
- Zeeuwse gemeenten, verantwoordelijk voor aanpak bestaande woningvoorraad, uitvoering regionale woningmarktafspraken/uitvoeringsagenda, opstellen transitievisies warmte: kaderstellend naar de inwoners en ondernemers, uitvoerend, participerend en signalerend
- Zeeuwse woningcorporaties, verantwoordelijk voor huisvesting doelgroepen en waar mogelijk uitvoering van projecten voor flexwonen: samenwerkend, uitvoerend en signalerend.
- Rijksoverheid: kaderstellend richting lagere overheden en vastgoedeigenaren, meedenkend en stimulerend
- Marktpartijen (ontwikkelaars en aannemers): kennisdelend, bijv. over hergebruik van materialen (in ontwerp en uitvoering) en uitvoerend

Subdoel 4. Acties die bijdragen aan subdoelen 1 t/m 3

Actie 4.1: Regionale woningmarktafspraken

De vijf Zeeuwse regio's maken regionale woningmarktafspraken met de provincie Zeeland. De regionale woningmarktafspraken werken door in lokale woonvisies, uitvoeringsprogramma's en prestatieafspraken met de coöperaties. Bouwstenen die terugkomen in de regionale woningmarktafspraken zijn:

- De ontwikkeling van de kwantitatieve en kwalitatieve woningvraag voor een 10-jaarsperiode met een doorkijk naar de periode daarna. De provinciale prognose en het Kwalitatief Woononderzoek Zeeland zijn hierin richtinggevend. Afwijken hiervan kan mits onderbouwd en bij akkoord binnen de regio en provincie.
- Inzicht in de bestaande plancapaciteit met onderscheid naar planologisch harde plannen en zachte plannen. Daarnaast wordt inzicht gegeven in overige potentiële inbreidings- en transformatielocaties binnen het bestaand stedelijk gebied van steden en kernen.
- Effectenanalyse van de bestaande plancapaciteit in relatie tot de woningvoorraad en uitbreidingsbehoefte. Op regionaal niveau moet duidelijk zijn hoe de 100% match van vraag en aanbod wordt nagestreefd. Bij overprogrammering en/of overschotten in de bestaande voorraad is een aanpak nodig om effecten hiervan te mitigeren. De uitwerking kan lokaal plaatsvinden in Plannen van Aanpak.
- Keuzes en aanpak voor een toekomstbestendige woningvoorraad. Het gaat om het verbeteren (verduurzamen), aanpassen (levensloopbestendig maken) en onttrekken (slopen/samenvoegen) van woningen.
- Keuzes en aanpak voor kwalitatief complementaire nieuwbouw waarbij de volgende woonsegmenten minimaal terugkomen: middenhuur, levensloopbestendig en wonen met zorg.
- Keuzes en aanpak voor een flexibele schil. Duidelijk moet zijn hoe wordt ingezet op innovatieve en flexibele woonvormen in de betreffende regio.
- Een regionaal woningbouwprogramma waarbij de bovenstaande bouwstenen in onderlinge samenhang uitmonden in een aanpak voor strategische voorraadbeheer: welke plannen worden hard, welke (weer) zacht, en wat is de strategie voor de bestaande voorraad.

Regionale woningmarktafspraken vormen een randvoorwaarde voor het ontwikkelen van nieuwe woningbouwplannen en voor eventuele aanspraak op (financiële) regelingen die worden ontwikkeld in het kader van de Zeeuwse woonagenda.

Regionale woningmarktafspraken worden in ieder geval iedere 3 jaar te actualiseren zodra een nieuwe provinciale prognose beschikbaar is. Wanneer omstandigheden hier aanleiding toe geven kan worden besloten afspraken eerder te actualiseren. Monitoring gebeurt constant door gemeenten en provincie via het Dashboard Ladderruimte en de Monitor Bevolking en wonen.

De provincie zorgt voor borging van de noodzaak tot regionale afstemming en andere afspraken in de Omgevingsverordening Zeeland. Aan de hand van de woonagenda zal worden gekeken of en zo ja hoe herziening van de verordening nodig en nuttig is, om de ambities die in de woonagenda centraal staan beter te borgen.

Rolverdeling:

- Provincie
 - Samen met gemeenten opstellen en vaststellen van regionale woningmarktafspraken
 - Vanuit de Zeeuwse Woonagenda gemaakte afspraken en noodzaak tot regionale afstemming borgen in Provinciale Omgevingsverordening
 - Monitoren van regionale woningmarktafspraken.
- Gemeenten
 - In regionaal verband opstellen en vaststellen van regionale woningmarktafspraken
 - In regionaal verband uitvoering geven aan regionale woningmarktafspraken door onderling af te stemmen over woningmarktbeleid.

Actie 4.2: Evaluatie drie regelingen voor woningbouw in landelijk gebied om ruimtelijke kwaliteitsverbetering landelijk gebied te bekostigen.

Het toevoegen van woningbouw in het landelijk gebied is in het verleden mogelijk gemaakt om kosten te dragen die gepaard gaan met ruimtelijke kwaliteitsverbetering van het landelijk gebied. Het gaat hierbij om de kosten voor het instandhouden van cultuurhistorische agrarische bebouwing, de kosten van het slopen van vrijkomende agrarische bebouwingen (VAB's) en de kosten van het versterken van het landschap door de aanleg van een (deels) openbaar toegankelijk landgoed. De effectiviteit van deze regelingen, in de vorm van ruimtelijke kwaliteitsverbetering staat ter discussie. De regeling stimuleert sloop van cultuurhistorisch waardevolle boerderijen. Ook de proportionaliteit van de verevening door middel van bouwrechten in relatie tot de daadwerkelijke kosten zijn niet altijd in verhouding, waardoor projecten soms onhaalbaar zijn of in andere gevallen (te) lucratief. Ook zijn er

negatieve neveneffecten te benoemen in relatie tot de bestaande woningvoorraad. Het toevoegen van woningen in het landelijk gebied zorgt immers voor een toename van de herstructureringsopgave in het bestaand stedelijk gebied, een opgave waarvan gehoopt wordt dat de beperkte huishoudengroei die ons nog rest als kostendrager kan fungeren. De tijden dat woningbouw altijd gebruikt kan worden als kostendrager voor allerlei ruimtelijke problemen ligt dan ook achter ons. De grote aantallen VAB's die op de lange termijn verwacht worden kunnen bovendien zorgen voor verstening van het buitengebied en verdere inperking van het agrarisch gebruik van landbouwgrond. Verschillende gemeenten zijn om die redenen terughoudend in het toepassen van de Ruimte voor Ruimte regeling. Van de Rood-voor-Rood regeling lijkt eveneens te beperkt gebruik gemaakt te worden.

Met betrokken partijen worden de drie regelingen geëvalueerd. De centrale vraagstelling is hoe effectief deze regelingen zijn bij het verbeteren van de ruimtelijke kwaliteit van het landelijk gebied in relatie tot de neveneffecten op de functies in het landelijk- en bebouwd gebied. Dit moet leiden tot aanbevelingen voor beleid en eventueel aanpassing van de Omgevingsverordening. Hierbij is het belangrijk dat er mogelijkheden moeten blijven bestaan om knelgevallen in het landelijk gebied aan te pakken, zeker als het gaat om ondernemers die als gevolg van overheidsbeleid gedwongen worden de bedrijfsvoering te beëindigen.

Rolverdeling:

- De provincie onderzoekt als onderdeel van het uitvoeringsprogramma Landelijk Gebied 2021-2030 met betrokken partners of en hoe de regelingen moeten worden aangepast.

Kansen en risico's bij de uitvoering

1. Doe meer met minder grond.

- Benut de ruimte binnen het stedelijk gebied: bekijk nieuwbouwplannen kritisch, gebruik de ladder voor duurzame stedelijke ontwikkeling, maak gebruik van leegstaande/vrijkomende panden, bekijk de mogelijkheden van verdichting in het stedelijk gebied.

2. Werk samen en deel kosten en baten.

- Verbeter de samenwerking: maak in regioverband niet alleen afspraken over aantallen woningen, maar ook over soorten woningen, betaalbaarheid en woonmilieus.

3. Maak gebruik van de Zeeuwse kernkwaliteiten.

- Ontwikkel woningbouwplannen die passen bij en meerwaarde bieden voor de locatie.

4. Denk aan de toekomst en aan de rest van de wereld.

- Zorg ervoor dat het bouwproces én de woningen alleen toekomstbestendig, CO2-neutraal en zoveel mogelijk circulair.

7. Woonomgeving

Doelstelling 2030

Onze woonomgeving is veilig en klimaatadaptief, lokt gezond gedrag uit en draagt meer bij aan biodiversiteit.

Subdoel 1: Investeren in toekomstbestendige woongebieden op de goede plek

Subdoel 2: Stimuleren veiligheid, gezondheid, duurzaamheid, biodiversiteit en klimaatadaptiviteit door ruimtelijke ordening en -inrichting

Indicatoren:

- Veilige woonomgeving (ervaren veiligheid in eigen kern/wijk 2017: 48,1% voelt zich altijd veilig volgens zeelandscan.nl)

Huidige situatie

De woonomgeving is het gebied dat in de directe omgeving van een woning ligt. De woonomgeving heeft invloed op de ervaren leefbaarheid. De herbestemmings- en herstructureringsopgave in het bebouwd gebied is fors. Dit biedt kansen voor het bereiken van de doelstellingen voor de woonomgeving. De verschillende elementen van de woonomgeving worden hieronder beschreven.

Voorzieningen

Door schaalvergroting en maatschappelijke ontwikkelingen staat de aanwezigheid en/of bereikbaarheid van voorzieningen onder druk, met name in dorpen en het buitengebied. Het draagvlak onder voorzieningen wordt bij een stabiele of afnemende bevolking kleiner. Naast het afnemende draagvlak zorgt de voortschrijdende schaalvergrotingstendens en de steeds kleiner wordende betekenis van het openbaar vervoer ervoor dat het voorzieningenniveau en daardoor de leefbaarheid onder druk staat.

Door de toename van het aantal ouderen in onze samenleving moet onze woonomgeving hierop aangepast worden. De bereikbaarheid tot voorzieningen is een potentieel knelpunt, maar ook vereenzaming en isolement is een toenemend probleem. Het ontbreekt vaak aan toegankelijke wandel/fietsroutes met mogelijkheid om te rusten en naar het toilet te gaan: hierdoor mijden ouderen vaak om naar buiten te gaan, zodat eenzaamheid een steeds groter probleem wordt.

Hittestress en vergroening

De huidige woonomgeving wordt als stenig ervaren. De klimaatverandering zorgt voor toenemende overlast als gevolg van hitte en wateroverlast. Door hogere temperaturen ontstaan 'hitte-eilanden' op plaatsen met weinig groen, water en schaduw. Hitte is met name een risico voor kwetsbare groepen. Door de toenemende verstening van onze tuinen en openbare ruimte wordt het risico op overstromingen groter. Niet alleen neemt de kans op toenemende temperaturen en wateroverlast toe, doordat de schadelijke stoffen tussen de gebouwen blijven hangen wordt de gezondheid en leefomgeving ook aangetast door luchtverontreiniging. Het gebrek aan groen zorgt voor een lage waardering van de buitenruimte. In droge perioden neemt de kans op brand in bermen, parken en natuurgebieden toe. Dat kan ook voor nabijgelegen woongebieden een risico vormen.

Ruimte voor verkeer versus kwaliteit van de woonomgeving

De huidige woonomgeving wordt als autogericht ervaren. Er is een vicieuze cirkel gaande, waarbij opstoppingen van autoverkeer worden opgelost door nog meer ruimte te geven aan autoverkeer, waardoor de straat nog onveilig en onaantrekkelijker wordt om te voet of fiets te gaan. Gezondheid en de kwaliteit van de woonomgeving staan hierdoor onder druk.

Milieufactoren

De kwaliteit van de woonomgeving wordt ook bepaald door de aan- of afwezigheid van overlast door geluid, stof, vervuilde lucht of bodemvervuiling. De overlast is in de afgelopen decennia voor de meeste bronnen sterk afgenomen door maatregelen aan de bron en zonering. Op sommige locaties is echter nog sprake van overschrijding van normen.

Een opkomende vorm van geluidhinder vormt laag frequent geluid (LFG), wat mogelijk in de toekomst meer aandacht gaat vragen. Op deze vorm van geluid is moeilijk vat te krijgen. Op dit moment zijn er nog geen wettelijke normen voor laagfrequent geluid. Wel zijn er diverse richtlijnen.

Een andere nieuwe milieufactor is elektromagnetische straling. In 2020 kennen we meerdere systemen voor mobiele communicatie (o.a. 4G, 5G), naast diverse andere toepassingen van draadloze communicatie. Deze draadloze communicatiesystemen veroorzaken stralingsbelasting voor mensen, dieren en natuur door elektromagnetische straling. De stralingsbelasting zal naar verwachting toenemen omdat voor elke gemeente een dekking van 98% het doel is. Een deel van de bevolking ervaart gezondheidsklachten door straling.

Veiligheid

Rondom en in het stedelijk gebied zijn er verschillende risicobronnen, zoals chemische bedrijven, opslag van gevaarlijke stoffen, aardgasleidingen en LPG-tankstations. Ook zijn er specifieke transportroutes voor gevaarlijke stoffen. Het aantal transporten met gevaarlijke stoffen over weg, water en spoor nemen toe. Door deze toename is de kans op incidenten groter. Ook kan door klimaatverandering het overstromingsrisico toenemen met daardoor mogelijk meer kans op incidenten bij deze risicobronnen. Daarnaast nemen het aantal woningen rond transportassen toe door o.a. binnenstedelijke inbreiding. Ook zijn er in het stedelijk gebied een groot aantal (zeer) kwetsbare objecten, zoals woningen, scholen, ziekenhuizen, tehuizen, hotels. Hoewel er momenteel geen saneringssituaties bestaan vanwege externe veiligheidsrisico's, kan er lokaal wel sprake zijn van een verhoogd groepsrisico. Met inwerkingtreding van de Omgevingswet zullen rond bedrijven met gevaarlijke stoffen die onder speciale wetgeving vallen, aandachtsgebieden berekend worden voor explosie- en brandgevaar en gevaar voor het vrijkomen van gevaarlijke gassen. Deze zogenaamde brand- en explosieaandachtsgebieden moeten in een aantal gevallen door gemeentes als brand- of explosievoorschriftengebied worden opgenomen in hun Omgevingsplan, of op een andere wijze kenbaar worden gemaakt. Voor voorschriftengebieden geldt dat bij nieuwbouw brand- en/of explosiewerende maatregelen moeten worden getroffen.

Natuur

Natuur is belangrijk voor mensen. Natuur zorgt voor minder stress en betere concentratie, zorgt voor meer bewegen en minder overgewicht en brengt mensen bij elkaar. De keerzijde van natuurbeleving is achteruitgang van de kwaliteit van de natuur door verstoring. Veel soorten zijn daarvoor gevoelig. Met de biodiversiteit gaat het in zijn algemeenheid slecht door klimaatverandering en onze manier van bouwen en bestraten. Goede voorzieningen, zoals het wandel- en fietsknooppuntennetwerk, toegankelijkheid van gebieden en een goede informatieverstrekking zijn belangrijk, zowel voor bezoekers als bewoners.

Water

Water in de nabijheid van de woonomgeving biedt naast waardeontwikkeling van vastgoed ook kansen voor ontwikkeling van natuur en groen. Daartegenover staan een aantal consequenties zoals de waterveiligheid van oevers (bereikbare oevers voor spelende kinderen), ontwikkeling van plaagdieren (muggen, ratten, e.d.) bij zomerse temperaturen. De beste waterberging zit wat dit betreft in de ondergrond door gebruik te maken van infiltratie waar dat mogelijk is.

Acties om doelen te realiseren

Subdoel 1: Investeren in toekomstbestendige locaties op de goede plek

Actie 1.1: Bij herbestemming en herstructurering woonmilieus ontwikkelen waar tekort aan is

De woningbouwopgave ligt voornamelijk in het bestaand stedelijk gebied. Hier kunnen woonmilieus ontwikkeld worden waar tekort aan is. Om dit mogelijk te maken is het principe van de ladder voor duurzame verstedelijking relevant. Pas als er geen andere goede mogelijkheden zijn, moeten we onze steden of dorpen uitbreiden. Het is nodig om te kiezen voor aantrekkelijke woonmilieus (compleet en passend bij de vraag) en daarbij te richten op inbreiding, herstructurering en transformatie.

Rolverdeling:

- Kaders stellen (bijv. gebiedsplannen), stimuleren (financieel) door gemeenten en provincie
- Verbinden (afstemming tussen partijen) door provincie
- Kennis delen door woningcorporaties, bouw- en adviesorganisaties, GGD, provincie, waterschap, dorpsraden, kadaster, North Sea Port (inpassing haveninfrastructuur in leefomgeving)
- Uitvoering door bouw- en adviesorganisaties, woningcorporaties, gemeenten en projectontwikkelaars.

Actie 1.2 In het stedelijk gebied investeren in de leefomgeving en sociale en fysieke veiligheid

Voor de kwaliteit van de woonomgeving is de aanwezigheid of bereikbaarheid van voorzieningen essentieel. Bij herbestemming en herstructurering liggen kansen voor het versterken van onze dorpen en steden, voor het vergroten van draagvlak van onze voorzieningen en om een antwoord te hebben op onze mobiliteitsopgave. Door toekomstige slimme mobiliteitsconcepten kan de bereikbaarheid van voorzieningen sterk verbeterd worden. Ook kunnen deze mobiliteitsconcepten zorgen voor een afnemend ruimtegebruik voor verkeersdoeleinden in het bebouwd gebied. Dit biedt kansen voor verbetering van de ruimtelijke kwaliteit door toevoeging van stedelijk groen.

Rolverdeling:

- Gemeenten en provincie stellen kaders (bijv. gebiedsplannen) en stimuleren (financieel)
- Provincie en gemeenten zorgen voor afstemming tussen partijen
- Bouw- en adviesorganisaties, bewonersverenigingen, GGD, provincie, waterschap, veiligheidsregio, dorpsraden, kadaster en natuurbeheerorganisaties delen kennis.
- Burgerinitiatieven, bouw- en adviesorganisaties, woningcorporaties, gemeenten, natuurbeheerorganisaties, North Sea Port (inpassing haveninfrastructuur in leefomgeving) voeren projecten uit.

Subdoel 2: Stimuleren veiligheid, gezondheid, duurzaamheid, biodiversiteit en klimaatadaptiviteit door ruimtelijke ordening en -inrichting

Actie 2.1 Bij inrichting en ordening van de ruimte sturen op bundeling van functies voor het uitlokken van gezond gedrag, duurzaamheid en veiligheid

Herbestemming en herstructureringsopgaven bieden kansen om de omgeving zo in te richten dat de fysieke veiligheid wordt vergroot en gezond gedrag wordt bevorderd. De inrichting en ordening van onze ruimte kan zorgen voor voldoende afstand tussen (kwetsbare) bewoners en risicobronnen, goede vluchtroutes, bereikbaarheid voor hulpverleners, maar ook bijdragen aan zelfredzaamheid en gezond gedrag (bewegen, ontmoeten, ontspannen, eten). Dit vraagt om nabijheid van functies en het veilig en aantrekkelijk en uitnodigend maken van onze buitenruimte, ook voor ouderen en mensen met een beperking.

Bij de uitvoering van gebiedsontwikkelingen die in het kader van de transformatie van de woningvoorraad plaatsvinden zijn er kansen voor natuurinclusief bouwen, ontwerpen en beheren, het vergroenen op gebouw-, wijk-, dorps- of stadsniveau en het versterken van de verbinding tussen stedelijk en landelijk gebied. De aanwezigheid van groen heeft een positief effect op de mentale gesteldheid van mensen en draagt bepaalde vegetatie bij aan het zuiveren van de lucht (afvangen fijn stof). Gericht en goed investeren in uitnodigende beleefbare natuur in of dichtbij de woonomgeving biedt kansen te investeren in de gezondheid van mensen en geeft gelijktijdig de mogelijkheid te werken aan biodiversiteit. Inrichting en beheer van natuur buiten het natuurnetwerk draagt bij aan de biodiversiteit en aan een Zeeland waar kinderen in verbinding met natuur opgroeien en inwoners en recreanten toegang hebben tot beleefbare en rijke natuur, heel dichtbij.

Rolverdeling:

- Uitvoering (van de sturing) door gemeenten en provincie
- Kennis delen door gemeenten, waterschap, provincie, GGD, RUD, veiligheidsregio, bouw- en adviesorganisaties en organisaties voor erfgoed en archeologie
- Opleiden door onderwijsinstellingen

Actie 2.2 Rekening houden met natuurinclusief bouwen, energieopwekking en -opslag en voorkomen van wateroverlast en hittestress bij inrichting van onze ruimte

Dit betekent dat er voldoende ruimte moet zijn voor klimaatadaptatiemaatregelen in de (openbare) ruimte en rekening moet worden gehouden met het risico op bodemdaling.

Rolverdeling:

- Kaders stellen, vergunningverlening door gemeenten en provincie
- Uitvoeren (ontwerp, herinrichting, waterveiligheid) door bouw- en adviesorganisaties, woningcorporaties, gemeenten, Waterschap, Rijkswaterstaat

- Kennis delen door bouw- en adviesorganisaties, provincie, organisaties voor erfgoed en archeologie, Kadaster, Rijkswaterstaat, Waterschap, VRZ)
- Opleiden door onderwijsinstellingen

Kansen en risico's bij de uitvoering

1. Doe meer met minder grond.

- Bekijk de mogelijkheden van hoogbouw in steden. Combineer functies bijvoorbeeld door toevoeging van stedelijk groen. Dit is gunstig voor zowel gezondheid en ruimtelijke kwaliteit als hittestress, vasthouden van water, milieu en biodiversiteit.

2. Werk samen en deel kosten en baten.

- Betrek bij herbestemming, herstructurering en inrichting van gebieden alle partijen die in dat gebied doelen hebben en stem op elkaar af. Probeer win-win situaties te creëren.

3. Maak gebruik van de Zeeuwse kernkwaliteiten.

- De Zeeuwse kernkwaliteiten hebben veel te bieden voor de kwaliteit van de woonomgeving. Maak daar gebruik van.

4. Denk aan de toekomst en aan de rest van de wereld.

- Betrek bij herstructurering en herbestemming de prognoses om zo te voldoen aan de (toekomstige) vraag.

Bouwstenen van BALANS IN DE GROTE WATEREN EN HET LANDELIJK GEBIED

Uitstekend wonen en leven in Zeeland	Balans in de grote wateren en het landelijk gebied	Een duurzame en innovatieve economie	Klimaatbestendig en CO2-neutraal Zeeland
Woningvoorraad	Bodem	Arbeidsmarkt	Klimaatadaptatie
Woonomgeving	Archeologie	Circulaire economie	Zoetwater
Voorzieningen en evenementen	Erfgoed	Recreatie en toerisme	Energietransitie
Onderwijs	Landbouw	Havens en bedrijven	Duurzame energie
Gezondheid	Milieu	Transport en infrastructuur	Waterveiligheid
Mobiliteit	Natuur	Visserij	
Cultuur	Deltawateren		
	Watersysteem		Belangrijkste onderwerpen bij de uitdaging
	Landschap		Sterke relatie met de uitdaging
			Beperkte relatie met de uitdaging

8. Archeologie

Doelstelling 2030

De inzet voor 2030 is het onderwerp archeologie breder te benaderen dan alleen het behouden van archeologische waarden zoals dat wettelijk is verankerd.

Archeologie is onderdeel van de brede noemer Cultureel erfgoed of Cultuurhistorie in brede zin. Onze ambitie is het archeologisch erfgoed te behouden, benutten, ontsluiten, beleefbaar en toegankelijk te maken. Daarnaast moeten wij vanuit de Omgevingswet de belangen van het archeologisch erfgoed afwegen in de fysieke leefomgeving; het gaat om archeologische monumenten, verwachtingswaarden, gemeentelijke monumenten, maritiem erfgoed, verdronken dorpen, forten en linies, etc.

Bewustwording bij inwoners en ondernemers en een goede samenwerking tussen overheden onderling en met andere partijen zijn nodig om het beste resultaat te halen.

Indicator:

PM

Subdoel 1: Archeologisch erfgoed wordt behouden en ontwikkeld, is bereikbaar en (digitaal) toegankelijk

Subdoel 2: Archeologisch erfgoed is uitgangspunt bij ruimtelijke ontwikkelingen

Subdoel 3: Archeologisch erfgoed wordt betrokken bij de (toeristische) promotie van Zeeland

Huidige situatie

In Zeeland werken alle overheden op het gebied van archeologie goed samen.

Wettelijke taken

Een aantal wettelijke taken wordt vaak gecombineerd opgepakt. Het provinciaal beleid volgt grotendeels het gemeentelijk beleid, maar heeft in bepaalde gevallen afwijkende vrijstellingsregels voor terreinen met een bekende archeologische waarde of terreinen met een bepaalde archeologische verwachting. De provincie stelt aanvullende eisen op de Kwaliteitsnorm Nederlandse Archeologie (KNA) voor archeologisch onderzoek en rapportage. De Cultuurhistorische Hoofdstructuur dient als belangrijk instrument voor de archeologie actueel te worden gehouden, ook in relatie tot de Open Data functie.

Zeeuws Archeologisch Depot (ZAD)

De provincie is eigenaar van alle archeologische vondsten uit archeologisch onderzoek en houdt een depot voor archeologische vondsten en documentatie in stand. In het Zeeuws Archeologisch Depot worden vondsten en documentatie van archeologisch onderzoek in Zeeland bewaard. Er wordt komende jaren nog gewerkt aan de omzetting van de databasesystemen om tot een landelijke volledig digitale ontsluiting te komen voor wetenschappelijke en publieke doeleinden. Digitale documentatie wordt duurzaam bewaard door DANS (Data Archiving and Networked Services), Den Haag en ArcheoDepot. Daarnaast geeft het depot bruiklenen uit om het archeologisch erfgoed zichtbaar te maken.

Archeologie & Publiek

Zeeland heeft een rijke geschiedenis en een bijzonder bodemarchief. Archeologisch onderzoek werpt regelmatig nieuw licht op belangrijke aspecten van die Zeeuwse geschiedenis. Daarom is archeologie meer dan alleen bodemvondsten. De bodem zelf vertelt een groot deel van het verhaal van de ontwikkeling van Zeeland. Er was tot voor kort geen (samenhangend) beleid of initiatief om het archeologisch verhaal van Zeeland te vertellen. De Provincie Zeeland heeft de taak op zich genomen archeologisch erfgoed voor het grote publiek te ontsluiten. Door het ontbreken van een samenhangende publiekswerking is er momenteel een zeer beperkte benutting van archeologie in relatie tot de bewoners, toerisme en recreatie.

Wetenschap en kennis

Kennislacunes opvullen

In de Provinciale Onderzoeksagenda Archeologie Zeeland 2017-2024 (POAZ) zijn de elf belangrijkste kernthema's en zwaartepunten voor archeologisch onderzoek in de provincie Zeeland opgesteld. Van deze elf kernthema's zijn de meeste resultaten geboekt op het gebied van het verzamelen van basale

harde gegevens en diachrone datasets, uitwerking oud archeologisch onderzoek, verdrinken land en dorpen, onderzoek naar infrastructuur en verdedigingswerken in Zeeland.

Vrijwilligers in de archeologie

Vrijwilligers zijn o.a. verenigd in de AWN- Vereniging van vrijwilligers in de archeologie, Afdeling Zeeland. Op provinciaal niveau zijn leden actief bij diverse gemeenten, musea, Erfgoed Zeeland en in het depot. Het aantal actieve leden is beperkt, het ledenbestand is aan het vergrijzen en er is weinig jonge aanwas. Met name op gemeentelijk niveau zijn vrijwilligers in de archeologie actief.

Onderwijs: Hogescholen en Universiteiten

Provincie Zeeland onderhoudt contacten met universiteiten en onderzoekscentra om wetenschap en kennis in de provincie op peil te houden. Samenwerking wordt actief gezocht met Hogeschool Zeeland, Saxion Hogescholen, Roosevelt Academy/UCR, Reygersberch Stichting en Universiteit Gent om de wetenschappelijke kennis te bevorderen van alle archeologen en vrijwilligers in Zeeland.

Kennisbehoud in de regio

Binnen de provincie Zeeland is een beperkt aantal archeologen (en amateur archeologen) werkzaam. Het aantal deskundigen dat voorhanden is, is klein ten opzichte van de vele monumenten en erfgoed dat Zeeland rijk is. Ondanks regelmatig overleg is ook deze kennis versnipperd onder de partijen vanwege de verspreide aanwezigheid van actuele informatie, maar vooral door een gebrek aan (periodieke) synthetisering. Bij het verlaten van werkverbanden van professionals (natuurlijk verloop, beperking tot wettelijke taken) en verminderde inzet van amateurarcheologen gaat op alle bovengenoemde fronten kennis verloren.



Acties om doelen te realiseren

Subdoel 1 Archeologisch erfgoed wordt behouden en ontwikkeld, is bereikbaar en (digitaal) toegankelijk

Actie 1.1 Kennislacunes in de archeologie opvullen en publieksarcheologie stimuleren

Rolverdeling:

- Provincie verleent subsidies in het kader van de POAZ en neemt archeologie op in het omgevingsbeleid
- Gemeenten nemen archeologie op in de omgevingsplannen, kunnen onderzoeksagenda's opstellen en hebben archeologen in dienst of huren archeologische adviseurs in bij commerciële bureaus of Erfgoed Zeeland om hun van advies en kennis te voorzien.
- Diverse archeologische bedrijven in Zeeland voeren onderzoek uit
- Erfgoed Zeeland en diverse andere partijen maken het erfgoed zichtbaar en toegankelijk
- Vrijwilligersorganisaties leveren bijdragen aan archeologisch onderzoek
- Het Rijk (de Rijksdienst voor Cultureel Erfgoed) adviseert over archeologie
- Het waterschap neemt archeologie mee in de beginfase van planontwikkelingen en voorafgaand aan de grondaankoop

Actie 1.2 Publieksparticipatie vergroten door het faciliteren van projecten

Op dit moment zijn vier projecten in beeld:

- Archeohotspots: plekken waar je kennis kan maken met archeologie. Je kan er binnenlopen en meehelpen met (de uitwerking van) archeologisch onderzoek. Zo kunnen bezoekers nu op sommige plekken materiaal uit opgravingen sorteren of mee helpen puzzelen met scherven uit bijvoorbeeld een beerput. De bezoekers komen letterlijk in contact met het verleden.
- Citizen Science projecten: Iedereen met interesse in het verleden kan mee helpen met de zoektocht naar resten uit het verleden. Door nieuwe meettechnieken zijn veel nieuwe archeologische resten voor het eerst zichtbaar geworden en iedereen kan mee werken aan de zoektocht. Via de computer kan op de hoogtekaart worden gezocht naar nog onbekende archeologische structuren. Dit gaat via een online platform en kan gewoon thuis in een vrij momentje worden gedaan.
- UNESCO GeoPark Schelde-Delta: Een nieuwe inventarisatie van de verdrinken dorpen in Zeeland, Brabant en Vlaanderen werpt een nieuwe blik op de geschiedenis. Ook de relatie met klimaatadaptatie is zichtbaar en kan tastbaarder worden gemaakt. Contacten met de Nederlandse Onderwatersport Bond en de Landelijke Werkgroep Archeologie Onder Water werpen nieuw licht op de onderwaterwereld in de Zeeuwse wateren.
- Centrum voor Archeologie in Zeeland: een centraal gelegen, goed bereikbaar centrum waar wetenschap, educatie en beleving hand in hand gaan. Een dagje uit kan bijdragen aan een stukje van de wetenschappelijke puzzel. Het Huis is een huis voor leerlingen en studenten van elke leeftijd

Rolverdeling:

- De provincie faciliteert de projecten en draagt financieel bij
- Erfgoed Zeeland voert namens het Zeeuws Archeologisch Depot projecten uit en deelt kennis
- Vrijwilligers voeren een groot deel van de werkzaamheden uit
- Gemeenten ondersteunen projecten financieel

Actie 1.3 Verbeteren samenwerking wetenschappelijk onderzoek in Zeeland

Samenwerking tussen meerdere hogescholen en universiteiten om wetenschappelijk onderzoek in Zeeland naar een hoger niveau te tillen.

Rolverdeling:

- De provincie coördineert de samenwerking.
- Hogescholen en universiteit nemen deel.

Subdoel 2 Archeologisch erfgoed is uitgangspunt bij ruimtelijke ontwikkelingen

Actie 2.1 Aandacht voor archeologie bij visies en plannen

Het behoud van het archeologisch erfgoed staat onder druk door nieuwe ontwikkelingen als gevolg van bouwplannen, energietransitie, mobiliteitsplannen, ontwikkelingen in de landbouw, erosie, ontpoldering, en meer. Om het archeologisch erfgoed op het land en in het water tijdig in de plannen in te passen of aan te passen en te behouden dienen deze vanaf het begin bij ruimtelijke ontwikkelingen betrokken te worden zodat er een zorgvuldige afweging gemaakt wordt. Ook bij het opstellen van (gemeente overstijgende) gebiedsvisies en landschapsplannen is het betrekken van archeologie in de allereerste aanzet noodzakelijk.

Rolverdeling:

- Gemeenten, Rijk, Provincie en Waterschap betrekken archeologische waarden bij het maken van ruimtelijke plannen in het planvormingsproces en borgen de bescherming van de waarden.

Actie 2.2 Handhaving ten aanzien van de archeologie is volledig geborgd, niet alleen op papier maar ook in de praktijk.

Rolverdeling:

- Gemeenten, Rijk, Provincie en Waterschap zorgen voor toezicht op en handhaving van bescherming van archeologische waarden op land en in het water.

Actie 2.3 4D-Ordening als leidend principe in de omgevingsvisie: ordening boven- en ondergrond, functiestapelingsfactor en tijdsfactor

Rolverdeling:

- Gemeenten, Rijk, Provincie en Waterschap nemen boven- en ondergrondse waarden en erfgoed integraal mee bij het maken van ruimtelijke visies en plannen.

Subdoel 3 Archeologisch erfgoed wordt betrokken bij de (toeristische) promotie van Zeeland

Actie 3.1 Overheden bewust maken van kracht van het archeologisch erfgoed

Rolverdeling:

- Toeristische sector: verkent en benut economische en ontwikkelingsmogelijkheden van archeologisch erfgoed als toeristisch product, zoals de verdronken dorpen.
- Erfgoedsector: ontsluit erfgoedlocaties voor inwoners en toeristen.

Actie 3.2 Leerstoel Cultuurtoerisme installeren bij UCR

Uit onderzoek naar de kennisinfrastructuur en regionale ontwikkeling in Zeeland in 2019 blijkt dat het toevoegen van een leerstoel cultuurtoerisme een bijdrage kan leveren aan opbouw van de kennis over het vakgebied.

Rolverdeling:

- De provincie verkent de mogelijkheden voor een leerstoel cultuurtoerisme.

Actie 3.3 Vrijwilligers fungeren als ambassadeurs van het archeologisch erfgoed ook voor toeristische ontsluiting

Rolverdeling:

- Vrijwilligersorganisaties zetten zich in om kennis over erfgoed beschikbaar te stellen en over te dragen via bijvoorbeeld excursies, lezingen.
- Erfgoed Zeeland ondersteunt verschillende vrijwilligersorganisaties
- Toeristische organisaties benutten archeologisch erfgoed.

Kansen en risico's bij de uitvoering

1. Doe meer met minder grond.

- Intensivering van grondgebruik en toename van bebouwd gebied zorgen beide voor extra druk op het bodemarchief.
- De Basis Registratie Ondergrond (BRO) brengt de digitale ondergrond driedimensionaal in beeld. Dit maakt functiecombinaties inzichtelijker en voorkomt aantasting van archeologische waarden .

2. Werk samen en deel kosten en baten.

- Maatregelen die verdroging of verzilting van de bodem tegengaan, dragen ook bij aan het behoud van de archeologische resten die zich in de bodem bevinden.
- Activiteiten in de bodem voor de energietransitie kunnen archeologische waarden aantasten, kies daarom voor locaties met de kleinste risico's.
- Ontsluiting van archeologische kennis via innovatieve technieken als Virtual Reality en Augmented Reality heeft ook meerwaarde voor toerisme, inwoners en onderwijs.
- Bodemonderzoek met innovatieve onderzoeksmethoden als Ground Penetrating Radar, ElectroMagnetic Interference, LIDAR en drone-opnamen kunnen worden benut om archeologische resten op te sporen, maar ook voor onderzoek naar bodemkwaliteit en geschiktheid voor andere functies. Combinatie van onderzoek ligt voor de hand.

3. Maak gebruik van de Zeeuwse kernkwaliteiten.

- Het Zeeuwse cultuurlandschap inclusief archeologie is een belangrijk deel van de Zeeuwse identiteit en het toeristisch product.

4. Denk aan de toekomst en aan de rest van de wereld.

- Door verandering van de bevolking vermindert de belangstelling voor het bodemarchief en gaat bestaande specifiek lokale kennis verloren. Jongeren en inwoners met een buitenlandse achtergrond hebben minder interesse in erfgoed.
- Nieuwe bebouwing en installaties hebben een direct effect op archeologie, maar bij de sloop / verwijdering is er op termijn een tweede kans op beschadigen.
- Archeologisch onderzoek/wetenschap draagt bij aan een bredere visie op de gedeelde internationale en multiculturele achtergrond van Zeeland.

9. Bodem

Doelstelling 2030

Een robuuste en schone bodem met een goede (fysische, chemische en biologische) bodemkwaliteit, die duurzaam wordt beheerd en zich kan lenen aan verscheidene grondgebruikers zonder uitgeput te worden.

Duurzaam bodemgebruik houdt in dat men de gebruiksmogelijkheden van de bodem voor alle belanghebbende sectoren kan benutten, zonder de bodem dermate aan te tasten of uit te putten dat de bodemkwaliteit achteruit gaat. Voor duurzaam beheer en verbetering van de bodemkwaliteit in de periode tot 2030 zijn met name kringlooplandbouw, energietransitie, milieu, klimaatverandering en regionale identiteit belangrijke ontwikkelingen. Wetgeving bevat regels voor de bescherming van de chemische bodemkwaliteit en vergunningplichten voor milieubelastende activiteiten.

Voor de landbouw moet er de komende jaren ingezet worden op het verbeteren van de bodemstructuur, het organische stofgehalte, bodembiodiversiteit en de algehele mineraalhuishouding in de bodem om de transitie naar kringlooplandbouw voor Zeeland in 2030 waar te maken. Er is nog veel onderzoek nodig naar de juiste manieren voor grondbewerking, mineraalhuishouding en het beheer van de bodem voor verschillende functies. Samen met agrarische (keten)partijen zet de Provincie in op kennisontwikkeling en innovatie op het gebied van duurzaam bodembeheer. Het beleid voor bodem in het landelijke gebied wordt uitgewerkt in het Uitvoeringsprogramma Landelijk Gebied.

Klimaatverandering vraagt eveneens om een verbetering van de bodemstructuur, zodat in tijden van langdurige droogte en hevige neerslag de bodem goed bewerkbaar blijft en water ook kan blijven infiltreren in de bodem, waardoor de bodem niet te veel uitdroogt bij langdurige droogte. In de Klimaatadaptatiestrategie Zeeland (zie ook Hoofdstuk 25 Klimaatadaptatie) wordt de provinciale visie op klimaatadaptatie uitgewerkt en wordt er ook een deel gewijd aan de omgang met bodem in het landelijk en bebouwd gebied.

Voor het behalen van de energiedoelen zullen bodemenergiesystemen meer worden benut, onder andere voor de seizoensgebonden opslag van warmte, en daarmee een koelend vermogen in de zomer en warmtelevering in de winter.

Het is belangrijk om de chemische bodemkwaliteit nauwlettend in de gaten te houden, in samenhang met het wettelijk kader. Naast mogelijke verontreinigingen door de industrie, landbouwpraktijken of luchtdeposities, kunnen er ook bij minder zorgvuldige aangelegde of beschadigde warmte/koude opslagsystemen (WKO) milieuvreemde stoffen in de bodem en/of het grondwater komen. Samen met de RUD Zeeland en het Waterschap ziet de Provincie erop toe dat de concentraties van aangetroffen (vloeistof)stoffen onder de landelijk toegestane normen komen en blijven. Vanwege het feit dat de bodem een fundamentele rol speelt als leverancier van ecosysteemdiensten, is het van belang dat er aandacht wordt besteed aan de bodemkwaliteit als prominente factor binnen de vele maatschappelijke transities. De bodem is immers een kwetsbaar geheel waarin veel functies en opgaven samenkomen.

De bodem herbergt op diverse plaatsen in de provincie een schat aan aardkundig erfgoed. Deze plaatsen zijn door de provincie Zeeland aangewezen als aardkundig waardevolle gebieden. Samen vertellen deze gebieden het verhaal van het natuurlijk ontstaan van Zeeland en bepalen mede de identiteit van Zeeland. In de komende jaren worden deze aardkundige waarden onder de aandacht gebracht voor toerisme, educatie, onderwijs en onderzoek. Dit zal voor een belangrijk deel vorm krijgen binnen het kader van het verkrijgen van het UNESCO Global Geopark keurmerk.

Indicatoren:

De indicatoren die bij de elementen zijn genoemd, zoals waterdoorlatendheid, zijn te meten of te monitoren (zie www.zeeuwsbodenvenster.nl)

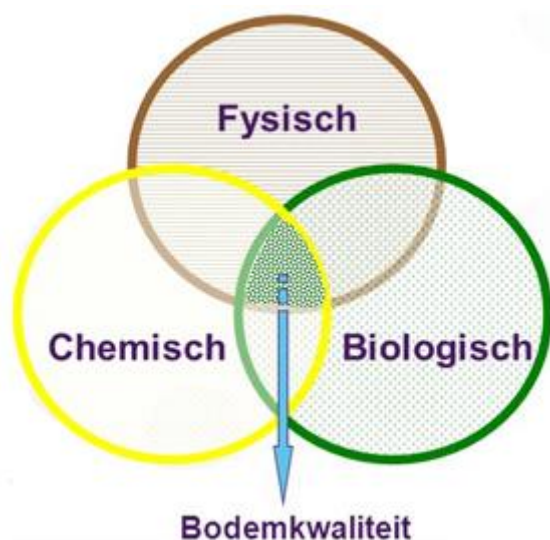
Huidige situatie

De toestand van de bodem

Er is een groeiend bewustzijn dat duurzaam bodembeheer een belangrijke voorwaarde is om diverse vormen van grondgebruik toe te kunnen passen binnen maatschappelijke opgaves. Met name de agrarische sector is erg gevoelig voor de negatieve gevolgen bij een verslechtering van de bodemkwaliteit, maar ook de natuur, aardkundige en archeologische waarden gaan hierdoor achteruit. De bodemstructuur staat onder druk als gevolg van landbewerking, zetting, verslemping, verdichting, erosie, teruglopende biodiversiteit, klimaatverandering en een dreigende afname van het organisch stofgehalte. Dit heeft negatieve effecten voor o.a. het bodemleven, de mineraalhuishouding, de waterinfiltratiecapaciteit en het waterbufferend vermogen van de bodem. Weersextremen als gevolg van klimaatverandering hebben hierdoor extra impact op de omgeving. Door de agrarische sector worden wel meer nieuwe technieken ontwikkeld voor verbetering van de bodemstructuur en – vruchtbaarheid, en er wordt samen met belanghebbende grondgebruikers, zowel in het landelijk als het bebouwd gebied, ook meer ingezet op onderzoek, kennisontwikkeling en monitoring.

De bodemkwaliteit wordt uitgedrukt in 3 parameters:

- De fysische conditie
- De chemische conditie
- De biologische conditie



Bodems met een goede bodemkwaliteit bevatten de volgende elementen:

[Fysisch] Goede bodemstructuur => waterdoorlatend, bewerkbaar, doorworteling

[Chemisch] Goede bodemvruchtbaarheid => mineralen/organische stof

[Chemisch] Geen verontreiniging => geen gevaarlijke (vloei)stoffen

[Biologisch] Rijk bodemleven => graafgangen, mineralisatie, biodiversiteit

Voor de chemische bodemkwaliteit wordt er, naast de mineraalhuishouding voor bodemvruchtbaarheid, ook gekeken naar milieuverontreinigende stoffen in de bodem. In het landelijk gebied kunnen o.a. zeer zorgwekkende stoffen (ZZS) van de industrie (zoals PFAS, PFOS en GenX, die in de voedselketen terecht kunnen komen), oudere diffuse verontreinigingen (zoals DDT), en uitspoeling van nitraat en pesticiden van de landbouw aangetroffen worden. De ZZS'en en oudere diffuse verontreinigingen worden inzichtelijk gemaakt middels de gemeentelijke bodemkwaliteitskaarten (BKK's). In het bebouwd gebied zijn de oudere stads- en dorpskernen veelal vanuit de Middeleeuwen en Gouden Eeuw diffuus verontreinigd met o.a. zware metalen. Ook deze zijn inzichtelijk gemaakt via de gemeentelijke BKK's. De saneringen van spoedlocaties, de zogenaamde puntbronverontreinigingen, in het landelijk en bebouwd gebied zijn vrijwel afgerond. De resterende niet-spoedlocaties worden door initiatiefnemers aangepakt zodra er ruimtelijke ontwikkelingen gaan spelen op de locatie.

Door de transitie naar gebruik van duurzame energiebronnen (zoals WKO-systemen), de behoefte aan wateropslag in de bodem en toenemende bebouwing in het stedelijk gebied wordt ook een doelmatige ruimtelijke inrichting van de ondergrond een belangrijk aspect dat meegenomen moet worden bij nieuwe ontwikkelingen, opgaves en transities (3D- of zelfs 4D-ordering).

Naast het nut van de bodem voor grondgebruikers is ook de natuurlijke ontstaansgeschiedenis van het landschap te herleiden uit de bodem en diepere ondergrond. Gebieden met bijzondere aardkundige waarden zijn daarom op provinciaal, nationaal of internationaal niveau gewaardeerd en beschermd als aardkundig waardevolle gebieden. De pareltjes daarvan worden vanuit promotie oogpunt benoemd als aardkundig monument, en de wijze hoe daarmee om te gaan te gaan vanuit perspectief van behoud en versterking staat aangegeven in de Provinciale Verordening. Binnen het initiatief om te komen tot de UNESCO Global Geopark status voor de Schelde Delta staan deze aardkundig waardevolle gebieden samen met waardevolle landschappen, cultuurhistorie en natuur centraal op gebied van wetenschap, educatie, toerisme en recreatie.

Acties om doelen te realiseren

Actie 1 - Beheer en verbetering van de bodemkwaliteit voor (kringloop)landbouw, klimaatadaptatie, biodiversiteit, milieu en aardkundig erfgoed.

Vanuit verschillende doelstellingen kan een bijdrage worden geleverd aan de bodemkwaliteit. Bij de uitvoering van maatregelen moeten de kansen voor verbetering worden benut en risico's voor verslechtering worden aangepakt.

Rolverdeling:

- Provincie, waterschap en gemeenten stellen, binnen het wettelijk kader, regels en vergunningvoorschriften op, met als doel verontreiniging van bodem en grondwater te voorkomen. RUD Zeeland houdt toezicht op bodemsaneringen.
- Het waterschap beheert de kwaliteit van waterbodems.
- Agrarische ondernemers verbeteren de bodemkwaliteit door de bodemstructuur te verbeteren, de bodembiodiversiteit te stimuleren en koolstof vast te leggen, als onderdeel van de invoering van kringlooplandbouw. Ze worden hierin gesteund door overheden, Stichting Landschapsbeheer Zeeland en de Zeeuwse Milieufederatie.

Actie 2 – Aandacht voor bodemenergiesystemen

In (bebouwd) gebied buiten de grondwaterbeschermingsgebieden is voor doelmatig en duurzaam gebruik van de bodem en ondergrond gewenst om aandacht te hebben voor het onderwerp bodemenergiesystemen. Initiatiefnemers wordt verzocht bij de betreffende bevoegde gezagen te inventariseren hoe met dit onderwerp wordt omgegaan (wat betreft regelgeving en communicatie) en welke instrumenten het beste ingezet kunnen worden.

Rolverdeling:

- Provincie is bevoegd gezag over open bodemenergiesystemen.
- Gemeenten zijn bevoegd gezag over gesloten bodemenergiesystemen. Zij kunnen in hun omgevingsplan (aanvullende of afwijkende) regels opnemen voor bodemenergiesystemen en via maatwerk gebieden aanwijzen waarbinnen deze regels van kracht zijn.
- De RUD werkt samen met de bevoegde gezagen voor de vergunningverlening.
- Initiatiefnemers zoeken contact met het betreffende bevoegde gezag voor afstemming.

Actie 3 - Kennisdeling en –ontwikkeling

Voor effectief beheer, benutten van kansen en vermijden van aantasting van de bodem is goede informatie over de kwaliteit van de bodem nodig. Er wordt veel onderzoek gedaan en informatie verzameld. Het actief delen van kennis en aanvullen van ontbrekende informatie is een voorwaarde voor effectief beleid.

Rolverdeling:

- Provincie, waterschap en gemeenten stellen voorschriften en regels op over onderzoek voorafgaand aan activiteiten, om verontreiniging van bodem en grondwater te voorkomen.
- Rijk, provincie, waterschap, gemeenten, grondeigenaren en grondgebruikers delen informatie over toepassing van grond in en op de bodem via het Landelijk Meldpunt Bodemkwaliteit en de bodemkwaliteitskaart.

- AWN, terreinbeheerders, onderwijsinstellingen en kennisinstututen (o.a. kennisinstututen die partner zijn van het Geopark Schelde Delta) delen hun kennis over bodem en ondergrond.
- Provincie en gemeenten stimuleren onderzoek en pilots over duurzaam bodembeheer in Zeeland en zorgen voor kennisdoorwerking.

Kansen en risico's bij de uitvoering

1. Doe meer met minder grond.

- Kwetsbaarheid van het bodemsysteem beperkt mogelijkheden voor aanleg van bodemwarmtesystemen.
- Verbetering bodemkwaliteit kan goed samengaan met kringlooplandbouw, klimaatadaptatie, toename biodiversiteit en landschapsontwikkeling.
- Efficiënt toevoegen van nutriënten aan gewassen of landbouwbodems voorkomt uitspoeling van nutriënten naar het milieu.

2. Werk samen en deel kosten en baten.

- Aanpak tegen verdroging van de bodem draagt bij aan behoud van aardkundige en archeologische waarden.
- Vanuit klimaatadaptatie grondgebruik en teelten meer aanpassen aan de natuurlijke systemen, draagt bij aan duurzaam bodemgebruik.
- Door nauwe samenwerking tussen de provincie, gemeentes, agrarische ketenpartijen, terrein-beherende organisaties en andere belanghebbende partijen, kan nieuwe kennis snel gedeeld worden.

3. Maak gebruik van de Zeeuwse kernkwaliteiten.

- Koppeling van archeologische en aardkundige waarden aan recreatieve producten en aan natuurwaarden.
- Gebruik de geologische kennis en aardkundige waarden om het hedendaagse landschap te begrijpen en om te leren hoe om te gaan met een veranderend landschap. Onder de vlag van het Geopark kan hier ook meer wetenschappelijk onderzoek naar gedaan worden.

4. Denk aan de toekomst en aan de rest van de wereld.

- Bodemvruchtbaarheid op peil houden met hoogwaardige meststoffen uit de omgeving voorkomt afwenteling.
- Inzet op duurzaamheid van bodemgebruik, zal leiden tot langer gebruik kunnen maken van de bodem door diverse grondgebruikers voor verschillende functies.

10. Deltawateren

Doelstelling 2030

Realiseren van een veilige, economisch aantrekkelijke en ecologisch gezonde delta.

In 2030 is helder wat het samenhangende toekomstperspectief is voor Zeeland tot 2100 en verder en hoe we Zeeland daarop kunnen voorbereiden. Via het nationale Kennisprogramma Zeespiegelstijging is duidelijk geworden welke belangrijke keuzemomenten (knikpunten) er bestaan in de verschillende deltaxwateren en hoe hiermee omgegaan kan worden. De betekenis voor de verschillende gebruiksfuncties afzonderlijk en in samenhang is duidelijk waardoor beter ingespeeld kan worden op de toekomstige veranderingen.

Per Deltawater is de hoofddoelstelling uitgewerkt in een onderscheidend ontwikkelperspectief.

Subdoel 1 - Verbetering van het ecologisch systeem van de deltaxwateren

Subdoel 2 - Ontwikkelen herijkte voorkeurstategie/toekomstperspectief Zuidwestelijke Delta

Subdoel 3 - Onderscheidend ontwikkelperspectief per deltaxwater op basis waarvan

ruimtegebruik van de wateren en de randen wordt ingevuld

Subdoel 4 - Uitvoeren Gebiedsagenda Zuidwestelijke Delta

Indicatoren:

- Een herijkte voorkeurstategie voor de Zuidwestelijke Delta (na 2026)
- Samenhangende integrale ontwikkelperspectieven per deltaxwater
- Mate waarin de Deltawateren voldoen aan de wettelijke normen (KRW, waterwet, Natura 2000)

Huidige situatie

De deltaxwateren zijn nationaal en internationaal bijzonder gewaardeerde gebieden vanwege de natuurwaarden, recreatiemogelijkheden, beroepsvaart en (schelpdier)visserij. Het gebied ligt op het kruispunt van twee internationale natuurcorridors: de oost-westroute in de vismigratie en de noord-zuidroute van de vogeltrek. In de Delta werken we op regionaal, nationaal en internationale schaal samen aan een ecologisch gezonde, veilige en economisch aantrekkelijke delta.

Een ecologisch gezond watersysteem vormt de basis voor het gebruik van de deltaxwateren. Vanuit (programmatische) kaders zoals PAGW (Programmatische Aanpak Grote Wateren), Natura 2000 en Kaderrichtlijn Water (KRW) wordt structureel gewerkt aan het functioneel herstel en behoud van de ecologische kwaliteit van de deltaxwateren.

Voor een veilige Delta vormen klimaatverandering en zeespiegelstijging onzekere ontwikkelingen. De gevolgen hiervan verschillen per deelsysteem. Er is nog voldoende tijd om nieuw beleid voor te bereiden voor een onzekere toekomst na 2050 en verder. Met het kennisprogramma zeespiegelstijging wordt hierop geanticipeerd. De voorkeurstategie wordt op basis hiervan herijkt. Ook de wettelijke beoordeling van primaire waterkeringen door Rijkswaterstaat en het waterschap Scheldestromen en uitvoering van het Hoogwaterbeschermingsprogramma zijn van belang voor een veilige delta.

De inzichten vanuit het kennisprogramma zeespiegelstijging zijn nodig voordat keuzes gemaakt kunnen worden over eventuele koerswijzingen. Daarbij zullen ook de mogelijke consequenties voor korte termijn besluiten, bijvoorbeeld ten aanzien van Natura2000-beheerplannen, voorwaarden aan buitendijkse bebouwingen of ruimtelijke reserveringen, worden betrokken.

In het verleden kende elk van de afzonderlijke Deltawateren een eigen profiel op basis waarvan het onderscheidende karakter per water kon worden behouden en versterkt en het ruimtegebruik op en langs de randen van de wateren nader werd ingevuld. In de komende jaren willen we op basis hiervan per Deltawater komen tot onderscheidende ontwikkelingsperspectieven, die het uitgangspunt vormen voor het realiseren van (meer) balans in de grote wateren. Hiermee geven we invulling aan een economisch vitale Delta doordat het (ruimte)gebruik (o.a. natuur, visserij, scheepvaart, recreatie etc.) van wateren en randen wordt gezien vanuit een samenhangend integraal perspectief. Daarmee vormen de ontwikkelingsperspectieven per Deltawater een belangrijke basis om vanuit de eigenheid van het gebied te komen tot een blijvend evenwicht tussen ontwikkeling in gebruik en eventueel noodzakelijke aanpassingen op grond van de (herijkte) voorkeursstrategie.

Voor het opstellen van de ontwikkelperspectieven per Deltawater hanteert de provincie maatwerk. De komende tijd zullen op basis van oorspronkelijke profielen, bestaande en/of lopende gebiedstrajecten de perspectieven worden geformuleerd. Aanvullend zal worden verkend of er per Deltawater aanleiding is om verder te gaan en als provincie(s) een nieuwe gebiedsuitwerking te starten. Op basis van een dergelijk gebiedstraject of –uitwerking kunnen de ontwikkelperspectieven zo nodig worden bijgesteld.

In de ‘natte’ Gebiedsagenda Zuidwestelijke Delta 2050 (verwijzing naar link) geven Rijk en regio samen en samenhangend invulling aan de centrale doelstelling voor de Zuidwestelijke Delta; een klimaat bestendig veilige, ecologisch veerkrachtige en economisch vitale delta. De Gebiedsagenda Zuidwestelijke Delta 2050 is tot stand gekomen in co-creatie met regionale overheden, bedrijven en andere belanghebbenden. Het uiteindelijke resultaat is een integraal langetermijnperspectief 2050 voor de ontwikkeling van de Zuidwestelijke Delta, een kennis- en innovatieprogramma en een oriënterende uitvoeringsagenda 2030. De agenda is eind 2020 vastgesteld en bevat vijf handelingsperspectieven voor de toekomstige ontwikkeling van de Zuidwestelijke Delta. Het betreft: Sterke en aantrekkelijke kust, Dynamische dijkzones, Vitaal polder- en krekenlandschap, Rijke platen, slikken en schorren en, Gezonde en verbonden zeearmen. Deze handelingsperspectieven worden betrokken bij de verdere uitwerking per deelgebied.

Grevelingen

Het meer kampt, nadat het getij wegviel, met een gestaag toenemende zuurstofloosheid, die zich vanuit de diepe delen opbouwt naar de ondiepere delen van het meer. Dit heeft vooral negatieve gevolgen voor de ecologische kwaliteit (bijvoorbeeld ‘dode’ bodems), de regionale economie (schelpdiersector, recreatie en toerisme) en het woon- en leefmilieu.

Met het project Getij Grevelingen wordt toegewerkt naar een klimaatrobuuste oplossing van deze problematiek. Door de aanleg van een (afsluitbaar) doorlaatmiddel in de Brouwersdam wordt ‘beperkt’ getij, en daarmee zuurstofrijk water teruggebracht op de Grevelingen. Dat biedt ook perspectieven voor een getijdencentrale.

Het strategisch ontwikkelplan Grevelingen dat door het bestuurlijk overleg Grevelingen is opgesteld geeft de ambities op hoofdlijnen aan voor recreatie, natuur en visserij en de speerpunten voor het gebied. (link naar ontwikkelplan). De komende 10 jaren zal het gebied zich verder ontwikkelen als een toonaangevend natuur- en recreatiegebied waar sprake is van een evenwichtige samenhang tussen natuur en gebruik (recreatie en visserij).

Het opstellen van een omvattende strategische gebiedsvisie voor de lange termijn kan op termijn nodig blijken te zijn.

Volkerak-Zoommeer

Door de Deltawerken is het Volkerak-Zoommeer (VZM) getransformeerd van een dynamisch zout systeem met getij in een stagnant meer dat is verzoet door de voeding met (uitsluitend nog) water uit het Hollandsch Diep en de Brabantse beken. Daardoor heeft de karakteristieke deltanatuur deels plaatsgemaakt voor soorten en habitats die meer gebaat zijn bij zoete, stagnante omstandigheden. Door het wegvallen van het getij en de verzoeting is het meer kwetsbaar geworden voor nutriëntenproblematiek. Met name blauwalgen kunnen in de zomerperiode voor overlast zorgen voor het lokale woon- en leefmilieu, voor recreatie en toerisme en voor de landbouw door innamestops van zoetwater uit het VZM. Door de afsluiting van het VZM zijn ook de mogelijkheden voor vismigratie verkleind.

Uit onderzoek naar de klimaatrobuustheid van het huidige zoete Volkerak-Zoommeer blijkt dat er, naar verwachting, de komende decennia (tot 2050) geen noodzaak is om beperkt getij terug te brengen. De huidige zoetwaterfunctie van het Volkerak-Zoommeer kan daarmee worden gecontinueerd. Daarbij moet wel voldaan worden aan randvoorwaarden voor doorspoeldebiet, kweldruk en zoutlekbeheersing Krammersluizen. Met betrekking tot de andere functies van het gebied, natuur, recreatie, scheepvaart en waterbeheer worden ook geen onoverkomelijke problemen verwacht.

Betrokken partijen gaan met elkaar in overleg over hoe invulling kan worden gegeven aan de wens van niet alleen een veilige, maar ook ecologisch gezond en economisch vitaal Volkerak-Zoommeer.

Oosterschelde

De Oosterschelde is een uniek Nationaal Park met veel intergetijdennatuur, grote landschappelijke waarde en activiteiten zoals visserij, schelpdierkweek, beroepsvaart en recreatie. De waarden en het gebruik van de Oosterschelde staan echter onder druk door zandhonger als gevolg van de aanleg van de deltawerken. Het oppervlak van platen, slikken en schorren in de Oosterschelde neemt daardoor af. Deze afname kan in de toekomst nog erger worden door zeespiegelstijging. Ook neemt de druk op ecologie, ruimtegebruik en waterveiligheid in de Oosterschelde toe door temperatuurstijging. In de Oosterscheldevisie 2018-2024 (link) worden deze prangende kwesties beschreven en er is een uitvoeringsprogramma opgesteld met projecten die binnen 6 jaar opgepakt worden.

De huidige voorkeursstrategie voor de Oosterschelde is gericht op een toekomstbestendige optimalisatie van het huidige “afsluitbaar-open” systeem en bestaat uit een aanpak van de waterveiligheidsopgave, die ook bijdraagt aan de aanpak van de erosie van het intergetijdengebied ten gevolge van zandhonger, en het economisch gebruik van de Oosterschelde. Bij zeespiegelstijging zal de Oosterscheldekering vaker dicht moeten. Dit heeft consequenties voor natuur, landschap, ruimtegebruik en economie. Daarom is nader onderzoek gedaan naar de verbinding van de klimaat- en zandhongeropgaven met de economische gebruiksfuncties, de ecologie en het landschap van de Oosterschelde (EZZO-onderzoek: Effecten Zeespiegelstijging en Zandhonger Oosterschelde). Nader onderzoek moet uitwijzen of een aanpassing van het sluitregime aanvaardbaar is.

Voor uitvoering van maatregelen in de Oosterschelde is in 2015 in de MIRT Verkenning Aanpak Zandhonger een voorkeursalternatief vastgesteld. Voor de aanpak van de zandhonger zijn eind 2019 suppleties uitgevoerd in de monding van de Oosterschelde en de Roggenplaat. Voor het vervolg van de Aanpak Zandhonger is de realisatie van de suppleties in het middengebied Oosterschelde urgent vanaf ca. 2025. Voor financiering van planuitwerking én realisatie wordt een beroep gedaan op middelen uit de Programmatische Aanpak Grote Wateren. De huidige regionale bestuurlijke samenwerking voor aanpak Zandhonger kan worden benut voor voorbereiding en besluitvorming over uitvoering van de maatregelen.

Door Nationaal park Oosterschelde (NPO) wordt in het kader van de ontwikkeling naar ‘Nationaal Park nieuwe stijl’ een ambitiedocument opgesteld. Hierin wordt met betrokken partijen de ambities en toekomstige uitdagingen voor het NPO gebundeld en in lijn gebracht met gebiedsidentiteit, ecologische, geologische en cultuurhistorische context.

Daarnaast fungeert rond de Oosterschelde, met steun van overheidspartijen, een actieve kennissamenleving. Deze activeert de discussie over de toekomst van de Oosterscheldekering.

Veerse Meer

Het Veerse Meer is de eerste zeearm die is afgedamd van de Oosterschelde en van de Noordzee (in 1961), waardoor een meer ontstond met kunstmatig peilbeheer. Het gebied is daarna sterk ontwikkeld als bestemming voor recreatie en watersport. Door de afwatering vanuit landbouwgebieden is de waterkwaliteit verslechterd (sterke eutrofiëring), met negatieve gevolgen voor de recreatie door stankoverlast en verminderd doorzicht van het water. In 2004 is een doorlaatmiddel in de Zandkreekdijk in gebruik genomen voor betere wateruitwisseling tussen de Oosterschelde en het Veerse Meer. Dit heeft voor doorzicht en biodiversiteit tot verbetering geleid, maar het is nog onzeker of deze verbetering zich doorzet. Vanaf 2020 wordt de waterkwaliteit extra gemonitord om ontwikkelingen beter te kunnen volgen.

Het Veerse Meer heeft in de westelijke helft ook te kampen met verminderde zuurstof en in het geheel te maken met overlast (m.n. voor recreatie) door Japanse oesters, kwallen en wiergroei en - mogelijk voor de landbouw - de zoute kwel aan de randen van het meer. De uitdaging voor een goede balans tussen verschillende functies wordt vooralsnog niet als een probleem ervaren, in ieder geval niet wat de gebruiksfuncties betreft; mogelijk wel qua balans gebruikers vs natuur.

Rijkswaterstaat voert een knikpuntenanalyse uit voor diverse gebruiksfuncties in relatie tot het waterbeheer bij verschillende scenario's voor de zeespiegelstijging.

Naar aanleiding van de Kustvisie is gestart met het opstellen van een nieuwe gebiedsvisie Veerse meer. De eerste fase daarvan met omgevingskwaliteiten, richtinggevende principes en overgangsbeleid is inmiddels vastgesteld door de zeven betrokken overheden, in samenspraak met stakeholders (<https://www.zeeland.nl/digitaalarchief/ib2061df20ae>). In het kaderstellende document waaraan momenteel wordt gewerkt, zal aandacht worden gevraagd voor een toekomstbestendige

strategie bij verdere zeespiegelstijging, voor zover reeds mogelijk, gezien de visie gericht is op de periode tot 2030.

Westerschelde

De Westerschelde is een estuarien systeem, dat wordt gekarakteriseerd door een hoge morfologische dynamiek. Er komen zeldzame landschappen en biotopen voor, waaronder het brakwaterschor Verdrongen Land van Saefinghe. De Westerschelde is een zeer drukke vaarweg en heeft verschillende haven- en industriegebieden. Het is een van de drukst bevaren estuaria van de wereld.

Vlaanderen en Nederland werken in de Vlaams-Nederlandse Scheldec commissie (VNSC) samen aan een Agenda voor de Toekomst voor een klimaatrobuste en duurzame ontwikkeling van het Schelde-estuarium. Het Schelde-estuarium omvat de Vlaamse Zeeschelde en de Nederlandse Westerschelde. De agenda bestaat uit onderzoeksprogramma's en de ontwikkeling van langetermijnperspectieven voor natuur (LTP-N) en toegankelijkheid (LTP-T). De inzet is dat deze agenda de basis gaat vormen voor toekomstige maatregelen voor het in balans versterken van de natuurlijkheid, de veiligheid en de toegankelijkheid van het estuarium.

De strategie voor de Westerschelde is gericht op indien nodig (innovatieve) dijkversterkingen in combinatie met optimalisatie van de bagger- en stortstrategie. Een integrale sedimentstrategie op het niveau van het hele estuarium - inclusief het mondings- en kustgebied - is belangrijk voor de ontwikkeling van een klimaatbestendig, veilig, ecologisch veerkrachtig en economisch vitaal Schelde-estuarium.

Voor het kanaal van Gent naar Terneuzen speelt op korte termijn een aantal ontwikkelingen die zowel invloed hebben op de waterkwaliteit en het waterpeil van het kanaal als op de scheepvaart. Aan de orde zijn knelpunten met het behalen van KRW-normen op chemie (stoffen) en het afgesproken minimum waterpeil. Voor de beschikbaarheid van voldoende zoet water is het kanaal afhankelijk van de aanvoer vanuit Vlaanderen. Verder is het onzeker wat op termijn de gevolgen zijn van mogelijke verzilting. Vanuit het brede ruimtelijke perspectief in de Kanaalzone spelen er ook ontwikkelingen op de (middel)lange termijn.

Voordelta en kust

De voordelta is het ondiepe zee gedeelte voor de Zeeuwse (en Zuid-Hollandse) kust inclusief de stranden en de intergetijden gebieden. De afsluiting van de verschillende wateren is van grote invloed geweest op de morfologie van de Voordelta.

Het gebied heeft een belangrijke natuur functie; een kinderkamer voor vis, een broedfourageer- en overwinteringsgebied voor vogels en op de droogvallende platen rusten zeehonden. Daarnaast wordt de hele kust intensief gebruikt voor strandrecreatie. Voor de kustzone is in de Zeeuwse Kustvisie vastgelegd hoe we de Zeeuwse Kwaliteitskust beschermen, versterken en waar nodig herstellen.

Acties om doelen te realiseren

Subdoel 1 - Verbetering van het ecologisch systeem van de deltawateren

Een aquatisch ecosysteem dat in balans is draagt bij aan het behoud/herstel van de biodiversiteit, het halen van de Natura 2000 instandhoudingsdoelstellingen en verlaagt de kans op het optreden van ziekten en plagen. Dat wil zeggen: er zijn dan voldoende mogelijkheden voor menselijk medegebruik, alsmede een verbetering van de opbrengsten voor visserij en schelpdierkweek. Ook de recreatie kan er profijt van hebben, door afname van bijvoorbeeld stank door rottend organisch materiaal op de bodem en van giftige blauwalgen.

Actie 1.1 - Uitvoeren bestaande voorkeursstrategie voor de deltawateren

Met de voorkeursstrategie Zuidwestelijke Delta geven Rijk en regio samen en samenhangend invulling aan de centrale doelstelling van de Zuidwestelijke Delta: een veilige, economisch aantrekkelijk en ecologisch gezonde delta.

Rolverdeling:

- Het Rijk stelt landelijke kaders vast in Nationaal Waterprogramma, Nationaal Deltaprogramma/ Deltabeslissingen en NOVI.
- Rijkswaterstaat beheert de Rijkswateren, verleent vergunningen o.g.v. de Waterwet voor het gebruik, beheer deltadammen en stormvloedkering, trekker van de Natura2000 beheerplannen

voor de deltawateren en voert maatregelen uit om de waterkwaliteit te verbeteren. Ook beheer van de hoofdvaarwegen en infrastructuur is een taak van Rijkswaterstaat.

- Het waterschap beheert de primaire waterkeringen en binnenwateren. Hiervoor stelt het waterschap een water(kering)beheerplan op, beheert gebruik via vergunningen, adviseert overheden en gebruikers, beheert het peil en voert werkzaamheden uit.
- De provincie heeft (mede) verantwoordelijkheid vanuit RO en Natuurwet.
- Gemeenten maken omgevingsplannen en gebiedsvisies. De regels van Rijk, provincie en waterschap worden door de gemeente hiervoor worden overgenomen in het omgevingsplan voor het deel van de deltawateren dat onder hun grondgebied valt.
- Gebiedsoverleg ZWD; Binnen gebiedsoverleg vindt afstemming tussen bovengenoemde partijen plaats en draagt zorg voor een samenhangende invulling van de centrale doelstelling. North Sea Port beheert het havengebied.
- Natuurbeheerders (SBB, NM, HZL) beheren delen van de Deltawateren.

Subdoel 2 - Ontwikkelen herijkte voorkeursstrategie/toekomstperspectief Zuidwestelijke Delta

Actie 2.1 - Herijking voorkeursstrategie Zuidwestelijke Delta

Door de verwachte effecten van klimaatverandering en de ontwikkeling van de ecologische kwaliteit van de deltawateren is op termijn een nieuwe aanpak nodig. Op basis van de natte Gebiedsagenda Zuidwestelijke delta 2050, de geactualiseerde strategie van de Zuidwestelijke Delta en het kennisprogramma Zeespiegelstijging worden onderzoeken, verkenningen en pilots uitgevoerd gericht op integrale lange termijn alternatieven voor het gebied.

In dit kader is het bieden voor experimenteerruimte om nieuwe concepten uit te werken en de bruikbaarheid en haalbaarheid daarvan te onderzoeken van belang.

Rolverdeling:

- Het Rijk coördineert het kennisprogramma Zeespiegelstijging
- De regiopartijen, verenigd in gebiedsoverleg en de adviesgroep ZWD, werken gezamenlijk aan de kennisagenda Zuidwestelijke Delta. Dit is mede de regionale inbreng voor het kennisprogramma ZSS.

Actie 2.2 - Stimuleren gezamenlijke kennisontwikkeling

Onderzoekinstellingen voeren onderzoek uit dat nodig is voor het herijken van de langetermijnvisie. Hierbij wordt gebruik gemaakt van de inbreng vanuit de regio.

Rolverdeling:

- Het Rijk coördineert het kennisprogramma Zeespiegelstijging.
- De regiopartijen, verenigd in gebiedsoverleg en de adviesgroep ZWD, werken gezamenlijk aan de kennisagenda Zuidwestelijke Delta. Dit is mede de regionale inbreng voor het kennisprogramma ZSS.
- Kennisinstellingen: Voeren op eigen initiatief of verzoek regiopartijen nader onderzoek uit en ondersteunen het maken van vertaalslag van wetenschappelijk onderzoek naar praktijkcases.

Subdoel 3 - Onderscheidend ontwikkelperspectief per deltawater op basis waarvan ruimtegebruik van de wateren en de randen wordt ingevuld.

Actie 3.1. Opstellen ontwikkelperspectief per Deltawater

Rolverdeling:

- Provincie: In overleg met betrokken partners opstellen van ontwikkelperspectieven per deltawater op grond waarvan inzet (provinciaal) ruimtelijk instrumentarium kan worden overwogen.

Subdoel 4 - Uitvoeren Gebiedsagenda Zuidwestelijke Delta

Actie 4.1. Nadere invulling handelingsperspectieven door middel van gebiedsgerichte uitwerkingen, pilots, living labs en het bieden van experimenteerruimte

Rolverdeling:

- De partijen die deelnemen aan het Gebiedsoverleg Zuidwestelijke Delta (overheden) en de Adviesgroep Zuidwestelijke Delta (gemeenten, maatschappelijke organisaties en belangenverenigingen van diverse sectoren, zoals de natuur-, milieu-, scheepvaart-, recreatie- en de landbouwsector) werken dit gezamenlijk uit.

Kansen en risico's bij de uitvoering

1. Doe meer met minder grond.

- De economische gebruiksmogelijkheden voor recreatie, natuur, visserij, schaal- en schelpdiersector van de deltawateren blijven bestaan of worden ruimer als de ecologische kwaliteit verbetert. Het opstellen van een ontwikkelperspectief per deltawater levert hier een bijdrage aan.

2. Werk samen en deel kosten en baten.

- Door de complexe samenhang is voor een goed samenhangend beleid inzet van alle partijen in de Zuidwestelijke Delta nodig.
- Keuzes voor herinrichting van de deltawateren hebben grote gevolgen voor de wateren zelf en een brede zone landinwaarts, daarom zijn die bepalend voor mogelijke functiecombinaties en economische kansen.
- Ontwikkelingen in de deltawateren bieden kansen voor uitbreiding van opwekking van hernieuwbare energie uit wind, zon en water.

3. Maak gebruik van de Zeeuwse kernkwaliteiten.

- De kust, deltawateren, waterkeringen en waterstaatswerken zijn belangrijke kernkwaliteiten die ook bij nieuwe ontwikkelingen behouden of versterkt moeten worden.

4. Denk aan de toekomst en aan de rest van de wereld.

- De ZWD is een samenhangend stelsel van watersystemen en onderdeel van het hoofdwatersysteem zowel nationaal als internationaal.
- Aanpassing van de delta aan klimaatverandering levert kennis en ervaring op die wereldwijd van belang kan zijn.
- De onzekerheid over toekomstige inrichting van de delta vraagt terughoudendheid met ingrepen en investeringen die kunnen botsen met de lange termijnsenario's.
- Huidige natuurwaarden en huidige gebruik van de deltawateren zullen op termijn door de klimaatverandering voor een deel niet meer aanwezig zijn. Daar komen nieuwe mogelijkheden voor in de plaats.

11. Erfgoed

Doelstelling 2030

In 2030 wordt ons erfgoed behouden en benut. Daarnaast is het ontsloten, beleefbaar en toegankelijk gemaakt.

Los van de intrinsieke waarde van bepaalde vormen van erfgoed wordt het belang van cultureel erfgoed voortdurend afgewogen in het kader van de Omgevingswet als veranderingen in de fysieke leefomgeving aan de orde zijn. Onder cultureel erfgoed wordt verstaan: gebouwde en aangelegde monumenten, archeologische monumenten, stads- en dorpsgezichten, cultuurlandschappen, (kleine) cultuurhistorische elementen én immaterieel erfgoed.

Subdoel 1 Erfgoed wordt behouden en ontwikkeld, is bereikbaar en toegankelijk.

Subdoel 2 Erfgoed is uitgangspunt bij ruimtelijke ontwikkelingen.

Subdoel 3 Erfgoed wordt optimaal benut voor economische en sociale activiteiten

Indicator:

Staat van onderhoud rijksmonumenten (niet woonhuismonumenten, bron: PM).

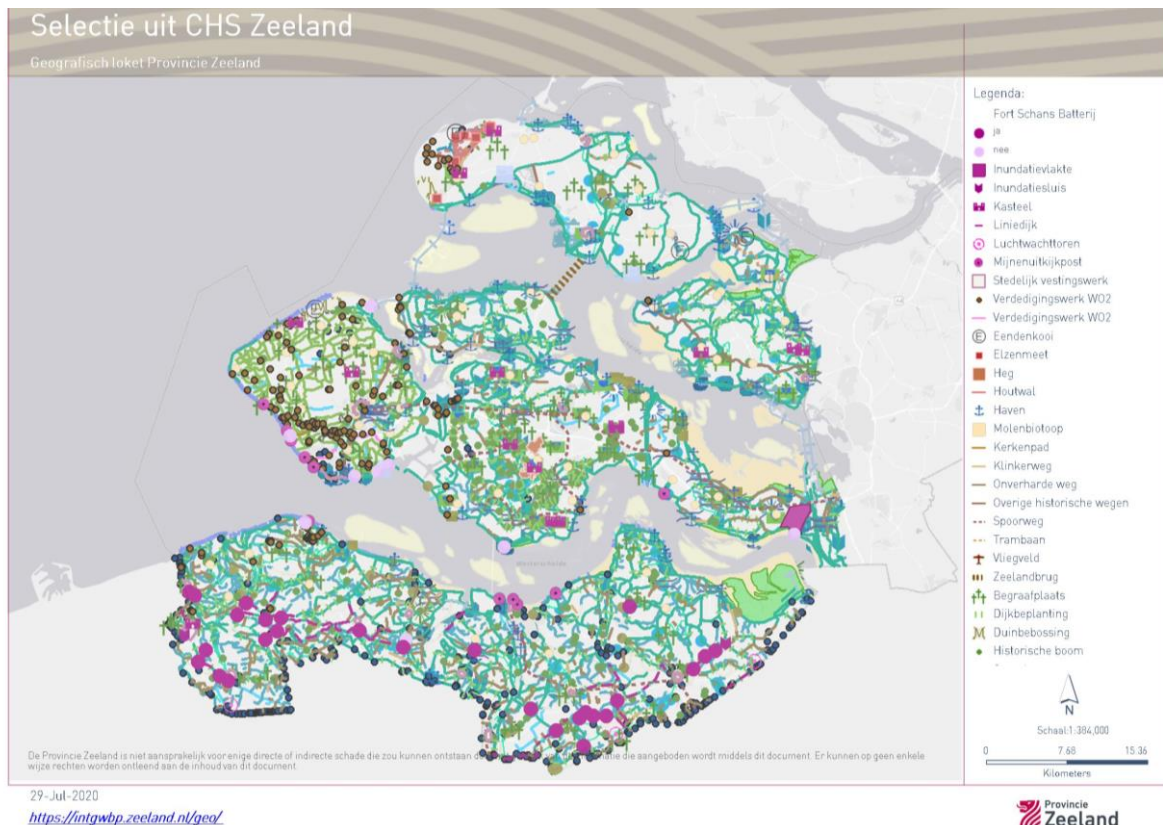
Huidige situatie

Het Zeeuwse erfgoed is een belangrijk onderdeel van de Zeeuwse identiteit; het geeft een beeld van het verleden, het draagt bij aan de culturele identiteit in het heden en het geeft richting aan (ruimtelijke) ontwikkelingen in de toekomst. Met erfgoed bedoelen wij zowel het materieel erfgoed (roerend en onroerend), landschappelijk erfgoed en natuur/groen erfgoed als het immaterieel erfgoed. De talrijke monumenten, de landschapselementen, het cultuurlandschap, archeologische vondsten, streekproducten, verdronken dorpen en streekdrachten zijn voorbeelden van erfgoed die het niet alleen waard zijn om te behouden te blijven, maar ook om waar mogelijk te worden ontsloten.

Erfgoed maakt verschillen in karakter en identiteit van regio's zichtbaar. De toenemend(e) belangstelling voor erfgoed en draagvlak voor behoud en ontwikkeling ervan bij inwoners en bezoekers van Zeeland leidt tot herwaardering van het (streekeigen) erfgoed, waaronder monumenten, groene en gebouwde (kleine) landschapselementen, cultuurlandschap, streekproducten, streekdrachten, volksspelen.

Doordat mensen erfgoed (fysiek of digitaal) kunnen beleven wordt het draagvlak om het te behouden en beschermen vergroot. Daarom zijn de Zeeuwse Erfgoedlijnen en het samenwerkingsverband Zeeuwse Ankers van groot belang.

Erfgoed genereert inkomsten voor een brede groep Zeeuwen (werkzaam in recreatie, toerisme, horeca, detailhandel, bouw).



Acties om doelen te realiseren

Subdoel 1: Erfgoed wordt behouden en ontwikkeld, is bereikbaar en toegankelijk.

Actie 1.1 - Duurzaam (her)gebruik en instandhouding/restauratie van erfgoed zoals monumentale gebouwen, cultuurhistorisch waardevolle elementen en structuren.

Rolverdeling:

- Provincie verleent subsidies voor restauratie en heeft adviesrol. Bevordert met name instandhouding en ontwikkeling van agrarisch en religieus erfgoed én historische windmolens. Provincie neemt erfgoed op in omgevingsverordening.
- Gemeenten maken herbestemming mogelijk via Omgevingsplan en vergunningen en via subsidiebeleid. Gemeenten treden handhavend op om verloedering en verval te voorkomen. gemeenten hebben een rol in de kennisoverdracht naar inwoners en monumentenbezitters. Erfgoed Zeeland ondersteunt en adviseert de provincie, gemeenten, erfgoedorganisaties, het waterschap, marktpartijen en eigenaren.
- Terreinbeheerders hebben een rol in beheer, instandhouding en bereikbaarheid van groen en gebouwd erfgoed. SLZ heeft een rol bij beheer en ontwikkeling van het Zeeuwse cultuurlandschap.
- Het Rijk subsidieert instandhouding en grote restauraties en verleent subsidie voor onderzoek naar herbestemmingsmogelijkheden. Heeft adviesrol.
- Waterschap verzorgt beheer, instandhouding en bereikbaarheid van eigen groen en gebouwd erfgoed.

Actie 1.2 - Ontsluiting en daarmee beleving en bewustwording van erfgoed.

Rolverdeling:

- Erfgoed Zeeland geeft invulling aan de negen gedefinieerde Zeeuwse Erfgoedlijnen en Zeeuwse Ankers, waardoor meer focus en samenhang aangebracht wordt en het erfgoed 'vermarkt' kan worden. Dit vindt onder andere plaats door digitale en fysieke ontsluiting.
- Provincie faciliteert en subsidieert.

Subdoel 2: Erfgoed is uitgangspunt bij ruimtelijke ontwikkelingen.

Actie 2.1 - Erfgoed benutten bij ruimtelijke ontwikkelingen

De historische kwaliteiten van het landschap met het erfgoed staan onder druk door nieuwe ontwikkelingen als gevolg van energietransitie, klimaatverandering en transitie in de landbouw, maar ook door ontwikkelingen in de toeristische sector (nieuwbouw, 'verwalling'). Om de kwaliteiten van het landschap en het erfgoed te behouden dienen deze vanaf het begin bij ruimtelijke ontwikkelingen betrokken te worden zodat er een zorgvuldige afweging gemaakt kan worden.

Rolverdeling:

- Gemeenten, Rijk, waterschap en provincie betrekken bij het maken van ruimtelijke plannen vanaf het begin het landschap en het erfgoed.

Subdoel 3: Erfgoed wordt optimaal benut voor economische en sociale activiteiten

Actie 3.1 - Kansen benutten voor toerisme

Landschap en erfgoed is van belang voor het toerisme en als vestigingsfactor.

Rolverdeling:

- Toeristische bedrijven en organisaties verkennen en benutten economische en ontwikkelingsmogelijkheden van erfgoed als toeristisch product.
- De erfgoedsector ontsluit erfgoedlocaties.

Actie 3.2- Maatschappelijk belang cultuur en erfgoed versterken

Cultuur en erfgoed van belang voor sociale cohesie. Vrijwilligers zijn van groot belang in de erfgoedsector. Staat onder druk vanwege vergrijzing.

Rolverdeling:

- Vrijwilligersorganisaties zetten zich in om kennis over erfgoed beschikbaar te stellen en over te dragen via bijvoorbeeld excursies, lezingen.
- Erfgoed Zeeland faciliteert erfgoedorganisaties.

Kansen en risico's bij de uitvoering

1. Doe meer met minder grond.

- Hergebruik van erfgoed (met name monumentale gebouwen) bespaart ruimte.

2. Werk samen en deel kosten en baten.

- Nieuwe ontwikkelingen als gevolg van energietransitie, klimaatverandering en transitie in de landbouw, maar ook door ontwikkelingen van het toerisme (nieuwbouw, 'verwalling') en toenemende stedelijke ontwikkeling en krimp kunnen behoud en ontwikkeling van erfgoed onder druk zetten.
- Vanuit de kracht van het erfgoed kunnen we bijdragen aan de realisatie van de transitie en opgaven in de leefomgeving. Erfgoed en ontwerp inspireren, verrijken en tillen de uitvoering naar een hoger kwaliteitsniveau. Maar erfgoed biedt meer: gebiedskenmerken en lessen uit het verleden kunnen inspiratie bieden voor de opgaven waar we voor staan. Door de kracht van ontwerp kunnen we oude waarden een plek geven in de leefomgeving van de toekomst.

3. Maak gebruik van de Zeeuwse kernkwaliteiten.

- Erfgoed is een belangrijk onderdeel van de Zeeuwse kernkwaliteiten. Erfgoed maakt verschillen in karakter en identiteit van regio's zichtbaar.
 - Verdwijnen of verminderen van Zeeuwse kernkwaliteiten betekent verschraling en vermindering van de lokale en regionale identiteit.
4. Denk aan de toekomst en aan de rest van de wereld.
- Erfgoed verduurzamen kan bijdragen aan de energietransitie.
 - Hergebruik van materiaal bij bijvoorbeeld restauraties en herbestemming draagt bij aan circulair bouwen.
 - Monumentale gebouwen hergebruiken is duurzamer dan complete nieuwbouw.

12. Landbouw

Doelstelling 2030

Een volhoudbaar landbouwsysteem dat functioneert in evenwicht met de omgeving, waarbij kringlopen op een zo laag mogelijk niveau gesloten zijn en er productie op basis van marktvraag plaatsvindt.

De ambitie voor volhoudbare landbouw definiëren wij als volgt: het creëren van zoveel mogelijk meerwaarde. Meerwaarde die ontstaat door een samenhangende integrale benadering van bodem(vruchtbaarheid), beheer (zoet) water, biodiversiteit en landschap in combinatie met het (kosten)-efficiënter boeren. Door verbetering van de bedrijfsstructuur maar ook bijvoorbeeld door het stimuleren van kringlopen of innovatie. Meerwaarde die vooral ook tot uitdrukking komt in kostenbeheersing en een betere prijs die de boer ontvangt voor zijn product.

Om te beoordelen of de doelstelling ook gerealiseerd wordt, wordt een uitvoeringsprogramma voor het landelijk gebied opgesteld. In dit uitvoeringsprogramma zal worden ingegaan op de hieronder genoemde subdoelen, acties en doelstellingen.

Hoofddactie voor landbouw: Opstellen en uitvoeren uitvoeringsprogramma voor het landelijk gebied

Het beleid voor het landelijk gebied is grotendeels autonoom en derhalve niet te vatten in wetgevende kaders. Gezamenlijk zijn de volgende subdoelstellingen vastgesteld:

Subdoel 1: Ondersteunen ondernemers in de transitie naar volhoudbare landbouw: stimuleren en kaderstellen

Subdoel 2: Het bevorderen van bodemkwaliteit

Subdoel 3: Het realiseren van de (zoet) wateropgave en klimaatopgave uit het klimaatakkoord voor landbouw en landgebruik

Subdoel 4: Bevorderen biodiversiteit in het landelijk gebied

Indicatoren:

- Het gemiddelde inkomen uit bedrijf voor de land- en tuinbouw in Zeeland (bron: PM)
- Percentage agrarische bedrijven dat voldoet aan de definitie van kringlooplandbouw (bron: PM)
- Elektriciteitsverbruik (elektriciteit geleverd aan de landbouw in 2019: 234.873.000 kWh volgens klimaatmonitor.nl)

Huidige situatie

Toekomstperspectief

De verwachting is dat over 30 jaar het aantal agrarische ondernemingen sterk is afgenomen. De resterende bedrijven zullen in omvang zijn vergroot. Ondernemingen functioneren meer in netwerken onderling maar ook tussen verwerkende industrie en markt en ketenpartijen. De ondernemer krijgt een eerlijke prijs voor zijn product. De prijsstelling is tevens gebaseerd op duurzame instandhouding van productiemiddelen grond, arbeid en kapitaal maar ook de productieomgeving als natuur en milieu.

Meer samenwerking in de keten met een betere prijsstelling, rekening houdend met de omgeving, zal meer leiden tot het bestendigen van een sector met toekomstperspectief. Er wordt gewerkt en gestuurd op basis van een concurrerend verdienmodel.

Ieder bedrijf heeft zijn uniciteit en samen leveren de bedrijven een scala aan producten en diensten. Ontwikkelingsmogelijkheden en maatwerk in ontwikkelingsruimte op lokaal niveau gaan hand in hand om ondernemerschap en innovatie optimale kansen te geven.

Ten aanzien van teelten en gewassen zijn veel nieuwe en vernieuwende teelten ontwikkeld. Dit wordt enerzijds mogelijk gemaakt door de beschikbaarheid van zoet water en anderzijds de doorontwikkeling en teeltvernieuwing, waarbij door vormen van veredeling meer gestuurd wordt op inhoudsstoffen. Dit proces wordt ook doorlopen bij zilte teelten op land en in het water. Hoogwaardige teelten en gewassen vereisen optimale groeiomstandigheden, waarbij risico's gemeden worden door gebruik te maken van teeltondersteunende voorzieningen, geconditioneerde ruimtes en "telen uit de grond", gepositioneerd meer bij stedelijk gebied en industrieterreinen.

Aquacultuur ontwikkelt zich in hoofdzaak in hiervoor toegeruste kerngebieden nabij Bruinisse, Colijnsplaat en Yerseke. Dit is een voortzetting van het bestaande beleid.

Ook bij een volhoudbare landbouw, inclusief het sluiten van kringlopen op een zo laag mogelijk niveau, is het beleid gericht op grondgebondenheid. De dierhouderij bedrijven produceren voor specifieke markten met eigen certificeringen en concepten. Bedrijven hebben daarvoor geëigende stalsystemen al dan niet in combinatie met land uitloop mogelijkheden en grondgebondenheid. Nieuwvestiging en omschakeling naar intensieve veehouderijen is uitgesloten. Bestaande intensieve veehouderijbedrijven verduurzamen en krijgen onder voorwaarden daarvoor gelimiteerde ontwikkelingsruimte waarbij aandacht is voor milieu en omgeving.

Er blijft ruimte voor uitbreiding in verband met het toepassen van wettelijke regelgeving voor dierenwelzijn en het Beter Leven Keurmerk (zonder uitbreiding van het aantal dieren). Dit is een voortzetting van het huidige beleid.

De glastuinbouwsector heeft een forse opgave om te voldoen aan het klimaatakkoord. In Zeeland is concentratie en verduurzaming van de sector het uitgangspunt. Voor de bestaande concentratiegebieden voor glastuinbouw (Sirjansland, Oosterland, Sint-Annaland, Rilland, Kapelle en Westdorpe (Kanaalzone) is een beperkte doorontwikkeling van deze locaties voor de zittende ondernemers mogelijk, als de betreffende gemeente dat wenst. Daarbij geldt als voorwaarde dat ontwikkelingen plaats moeten vinden binnen de afspraken die voortvloeien uit het klimaatakkoord en als er stikstofruimte is. Voor de Kanaalzone geldt onder de hiervoor geformuleerde voorwaarden dat daar in verband met de mogelijke koppelingen aan de industrie ook een nieuwe locatie kan worden overwogen.

Het realiseren van klimaatdoelstellingen en de aanwezigheid van stikstofruimte zijn voorwaardelijk voor de ontwikkeling van solitaire glastuinbouwbedrijven. Maatwerk is mogelijk waarbij een koppeling gelegd wordt met sanering van solitair glas elders in de provincie. Uitgangspunt blijft dat de oppervlakte aan solitair glas in Zeeland niet toeneemt.

Waar mogelijk wordt ingezet op verbetering van de agrarische bedrijfsstructuur in het landelijk gebied, met behoud van bestaande landschappelijke elementen. Daarbij wordt gezocht naar koppeling met andere sectoren.

Het ruimtegebruik staat in het teken van zorg voor de bodem, waterhuishouding (droogte en/of overlast) en landschap. Een drie-eenheid die elkaar wisselend versterkt waarbij een gezonde bodem sterke planten voortbrengt en in wisselwerking met de vocht- en waterhuishouding en landschap en natuur een biodiversiteit realiseert met een onderlinge afhankelijkheid die er toe doet.

Huidige situatie

De agrarische sector bepaalt voor een belangrijk deel het karakter van het Zeeuwse landschap. Van oudsher is de agrarische sector van groot belang voor de economie en het landschap. Er zijn begin 2020 ruim 2800 agrarische bedrijven in Zeeland gevestigd. De bruto toegevoegde waarde van de landbouw (inclusief bosbouw en visserij) schommelt tussen de 400 en 600 miljoen euro en heeft gemiddeld een lichte stijging. Het aantal banen in de landbouw en toeleverende bedrijven bedraagt 9500.

Boerenbedrijven, ver- en bewerking van agrarische producten, opslag en logistiek, toe- en aanleverende bedrijvigheid, dienstverlenende bedrijven en kennisbedrijven, en ook als werkgever maken de sector van economisch belang voor Zeeland. Door meerdere grotere verwerkers van producten zoals frietfabrieken en uien centra wordt binnen Zeeland veel eigen productie verwerkt. Ook de aanwezigheid van agrarische onderzoeksbedrijven en de goede verbindingen per weg, spoor en haven dragen bij aan de economische potentie van de sector. Daarnaast is de bodem in potentie zeer productief en het klimaat geschikt, zodat een scala van teelten en producten wordt geproduceerd.

Klimaatverandering speelt echter steeds meer een factor van betekenis zoals te nat en te droog, hittestress en verzilting, maar ook knellende wet- en regelgeving, kostprijs-, markt- en ketenontwikkeling, bedrijfsvergroting en gebrek aan opvolging vraagt het uiterste van ondernemen in deze sector. De bodemkwaliteit staat onder druk. Tekorten aan zoet water, dreigende achteruitgang van de bodemvruchtbaarheid, bodemstructuur en bodemweerbaarheid, waterkwaliteit, biodiversiteit (onder- en bovengronds), stikstof, fosfaat, etc.

Ook voor de agrarische sector geldt de ambitie duurzame productie. De vraag naar duurzame en gezonde levensmiddelen, die dichtbij worden geproduceerd, groeit. Bij een duurzame productie hoort een doelmatige agrarische bedrijfsvoering waaronder een optimale verkavelingsstructuur. Efficiëntie in bedrijfsvoering en milieu wordt ook bereikt met vormen van precisie landbouw en alternatieve grondbewerking.

Agrarische bebouwing hoort op een agrarisch bouwvlak. Enkele uitzonderingen van beperkte omvang zijn mogelijk. Over een aantal van deze ruimtelijke ontwikkelingen bij agrarische bedrijven wordt op basis van een door de provincie, Zeeuwse gemeenten en ZLTO ondertekend convenant, advies gevraagd aan de Agrarische Adviescommissie Zeeland (AAZ). De commissie onderzoekt de bedrijfseconomische noodzaak van ontwikkelingen.

Binnendijkse aquacultuur betreft het kweken en telen van watergebonden organismen op het land. De sector bevindt zich voornamelijk nog in een experimentele fase, met op dit moment een beperkt aantal gespecialiseerde bedrijven.

Acties om doelen te realiseren

Subdoel 1 - Ondersteunen ondernemers in de transitie naar volhoudbare landbouw: stimuleren en kaderstellen

Actie 1.1 - Stimuleren van de innovatie en doorontwikkeling van de agrarische sector

Zeeland is een van de grootste akkerbouwprovincies van Nederland. Naast de akkerbouw vormen (melk)veehouderij en fruitteelt belangrijke sectoren. Deze bedrijven dragen bij aan de vitaliteit en kwaliteit van het landelijk gebied. Veel inzet vanuit de sector is er geweest en nog om (milieu)problemen op de leefomgeving te verminderen. Er is echter nog een forse opgave die vraagt om een nadere meer integrale inzet gericht op volhoudbare landbouw. Daarbij zijn de thema's bodem, beheer (zoet) water, biodiversiteit en het ondersteunen met kennis en innovatie essentieel. Dit proces zal de nodige tijd vragen maar de ontwikkelingsrichting is helder. De acties beogen een transitie te stimuleren en ondersteunen en zullen bijdragen om de doelen van een volhoudbare landbouw te realiseren. Het gaat dan onder andere om economische uitdagingen, verdienmodellen, innovatie, de aanpak en samenwerking in de keten, het sluiten van kringlopen, grond en financiering, voedselveiligheid, enz. Maar ook de fysieke uitdagingen als bodem, beheer (zoet) water en de (functionele) biodiversiteit. Resultaten van pilots en projecten zullen zoveel mogelijk in de keten worden gedeeld. We ontwikkelen een systeem van Kritieke Prestatie-Indicatoren (KPI-systeem) waarmee we ondernemers belonen die maatschappelijke doelen bereiken, waaronder biodiversiteit, landschap en bodemkwaliteit.

Optimalisering van de bedrijfsstructuur is een continue aandachtspunt waarbij verkaveling, ontsluiting en precisielandbouw belangrijke ingrediënten zijn. Ondersteunen van de verdere groei van de biologische landbouw is hierbij een streven.

Rolverdeling:

- De provincie faciliteert vrijwillige kavelruil
- Agrarisch ondernemers benutten vernieuwende innovatieve technieken waarbij efficiëntie en milieuwinst bereikt kan worden.
- Agrarisch ondernemers passen hun bedrijfsvoering aan in samenwerking met ketenpartners, kennisinstellingen, belangenbehartigers en de overheid teneinde het bedrijf op lange termijn volhoudbaar te maken. Ze experimenteren met innovatie op het gebied van bodem, water, biodiversiteit, etc.
- Ontwikkeling van volhoudbare landbouw wordt door kennisinstellingen en overheden met subsidies en met inhoudelijke bijdragen ondersteund.
- Levering van maatschappelijke diensten als onderdeel van volhoudbare landbouw wordt door EU, Rijk en provincie gefinancierd. Hiervoor ontwikkelen WNF, Rabobank en gezamenlijke provincies met de sector, indicatoren die gebruikt kunnen worden als kader voor een financiële bijdrage (KPI-systemen)
- Provincie, ketenpartijen, financiers en maatschappelijke organisaties implementeren de KPI's in Zeeland.

Actie 1.2 - Vastleggen ontwikkelingsstrategie grondgebonden, niet-grondgebonden landbouw en aquacultuur

Verscheidende vormen van landbouw vragen om bijpassende ontwikkelingsmogelijkheden en hebben uiteenlopende effecten op de omgeving. Dit vraagt om een diversiteit in het beleid op basis van bedrijfstype en omgevingskwaliteit. Dit resulteert erin dat kaders zijn gesteld voor concentratie van agrarische bebouwing op het bouwvlak, de ontwikkelingsmogelijkheden van niet-grondgebonden landbouw (Glastuinbouw, aquacultuur en intensieve veehouderij). Voor intensieve veehouderij betekent dit dat het voorgaande beleid wordt voortgezet. Nieuwvestiging en omschakeling blijft uitgesloten. Bestaande bedrijven kunnen verduurzamen. Voorwaarde bij de verduurzaming is dat een belangrijke kwaliteitsimpuls voor de omgeving wordt geleverd, waarbij maatregelen leiden tot milieuwinst (bijvoorbeeld het beperken van geurhinder en stikstofuitstoot) en een verbeterde landschappelijke inpassing. Ook het beleid voor glastuinbouw gericht op concentratie en verduurzaming wordt voortgezet. Nieuwe ontwikkelingen moeten verder bijdragen aan klimaatdoelstellingen. Ook voor aquacultuur geldt dat het concentratiebeleid wordt voortgezet, wat betekent dat grootschalige ontwikkelingen plaats kunnen vinden in clusteringsgebieden bij de kernen Colijnsplaat, Yerseke en Bruinisse.

Rolverdeling:

- Agrarisch ondernemers benutten ontwikkelingsmogelijkheden en dragen bij aan verbetering van de omgevingskwaliteit.
- Ontwikkelingsmogelijkheden en randvoorwaarden worden door Rijk, provincie, waterschap en gemeenten vastgelegd in wet en regelgeving.
- Vergunningverlening, toezicht, handhaving en advies over naleving van de voorschriften wordt door RUD Zeeland uitgevoerd.

Subdoel 2 - Het bevorderen van bodemkwaliteit

Actie 2.1 - Bevorderen bodemkwaliteit

Agrarische ondernemers en grondeigenaren zetten in op duurzaam bodembeheer: de bodem moet in de toekomst door diverse gebruikers en voor verschillende doeleinden gebruikt kunnen worden, waarbij de bodemkwaliteit gewaarborgd blijft.

Voor teelten en het voortbrengen van producten is een gezonde ondergrond cruciaal voor de agrarische sector. De ondergrond biedt de basis voor leven, productie, gebruik en activiteiten. Het samenspel van een goede bodemstructuur en waterbeheer maken landbouw én andere activiteiten mogelijk. Een gezonde bodem staat borg voor sterke en dus meer weerbare planten.

Een goede bodemstructuur is ook van uiterst belang om de weersextremen van het veranderende klimaat op te kunnen vangen. Bij extreme neerslag moet er regenwater kunnen infiltreren in de bodem en moet de bodem dat water ook vast kunnen houden, zodat het in tijden van langdurige droogte vochtig genoeg kan blijven voor de gewassen en het bodemleven. Nu steeds duidelijker wordt dat het klimaat verandert en dat de huidige manier van landbouw bedrijven mogelijk niet meer opgewassen is tegen de veranderende condities, groeit de vraag naar kennis en innovatie. Er wordt momenteel gezocht naar maatregelen om de bodemkwaliteit te verbeteren. Agrariërs experimenteren bijvoorbeeld met het toepassen van verschillende landbouwtechnieken (denk aan Niet-Kerende Grondbewerking) en er wordt gekeken in hoeverre het bodemleven een positief effect kan hebben op de bodemstructuur.

Landbouwgronden met een goede bodemkwaliteit bevatten de volgende elementen:

[Fysisch] Goede bodemstructuur => doorlatendheid, doorworteling

[Chemisch] Goede bodemvruchtbaarheid => mineralen/organische stof

[Chemisch] Geen verontreiniging => uitspoeling meststoffen, pesticiden

[Biologisch] Rijk bodemleven

Om te komen tot een volhoudbaar landbouwsysteem voor agrarische bedrijven, moet er dus aandacht worden besteed aan het optimaliseren van de bovengenoemde elementen, omdat een goede bodemkwaliteit de basis is voor het bedrijven van landbouw.

In lijn met landelijk en Europees beleid zullen we maatschappij-dienende inspanningen van ondernemers meetbaar en beloonbaar gaan maken. Om invulling te geven aan de maatschappelijke

transities kan er samen met de agrarische sector ingezet worden op een aantal bodemindicatoren om zo de algehele bodemkwaliteit te verbeteren. Hierbij kan gedacht worden aan het verbeteren van het organische stofgehalte, tegengaan van verdichting, bevorderen van het bodemleven, verhogen van watervasthoudend vermogen en een optimale bemestingstoestand. Binnen het nationaal programma landbouwbodems worden nulmetingen verricht. Deze cijfers dienen vervolgens als referentiepunten om in de toekomst te bepalen of de situatie verbeterd is. Het vinden van geschikte indicatoren zal in samenspraak met de agrarische sector bepaald worden. Ook is er nog veel kennis en innovatie nodig op het gebied van bodembeheersmaatregelen. Hiervoor zal moeten worden samengewerkt met kennisinstellingen en zal er meer moeten worden ingezet op kennisdeling.

Rolverdeling:

- Agrarische ondernemers en grondeigenaren verbeteren de bodemkwaliteit door:
 - Inzet op hogere bodemvruchtbaarheid: dit kan door het toedienen van de juiste (hoeveelheid) minerale voedingsstoffen, die opneembaar zijn voor gewassen en planten. Het bodemleven speelt ook een belangrijke rol bij mineralisatie.
 - Beter waterinfiltratiecapaciteit creëren: dit kan door de structuur van de bodem te verbeteren. Hiervoor moet verdichting worden tegen gegaan, en er moeten meer doorworteling en graafgangen van organismen te zien zijn. Er wordt geëxperimenteerd met technieken als Niet-Kerende Grondbewerking en het gebruik van lichtere landbewerkingsmachines om de bodemstructuur niet aan te tasten. Door het zaaien van groenbemesters kan de doorworteling bevorderd worden. Dit is ook gunstig voor de bodembiodiversiteit.
 - Beter watervasthoudend vermogen creëren: ook dit wordt bereikt door de structuur te verbeteren en door het organische stofgehalte in de bodem te verhogen. Het streven is om het organische stofgehalte met 0.5 % te doen stijgen.
 - Minimale chemische verontreiniging: dit wordt bereikt door meer toepassing van groene gewasbeschermingsmiddelen en natuurlijke meststoffen

Subdoel 3 - Het realiseren van de (zoet) wateropgave en klimaatopgave uit het klimaatakkoord voor landbouw en landgebruik

Actie 3.1 - Realiseren opgave energie en CO2

Met de RES (regionale energie strategie) wordt uitwerking gegeven aan de meeste doelen en ambities uit het klimaatakkoord. Voor de onderdelen landbouw en landgebruik (met uitzondering van glastuinbouw, want dit staat in de RES) volgt deze uitwerking via het Uitvoeringsprogramma Landelijk Gebied en in de Klimaatadaptatiestrategie Zeeland (KASZ). Klimaatverandering raakt de landbouw op vele manieren en is derhalve niet op eenvoudige wijze te benaderen.

Rolverdeling:

- Inzet is het verder bevorderen en realiseren van energie opwekking door zon en wind. Het optimaal benutten van daken voor zonenergie.
- Agrarisch ondernemers leggen CO2 vast door het organische stofgehalte te verhogen en maken keuzes in hun bouwplan.

Actie 3.2 - Aanpakken wateropgave

Ten aanzien van de waterhuishouding kan gesteld worden dat er aandacht is voor waterafvoer en zoet waterbeschikbaarheid cq zoet wateraanvoer. Met name is de aandacht gevestigd op beschikbaarheid van zoetwater en is momenteel het Deltaplan zoet water in voorbereiding en worden activiteiten geformuleerd.

Rolverdeling:

- Individuele agrariërs en collectieven nemen water besparende maatregelen en zorgen voor buffering
- Waterschap, agrariërs en grondeigenaren verbeteren de waterbeschikbaarheid en overheden ondersteunen de maatregelen middels het Deltaprogramma Zoet Water.

Subdoel 4 - Bevorderen biodiversiteit in het landelijk gebied

Actie 4.1 - Aanpak biodiversiteit

De komende jaren vraagt opwaardering van de biodiversiteit in de agrarisch gebied nadrukkelijk aandacht. In aanvulling op de bestaande inzet voor de natuur vormt het bevorderen van de biodiversiteit in agrarische gebieden een nieuwe ambitie waarop wordt ingezet.

De ambitie is om natuur en landbouw te versterken door meer verbinding tussen beiden op gebiedsniveau.

Agrarische productiesystemen op rijke en gezonde bodems zijn circulair en maken gebruik van (functionele) biodiversiteit, ondersteund door technologische innovaties. Door het stimuleren van nuttige insecten en een vruchtbare bodem, het creëren van gunstige leefomstandigheden voor wilde dieren en planten op boerenland en het regionaal sluiten van kringlopen heeft biodiversiteit op boerenland de ruimte. Hierdoor is de kwaliteit van water, bodem en lucht goed. Agrarisch ondernemers krijgen een conforme prijs die past bij de natuur-inclusiviteit van hun producten en een aantrekkelijke beloning voor het produceren van biodiversiteit door natuur- en landschapsbeheer en andere agro-milieudiensten door ketenpartijen en overheid.

Tegelijk is het beheer van terreinen van natuurbeschermingsorganisaties optimaal voor het versterken van de ter plekke karakteristieke biodiversiteit. En in de openbare ruimte zijn biodiversiteit en landschappelijke identiteit, naast veiligheid en aantrekkelijkheid, kerndoelen van het beheer door (semi) overheden. Uitbreidingen van bebouwing en infrastructuur worden zo uitgevoerd dat ze natuur bevorderen, samenwerking met andere grondgebruikers stimuleren en een positief effect hebben op natuur in het omliggende landelijk gebied.

Dit alles wordt gerealiseerd via een gebiedsgerichte benadering en regionaal maatwerk die het mogelijk maken om win-win situaties in het beheer van natuur, landbouw en openbare ruimte tegelijk en aanvullend op elkaar te benutten.

We zullen dit meetbaar maken middels het huidige stelsel van agrarisch natuurbeheer maar ook kijken naar de oppervlaktes met nieuwe initiatieven zoals stroteelt, agroforestry, enz. De situatie in 2020 is hierbij het nulpunt waarbij we streven naar een jaarlijkse groei in aantal hectares. Voor het meten van herstel van de biodiversiteit wordt gekeken naar de monitoring/natuurrapportages van Zeeland, waaronder de LPI boerenlandvogels.

Rolverdeling:

- Agrarisch ondernemers die, hun bedrijfsvoering aanpassen in samenwerking met ketenpartners, kennisinstellingen en terreinbeheerders om natuurinclusief te produceren, bijvoorbeeld middels agroforestry, stroteelt of agrarisch natuurbeheer
- Levering van maatschappelijke diensten wordt door EU, Rijk en provincie mede gefinancierd. Beloningssystemen opzetten op basis van de KPI's.

Kansen en risico's bij de uitvoering

1. Doe meer met minder grond.

- Volhoudbare landbouw zal door meer samenwerkingen en verdienmodellen een grotere bijdrage leveren aan andere doelstellingen
- Bedrijfsstructuur verbetering middels kavelruil
- Combinatie van teeltvormen met ook opwekking van duurzame energie met zonnepanelen zal worden onderzocht. We blijven inzetten op zonnepanelen op daken. als voorkeursoptie

2. Werk samen en deel kosten en baten.

- Overstap naar volhoudbare landbouw kan bijdragen aan heel veel andere doelen: recreatie, natuur, landbouw, klimaat, energie, landschap, milieu, gezondheid, leefbaarheid, etc. Een reële beloning voor maatschappelijke diensten zoals CO2 vastlegging, verbetering biodiversiteit en verminderde milieubelasting is een essentiële voorwaarde voor een volhoudbare landbouw.
- Volhoudbare landbouw draagt ook bij aan verbetering van de kwaliteit van oppervlaktewater.

3. Maak gebruik van de Zeeuwse kernkwaliteiten.

- Volhoudbare landbouw kan goed worden gecombineerd met landschaps- en natuurversterking.

4. Denk aan de toekomst en bedrijfsopvolging.

- Het sluiten van kringlopen in de landbouw op zo laag mogelijk niveau geeft op veel fronten winst.
- Volhoudbare landbouw is gericht op een stabiel landbouwsysteem dat tot in de verre toekomst voldoet.

13. Landschap

Doelstelling 2030

Behoud en versterking van een aantrekkelijk en gewaardeerd Zeeuws landschap dat optimaal veerkracht en ruimte biedt voor natuurlijke processen ten gunste van economie (wonen, werken en recreëren), natuur, bodem en water.

Subdoel 1: Behoud, borging en beleefbaarheid van bestaande landschappelijke, cultuurhistorische en aardkundige kernkwaliteiten

Subdoel 2: Sturing geven aan gewenste ontwikkelingen van het Zeeuwse landschap in de toekomst.

Optimale veerkracht van het landschap waarbinnen ruimte ontstaat voor natuurlijke processen ten gunste van economie (wonen, werken en recreëren), natuur, bodem en water

Subdoel 3: Herstel van het natuurlijk water- en bodemsysteem vanuit een klimaatadaptieve benadering

Subdoel 4: Sturing op een natuurinclusieve benadering waarbij de harde scheiding tussen donkergroene functies en rode functies vervagen en waarbij biodiversiteit een vaste opgave wordt binnen ontwikkelingen en behoud van landschappelijke en cultuurhistorische waarden.

Indicator:

Mate van bescherming van waardevol landschap binnen en buiten het Natuurnetwerk Zeeland
Binnen de begrenzing van het Natuurnetwerk Zeeland via de provinciale omgevingsverordening
Buiten de begrenzing van het Natuurnetwerk Zeeland vindt bescherming van aangewezen waardevolle landschapselementen plaats via de verschillende ruimtelijke plannen van de Zeeuwse gemeenten. In grote mate gebeurt dit zorgvuldig (evaluatie 2018).

Huidige situatie

De kernkwaliteiten van Zeeland bestaan uit tal van gebieden met bijzondere natuur- en landschapswaarden. Ook de karakteristieke openheid en doorgaans duisternis van het agrarische landschap draagt bij aan het ervaren van een gevoel van rust, stilte en ruimte. De vele verschillende landschappen en de natuurlijke en cultuurhistorische landschapselementen vertellen het verhaal van het ontstaan van Zeeland oftewel de geschiedenis van Zeeland en haar inwoners. Daarnaast herbergen deze landschappen verschillende natuurwaarden (planten- en diersoorten).

Toekomstperspectief

Om natuurwaarden te behouden en versterken, moeten landschap en natuur als het ware verweven te worden binnen bestaande functies. Deze natuurinclusiviteit draagt bij aan de benodigde veerkracht van het landschap om bijvoorbeeld achteruitgang van biodiversiteit en afname van zoet water te kunnen opvangen.

We willen het landschap waar mogelijk versterken. Om die reden wordt ingezet op het ontwikkelen en het beleven van het Zeeuwse landschap. Daarbij beogen we de identiteit, diversiteit en belevingswaarde van landschap, natuur- en cultuurhistorische waarden te behouden en te versterken. Herkenbaarheid, identiteit en regionale diversiteit zijn daarbij belangrijke uitgangspunten. Om die reden wordt ingezet op behoud, versterken en benutten van de meest kenmerkende kwaliteiten en waarden in Zeeland. Het gaat bijvoorbeeld over duinen, monumentale bebouwing, kreekruggen, bijzondere polders, het Landfront Vlissingen (Rijksmonument) en de Staats-Spaanse Linies.

Het beschermen en versterken van de kenmerkende landschapsstructuren die bijdragen aan de identiteit van en variëteit in onze provincie is een gezamenlijke opgave. De overheid stelt kaders voor de bescherming, het beheer en de ontwikkeling van de samenhangende landschapsstructuur. Daar binnen is er ruimte is voor gebiedsinitiatieven en maatwerk.

Het Zeeuwse landschap wordt met veel transities en opgaven geconfronteerd. Transitie die zeker ook hun impact hebben op de manier waarop wij het landschap ervaren. Hoe zorgen we ervoor dat er voor het Zeeuwse landschap van de toekomst ook sprake is van evenwicht tussen gebruikswaarde, belevingswaarde en toekomstwaarde? Het landschapsbeleid zet in op het behoud van bestaande landschappelijke, cultuurhistorische en aardkundige kernkwaliteiten in combinatie met huidige en nieuwe functies waarbinnen biodiversiteit als onderdeel van natuurexclusiviteit een vaste plaats in

moet krijgen. Ons Zeeuwse Landschap moet voldoende veerkrachtig zijn om onder andere de gevolgen van de klimaatverandering te kunnen opvangen.

In de Handreiking landschap zijn alle kernkwaliteiten van het Zeeuwse landschap beschreven. Hierbij is aangegeven of deze van provinciaal, regionaal of gemeentelijk belang zijn. Deze handreiking biedt een basis voor het bepalen van strategieën over hoe om te gaan met ontwikkelingen in relatie tot onze Zeeuwse landschappelijke waarden.

Vrijkomend Agrarisch vastgoed

In juni 2016 heeft de Rekenkamer Zeeland het onderzoeksrapport Vrijkomende agrarische bebouwing (VAB) uitgebracht. Belangrijkste uitkomst uit dit onderzoek is dat de problematiek in kwantitatieve zin enorm is (van alle vanaf 2000 aanwezige agrarische bebouwing heeft in 2030 ongeveer de helft géén agrarische functie meer).

Waar in de periode 2000-2012 nog 95% van de vrijkomende bedrijven een bebouwingsoppervlak kleiner dan 2000 m² had, zien we in de periode 2012-2030 een toename in het aantal agrarische bedrijven met meer dan 2000 m² dat een andere functie zal krijgen. Vrijkomend agrarisch vastgoed biedt naast kansen voor nieuwe economische dragers ook kansen voor versterking van landschap als onderdeel van kwaliteitsverbetering van stikstofgevoelige Natuur en volhoudbare landbouw waar agroforestry een voorbeeld van is.

Nieuwe economische dragers (NED)

Het is mogelijk om een nevenactiviteit bij een bestaand agrarische bedrijf te beginnen of een vervolgvacature op een vrijkomend agrarische bedrijf. In de loop der jaren is het beleid een aantal keer aangepast en versoepeld. Dit betekent dat er meer afwegingsruimte bij gemeenten is komen te liggen.

In het rapport Vrijkomende agrarische bebouwing wordt vooruit geblikt naar 2030. Tussen 2012 en 2030 beëindigen volgens dit rapport ongeveer 1000 agrarische ondernemers hun activiteiten. Tussen 2000 en 2016 waren 217 NED's gerealiseerd. In die zelfde periode zijn er 1117 bedrijven vrijgekomen, daarvan is ongeveer 36% herbestemd als woning of NED. De meeste NED's zijn in de kustgemeenten te vinden en dan voornamelijk in de recreatieve sector. De meest gerealiseerde functies zijn ook verblijfs- en dagrecreatie. Ook is er naar de omvang en bouwjaar van de NED's gekeken. Uit de analyse van de Rekenkamer blijkt dat 67% van de NED's qua omvang onder de 500 m² zit. Veel van die NED's zijn in een cultuurhistorische boerderij gevestigd. Vrijwel alle gerealiseerde NED's zijn kleiner dan 2000 m². De bebouwing die sinds enkele jaren vrijkomt, stamt voornamelijk uit de tijd van de schaalvergroting, zoals die ongeveer rond 1965 begon. Tot 1993 was het zeer gebruikelijk om met asbest te bouwen. Het probleem bij het vinden van een herbestemming is niet zozeer het aantal agrarische bedrijfsgebouwen dat de komende jaren vrijkomt, want dat blijft vrij gelijk aan de huidige hoeveelheid, maar het soort en de grootte van die bebouwing.

Bij het ontwikkelen van een NED dient rekening te worden gehouden met de aanwezige of te ontwikkelen faciliteiten zodat voorkomen wordt dat de NED de waterkwaliteit verslechtert of de veilige doorstroming van verkeer belemmert.

Wonen in cultuurhistorisch waardevolle bebouwing

Met het maken van een selectie van cultuurhistorisch waardevolle boerderijen heeft de provincie de focus gelegd op een beperkt aantal boerderijen. Voor het behoud van deze boerderijen wil de provincie extra inspanningen hiervoor leveren, onder andere door de bouw toe te staan van een of meerdere wooneenheden in de agrarische opstallen bij het bestaande woonhuis. Dit in overleg ook met gemeenten.

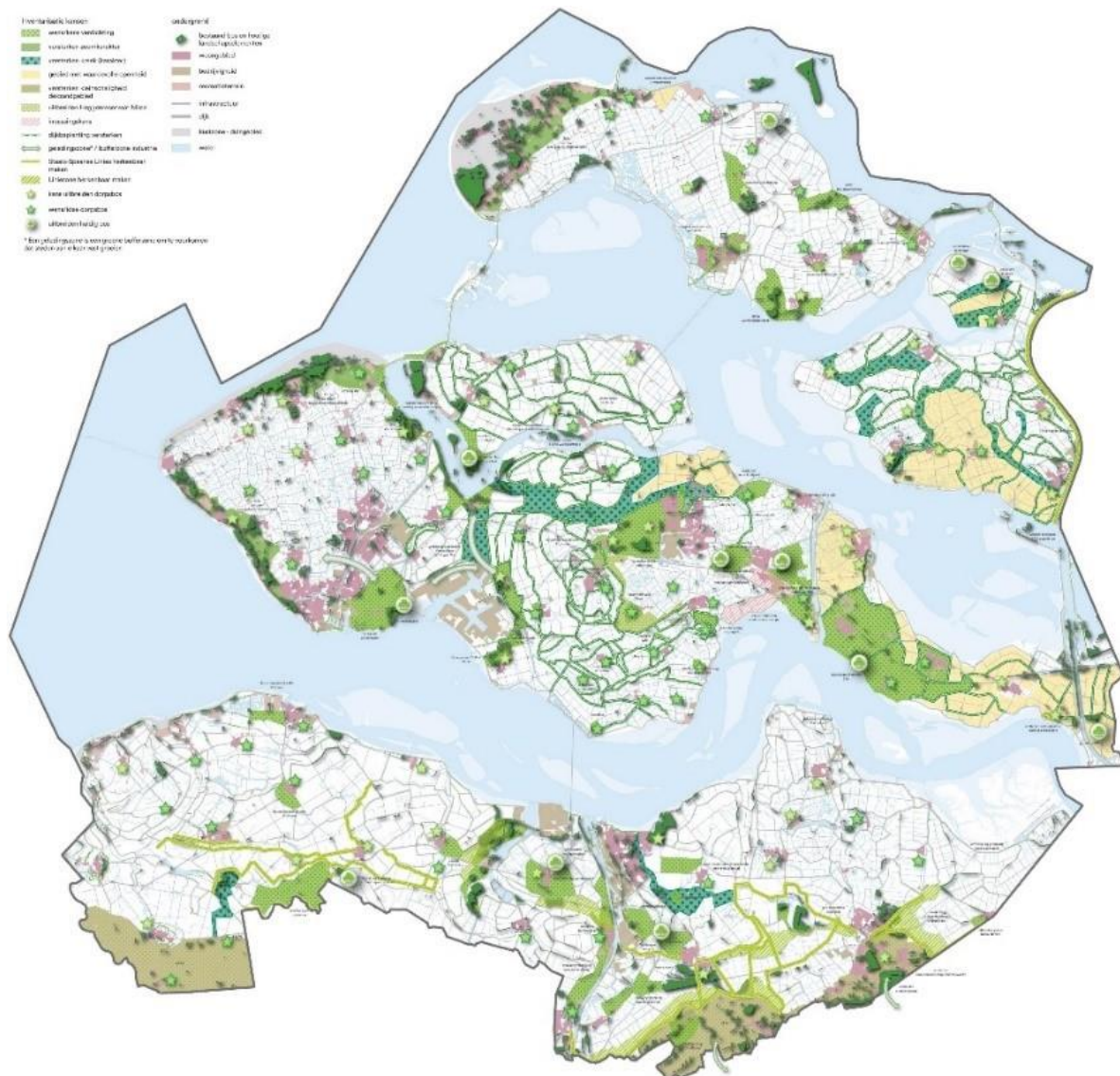
Ruimte voor Ruimte regeling

De Ruimte voor Ruimte regeling kan in een aantal gevallen een oplossing bieden voor vrijkomende agrarische bebouwing binnen het landelijk gebied. Hiervoor wordt verwezen naar hoofdstuk 6 Woningvoorraad.

Stimuleringsgebieden voor landschapontwikkeling

Versterking van de agrarische structuur vormt een belangrijke provinciale doelstelling. Dit wordt onder meer gerealiseerd door de integrale werkwijze van het Kavelruilbureau Zeeland en de aanleg van landbouwroutes. Als gevolg van (verschillende) "rood-voor-groen"-regelingen (waaronder de regeling voor nieuwe landgoederen), bos- en natuurcompensatie, (toekomstige) vergroeningsmaatregelen vanuit GLB, etc. Los hiervan en ook van het realiseren van het Natuurnetwerk Zeeland wordt

verspreid door Zeeland regelmatig bos en natuur aangelegd. Bijvoorbeeld nieuwe landgoederen, of als compensatie van bos dat ergens anders is gekapt. Dat gebeurt lang niet altijd op een plek waar dat iets bijdraagt aan natuur of landschap. De Provincie heeft in samenwerking met partners een Zeeuwse Bosvisie opgesteld als vertaling van de landelijke bossenstrategie. Hierin zijn binnen Zeeland zoekgebieden en uitsluitingsgebieden gedefinieerd die vanuit huidige beleidskaders (gemeentelijk-, provinciaal-, rijks- en waterschap beleid zijn afgeleid. Deze zoekgebieden zijn ruim gedefinieerd en hebben als doel om richting te geven aan ontwikkelingen in relatie tot versterking van landschappelijke houtige elementen die daarbij het best bijdragen aan cultuurhistorische-, natuur- en landschapswaarden. Deze zoekgebieden dienen verder nog uitgebreid te worden gericht op specifieke natuurwaarden of behoud van specifieke planten- en diersoorten, ook in relatie tot meekoppelmogelijkheden met andere opgaven.



Kansenkaart (concept Zeeuwse Bosvisie, Bosch en Slabbers 07-10-2020)

Het aanvullend integraal aanwijzen van gebieden waarbinnen voornoemde "groene" ontwikkelingen juist wel tot de gewenste meerwaarde leiden kan een oplossing bieden, dit ook in combinatie met de Zeeuwse Bosvisie. Het gaat dan om gebieden die agrarisch minder intensief worden benut, waar ruimte is voor andere functies zoals natuur, landschap, water, recreatie, etc. en waar de "groene" ontwikkelingen een bijdrage kunnen leveren aan versterking van het Natuurnetwerk Zeeland, het landschap en de recreatieve structuur.

Dit soort stimuleringsgebieden voor landschapsontwikkeling biedt naast mogelijkheden tot versterking van het Natuurnetwerk Zeeland en landschap ook kansen voor:

- de verbreding van de agrarische bedrijfsvoering (combinaties met andere functies)
- “natuur-inclusieve” of ecologisch duurzame landbouw (agrarische biodiversiteit)
- bufferzones tussen natuurgebieden en landbouwgebieden, bedoeld om een zachte overgang te creëren
- zonering van het recreatief gebruik van natuurgebieden (afleiden van recreatiedruk)
- natuurrecreatie
- combinaties met andere functies zoals (verblijfs)recreatie, wateropgaven, ruimtelijke adaptatie etc.
- het realiseren van groene uitloopgebieden rond steden en dorpen. Eventueel in combinatie met het benutten van (gemeentelijke) gronden in het buitengebied die (voorlopig) niet meer ontwikkeld worden tot reguliere woonwijken of bedrijventerreinen (tijdelijke natuur / "pauzelandenschappen"). Ook hier zijn weer combinaties van diverse functies mogelijk: (stads)landbouw, recreatie, natuur, water, ruimtelijke adaptatie, educatie, voedselbossen etc.. Dit soort groene zones rond steden en dorpen kunnen bijdragen aan de versterking van de biodiversiteit van steden en dorpen.
- het maken van verbindingen tussen zorg(instellingen) en nabijgelegen natuurgebieden en/of het aangrenzende platteland. De hier aanwezige (en/of te ontwikkelen) natuur- en landschapswaarden kunnen bijdragen aan de gezondheid van zowel zorgbehoevenden als de overige inwoners van Zeeland.

Acties om doelen te realiseren

Subdoel 1: Behoud, borging en beleefbaarheid van bestaande landschappelijk, cultuurhistorische en aardkundige kernkwaliteiten

Actie 1.1: Bescherming landschappelijke, cultuurhistorische en aardkundige kernkwaliteiten

Wij zetten in op behoud van de kwaliteiten als rust, stilte, weidsheid, open horizon en duisternis. Dit vertaalt zich naar heldere kaders. Daarnaast worden de kernkwaliteiten uit de handreiking landschap verder uitgewerkt.

Rolverdeling:

- De provincie beschermt de kernkwaliteiten van provinciaal belang via de omgevingsverordening.
- De gemeenten beschermen de kernkwaliteiten van regionaal en gemeentelijk belang via hun omgevingsplan.

Actie 1.2: Aanpak maatwerk voor vrijkomend agrarisch vastgoed

Voor vitaliteit van het platteland en het behoud van het agrarisch erfgoed is het belangrijk dat er zoveel mogelijk passende nieuwe functies voor de leegstaande opstallen worden gevonden dan wel op andere wijze een oplossing wordt gevonden voor vrijgekomen agrarische gebouwen. Gezien het feit dat de problematiek van vrijkomende agrarische bebouwing niet valt op te lossen met algemeen geldende normen en kaders, wordt een maatwerkbenadering ontwikkeld. Zo is speciale aandacht noodzakelijk in relatie tot herbestemming van vrijkomende cultuurhistorisch waardevolle bebouwing.

Rolverdeling:

- De provincie stelt gezamenlijk met de belanghebbenden een maatwerkaanpak op.
- Gemeenten passen de maatwerkaanpak toe bij vrijkomende agrarische bebouwing.

Actie 1.3: Opzetten van een monitoringssysteem

Met de handreiking landschap zijn de kernkwaliteiten van het Zeeuwse landschap benoemd. Er is géén monitoring gekoppeld aan de staat van deze kernkwaliteiten, waardoor geen data beschikbaar is in hoeverre het bestaande beleid ten aanzien van behoud en bescherming van de Zeeuwse kernkwaliteiten effectief is.

Rolverdeling:

- De provincie neemt het initiatief voor het opzetten van een monitoringssysteem.

Actie 1.4: Communiceren en informeren over het landschap en het uitvoeren van onderhoud aan het landschap

Rolverdeling:

- Heemkundige kringen, Archeologische Werkgemeenschap Nederland, Stichting Landschapsbeheer Zeeland en andere experts adviseren over landschapsaspecten.

Actie 1.5: Behoud van cultuurhistorisch waardevolle boerderijen

Rolverdeling:

- De provincie stelt financiële middelen beschikbaar voor het behoud van deze boerderijen. De Boerderijenstichting Zeeland informeert en adviseert eigenaren over cultuurhistorie en subsidiemogelijkheden.
- De gemeenten zijn het eerste loket voor eigenaren en adviseren over mogelijkheden voor herbestemming.

Actie 1.6: Borging landschappelijke inpassing

Voor nieuwe ontwikkelingen in het landelijk gebied geldt dat zij aansluiten bij het bestaande karakter van het landschap. Als algemeen uitgangspunt geldt daarom dat een nieuwe ontwikkeling zodanig in het landschap moet worden ingebed dat het een logisch onderdeel is van het landschap. De handreiking landschap uit 2012 biedt hier aanknopingspunten voor. Voor een goede inpassing wordt uitgegaan van een 10 meter brede afschermdende groengordel. Wanneer alternatieve maatregelen worden getroffen dient uit de ruimtelijke onderbouwing te blijken dat de maatregelen die worden getroffen qua investering gelijkwaardig zijn aan het realiseren van een 10 meter brede afschermdende groengordel. Maatwerk behoort hierdoor tot de mogelijkheden.

Rolverdeling:

- Gemeenten leggen middels publiekrechtelijke borging vast hoe de landschappelijke inpassing wordt gerealiseerd. Daarbij wordt aangesloten bij het landschap ecologische en cultuurhistorische karakter van het landschap.

Subdoel 2: Sturing geven aan gewenste ontwikkelingen van het Zeeuwse landschap in de toekomst

Actie 2.1: Opstellen actuele landschapsvisie met ontwikkelingskader

Los van de Zeeuwse Bosvisie is er nog geen eenduidig (provinciaal) integraal kader voor landschap-ecologische ontwikkeling en de genoemde transitie naar een meer natuurinclusieve samenleving waar Zeeland de komende 10 jaar mee te maken krijgt. Bovendien is dit vertaald als een landelijke opgave in de Nationale omgevingsvisie.

Rolverdeling:

- De provincie neemt het initiatief tot het samen met gemeenten en andere betrokken partijen opstellen van het kader voor landschapsonwikkeling binnen de herijking van de Natuurvisie 2017-2022.

Actie 2.2: Aanwijzen stimuleringsgebieden voor landschapsonwikkeling

Voor meer samenhang in de manier waarop we met de diverse trends en ontwikkelingen in het landelijk gebied omgaan. Dit sluit aan bij de opgave die het Rijk in haar advies Som der Delen voorstelt om de verduurzamingsopgaven in de regio gebiedsgericht en met ontwerpkracht op te pakken. De verdere invulling en uitwerking van stimuleringsgebieden voor landschapsonwikkeling biedt hier aanknopingspunten voor. De digitale uitvoeringsagenda voor Zeeland zal als uitwisselingsplatform worden gebruikt.

Rolverdeling:

- De provincie neemt initiatief om samen met gemeenten en andere partners, zoals o.a. mede overheden, particuliere grondeigenaren en terreinbeheerders, gebieden te selecteren waar vanuit verschillende urgente opgaven een gebiedsgerichte aanpak nodig is, zoals bijv. de structurele aanpak van stikstof. Hierin kan landschap worden meegenomen. Optimale veerkracht van het

landschap waarbinnen ruimte ontstaat voor natuurlijke processen ten gunste van economie (wonen, werken en recreëren), natuur, bodem en water.

Subdoel 3: Herstel van het natuurlijk water- en bodemsysteem vanuit een klimaatadaptieve benadering

Actie 3.1. Opstellen uitvoeringsstrategie herstel

Samen met medeoverheden en relevante partners wordt gezocht naar een uitvoeringsstrategie voor het realiseren van herstel van natuurlijke condities uit oogpunt van optimaal landbouwkundig gebruik, landschap ecologisch herstel en het vergroten van de kwaliteit van Natuur zoals stikstofgevoelige Natura2000 natuur. Daarbij staat een klimaat adaptieve benadering centraal. Deze uitvoeringsstrategie zal onderdeel uitmaken van een integraal uitvoeringsprogramma 2021-2030.

Rolverdeling:

- De provincie neemt initiatief om dit in samenwerking met partners, o.a. met mede-overheden, landbouw en terreinbeheerders, uit te werken en verder vorm te geven en stelt daarvoor ook financiële middelen en uitvoeringsinstrumenten beschikbaar.

Subdoel 4: Sturing op een natuurinclusieve benadering waarbij de harde scheiding tussen donkergroene functies en rode functies vervagen en waarbij biodiversiteit een vaste opgave wordt binnen ontwikkelingen en behoud van landschappelijke en cultuurhistorische waarden.

Actie 4.1. Vormgeven van de landelijke agenda natuurinclusieve samenleving van het Rijk.

Rolverdeling:

- De provincie neemt het initiatief.

Actie 4.2. Stimuleren van een volhoudbare landbouw waar landschapsversterking en biodiversiteit onderdeel van uitmaken.

Dit komt tot uiting door uitwerking van een beloningssysteem gekoppeld aan kritische prestatie indicatoren.

Zie acties en rolverdeling bij onderwerp 12 Landbouw.

Kansen en risico's bij de uitvoering

1. Doe meer met minder grond.

- Het landschap levert tevens een bijdrage aan natuur en biodiversiteitsdoelstellingen. Andersom 'maakt' natuur deels het landschap.
- Energietransitie (opwekking van duurzame energie) kan enerzijds het landschap versterken, anderzijds kan het aantasten en kost het ook ruimte.
- De effecten van klimaatadaptatie zullen zichtbaar worden in het landschap. Er zijn mogelijkheden om zowel het landschap te versterken en ruimte te bieden voor klimaatadaptatie zoals het verhogen van de beschikbaarheid van zoet water en inzet op algeheel systeemherstel.

2. Werk samen en deel kosten en baten.

- Bij de aanleg van woningbouw en bedrijventerreinen is er een kans om het landschap te versterken wanneer er een goede inpassing wordt gerealiseerd. De inpassing levert tevens een bijdrage aan de leefbaarheid van deze gebieden door het toevoegen van groen en een uitnodiging voor gezond gedrag.
- De recreatie is een ruimtevrager in het landelijk gebied. Versterking van het landschap kan de toeristische en recreatieve waarde van een gebied vergroten.
- De landbouw is de grootste ruimtevrager in het landelijk gebied. Eisen die de landbouwsector stelt aan het gebied kunnen negatieve effecten hebben op de kwaliteit van het landschap. Tegelijk is de landbouwsector de grootste landschapsbeheerder in de provincie en wordt de komende jaren meer ingezet op het realiseren van een volhoudbare landbouw waarbij de verbinding tussen landbouw en biodiversiteit meer wordt geïntensiveerd.

3. Maak gebruik van de Zeeuwse kernkwaliteiten.

- Het landschap huisvest diverse landschappelijke elementen van historische en culturele waarde. Een aantrekkelijk landschap is een sterk punt van Zeeland en is positief voor de promotie van Zeeland

4. Denk aan de toekomst en aan de rest van de wereld.

- Het landschap is niet statisch en kan in haar dynamiek als Zeeuws herkenbaar blijven en daarmee aantrekkelijk voor bewoners en bezoekers van Zeeland. Tevens kan het bijdragen aan de grote maatschappelijke uitdagingen.

14. Milieu

Doelstelling 2030

Het Zeeuwse milieubeleid heeft als algemeen doel het beschermen en het versterken van de milieukwaliteit van de fysieke leefomgeving; een schoon en veilig Zeeland.

Bij economische groei wordt er naar gestreefd om ook de milieukwaliteit te versterken. Het milieubeleid kan worden gezien als facetbeleid, het kan van elk thema onderdeel zijn. Voor het formuleren van doelen voor 2030 is onderscheid gemaakt in de belangrijkste aspecten (subdoelen) van het milieubeleid.

Subdoel 1: Verminderen en voorkomen bodemverontreiniging

Subdoel 2: Verbeteren waterkwaliteit door reguleren indirecte lozingen

Subdoel 3: Permanent verbeteren van de luchtkwaliteit door het streven naar de WHO-norm met als uitgangspunt een verwaarloosbaar risico

Subdoel 4: Een aanvaardbaar hinderniveau voor geur vasthouden

Subdoel 5: Beperken van de uitbreiding van geluidsproductie

Subdoel 6: Het zoveel mogelijk beperken van risico's die verbonden zijn aan de opslag, productie en bewerking van gevaarlijke stoffen

Subdoel 7: Beperken van het ontstaan van afval en van het gebruik van primaire grondstoffen (50% circulair)

Subdoel 8: Reguleren van luchtvaartterreinen

Indicatoren:

- In het milieuprogramma worden de subdoelstellingen verder uitgewerkt, met passende indicatoren. De monitoring van milieudoelstellingen wordt in 2021 samen met de omgevingsdiensten verder uitgewerkt en gestroomlijnd met andere monitoringsverplichtingen. Er zal kwalitatief worden gerapporteerd op de hoofddoelstelling.

Huidige situatie

De kwaliteit van de lucht, stilte, water, veiligheid en bodem is in Zeeland redelijk goed, maar voldoet nog niet overal aan de normen en dat wordt ook nog niet overal zo beleefd. Onderstaand wordt op de verschillende aspecten ingegaan.

Bodem

Een nieuwe zorg is de diffuse verspreiding van o.a. zeer zorgwekkende stoffen (ZZS) in de bodem (maar ook in de lucht, het water en in afval) zoals PFAS, PFOS en GenX die inmiddels ook in de voedselketen terecht zijn gekomen. Middels het ZZS programma wordt geïnventariseerd welke stoffen worden toegepast en wordt bezien hoe emissie kan worden beperkt via de vergunningverlening. Met inwerkingtreding van de Omgevingswet worden de gemeenten het bevoegd gezag in het kader van bodemverontreiniging en -sanering. De voorbereidingen voor de overdracht zijn gestart. Op basis van een overgangsregeling zal de provincie voor bepaalde lopende saneringszaken verantwoordelijk blijven.

Water

In geen van de wateren in Zeeland waarvoor doelen zijn vastgesteld in het kader van de Kaderrichtlijn water (KRW) wordt volledig voldaan aan de doelen voor de chemische en ecologische kwaliteit.

Luchtkwaliteit

De luchtkwaliteit in Nederland is de afgelopen decennia sterk verbeterd. Sinds de jaren zeventig wordt in Nederland gemeten hoeveel schadelijke stoffen er in de lucht aanwezig zijn. Onder andere door het treffen van maatregelen zijn gemiddelde concentraties de laatste jaren gedaald. De luchtkwaliteit in de provincie Zeeland laat zich typeren als relatief schoon: er is geen sprake van overschrijding van milieukwaliteitseisen, met uitzondering van depositie van stikstof in kwetsbare natuurgebieden. Ruimtelijke verschillen zijn uiteraard wel aanwezig.

De grenswaarden voor de jaargemiddelde concentratie stikstofdioxide en de jaargemiddelde concentratie fijnstof (PM10) bedragen voor beide 40 µg/m³. Deze grenswaarden komen voort uit de Europese richtlijn 2008/50/EG. De Wereldgezondheidsorganisatie (WHO) adviseert voor fijnstof een stringenter richtwaarde van 20 µg/m³ voor de jaargemiddelde concentratie. Voor fijnstof en

stikstofdioxide wordt in Zeeland aan zowel de EU regelgeving als de WHO advieswaarden voldaan. De WHO geeft echter aan dat er geen veilige niveaus bestaan voor de blootstelling aan fijnstof.

Luchtverontreiniging behoort tot de belangrijkste risicofactoren voor de gezondheid. Deelnemers aan het Schone Lucht Akkoord (SLA) streven naar een permanente verbetering van de luchtkwaliteit in Nederland om gezondheidswinst voor iedereen te realiseren. De gezondheidsimpact van luchtverontreiniging is groot. Ongeveer 3,5% van de totale ziektelast in Nederland is te wijten aan slechte lucht. Gemiddeld leven Nederlanders door luchtverontreiniging 8-14 maanden korter en jaarlijks overlijden 11.000 mensen (vroegtijdig) als gevolg van blootstelling aan luchtverontreiniging (Bron: RIVM en IBO Luchtkwaliteit).

In Zeeland zijn er verschillende typen emissiebronnen aanwezig. Het gaat daarbij met name om verkeer, industrie, landbouw en consumenten. Er is een grote diversiteit aan luchtverontreinigende stoffen, die door deze emissiebronnen wordt geëmitteerd. Emissiebronnen in Zeeland stoten met name de volgende componenten uit:

- Fijn stof
- NOx (stikstofoxiden)
- NH3 (ammoniak)
- SO2 (zwaveldioxide)
- VOS (Vluchtige organische stoffen)

Vastgesteld kan worden dat verhoogde concentraties van deze stoffen in de buitenlucht optreden bij (drukke) wegen en vaarwegen, industriële regio's en in stedelijke gebieden. Door klimaatverandering en de toename van het aantal tropische dagen met veel zon, neemt het risico op ozon en smogvorming toe.

Geur

In de Kanaalzone en het Sloegebied bevinden zich bedrijven met een geurcontour.

Geluid

Zeeland kenmerkt zich over het algemeen als een rustige, landelijke provincie. Grote industrie is geconcentreerd in de havens in de Kanaalzone en het Sloegebied. Dit zijn gezonde industrieterreinen. Uit de rapportage van het actieplan EU Richtlijn omgevingslawaaai 2018- 2023 blijkt dat er ruim 1000 inwoners geluidshinder ondervinden van provinciale wegen, waarvan 400 inwoners ernstige geluidshinder ervaren. Het totaal aantal inwoners dat door geluid afkomstig van provinciale wegen in hun slaap gestoord wordt (gebaseerd op Lnight > 50 dB) is berekend op ongeveer 150. Om geluidsoverlast door lawaaisporten en gemotoriseerde luchtsporten te beperken, is structureel gebruik uitsluitend toegestaan op bestaande locaties. Nieuwe locaties of uitbreiding van bestaande locaties is alleen mogelijk als door verplaatsing van een bestaande locatie de overlast voor de omgeving vermindert en/of lawaaisporten dan wel gemotoriseerde luchtsporten beter worden geconcentreerd.

Externe veiligheid

Het beleid richt zich op het voorkomen van ongevallen door het zoveel mogelijk beperken van risico's waaraan burgers worden blootgesteld die verbonden zijn aan de opslag, productie, bewerking van gevaarlijke stoffen en transport van gevaarlijke stoffen per spoor en over de weg (zie ook paragraaf 21 Transport en infra). Rond twee bedrijfsterreinen, waarop BRZO bedrijven zijn gevestigd, is een veiligheidscontour vastgesteld. Voor het Sloegebied in 2012 en voor het industriegebied DOW, Mosselbanken en Logistiek Park in 2016. Binnen deze veiligheidscontouren kunnen zich bedrijven vestigen met risico's op brand- en explosiegevaar. Vestiging van deze bedrijven binnen de veiligheidscontour mag niet leiden tot nieuwe saneringssituaties voor externe veiligheid buiten deze veiligheidscontour.

Afval en grondstoffen

Het huidige lineaire economische systeem put uit eindige (fossiele) grondstoffen en creëert afval. De circulaire economie behelst een economisch systeem waarin zoveel mogelijk kringlopen worden gesloten en zo min mogelijk afval wordt geproduceerd en producten gebaseerd op fossiele olie vervangen worden door producten die gemaakt zijn uit hernieuwbare grondstoffen.

Een volledig circulair systeem vraagt om een goed functionerende keten van ontwerp, productie, gebruik, inzameling en verwerken van reststromen naar nieuwe inzet van grondstoffen. Deze keten kent vele schakels en is op vele punten nog zwak en niet gesloten. Er zijn nog niet voldoende gesloten kringlopen, er verdwijnen nog veel afvalstoffen/producten al dan niet illegaal naar het

buitenland, bijvoorbeeld elektronische apparaten. Ketengericht afvalbeheer en samenwerking tussen marktpartijen in de keten kan leiden tot nieuwe oplossingen en innovaties. Het ultieme doel van recycling is om uit afvalstoffen grondstoffen te maken (grondstoffenrotonde of grondstoffenverbindingen).

Luchtvaart

Vliegveld Midden-Zeeland is als regionaal vliegveld belangrijk voor recreatie, de economie en werkgelegenheid. Hiervoor is een luchthavenbesluit genomen. Dit vliegveld geeft ruimtelijke hoogtebeperkingen als gevolg van aan- en afvliegroutes en beperkingen vanwege geluid en externe veiligheid. Naast dit vliegveld is er nog een aantal helikopterhavens, waarvoor ook een luchthavenbesluit nodig is, en twee zweefvliegvelden (Burgh Haamstede en Axel) die onder een luchthavenregeling vallen.

Acties om doelen te realiseren

Subdoel 1 - Verminderen en voorkomen bodemverontreiniging

Actie 1.1: Aanpak van diffuse verspreiding van Zeer Zorgwekkende Stoffen (ZZS) door middel van uitvoering programma ZZS en uitvoering geven aan definitief handelingskader voor PFAS en PFOS (voorzien in 2021)

Rolverdeling:

- De Rijksoverheid voert rijksbeleid uit.
- De Provincie voert het beleid uit.
- De Omgevingsdiensten voeren namens het bevoegd gezag het beleid uit.

Actie 1.2: Afronding sanering spoedlocaties en overdracht naar gemeenten

De Provincie is verantwoordelijk voor het afmaken van de laatste saneringen van de spoedlocaties.

Rolverdeling:

- De Provincie voert de sanering van de laatste spoedlocaties uit.
- De Provincie draagt de verantwoordelijkheid voor bodem over aan gemeenten bij inwerkingtreding van de Omgevingswet (warme overdracht).

Subdoel 2 - Verbeteren waterkwaliteit door reguleren indirecte lozingen

Actie 2.1: Reguleren van indirecte lozingen

De kwaliteit van het oppervlaktewater wordt onder meer bepaald door directe en indirecte lozingen van particulieren en bedrijven, riool overstorten en van de rioolwaterzuiveringen (RWZI). De provincie is bevoegd gezag voor het verlenen van milieu- (of omgevings-)vergunningen voor industriële afvalwaterlozingen en kan daarom alleen indirect invloed uitoefenen op de lozingen van de rioolwaterzuivering. In deze vergunningen worden eisen gesteld aan de samenstelling van het te lozen afvalwater. Namens de Provincie Zeeland zien de omgevingsdiensten toe op naleving van deze eisen, door periodieke controles en analyse van monsters.

Rolverdeling:

- De Omgevingsdiensten voeren namens het bevoegd gezag vergunningverlening, toezicht en handhaving op indirecte lozingen uit.

Subdoel 3 - Permanent verbeteren van de luchtkwaliteit door het streven naar de WHO-norm met als uitgangspunt een verwaarloosbaar risico

Actie 3.1 Reguleren van emissies

Via vergunningverlening, toezicht en handhaving wordt een evenredige bijdrage geleverd aan het halen van de nationale emissiedoelstellingen, de NEC plafonds 2020 en 2030 (met een ijkmoment in 2025). Dit betreft de uitstoot van zwaveldioxide (SO₂), stikstofoxiden (NO_x), ammoniak (NH₃), vluchtige organische stoffen (VOS) en fijn stof (PM_{2,5}).

Voor bestaande emissies door bedrijven van stoffen die zeer gevaarlijk zijn voor mens, dier en plant (prioritaire stoffen) wordt ingezet op het zo snel mogelijk bereiken van het verwaarloosbaar risiconiveau. De provincie volgt de lijn uit het rijksbeleid voor Zeer Zorgwekkende Stoffen (ZZS).

Om de emissie vanuit de sector scheepvaart terug te dringen heeft de Provincie Zeeland, samen met andere provincies, een verbod op varend ontgassen van benzeen en benzeenhoudende stoffen opgenomen in de Omgevingsverordening. Hiermee wordt voorkomen dat het ontgassen naar Zeeland verplaatst. We dringen bij het Rijk aan op een snelle invoering van (inter)nationale regelgeving. Naar verwachting zal dat gebeuren in 2021. De Provincie Zeeland zet samen met Rijkswaterstaat en North Sea Port verder in op het gebruik van walstroom door binnenvaart en zeevaart. Daarnaast wordt ingezet op elektrificatie van binnenvaart.

Door inzet op het Schone Lucht Akkoord (SLA) zal een verbetering van luchtkwaliteit worden gerealiseerd. Het uitgangspunt is een verwaarloosbaar gezondheidsrisico als gevolg van emissies die de luchtkwaliteit beïnvloeden. Daarbij is het streven om de WHO normen (waar veelal aan wordt voldaan) en een permanente verbetering van de luchtkwaliteit te behalen. Onder het SLA thema 'bewustzijn en betrokkenheid' wordt ingezet om jongeren bekend en bewust te maken van het belang van gezonde lucht, daarvoor worden onderwijsinstellingen en scholieren betrokken bij projecten.

Er kunnen er zich situaties voordoen waar een aanvullende gebieds- en probleemgerichte aanpak van toegevoegde waarde is. De provincie betreft dan de omgeving en partners zoveel mogelijk, om oplossingen te vinden. Een voorbeeld hiervan is het project in de Zeeuws-Vlaamse Kanaalzone. Daar worden, als onderdeel van een breder programma, extra metingen verricht naar de luchtkwaliteit.

Rolverdeling:

- De Omgevingsdiensten voeren namens het bevoegd gezag vergunningverlening, toezicht en handhaving uit.
- De Provincie neemt een regel op in de Omgevingsverordening over het verbod op varend ontgassen van benzeen en benzeenhoudende stoffen.
- De Provincie en stakeholders voeren de plannen en maatregelen in kader van het Schone Lucht Akkoord (SLA) uit. Gemeenten steunen het SLA op onderdelen.
- De Provincie en Omgevingsdiensten voeren projecten uit, op basis van het SLA, met onderwijsinstellingen en jongeren om hen bekend en bewust te maken van het belang van gezonde lucht.
- De Provincie en partners voeren een gebieds- en probleemgerichte aanpak uit, zoals het project in de Zeeuws Vlaamse Kanaalzone.

Actie 3.2: Nadere uitwerking aanpak verbeteren luchtkwaliteit in milieuprogramma

Rolverdeling:

- De Provincie en partners voeren het milieuprogramma uit. Dit wordt geactualiseerd wanneer nodig.

Subdoel 4 - Een aanvaardbaar hinderniveau voor geur vasthouden

Actie 4.1: Reguleren van geuremissie

Voor bedrijven waarvoor de Provincie Zeeland bevoegd gezag is, blijft sprake van een aanvaardbaar hinderniveau.

Rolverdeling:

- De Omgevingsdiensten voeren namens het bevoegd gezag vergunningverlening, toezicht en handhaving uit.

Actie 4.2: Nadere uitwerking aanpak geur in milieuprogramma

Rolverdeling:

- De Provincie en partners voeren het milieuprogramma uit. Dit wordt geactualiseerd wanneer nodig.

Subdoel 5 - Beperken van de uitbreiding van geluidsproductie

Actie 5.1: Reguleren van geluidsproductie

Door middel van actief zonebeheer en monitoring wordt zorggedragen dat het geluid niet onbeperkt uit kan breiden. Dit laat onverlet dat er hinder op kan treden van met name kortstondige hoge geluidsniveaus of tonaal en laag frequent geluid. De Omgevingsdiensten registreren geluidsklachten afkomstig van bedrijven en voeren onderzoek uit naar de bron van klachten. De geluidzones rond industrieterreinen worden op grond van de Omgevingswet vervangen door een systeem met vastgestelde Geluidproductieplafonds (GPP) op vaste punten rond de industrieterreinen. De provincie dient in ieder geval voor 1 januari 2029 rond de huidige (op grond van de Wet geluidhinder) aangewezen regionaal gezoneerde industrieterreinen de eerste GPP's vast te stellen. Voorgesteld wordt daarom om voorlopig de huidige regionale aanwijzingen te handhaven. In de periode tot 2029 kan bezien worden of en zo ja welke industrieterreinen overgedragen kunnen worden naar de gemeentes. De provincie moet voor haar provinciale wegen GPP's vaststellen. Deze moet 2 jaar na inwerkingtreding van de Omgevingswet zijn vastgesteld. Het waterschap en gemeentes moeten voor hun respectievelijke wegen basisgeluidemissies vaststellen. Ook moet de provincie in 2023 een nieuwe Geluidbelastingkaart en Actieplan vaststellen op basis van de EU richtlijn Omgevingslawaaier.

Rolverdeling:

- De Omgevingsdiensten voeren namens het bevoegd gezag vergunningverlening, toezicht en handhaving uit.
- Waterschap en gemeentes stellen basisgeluidsemisies vast.
- De Provincie stelt geluidproductieplafonds, geluidbelastingkaart en een actieplan vast.
- De Provincie neemt een regeling op in de Omgevingsverordening over stiltegebieden.

Actie 5.2: Nadere uitwerking aanpak beperking van de uitbreiding van geluidsproductie in milieuprogramma

Rolverdeling:

- De Provincie en partners voeren het milieuprogramma uit. Dit wordt geactualiseerd wanneer nodig

Subdoel 6 - Het zoveel mogelijk beperken van risico's die verbonden zijn aan de opslag, productie en bewerking van gevaarlijke stoffen

Actie 6.1: Beperken van risico's die verbonden zijn aan de opslag, productie en bewerking van gevaarlijke stoffen

Het Provinciale beleid richt zich op het voorkomen van ongevallen door het zoveel mogelijk beperken van risico's waaraan burgers worden blootgesteld die verbonden zijn aan de opslag, productie, bewerking van gevaarlijke stoffen. In opdracht van de Provincie Zeeland beoordeelt DCMR veiligheidsrapportages, verleent vergunningen en voert inspecties uit bij de BRZO en RIE4 bedrijven. Met inwerkingtreding van de Omgevingswet en de modernisering omgevingsveiligheid zullen rond BRZO- en Bevi bedrijven aandachtsgebieden voor explosie- en brandgevaar en gevaar voor het vrijkomen van gevaarlijke gassen berekend worden. Deze zgn. brand- en explosieaandachtsgebieden moeten in een aantal gevallen door gemeentes als brand- of explosievoorschriftengebied worden opgenomen in hun Omgevingsplan, danwel op een andere wijze kenbaar worden gemaakt. Voor voorschriftengebieden geldt dat bij nieuwbouw brand- en/of explosiewerende maatregelen moeten worden getroffen. De provincies kunnen instructies opnemen in de omgevingsverordening hoe om te gaan met deze aandachtsgebieden. De grote transities waar Nederland voor staat, zoals de energietransitie en de transitie naar een circulaire economie kunnen ook nieuwe risico's voor externe veiligheid opleveren. Hierbij kan men denken aan nieuwe energiedragers als waterstof en accu's. Ook kunnen als gevolg van klimaatverandering mogelijk gebieden, waar BRZO-bedrijven liggen overstromingsgevoeliger worden.

Rolverdeling:

- De Omgevingsdiensten voeren namens het bevoegd gezag vergunningverlening, toezicht en handhaving uit.
- De Omgevingsdiensten adviseren over het beleid en voeren het uit.

Actie 6.2: Nadere uitwerking aanpak beperken van risico's die verbonden zijn aan de opslag, productie en bewerking van gevaarlijke stoffen

Rolverdeling:

- De Provincie en partners voeren het milieuprogramma uit. Dit wordt geactualiseerd wanneer nodig.

Subdoel 7 - Beperken van het ontstaan van afval en van het gebruik van primaire grondstoffen (50% circulair)

Actie 7.1: Kringlopen worden zoveel mogelijk – regionaal- gesloten waarbij 'afval' omgezet wordt in grondstof. Producten gebaseerd op fossiele olie worden vervangen door producten gemaakt uit hernieuwbare grondstoffen.

Een volledig circulair systeem vraagt om een goed functionerende keten van ontwerp, productie, gebruik, inzameling en verwerken van reststromen naar nieuwe inzet van grondstoffen. Deze keten kent vele schakels en is op vele punten nog zwak en niet gesloten. Er zijn nog niet voldoende gesloten kringlopen, er verdwijnen nog veel afvalstoffen/producten al dan niet illegaal naar het buitenland, bijvoorbeeld elektronische apparaten. Ketengericht afvalbeheer en samenwerking tussen marktpartijen in de keten kan leiden tot nieuwe oplossingen en innovaties. Het ultieme doel van recycling is om uit afvalstoffen grondstoffen te maken (grondstoffenrotonde of grondstoffenverbindingen).

Naast een inzet op de reductie van energie- en grondstoffenverbruik is ook met verbindingen tussen bedrijven, om hergebruik van grondstoffen en energie mogelijk te maken, veel winst te behalen. Grote energie- en grondstof intensieve bedrijven in Zeeland, West-Brabant en Oost-Vlaanderen werken samen in het programma Smart Delta Resources (SDR). Provincie Zeeland, Impuls Zeeland en North Sea Port zijn partner. Door het realiseren van industriële symbiose projecten wordt de concurrentiepositie van de bedrijven versterkt en het energie- en grondstoffenverbruik beperkt. Internationale en landelijke wet- en regelgeving omtrent afval belemmert nu het sluiten van lokale (regionale) ketens. Wijziging in wet- en regelgeving is gewenst om de circulaire economie te bevorderen. Zolang het economisch systeem echter nog niet volledig circulair is, zal er een manier van verwerking van de reststromen moeten plaatsvinden. Voor het toepassen van grondstoffen (afvalstromen) geldt de volgende voorkeursvolgorde: preventie, voorbereiding hergebruik (hernieuwbare grondstoffen), recycling, andere nuttige toepassingen en als laatste veilige verwijdering (verbranden, storten of lozen). Bij vergunningverlening moet de provincie rekening houden met het Landelijk Afvalbeheerplan (LAP). Het streven is om het afval dat in de provincie ontstaat ook binnen de provincie te verwerken (cq. hergebruiken/recyclen). Zolang er nog afvalstoffen zijn, waarvoor geen nuttige toepassing is in welke vorm dan ook, kan het nodig blijven om in de komende jaren in het uiterste geval zelfs nog de laatste trede van verwerking van afvalstoffen, het storten van afval, toe te staan. De stortplaats Noord en Midden-Zeeland kan hierin een rol vervullen.

Rolverdeling:

- De Omgevingsdiensten voeren namens het bevoegd gezag vergunningverlening, toezicht en handhaving uit.
- De overheid en bedrijven werken samen (ook onderling) in Smart Delta Resources.

Actie 7.2: Nadere uitwerking van beperken van het ontstaan van afval en gebruik van nieuwe grondstoffen (50% circulair)

Rolverdeling:

- De Provincie en partners voeren het milieuprogramma uit. Dit wordt geactualiseerd wanneer nodig.

Subdoel 8: Reguleren van luchtvaartterreinen

Actie 8.1: Uitvoeren van het beleid en uitoefenen bevoegdheden

De provincie streeft naar het beperken en voorkomen van geluidsoverlast en behoud en continuering van bestaande luchtvaartterreinen binnen de voor deze luchthaventerreinen geldende besluiten en/of

regelingen. Er worden geen mogelijkheden geboden voor nieuwvestiging van luchthaventerreinen waarvoor een luchthavenbesluit moet worden afgegeven.

Nieuwvestiging van luchthaventerreinen waarvoor een luchthavenregeling moet worden afgegeven is alleen mogelijk indien sprake is van niet-gemotoriseerde luchtsporten of luchthaventerreinen ten behoeve van algemeen belang binnen een gebied waar zich een concentratie voordoet van activiteiten die wat betreft milieu-impact gelijksoortig zijn (bijvoorbeeld geluidszone industrieterrein). Gemotoriseerde luchtsporten zijn in principe alleen toegestaan op bestaande hiervoor bestemde locaties.

Uitbreiden of wijzigen van bestaande luchthaventerreinen is in principe alleen mogelijk als er geen structurele toename is van geluid en/of vergroting van het beperkingengebied tenzij het een concentratiegebied van activiteiten betreft die wat betreft milieu-impact gelijksoortig zijn (bijvoorbeeld geluidszone industrieterrein). Nader afgewogen dient te worden in hoeverre in geval van raakvlakken met ander beleid hiervan kan worden afgeweken. De draaiing van de baan van het vliegveld Midden-Zeeland is hier een concreet voorbeeld van.

In principe is het verboden om buiten een luchthaven op te stijgen of te landen met een luchtvaartuig. Onder voorwaarden kan een ontheffing voor tijdelijk en uitzonderlijk gebruik worden aangevraagd (TUG-ontheffing).

Er dient sprake te zijn van een bepaald soort luchtvaartuig en daarbij dient de aard van de start en landing en de gewenste start- en landingslocatie binnen het hiervoor geldende provinciaal beleid te passen. Verder dient de gewenste start- en landingslocatie aan rechtstreeks werkende wet- en regelgeving te voldoen. Luchtvaartuigen zijn bijvoorbeeld helikopters, paragliders en zweefvliegtuigen.

Rolverdeling:

- De provincie neemt luchthavenbesluiten en stelt luchthavenregelingen op.
- RUD Zeeland voert namens de provincie taken uit op gebied van luchtvaart en verleent TUG ontheffingen.

Kansen en risico's bij de uitvoering

1. Doe meer met minder grond.

- Vanuit zuinig ruimtegebruik is functiecombinatie wenselijk, maar vanuit milieuperspectief is het soms wenselijk om functies juist te scheiden om overlast of nadelige effecten van functies te beperken. Daarin moet een balans gevonden worden.

2. Werk samen en deel kosten en baten.

- Milieubeleid is facetbeleid en maakt in feite een integraal en vast onderdeel uit van alle andere onderwerpen. De meest sterke relatie is er met bodem en archeologie (Zeer Zorgwekkende stoffen), circulaire economie (grondstoffen/afval), Transport en infrastructuur, (Geluid, lucht, luchtvaart), straling (lucht, geluid), water (ZZS), arbeidsmarkt en economie (bedrijven), natuur en biodiversiteit (stilte/licht/stikstof), gezondheid (alle thema's), landbouw (stikstof, geur, bestrijdingsmiddelen) en wonen (lucht, geluid).
- Een dilemma is de relatie tussen economie en milieu, waarbij het van belang is om milieu niet alleen grote aandacht te geven bij economische voorspoed, maar milieu als vanzelfsprekend onderdeel van economie te zien. Vooral niet zichtbare milieuproblemen kunnen op termijn voor problemen zorgen, denk aan de luchtkwaliteit, CO₂-uitstoot en nu de stikstof en PFAS problematiek. Het is goed om aan de voorkant meer rekening te houden met milieu, te kiezen voor oplossingen die meerdere doelen dienen en koppelkansen te benutten.

3. Maak gebruik van de Zeeuwse kernkwaliteiten.

(...)

4. Denk aan de toekomst en aan de rest van de wereld.

- De energietransitie en klimaatverandering kunnen milieueffecten hebben. Er kunnen nieuwe risico's ontstaan bij het gebruik van nieuwe producten zoals bij het opslaan van energie en de productie van waterstof.

15. Natuur

Doelstelling 2030

Behoud en versterking van Zeeuwse biodiversiteit. Specifiek wordt daarbij ingezet op het bereiken van een 70% doelbereik van stikstofgevoelige binnendijkse Natura2000 gebieden.

De onderstaande 3 hoofddambities zoals deze met het Rijk zijn afgesproken blijven daarbij onverminderd overeind:

1. Het verbeteren van de biodiversiteit,
2. het versterken van de maatschappelijke betrokkenheid bij natuur en
3. het versterken van de verbinding tussen natuur en economie.

De provinciale Natuurvisie 2017-2022 geeft daar onder andere invulling aan.

Subdoel 1 - Herstel Biodiversiteit

Subdoel 2 - Natuurbescherming

Subdoel 3 - Natuurbeheer

Subdoel 4 - Natuurherstel

Subdoel 5 - Natuurontwikkeling

Subdoel 6 - Natuurverbreding

Subdoel 7 - Natuurbeleving

Visie 2030

De Zeeuwse natuur kenmerkt zich door een kwalitatief robuust netwerk van grote en kleine natuurlijke eenheden met verschillende leefgebieden die onderling met elkaar verbonden zijn. Deze Zeeuwse natuur kan tegen een stootje of heeft voldoende veerkracht om bijvoorbeeld klimatologische veranderingen en andere verstoringen op te kunnen vangen. Ruimtelijk is daarbij geen sprake meer van harde zichtbare grenzen tussen de natuur die gerealiseerd is binnen het begrensde Natuurnetwerk Zeeland en de daaromheen liggende functies, maar meer een beeld van geleidelijke overgangen hiertussen. Deze als het ware van donkergroene naar een lichtgroene verbinding tussen natuur en economie wordt gekenmerkt door de natuurlijke aanwezige Zeeuwse natuurwaarden die verweven zijn met andere belangrijke gewenste functies binnen Zeeland. Deze natuurinclusieve benadering is daarbij onlosmakelijk verbonden met behoud en versterking van ons Zeeuwse cultuurlandschap, alsmede de transitie naar een volwaardige volhoudbare landbouw binnen Zeeland en een verbetering van de water- en bodemkwaliteit.

Indicatoren:

- Het Natuur Netwerk Zeeland is in 2027 qua omvang en inrichting voltooid.
- Het bereiken van een 70% doelbereik van stikstofgevoelige Natura2000 doelen eind 2030. Dit in relatie tot de structurele aanpak Stikstof.
- (Gedeeltelijke) herziening of vernieuwing van beheerplannen van alle binnendijkse Natura2000 gebieden.
- Het stimuleren van een volhoudbare landbouw binnen Zeeland als onderdeel van een door het Rijk in samenwerking met de provincies op te stellen natuurinclusieve agenda.
- Het ontstaan van geleidelijke ruimtelijke niet begrensde overgangen tussen het begrensde Natuur Netwerk Zeeland en omringende functies. Dit ook in relatie tot 3 en als gevolg van te realiseren overige opgaven binnen het landelijke gebied zoals de structurele aanpak Stikstof en het Deltaplan zoet water.
- Een meetbaar herstel van de biodiversiteit binnen en buiten het provinciale Natuurnetwerk.

Huidige situatie

Herstel biodiversiteit

Ondanks een forse inspanning die is gericht op herstel van de natuur is een afname van biodiversiteit geconstateerd in Nederland. Het verlies aan biodiversiteit in Nederland en zo ook de Zeeuwse biodiversiteit, is zelfs aanzienlijk groter dan elders in Europa en de wereld. In Nederland gaat het daarbij vooral om de biodiversiteit van duinen, de zandgebieden, binnen het agrarisch gebied en binnen het stedelijk gebied. Van de overige leefgebieden zijn de trends de afgelopen 10 jaar een verminderde afname of is zelfs sprake van een stabiele situatie. Dit na een decennialange afname.

Voor Zeeland kan worden geconcludeerd dat vooral een aantal algemene(re) soorten van goed onderzochte soortgroepen het goed doen in Zeeland. Bosvogels vertonen o.a. een herstel. Na verder inzoomen blijkt echter dat niet geconcludeerd kan worden dat het goed gaat met de biodiversiteit in Zeeland (Natuurrapportage Zeeland, 2019). Van grootschalig en duurzaam herstel is echter dus nog steeds geen sprake. De voornaamste oorzaak van biodiversiteitsverlies in de duinen is de hoge stikstofdepositie en verder spelen verdroging, verminderde dynamiek en een te klein oppervlak leefgebied een rol (relatie met verstoring door m.n. recreatie).

Natuurbescherming

Natura2000 (N2000)

De doelen voor veel N2000-soorten en -leefgebieden worden nog niet gehaald. Met name de staat van instandhouding van soorten en leefgebieden van buitendijkse gebieden en delen van de duinen zijn matig tot zeer ongunstig. De oorzaken zijn vooral stikstofdepositie, verstoring, tekort aan leefgebied, verdroging, verzuring en versnippering. Daarnaast is sprake van een eerste set aan maatregelen die worden uitgevoerd voor het behalen van doelstellingen zoals deze zijn opgenomen in beheerplannen N2000. De beheerplannen bevatten onder andere de volgende elementen:

- een visie over de wijze waarop de Europese doelen gehaald kunnen worden;
- een inventarisatie van de huidige natuurkwaliteiten van het gebied;
- een omschrijving van de activiteiten die in en rond het gebied mogelijk zijn en of daar al dan niet een vergunning voor nodig is;
- de hoofdlijnen van de handhaving.

Momenteel zijn er voor vijf van de zeven N2000-gebieden op land door de Provincie vastgestelde beheerplannen Natura2000. Voor het opstellen van de overige elf N2000-gebieden (grote wateren) die (deels) in Zeeland liggen is het Rijk het bevoegde gezag. Voor negen van die elf gebieden is er een vastgesteld beheerplan.

Natuurnetwerk Zeeland (NNZ)

Het NNZ wordt beheerd door de terreinbeherende organisaties en beschermd via de provinciale omgevingsverordening en het gemeentelijke beleid. Alle NNZ-gebieden met de status bestaande natuur dienen een passende bestemming in gemeentelijke omgevingsplannen te hebben. Bij een aantal kleine gebieden of delen van natuurgebieden is dit nog niet het geval.

Soorten

Bescherming van soorten loopt via de Wet natuurbescherming (waaronder zorgplicht en met aanvullende regelgeving vanuit de Beleidsnota natuurwetgeving). Daarbij zetten de Provincie actief in op (proactieve) soortenbescherming volgens eerdere besluitvorming.

Handhaving

Handhaving van de natuurbescherming is door de Provincie via een overeenkomst belegd bij RUD Zeeland. De RUD heeft een regisseursrol voor de groene handhaving, waarbij een convenant is gesloten met terreinbeheerders, politie en voedsel- en warenautoriteit. Ook wordt samengewerkt met de provincies Zuid-Holland en Noord-Brabant.

Natuurbeheer

Beheer van het Natuurnetwerk Zeeland (NNZ)

Gecertificeerde natuurterreinbeheerders ontvangen subsidie voor het beheer van natuurgebieden binnen het NNZ. Bijna 38.000 ha van het NNZ is in beheer. Daarvan wordt 17.636 ha beheerd via het Subsidiestelsel Natuur en Landschap (SNL) en 20.096 ha zonder subsidie. In het laatste geval gaat het om vooral om natuurgebieden in eigendom van overheden. De kwaliteit van het met subsidie beheerde deel van het NNZ is bekend voor de ecosysteemtypen bos, grasland, open duin en moeras. De aantallen kwalificerende soorten voor bos, open duin en moeras zijn in Zeeland laag vergeleken bij het Nederlandse gemiddelde. Zeeuwse graslanden scoren goed. De milieucondities van de vier ecosysteemtypen zijn stabiel, maar van verbetering is nog geen sprake. Alleen is (net als in de rest van Nederland) bij bos verdroging een toenemend probleem en bij open duin zijn dat verzuring en vermessing. Voor de soorten van open duin en grasland zijn veel gebieden groot genoeg en goed verbonden. In Zeeland zijn voor veel soorten de leefgebieden bos en moeras te klein of te versnipperd voor goede ruimtelijke condities. Via de Staat van Zeeland zijn de negatieve ervaringen van Zeeuwen met natuur onderzocht. Er is geen verschil tussen omwonenden en niet-omwonenden van

natuurgebieden in het ervaren van disteloverlast. Wel is er een verband aangetoond tussen de aanwezigheid van natuurgebieden en overlast van damherten en teken. Inwoners van gebieden met een sterk agrarisch karakter ervaren gemiddeld genomen meer overlast van Jacobskruiskruid, distels, vossen, ganzen en kraaien of kauwen.

Agrarisch natuurbeheer

Zo'n 350 agrariërs voeren actief agrarisch natuurbeheer uit dat wordt gesubsidieerd via het Agrarisch Natuur en Landschapsbeheer (ANLb). Ze doen dit binnen Poldernatuur Zeeland, waarbij negen Agrarische Natuurverenigingen (ANV's) zijn aangesloten, vlakdekkend over Zeeland. Hierbij wordt op gebiedsniveau gestreefd, binnen beschikbaar budget, naar maximale ecologie en draagvlak onder agrariërs. Het gaat dan om het beheer van in totaal 1.272 ha. Opgesplitst in de vier leefgebieden van het agrarisch natuurbeheer: 55 ha open grasland, 547 ha open akker; 670 ha droge dooradering en geen natte dooradering. De stand van vogels van de leefgebieden open grasland en open akker wordt sinds 2006 gemonitord. Mede dankzij de inspanningen van de agrarische deelnemers binnen het ANLb lijkt voor een aantal akkervogelsoorten als patrijs en graspieper de dalende lijn te stagneren en er zijn tekenen voor een begin van herstel van akkervogelsoorten als de veldleeuwerik en de gele kwikstaart (vanuit de Beleidsmonitoring – SOVON). Het randenbeheer is inmiddels aangepast aan de strikte eisen van patrijs en veldleeuwerik. Het nieuwe beheerstelsel loopt nu een aantal jaren. Het draagvlak onder de agrariërs voor het nieuwe stelsel is de laatste jaren gegroeid en er wordt meer samengewerkt met gebiedspartners als waterschap en terreinbeherende organisaties, wat de integraliteit van het agrarisch natuurbeheer ten goede komt.

Ecologisch berm- en dijkbeheer

Verspreid door het landelijk gebied ligt een enorm netwerk aan wegen en (binnen)dijken dat in potentie een positieve bijdrage kan leveren aan de biodiversiteit en de verbinding van leefgebieden van soorten. Een klein deel wordt ecologisch beheerd en hierin valt nog een hele slag te maken.

Ontsnippering

Sommige (vaar)wegen kunnen een ecologische barrière vormen in de verbinding van natuurgebieden of in natuurgebieden zelf. Bij alles wat nu nog wordt gepland of aangelegd/gereconstrueerd wordt ontsnippering meegenomen in de ontwerpen.

Faunabeheer

Het aantal ganzen (zowel broedvogels als overwinteraars) is de afgelopen decennia fors toegenomen. Met de toename van het aantal ganzen is ook de schade aan landbouwgewassen en natuur toegenomen. Het Zeeuws ganzenakkoord (2014) heeft als doel ganzenpopulaties in Zeeland duurzaam in stand te houden op een niveau waarbij een goed evenwicht wordt gevonden tussen de omvang van de van nature voorkomende populaties en de risico's die daarmee samenhangen. De aantallen ganzen zijn niet of nauwelijks afgenomen, eerder verder toegenomen. De beheermaatregelen zijn niet toereikend om het gestelde doel te bereiken. Voorts lijkt de animo om te beheren af te nemen.

In de afgelopen decennia is het aantal vossen in Zeeland toegenomen. Alleen op Schouwen-Duiveland is de vos afwezig. De komst van de vos heeft een negatieve invloed op de stand van kustvogels die aan vaste wal broeden. Door afschot is de toename in Zeeuws-Vlaanderen afgezwakt, maar in de rest van Zeeland desondanks niet.

Sinds 2018 vindt in Zeeland afschot van reeën plaats.

Er zijn in Zeeland 3 leefgebieden van het damhert vastgesteld. Voor elk leefgebied is vanuit oogpunt van een gezonde populatie een maximum aantal dieren bepaald. De populatiegrootte wordt door afschot gereguleerd. Ondanks dit beheer zijn de populaties in alle drie de leefgebieden nog te groot. Buiten de leefgebieden geldt een nulstand en wordt afschot gepleegd. Bij andere soorten (bv. konijn, haas, smient, spreeuw, mees) dragen eventuele maatregelen in schadebestrijding bij in het bereiken van het gestelde doel: beperken van schade aan landbouwgewassen.

Exotenbeleid

In 2011 werd 22% van de Europese soorten bedreigd door invasieve exoten. Sinds 1 januari 2015 is een EU-Verordening van kracht betreffende de 'preventie en beheersing van de introductie en verspreiding van invasieve uitheemse soorten'. Op basis van deze verordening zijn lidstaten verplicht maatregelen te nemen voor 64 soorten die op de EU-lijst zijn geplaatst. De provincies zijn verantwoordelijk voor de bestrijding van het grootste deel van deze soorten, alleen de krabben,

kreeften en ratten niet. Naast een bedreiging voor de inheemse natuur kunnen invasieve exoten ook economische schade en gezondheidsrisico's met zich meebrengen. Er zijn drie soorten bestrijdingsstrategieën. Soorten die zich nog niet gevestigd hebben worden in een vroeg stadium uitgeroeid. Bij beperkt voorkomende soorten wordt eliminatie nagestreefd. Bij wijdverspreide soorten is de aanpak gericht op het inperken en indammen van de populaties.

Natuurherstel

Voor het behalen van de instandhoudingsdoelstellingen in verschillende Natura2000-gebieden zijn natuurherstelmaatregelen nodig. Inmiddels zijn de afgesproken 160 maatregelen voor het overgrote deel gerealiseerd. In de stikstofaanpak zal ook de komende jaren natuurherstel stevig worden gecontinueerd met het programma natuur 2021-2030 als extra inzet hiervoor. Dit programma is aanvullend aan bestaande afspraken met het Rijk over natuurherstel en vormt een onderdeel van de landelijke structurele aanpak stikstof. Deze aanpak spoort met de provinciale strategische aanpak stikstof die eveneens is gericht op kwaliteitsverbetering van de met stikstof overbelaste Zeeuwse natuur..

Ook buiten Natura2000-gebieden kan het nodig zijn om de kwaliteit van de natuur in het NNZ een impuls te geven. Bijvoorbeeld wanneer de ontwikkeling van de natuur in een gebied in negatieve zin anders verloopt dan beoogd en dit niet is veroorzaakt door achterstallig onderhoud en ook niet met regulier beheer verholpen kan worden. In de afgelopen drie jaar zijn zo maatregelen getroffen die hebben geleid tot een verbetering van de kwaliteit van 370 ha bestaand natuurgebied.

Natuurontwikkeling

De afgelopen decennia is de natuurontwikkeling in Zeeland voortvarend ter hand genomen en was Zeeland tot voor kort koploper in de opgave. Om in 2027 volgens het Natuurakkoord het Natuurnetwerk Zeeland voltooid te hebben moet vanaf nu per jaar gemiddeld zo'n 100 ha nieuwe natuur worden gerealiseerd. Met het realisatietempo van gemiddeld zo'n 23 ha per jaar in de afgelopen zeven jaar wordt dat doel niet gehaald. De vertraging kent meerdere oorzaken. In de eerste jaren na de herijking van de ecologische hoofdstructuur was het budget niet toereikend (zowel provinciaal als Rijksaandeel). Verder moet nieuwe natuur tegenwoordig door grondeigenaren zelf (op vrijwillige basis) worden gerealiseerd, maar bestaat bij veel grondeigenaren nog onbekendheid over de (subsidie)mogelijkheden. Ook betekent zelfrealisatie vaak een fikse voorinvestering en vraagt het veel kennis en capaciteit. Daarbij komt dat het tegenwoordig in de meeste gevallen nog maar gaat om relatief kleine gebiedjes ter afronding van grotere natuurgebieden. De kosten zijn dan verhoudingsgewijs hoog en vaak hoger dan het subsidieplafondbedrag per hectare. Recent zijn met betrokken partijen strategieën voor versnelling van de opgave verkend en een aantal zijn ook al in gang gezet.

Natuurgebieden in het Natuurbeheerplan Zeeland 2019



Verbinding tussen natuur en economie

Het gaat hier om het vergroten van de autonome vervaechting van natuur en biodiversiteit met andere (te ontwikkelen) functies. Met andere woorden het versterken van de relatie tussen natuur en economie. Twee ambities die door Rijk en provincies (maar ook andere organisaties) breed gedragen worden. Dit is nodig omdat de uitvoering van natuurbeleid en het o.a. het enkel realiseren van natuurwaarden binnen het begrensde Natuurnetwerk alleen niet leidt tot verbetering van de biodiversiteit. De afgelopen jaren gebeurt er in den lande al van alles op het vlak van de verbinding tussen natuur en economie, maar meer is nodig daarvoor. Als provincie zetten we de komende periode ook meer in op vervaechting van Natuur binnen bestaande functies. Daarbij haken we aan bij de natuurinclusieve agenda die de komende periode op Rijksniveau vorm gaat krijgen, via de structurele aanpak Stikstof en ook via de uitvoering van het ambitiedocument "Samenwerken aan het Zeeuwse platteland". In dat kader rust op het Zeeuwse landelijke gebied tal van opgaven die ook nader geconcretiseerd zullen worden. Te denken valt aan de structurele opgave Stikstof, het Deltaplan Zoet water of de transitie naar een volhoudbare landbouw waaraan de natuur- en biodiversiteitopgave kan worden gekoppeld.

Een vorm van versterking van de biodiversiteit die al lang in Zeeland bestaat, is de inrichting en het beheer van natuurwaarden op tal van particuliere terreinen (groot en klein) buiten het natuurnetwerk veelal verspreid door het boerenland. Deze "lichtgroene" natuur ontstaan door inspanningen van al die

particulieren dragen positief bij aan de biodiversiteit als buiten het natuurnetwerk en zonder die inspanningen zou het met die biodiversiteit nog slechter gesteld zijn. Vaak gaat het om (voormalige) boerenerven, maar bv. ook kleine natuurterreintjes, dorpsbosjes en -boomgaarden of tijdelijke natuur op bedrijventerreinen. Veel van deze particuliere initiatieven worden ondersteund door Stichting Landschapsbeheer Zeeland. Daarnaast nemen gemeenten ook al vaak natuurwaarden mee binnen ruimtelijke plannen die eveneens bijdragen aan biodiversiteitsherstel. Ook een initiatief waarbij vergroening van schoolpleinen en zorginstellingen plaatsvindt (IVN) draagt hier aan bij.

Natuurbeleving

Natuurbeleving gaat over het hele pallet van natuureducatie, natuurpromotie en natuuractiviteiten.

Onder de noemer Natuurbeleving vinden al diverse ontwikkelingen plaats:

Het samenwerkingsverband De Zeeuwse Natuur (DZN) draagt bij aan een Zeeland waar kinderen in verbinding met natuur opgroeien en inwoners en recreanten toegang hebben tot beleefbare & rijke natuur, heel dichtbij.

Ter ondersteuning van het kerndoel van de Zeeuwse natuurbeleving en –branding, is een traject gestart dat gericht is op (gezamenlijke) natuurbranding en communicatie (identiteit en vindbaarheid) en concrete (inrichtings)maatregelen ter bevordering van beleving, herkenbaarheid en toegankelijkheid.

Het museum voor natuur en landschap, Terra Maris, vervult een prominente rol als podium voor natuurgerelateerde beleving en educatie voor zowel inwoners als gasten.

Verdere uitbreiding en actualisering van voorzieningen rondom de Oosterschelde (ook gericht op de beleving van de biodiversiteit onder water).

Met het UNESCO Geopark wordt provinciegrensoverschrijdend ingezet om, gebruik makend van de natuurlijke, geologische en de cultuurhistorische eigenschappen, het Deltagebied internationaal in de etalage te zetten via een UNESCO keurmerk.

Acties om doelen te realiseren

Subdoel 1 - Herstel Biodiversiteit

Actie 1.1: Uitvoering doelstelling Biodiversiteit

De doelstellingen voor biodiversiteit in 2030 komen voort uit de Europese biodiversiteitsstrategie 2021-2030. Dit beleid is de basis voor het Nederlandse en daarmee ook het provinciale natuurbeleid.

Rolverdeling:

- De provincie stelt kaders vast in de omgevingsverordening, verleent vergunningen en financiert uitvoering.
- De EU ondersteunt behoud en versterking van de biodiversiteit met verschillende EU-programma's.
Gemeenten stimuleren biodiversiteit middels subsidies en aangepaste inrichting en beheer van openbaar groen.
- Natuurorganisaties en terreinbeheerders voeren projecten uit, delen kennis en informeren inwoners, toeristen en ondernemers.

Subdoel 2 - Natuurbescherming

Actie 2.1: Natuurbescherming

Voor de natuurbescherming wordt het beleid met betrekking tot de bescherming van natuurgebieden, soorten en houtopstanden (bos en bomen) via de bestaande wetgeving voortgezet. Voor alle 16 geheel of gedeeltelijk in Zeeland gelegen Natura 2000-gebieden is er een vastgesteld beheerplan. En alle gebieden van het Natuur Netwerk Zeeland met de status bestaande natuur hebben een passende bestemming in de gemeentelijke omgevingsplannen. Rond voor verzuring gevoelig gebied gelden beperkingen voor uitbreiding of nieuwvestiging van veehouderij. Toezicht en handhaving wordt voortgezet, buitendien wordt de inzet geïntensiveerd.

Rolverdeling:

- Het Rijk stelt beheerplannen op voor alle rijkswateren.

- De provincie stelt beheerplannen op voor alle provinciale natuurgebieden.
- Rijk, provincie en gemeenten beschermen natuurgebieden in omgevingsvisies, -plannen en –verordeningen.
- De veiligheidsregio adviseert (via het bevoegde gezag) in de mogelijkheden natuurgebieden zo brandveilig en beheersbaar mogelijk aan te leggen.
- Provincie, RUD Zeeland en terreinbeheerders zorgen voor toezicht en handhaving. Overheden, terreinbeheerders, bedrijfsleven, ondernemers en woningbouwcorporaties werken samen bij inrichting, gebruik en bescherming van natuurgebieden.

Subdoel 3 - Natuurbeheer

Actie 3.1: Beheer Natuur Netwerk Zeeland

Het aansturen op en het vergoeden van een effectief en efficiënt natuurbeheer op grond van het subsidiestelsel Natuur en Landschap en de kaders uit het Natuurbeheerplan (SVNL) wordt gecontinueerd. Vanuit het klimaatakkoord wordt bekeken in welke natuurgebieden het beheer kan worden aangepast om meer CO₂ vast te leggen, zonder dat dit ten koste gaat van de biodiversiteit en/of bijzondere natuurwaarden. In dat verband wordt ook gezien waar binnen het natuurnetwerk (zowel bestaande als nieuwe natuur) en agrarische gronden nog plaats is voor meer bos. In het beheer verder ook rekening houden met de klimaatbestendigheid van de natuur, om zo de negatieve gevolgen van de klimaatverandering voor natuur (zoals verdroging en natuurbranden) tegen te gaan.

Rolverdeling:

- De provincie verleent subsidie op grond van subsidiestelsel Natuur en Landschap.
- De provincie legt regels voor bestrijding van distels van in de omgevingsverordening en beheerders voeren de regels uit.

Actie 3.2: Agrarisch natuurbeheer

Het integrale karakter van het agrarisch natuurbeheer wordt verder uitgebreid. Het vergoeden van Agrarisch Natuurbeheer via Poldernatuur Zeeland wordt gecontinueerd om bij te dragen aan biodiversiteit en landschap buiten de natuurgebieden.

Rolverdeling:

- De provincie verstrekt vergoedingen aan Poldernatuur Zeeland
- Poldernatuur Zeeland en individuele agrariërs voeren het agrarisch natuurbeheer uit.

Actie 3.3: Ecologisch berm- en dijkbeheer

Er wordt ingezet op een gezamenlijk programma voor ecologisch bermbeheer met de medeoverheden en North Sea Port en uitbreiding van het areaal ecologisch beheerde bermen, dijken, overhoeken, etc. Tevens wordt uitvoering gegeven aan het Dijkenactieplan (herijking van de ecologische functie en het beheer van alle afzonderlijke binnendijken in Zeeland met als doel een efficiënt en effectief ecologisch beheer). Bij de uitwerking van de bossenstrategie worden de kansen onderzocht voor de aanplant van meer weg- en dijkbeplanting.

Rolverdeling:

- Provincie, gemeenten, waterschap en North Sea Port stellen een gezamenlijk programma op.
- De provincie voert het Dijkenactieplan uit.
- De beheerders van dijken en wegen voeren ecologisch berm- en dijkbeheer uit.

Actie 3.4: Faunabeheer en exotenbestrijding

De bestrijding van schade veroorzakende soorten en het uitkeren van schadevergoedingen voor faunabeheer (bijvoorbeeld ganzen in ganzenrustgebieden) wordt volgens de landelijke lijn gecontinueerd. Volgens de beleidsnota Natuurwetgeving wordt actief uitvoering gegeven aan het exotenbeleid.

Rolverdeling:

- De provincie keert schadevergoedingen voor faunabeheer uit.
- De provincie voert het exotenbeleid uit.

Actie 3.5: Monitoring

Het monitoren en beoordelen van de kwaliteit van natuurgebieden wordt voortgezet conform landelijke afspraken en het provinciaal monitoringsplan. Doel is inzicht te krijgen in de kwaliteit van alle ecosysteemttypen in Zeeland (nu alleen nog bos, grasland, moeras en open duin). Ook is het gewenst meer zicht te krijgen in de staat van instandhouding van soorten (ook buiten Natura 2000 gebieden) en leefgebieden in Zeeland.

Rolverdeling:

- De provincie voert de monitoring uit en deelt de uitkomsten met alle betrokken partijen.
- Alle betrokken partijen verbeteren de uitvoering op basis van de uitkomsten van de monitoring.

Subdoel 4 - Natuurherstel

Actie 4.1: Uitwerken uitvoeringsprogramma natuur 2021- 2030

Het streven naar het realiseren van condities voor een gunstige staat van instandhouding van alle soorten en leefgebieden onder de Vogel- en Habitatrichtlijn (VHR). Er wordt hiermee gestreefd, in samenhang met de andere maatregelen in de structurele aanpak, aan de eisen te voldoen die de VHR stelt (artikel 6 lid 1 en 2). Voor 2030 wordt verwacht dat met de te nemen maatregelen naar 70% doelrealisatie komen met specifiek aandacht voor stikstofgevoelige natuur.

Rolverdeling:

- Provincie en partners werken het uitvoeringsprogramma natuur 2021-2030 uit.
- Rijk en provincie stellen middelen beschikbaar.

Actie 4.2: Herstel en instandhoudingsmaatregelen

Herstel- en instandhoudingsmaatregelen in Natura 2000-gebieden en voor Europees beschermde soorten worden genomen. Nazorgprojecten in het Natuurnetwerk Zeeland, voor zover deze niet vallen onder regulier beheer, met als doel het verbeteren van de natuurkwaliteit, worden uitgevoerd. Bijvoorbeeld door het wegnemen van knelpunten in milieucondities en ruimtelijke samenhang van de natuurgebieden zoals het nemen van ontsnipperingsmaatregelen bij infrastructurele werken. Ook wordt onderzocht in welke gebieden klimaatverandering een negatieve impact op de natuurkwaliteit kan hebben en hiertegen maatregelen treffen.

Rolverdeling:

- Uitvoering maatregelen door Provincie en terreinbeheerders.

Subdoel 5 - Natuurontwikkeling

Actie 5.1: Afronding Natuurnetwerk Zeeland

Het Natuurnetwerk Zeeland is in 2027, conform het Natuurakkoord, afgerond en is dan 5.713 hectare groot. Dit betekent dat er vanaf 2020 nog circa 800 ha hectare nieuwe natuur in Zeeland ingericht moet worden. Om het tempo van de natuurontwikkeling te versnellen, is de systematiek van het Natuurbeheerplan iets gewijzigd. Kansrijke percelen buiten de begrenzing kunnen direct worden toegevoegd aan het Natuurnetwerk zonder elders een gelijk aantal hectares te ontgrenzen. De toe te voegen percelen moeten daarbij wel voldoen aan de uitgangspunten van de Natuurvisie. Er is geen sprake van een gewijzigde ambitie qua oppervlakte. Verdere versnelling kan mogelijk behaald worden door zelf percelen aan te kopen plus eventueel in te richten en op de markt te zetten. Een actieve benadering van eigenaren van begrensde percelen of percelen die grenzen aan het huidige natuurnetwerk en een gelijke ecologische potentie hebben kan tevens een versnelling bieden.

Rolverdeling:

- Provincie en terreinbeheerders voeren afronding NNZ uit.

Subdoel 6 - Natuurverbreding

Actie 6.1: Uitvoering acties nota Natuurverbreding

Er is uitvoering gegeven aan de ambities uit de Natuurvisie Zeeland met betrekking tot het vergroten

van de maatschappelijke betrokkenheid bij de natuur en het versterken van de relatie tussen natuur en economie.

Rolverdeling:

- Provincie en partners voeren Natuurvisie Zeeland uit.

Actie 6.2: Uitvoering uitwerking natuurprogramma 2021-2030

Uitwerken van de aanpak van overgangszones. Het versterken van natuurgebied door een buffer via integrale gebiedsaanpak, met daarin bijvoorbeeld natuurinclusief boeren, realisatie klimaatbossen, maatregelen ter voorkoming van bodemdaling.

Rolverdeling:

- Provincie en partners werken het natuurprogramma 2021-2030 uit

Subdoel 7 - Natuurbeleving

Actie 7.1: Uitvoering onderdeel natuurbeleving uit nota natuurbeleving

In de Nota Natuurbeleving zijn de doelen en ambities op het vlak van natuureducatie, -promotie en -activiteiten in concrete doelen en beleidsstrategieën, in samenspraak met maatschappelijke partners, uitgewerkt en verwoord. De doelen voor 2030 zijn daarmee in beeld gebracht. Er wordt ingezet op het voortzetten van het beheer van de bestaande 2100 kilometer wandelnetwerk en boerenlandpaden en het verkrijgen van het internationale UNESCO-Geopark keurmerk. Het beleid dat 90% van de natuurgebieden toegankelijk en beleefbaar moet zijn, wordt gecontinueerd.

Rolverdeling:

- Uitvoering nota natuurbeleving door Provincie en maatschappelijke partners
- Uitvoering van beheer van wandelnetwerk en boerenlandpaden door terreinbeheerders

Kansen en risico's bij de uitvoering

1. Doe meer met minder grond.

- Grond is een belangrijk middel om doelen te realiseren. Gestreefd wordt daarbij om meerdere doelen aan elkaar te koppelen daar waar het gaat om het realiseren van natuur. Daarbij blijft het realiseren van kwalitatieve natuur bovenaan staan.

2. Werk samen en deel kosten en baten.

- Verstoring door recreatie kan een probleem zijn voor het behalen van natuurdoelen. Afstemming tussen beide vormen van gebruik is nodig.

3. Maak gebruik van de Zeeuwse kernkwaliteiten.

- De bestaande Zeeuwse Natuur vormt op zichzelf een van de kernkwaliteiten van Zeeland. Behoudt en versterking hiervan is onlosmakelijk onderdeel van het provinciale natuurbeleid

4. Denk aan de toekomst en aan de rest van de wereld.

- Ook de natuur is aan verandering onderhevig. Inzet moet zijn een natuur die ook voor de volgende generaties is geborgd. Daarbij dient de absolute kernnatuur beschermd te blijven.

16. Watersysteem

Doelstelling 2030

Gezond water: Grond- en oppervlaktewater zijn van goede kwaliteit en aanvulling en onttrekking zijn blijvend in balans.

Doelmatig beheer en gebruik van water is de basis voor beheer van het watersysteem. Door klimaatverandering wordt het waterbeheer complexer en vraagt het om meer inspanningen. Voor een deel van het watersysteem (de KRW-oppervlaktewaterlichamen en grondwaterlichamen) zijn in het provinciale waterprogramma de doelen uit de EU Kaderrichtlijn Water (KRW) opgenomen voor de kwaliteit van grond- en oppervlaktewater in 2027. In 2027 moeten deze doelen zijn bereikt. Ook in de overige wateren moet de waterkwaliteit dan op orde zijn.

Indicatoren:

- Percentage KRW-oppervlaktewaterlichamen dat voldoet aan het doel voor Macrofauna (kleine, maar met het blote oog zichtbare, ongewervelde dieren (insecten, slakken, etc) die in het oppervlaktewater leven).
- Meetnet voor monitoring zoete grondwatervoorraden is in ontwikkeling (verwacht 2021).

Huidige situatie

Binnen het regionaal waterbeheer stemmen de provincie en het waterschap (de waterbeheerder) hun rollen en taken af. Onttrekking van grond- en oppervlaktewater is gereguleerd met als doel om intering op de voorraad te voorkomen. Verwachte toename van de behoefte aan zoet water in droge periodes vraagt om betere afspraken over gebruik en verdeling van water. Voor perioden met droogte moet zoveel mogelijk water gebufferd/gereserveerd worden. Deze aspecten worden verder uitgewerkt in het kader van het Zeeuws Deltaplan Zoet Water.

Waterleidingbedrijf Evides voorziet Zeeland van drink- en industriewater. Dit bedrijf onttrekt grondwater en/of oppervlaktewater en maakt daar drinkwater van. De drinkwaterproductie in Zeeland is afhankelijk van verschillende bronnen:

- Grondwater (na infiltratie van oppervlaktewater uit het Haringvliet) in Haamstede (de kop van Schouwen)
- Grondwater Sint-Jansteen, Clinge en Wilde Landen bij Heikant (calamiteitenwinning)
- Grondwater uit de Brabantse Wal, tegen de oostgrens van onze provincie.
- Oppervlaktewater vanuit de grote rivieren (Maas/Rijn) via de spaarbekkens in de Biesbosch

Verzilting, (diffuse) verontreinigingen, verstedelijking en toename van het aantal systemen en constructies in de ondergrond en het aantal doorboringen van scheidende lagen in de ondergrond vormen risico's voor de kwaliteit van het grondwater.

- PM Kaart grondwaterbeschermingsgebieden en/of KRW-grondwaterlichamen -

Het wettelijk kader voorkomt verontreiniging van bodem en grondwater met regels en vergunningplichten (milieubelastende activiteiten). Bestaande grondwaterverontreinigingen moeten worden gesaneerd en/of beperken de gebruiksmogelijkheden van de bodem. Grondwatersaneringen worden gemeld aan de provincie. Voor de drinkwaterwinning worden in de omgevingsverordening grondwaterbeschermingsgebieden aangewezen, waar specifieke beschermingsregels gelden.

Het waterschap stemt het waterbeheer af op de gebiedsfuncties door invulling te geven aan het Gewenst Grond- en Oppervlaktewater Regime (GGOR), als bouwsteen voor vast te stellen peilbesluiten. Dit traject is in de periode tot 2021 voor de gehele provincie doorlopen en uitvoering van bijbehorende inrichtingsmaatregelen loopt door tot 2027. Ondertussen neemt, als gevolg van extremere weerspatronen, de behoefte aan bescherming tegen zowel wateroverlast als -tekort toe. Dit kan betekenen dat eerder gemaakte keuzes opnieuw tegen het licht gehouden moeten worden. In hoofdstuk 25. Klimaatadaptatie wordt hier verder op ingegaan.

Het stedelijk waterbeheer wordt in alle gemeenten goed geregeld, met maximale opvang van overtollig regenwater via het watersysteem en in de bodem. Het rioleringsstelsel wordt zoveel mogelijk alleen benut voor afvalwater.

De kwaliteit van zwemwater is een bijzonder aandachtspunt. Jaarlijks worden de zwemlocaties aangewezen waarvan de veiligheid en gezondheid gedurende het zwemseizoen worden onderzocht, zodat bij een onveilige situatie kan worden ingegrepen.

Acties om doelen te realiseren

Actie 1 - Verbeteren kwaliteit oppervlakte- en grondwater om te voldoen aan KRW-normen

De Europese KRW doelen voor Zeeland worden uitgewerkt in het Provinciaal Waterprogramma 2022-2027 en het Waterbeheerprogramma 2022-2027 van het waterschap. Alle partijen in de waterketen werken samen aan de uitvoering uit oogpunt van het Zeeuwse brede belang. Voor de deltawateren stelt het Rijk kaders vast en zorgt Rijkswaterstaat voor het beheer.

Rolverdeling:

- Rijk, provincie, waterschap en gemeenten voorkomen verontreiniging van oppervlakte- en grondwater met behulp van voorschriften en regels.
- Grondeigenaren en -gebruikers, Rijkswaterstaat, waterschap en gemeenten voeren vanuit hun specifieke verantwoordelijkheid, zorgplicht of taak maatregelen uit voor verbetering van de chemische en ecologische kwaliteit van grond- en oppervlaktewater.
- Terreinbeheerders delen ecologische kennis en voeren werkzaamheden uit ter verbetering van de waterkwaliteit.
- Zwemwaterlocaties worden jaarlijks door de provincie aangewezen en de zwemwaterkwaliteit wordt gemonitord door de waterbeheerders.

Actie 2 - Voorkomen van intering op watervoorraden

Onttrekking van grond- en oppervlaktewater mag niet leiden tot intering op de watervoorraden. De verwachte toename van de behoefte aan zoet water in droge periodes vraagt om betere afspraken over gebruik, opslag en verdeling van water.

Rolverdeling:

- Alle gebruikers van grond- en oppervlaktewater gaan zorgvuldig om met aanwending van water. Onttrekking van oppervlakte- en grondwater wordt gereguleerd door Rijk, provincie, waterschap en gemeente om evenwicht te houden tussen aanvulling en onttrekking.
- Gebruikers en overheden investeren in vergroten van de mogelijkheden voor vasthouden en bergen van hemelwater.
- Evides is verantwoordelijk voor productie en distributie van drinkwater in Zeeland. Provincie wijst grondwaterbeschermingsgebieden aan.

Kansen en risico's bij de uitvoering

1. Doe meer met minder grond.

- Vergroten van de (zoet)water berging in stedelijk en landelijk gebied combineren met andere functies.
- Gebieden met beperkingen vanwege de waterhuishouding kunnen met voorrang worden benut voor andere functies die daar geen nadeel van ondervinden.

2. Werk samen en deel kosten en baten.

- Maatregelen voor verbetering van de waterkwaliteit van oppervlakte- en grondwater vergroten ook de waarde voor natuur, recreatie en landbouw.
- Kringlooplandbouw en natuurherstel dragen bij aan verbetering van de waterkwaliteit. Intensieve samenwerking in de waterketen maakt efficiënt en effectief waterbeleid mogelijk.

3. Maak gebruik van de Zeeuwse kernkwaliteiten.

- De zoetwaterbeschikbaarheid in Zeeland is van oudsher beperkt, wat sturend is geweest voor het landgebruik. Aansluiten bij die historische indeling biedt kansen voor effectief waterbeleid en landschapsversterking.

4. Denk aan de toekomst en aan de rest van de wereld.

- Oplossingen voor watervoorziening moeten ook op langere termijn, met effecten van klimaatverandering, houdbaar zijn.
- Beschikbaarheid en aanvoer van water van buiten Zeeland is afhankelijk van nationale prioritering en ontwikkelingen in het hele internationale stroomgebied.

Bouwstenen van EEN DUURZAME EN INNOVATIEVE ECONOMIE

Uitstekend wonen en leven in Zeeland	Balans in de grote wateren en het landelijk gebied	Een duurzame en innovatieve economie	Klimaatbestendig en CO2-neutraal Zeeland
Woningvoorraad	Bodem	Arbeidsmarkt	Klimaatadaptatie
Woonomgeving	Archeologie	Circulaire economie	Zoetwater
Voorzieningen en evenementen	Erfgoed	Recreatie en toerisme	Energietransitie
Onderwijs	Landbouw	Havens en bedrijven	Duurzame energie
Gezondheid	Milieu	Transport en infrastructuur	Waterveiligheid
Mobiliteit	Natuur	Visserij	
Cultuur	Deltawateren		
	Watersysteem		Belangrijkste onderwerpen bij de uitdaging
	Landschap		Sterke relatie met de uitdaging
			Beperkte relatie met de uitdaging

17. Arbeidsmarkt

Doelstelling 2030

De Zeeuwse arbeidsmarkt is in 2030 conjunctuurproof en kan voorzien in de vraag van de Zeeuwse werkgevers: voldoende gekwalificeerde arbeidskrachten voor de Zeeuwse arbeidsmarkt.

Het arbeidsaanbod sluit goed aan op de vraag van werkgevers en dat het (beroeps)onderwijs in staat is toekomstige ontwikkelingen op de arbeidsmarkt te duiden en in te passen in de curricula. Daarnaast zijn achterliggende oorzaken opgelost.

Indicatoren:

- Werkgelegenheid (Totaal werkzaam in Zeeland in 2019: 192.800 (cbs.nl))
- Bruto regionaal product (2018: 13 578 mln (cbs.nl))
- Aansluiting van vraag en aanbod op arbeidsmarkt (UWV spanningsindicator)

Huidige situatie

Jaarlijks ontstaan er zo'n 1,2 miljoen vacatures in Nederland. De arbeidsmarkt is nog steeds krap en zal dat naar alle waarschijnlijkheid ook voorlopig zo blijven (hoewel het groeitempo vertraagt en de werkloosheid t.g.v. corona in 2020 oploopt). Ook zijn er een aantal onzekerheden en risico's die negatief kunnen uitpakken. Denk aan de handelssituatie tussen de Verenigde Staten en China, de effecten van Brexit en de duur en omvang van de corona pandemie.

De komende 25 jaar zal zich naar verwachting een aantal ingrijpende veranderingen voltrekken, maar een aantal andere aspecten van de arbeidsmarkt zal betrekkelijk weinig veranderen. De belangrijkste veranderingen worden vermoedelijk niet veroorzaakt door veel besproken trends als technologische ontwikkeling, flexibilisering en vergrijzing. Het zijn juist de tragere, maar gestage veranderingen die minder in het oog lopen, die de meest ingrijpende gevolgen hebben. Dat zijn de trends van de opmars van de werkende vrouw, de explosieve groei van deeltijdwerk, het langer doorwerken, de verdere groei van de dienstensector en de toename van het aantal hoogopgeleiden.

Het SCP verwacht dat werk, meer dan nu, verbonden zal zijn met technologie; vaker een hoge scholing vereist en minder plaats- en tijdgebonden is. Ook voorzien de onderzoekers dat de opkomst van de 'op-afroeconomie' doorzet en een steeds groter deel van de werkenden relatief korte klussen voor wisselende opdrachtgevers zal doen. Het gevolg: weinig continuïteit in het werk; minder mogelijkheden om een loopbaan te plannen. De grenzen tussen werk en de andere domeinen zullen daarnaast waarschijnlijk vervagen, doordat werkenden in de toekomst ook meer moeten zorgen en leren. De combinatie-druk, die nu al wordt ervaren, zal hierdoor in de toekomst hoger worden. Al deze ontwikkelingen betekenen meer onzekerheid en vragen om een groot adaptatie- en anticipatievermogen. Dit zal niet voor iedereen even gemakkelijk en haalbaar zijn, waardoor een aanzienlijk deel van de bevolking buiten de boot kan vallen.

De opgave van de Zeeuwse arbeidsmarkt is niet zozeer de werkloosheid (die is laag in Zeeland) maar het vinden van voldoende mensen voor de vraag van de werkgevers. Bedrijven worden immers door het gebrek aan personeel beperkt in hun groei en succes. Tevens zijn er grensoverschrijdende belemmeringen door wet- en regelgeving. Daarnaast is Zeeland minder aantrekkelijk voor hogeropgeleiden, mede door het imago en het ontbreken van een grootstedelijk klimaat. Daarnaast trekt een grote groep jongeren voor hun studie weg en komt voor een groot deel niet meer terug. Een deel van de jongeren is ook niet bekend met de vacatures en toekomstperspectieven op de arbeidsmarkt in de provincie.

Ook voldoende passende huisvesting voor werknemers is een belangrijke uitdaging. Zowel voor arbeidsmigranten, tijdelijke medewerkers als voor starters op de woningmarkt is niet altijd een passend aanbod beschikbaar.

Nieuwe sectoren en werkgelegenheid ontstaan op het gebied van de voedsel, biobased productie, energietransitie en zon-, wind- en waterenergie.

Acties om doelen te realiseren

Actie 1.1: Bedrijven, onderwijsinstellingen, private en publieke organisaties werken samen om de vraag naar en het aanbod van arbeidskrachten met elkaar in evenwicht te brengen en up to date te houden.

Rolverdeling:

- Betrokken partijen werken samen in het Aanvalsteam Arbeidsmarkt
- De Provincie heeft een procesrol, betreft en verbindt partijen en stelt (mede) financiële middelen beschikbaar

Actie 1.2: Het spel van vraag- en aanbod, scholing en training wordt optimaal ondersteund door goede digitale infrastructuur, een Expat Center Zeeland en inzet van social media, etc.

Rolverdeling:

- Betrokken partijen werken samen in het Aanvalsteam Arbeidsmarkt
- De Provincie heeft een procesrol, betreft en verbindt partijen en stelt (mede) financiële middelen beschikbaar

Actie 1.3: Zeeland nadrukkelijker in beeld brengen voor wonen, studeren en werken

Rolverdeling:

- Betrokken partijen werken samen in het Aanvalsteam Arbeidsmarkt
- De Provincie heeft een procesrol, betreft en verbindt partijen en stelt (mede) financiële middelen beschikbaar voor een marketingorganisatie

Actie 1.4: Een gezamenlijke aanpak van onderwijs, overheden, bedrijfsleven in het Aanvalsteam Arbeidsmarkt

Een aanpak gericht op het verkrijgen van extra middelen van het Rijk (Zeeland in stroomversnelling) t.b.v. plaatsing 400 werkzoekenden op Zeeuwse vacatures, extra middelen t.b.v. op maat interesseren van hoger-opgeleiden van elders voor Zeeuwse vacatures, gerichte activiteiten om jongeren meer te binden aan Zeeland. Via de arbeidsmarktregio Zeeland zijn Europese subsidies voor arbeidsmarktaspecten bereikbaar.

Rolverdeling:

- Onderwijsinstellingen, het bedrijfsleven, gemeenten en Provincie nemen deel aan het Aanvalsteam Arbeidsmarkt.
- De provincie heeft een procesrol, betreft en verbindt partijen en stelt (mede) financiële middelen en personele inzet beschikbaar voor activiteiten/projecten/adviezen van het Aanvalsteam Arbeidsmarkt.

Actie 1.5: De lancering van het Expat Center Zeeland gericht op het verzorgen van een warm welkom van nieuwe Zeeuwen

Rolverdeling:

- Betrokken partijen werken samen in het Aanvalsteam Arbeidsmarkt
- De provincie heeft een procesrol, betreft en verbindt partijen en stelt (mede) financiële middelen beschikbaar

Actie 1.6: Evenementen gebruiken voor de profilering van Zeeland

Grote wielerrondes en festivals zetten Zeeland op de (inter)nationale kaart. Met 'sportevenementen die inspireren' zijn er in het door veel partners opgestelde Zeeuwse Sportakkoord, ambities benoemd voor sportevenementen die impact hebben op de profilering van Zeeland en waar mensen mee geïnspireerd worden om in beweging te komen, met name in de buitenruimte.

Rolverdeling:

- De provincie stelt financiële middelen beschikbaar voor specifieke topevenementen

Actie 1.7: Natuur benutten als factor in het Zeeuwse vestigingsbeleid

Een groene omgeving draagt bij aan de aantrekkelijkheid van een regio. Investeren in natuurbeleving en natuurbranding is dus belangrijk in het totaal van de Zeeuwse marketingstrategie.

Rolverdeling:

- Gemeenten investeren in openbaar groen in de bebouwde omgeving
- De provincie stelt financiële middelen beschikbaar voor natuurontwikkeling, -beheer en beleving.

Actie 1.8: Versterken van de kennis- en innovatienetwerken in Zeeland

Versterken van de kennis- en innovatienetwerken in Zeeland en de rol die zij vervullen in het aanjagen en stimuleren van innovatie, zowel op gebied van producten en diensten als ook sociale innovatie.

Rolverdeling:

- De Provincie heeft een procesrol, betreft en verbindt partijen en stelt (mede) financiële middelen beschikbaar via Campus Zeeland en/of Ambities Aanvalsplan Arbeidsmarkt (human capital programma's)

Actie 1.9: Meer preventief handelen daar waar sprake is van dreigend ontslag, om te voorkomen dat mensen doorstromen via de WW naar de bijstand.

Rolverdeling:

- UWV en gemeenten brengen het bestaande en toekomstige bestand van uitkeringsgerechtigden in kaart in termen van competenties, motivatie, leervermogen, ambities, ervaring en opleiding
- Werkgevers stellen zich flexibeler op in termen van werving en selectie eisen en via hybride leervormen (zoals praktijkroutes), werkend leren en jobcarving het beschikbaar (en latent) arbeidspotentieel maximaal laten instromen in het arbeidsproces

Kansen en risico's bij de uitvoering

1. Doe meer met minder grond.

(...)

2. Werk samen en deel kosten en baten.

- Door samenwerking komt er een soepelere en meer vloeiende overgang tussen onderwijs en arbeidsmarkt. Big data kan bijdragen aan werving en selectie van mensen.

3. Maak gebruik van de Zeeuwse kernkwaliteiten.

- Een gezonde arbeidsmarkt draagt bij aan het adagium goed wonen, werken en studeren in Zeeland.

4. Denk aan de toekomst en aan de rest van de wereld.

(...)

18. Circulaire economie

Doelstelling 2030

Binnen de Zeeuwse economie is in 2030 het gebruik van primaire grondstoffen (mineraal, fossiel en metalen) met 50% gedaald.

Deze transitie omvat drie onderdelen:

1. Grondstoffen efficiënt en hoogwaardig benutten.
2. Vervangen van 'niet duurzame' door 'duurzaam geproduceerde hernieuwbare en algemeen beschikbare' grondstoffen.
3. Gebieden inrichten vanuit een circulaire optiek.

Indicatoren:

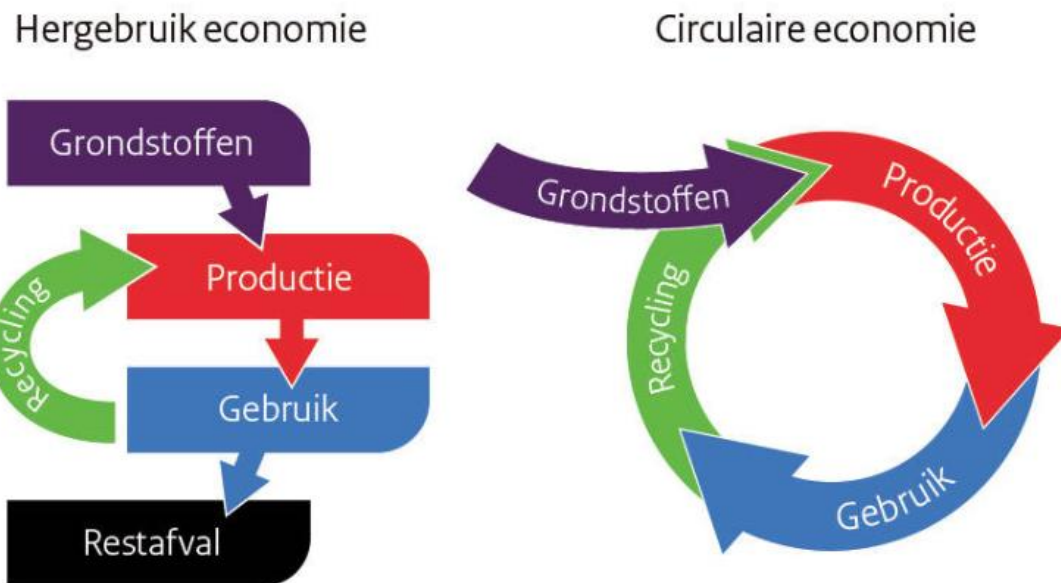
Om de doelstelling te monitoren wordt aangesloten bij landelijke monitoringsprogramma's (tweejaarlijkse Integrale Circulaire Economie Rapportage van het Planbureau voor de Leefomgeving en de jaarlijkse monitor van de Rijksdienst voor Ondernemend Nederland). Indicatoren op Zeeuwse schaal zijn slecht voorhanden. Indicatoren zijn gericht op de 3 onderdelen van het raamwerk circulaire economie van het Planbureau voor de Leefomgeving:



Bron: PBL

- Input: Percentage duurzaam geproduceerde hernieuwbare en algemeen beschikbare grondstoffen (bron: landelijke monitoringsprogramma's)
- R-strategieën: Aantal projecten en bedrijven dat inzet op (her)gebruik van biobased materialen (bron: Circular Biobased Delta)
- Verlies: Hoeveelheid aangeboden huishoudelijk en bedrijfsafval (bron: OLAZ 2019 huishoudelijk afval: 92.352 ton)
- Oppervlakte gewasteelt voor biobased productie

Huidige situatie



Zeeuwse 'vertaling' circulaire economie

De omschakeling naar een circulaire economie is een mondiale opgave die van invloed is op alle economische sectoren.

"De circulaire economie is een economisch en industrieel systeem dat de herbruikbaarheid van producten en grondstoffen en het Herstellend Vermogen van natuurlijke hulpbronnen als uitgangspunt neemt, waardenvernietiging in het totale systeem minimaliseert en waardecreatie in iedere schakel van het systeem nastreeft" (Ellen Mc Arthur Foundation).

We hebben de (inter)nationale doelstellingen vertaald naar kansen voor Zeeuwse sectoren. Het gaat om het sluiten van kringlopen op regionale schaal in combinatie met het behoud van waarde van materialen en het stimuleren van circulariteit in de keten. De aanpak is gericht op drie speerpunten: het ontwikkelen van circulaire verdienmodellen, omschakeling naar hernieuwbare (biobased) grondstoffen en meer hergebruik van grondstoffen.

De aanpak verschilt per economische sector. In Zeeland liggen de kansen vooral in de (wegen)bouw, verblijfsrecreatie, industrie en maintenance én circulaire projecten in de Zuidwestelijke Delta.

Voortgang circulaire projecten

Er zijn al stappen gezet in de ontwikkeling van verdienmodellen, biobased grondstoffen en nieuwe technieken voor hergebruik.

Zeeuwse overheden nemen circulair ontwerp en uitvoering als voorwaarde mee bij inkoop- en aanbesteding en duurzame grond-, weg- en waterbouw (GWW). Onder andere via het Platform Maatschappelijk Verantwoord Inkopen worden ervaringen gedeeld.

De Zeeuwse industrie (met name via het samenwerkingsverband SDR = Smart Delta Resources) voert onder andere het Europees project CBCI (circular biobased construction industry) uit, projecten in industriële symbiose (o.a. Steel 2 Chemical Dow AM, chemische recycling van plastic tot grondstof voor industrie) en biobased economy projecten (zoals Biobased Innovations Garden, biobased asfalt). Er is een gezamenlijke Ambitie Duurzame havens 2030 opgesteld door PORTIZ, ZMf, NSP en provincie waarin circulaire en biobased ontwikkelingen in de havengebieden zijn geborgd.

Er is een toenemende aandacht voor 'natuurlijk kapitaal' en 'regionale kwaliteit' en ook een toenemende schaarste in zoet water, grondstoffen en zeldzame materialen. IT en datamanagement (waaronder blockchain) nemen toe in kracht en dienen de transitie naar een circulaire economie als het gaat om efficiënte(re) inzet van grondstoffen, minder afhankelijkheid van primaire grondstoffen en het ondersteunen van product-as-a-service.

Acties om doelen te realiseren

Actie 1 - Realiseren van circulaire verdienmodellen

In alle economische sectoren moeten kansen worden ontwikkeld en benut voor rendabele omschakeling naar circulaire productie.

Rolverdeling:

- Door de EU, het Rijk en de provincie wordt innovatie, kennisdeling en het opzetten van circulaire verdienmodellen gesubsidieerd en gepromoot. Impuls Zeeland adviseert ondernemers over de subsidiemogelijkheden.
- Ondernemers en onderzoeksinstituten ontwikkelen en implementeren circulaire verdienmodellen en delen hun ervaring met andere partijen.
- North Sea Port werft actief bedrijven die een bijdrage kunnen leveren aan circulaire clusters. Woningbouwcorporaties experimenteren met circulair slopen, renoveren en bouwen.
- Brancheverenigingen adviseren ondernemers over mogelijkheden voor circulaire verdienmodellen.
- Overheden delen kennis over circulaire verdienmodellen en ontwikkelen en implementeren deze in de eigen bedrijfsvoering.

Actie 2 - Omschakelen naar hernieuwbare (biobased) grondstoffen

Alle niet-hernieuwbare grondstoffen en energie wordt geleidelijk vervangen door hernieuwbare alternatieven.

Rolverdeling:

- Alle overheden stellen bij inkoop- en aanbesteding en bij grond-, weg- en waterbouw eisen ten aanzien van gebruik van hernieuwbare grondstoffen en energie.
- Alle gebruikers van grondstoffen gebruiken hernieuwbare grondstoffen als deze tenminste gelijkwaardig zijn aan niet-hernieuwbare.
- Agrarische bedrijven en onderzoeksinstituten werken samen met de industrie aan ontwikkeling en productie van hoogwaardige hernieuwbare grondstoffen.
- Terreinbeheerders leveren hernieuwbare grondstoffen uit de natuur, voor zover dit aansluit bij de natuurdoelen.

Actie 3 - Verbeteren hergebruik van grondstoffen

Als grondstoffen maximaal worden hergebruikt, is er geen afval meer. Hoe minder bewerkingen nodig zijn om grondstoffen te hergebruiken, hoe beter. Door bij ontwerp en toepassing rekening te houden kunnen de kosten voor hergebruik worden verminderd en de waarde van grondstoffen worden verhoogd.

Rolverdeling:

- Gemeenten optimaliseren de inzameling van afval, zodat zoveel mogelijk afval als grondstof gebruikt kan worden.
- Het waterschap zorgt voor maximaal hergebruik van grond- en afvalstoffen uit zuiveringsprocessen en onderhoudswerkzaamheden.
- Woningcorporaties passen zoveel mogelijk materialen toe die recyclebaar en/of demontabel zijn. Bouw- en adviesorganisaties denken mee over hergebruik van materiaal bij ontwerp en uitvoering en geven hier uitvoering aan bij de uitvoering van opdrachten.

Kansen en risico's bij de uitvoering

1. Doe meer met minder grond.

- Hergebruik van grondstoffen, energie en ruimte staan centraal in de circulaire economie.
- Organische restproducten uit landbouw en natuur kunnen dienen als hernieuwbare grondstof, zonder dat dit extra ruimte kost.

2. Werk samen en deel kosten en baten.

- Vernieuwing van de woningvoorraad biedt ook de kans om circulaire ontwerpen en materialen toe te passen.
- De energietransitie levert door hergebruik van warmte en opwekking van hernieuwbare energie een belangrijke bijdrage aan de circulaire economie.

3. Maak gebruik van de Zeeuwse kernkwaliteiten.

- Een mooie, gezonde en schone omgeving heeft direct baat bij een circulaire economie omdat er geen afvalstoffen in het milieu worden gebracht en er minder nieuw ruimtebeslag nodig is voor stedelijke functies.
- Landschapselementen en natuurgebieden kunnen hernieuwbare grondstoffen leveren, zonder dat dit ten koste gaat van de kwaliteit.

4. Denk aan de toekomst en aan de rest van de wereld.

- Overschakeling naar een circulaire economie reduceert de milieubelasting in de directe omgeving en in alle gebieden waar niet-hernieuwbare grondstoffen worden gewonnen.
- Uitputting van grondstoffen wordt door hergebruik voorkomen, waardoor toekomstige generaties niet in hun mogelijkheden worden beperkt.

19. Havens en bedrijven

Doelstelling 2030

Zeeland staat in 2030 op de kaart als regio met een uitstekend voorzieningenniveau, waar het goed werken, ondernemen, wonen, recreëren en studeren is. De economie is voor 50% circulair en er wordt 49% minder CO2 uitgestoten dan in 1990.

Voor havens en industrie ligt de focus tot 2030 op de omschakeling naar elektriciteit en waterstof, het gebruik van circulaire grondstoffen en de opslag van CO2. Het doel is in de havens een vermindering van CO2 gebruik te realiseren die aansluit bij het Klimaatakkoord (reductie ten opzichte van 1990 met 49 % in het algemeen en 59% voor de industrie), een grootschalige groene waterstoffabriek in bedrijf te hebben, het aandeel van productie gebaseerd op hergebruik te vergroten naar 5 tot 10 % en binnen de chemische industrie voor 15% van de productie biobased grondstoffen te gebruiken. Gezondheid is een belangrijk uitgangspunt voor ontwikkelingen binnen de havens en industrie. De chemische en technische industrie liggen dan ook op voldoende afstand van woongebieden. De havens bieden in 2030 werkgelegenheid voor 18.700 fte en genereren 3,2 miljard euro aan toegevoegde waarde.

Het Midden- en Kleinbedrijf (MKB) blijft een belangrijke motor voor de Zeeuwse economie. Het MKB maakt de groeiambities waar en is aangehaakt op ontwikkelingen in markt, samenleving en technologie. Zeeuwse MKB-bedrijven zullen dan ook slimmer, productiever, schoner en duurzamer werken. In 2030 zijn alle ondernemers zich bewust van de impact van maatschappelijke en technologische ontwikkelingen op hun bedrijf. Er worden geen kansen gemist en kennisvragen van verschillende ondernemers worden met elkaar verbonden. Zo komt het MKB tot concrete oplossingen. Het MKB is circulair en CO2-neutraal.

Vraag en aanbod van bedrijventerreinen zijn op elkaar afgestemd en er is sprake van een zorgvuldig ruimtegebruik.

Indicatoren:

- De indicatoren richten zich op de economische ontwikkeling en energietransitie. Indicatoren voor de omschakeling naar circulaire productie zijn opgenomen in onderdeel 18 Circulaire economie.
- Werkgelegenheid havens (2018: 15.500 directe arbeidsplaatsen en 16.800 indirect en daarmee 17,5% van Zeeuwse werkgelegenheid)
- Toegevoegde waarde havens (Cijfers NSP 2018: 14,5 miljard €/jaar voor het hele bedrijf en 46% van toegevoegde waarde Zeeland),
- Bruto Regionaal Product (2018: 1,75% van BNP)
- Uitstoot CO2-equivalent (gram/jaar)

Subdoel 1: De doelstellingen uit de Smart Delta Resources Roadmap naar klimaatneutrale industrie en de Ambitie duurzame havens 2030 zijn gehaald

Subdoel 2: Het Zeeuwse MKB zet de impact van maatschappelijke en technologische ontwikkelingen om in kansen en is internationaal georiënteerd

Subdoel 3: Bedrijventerreinen voorzien in een behoefte

Huidige situatie

In Zeeland kunnen we een aantal economische topsectoren onderscheiden. Dit zijn Industrie en Maintenance, Havens en Logistiek, Vrijtijdseconomie, Water, Deltatechnologie en Energie, en Agrofood. Haven en industrie gerelateerde bedrijven vinden we met name in de eerste twee topsectoren, het Midden- en Kleinbedrijf in alle topsectoren. Zeeland heeft een gunstige kostenstructuur. Dat wil zeggen dat de kosten voor bijvoorbeeld huur en aankoop van grond relatief laag zijn. Er zijn voldoende financieringsmogelijkheden voor het innovatieve midden- en kleinbedrijf en er is een hoogwaardige onderwijsinfrastructuur.

Zeeland kent inmiddels elf kennis- en innovatienetwerken (K&I). Deze triple helix netwerken hebben of werken aan een gezamenlijke meerjarige agenda met een uitvoeringsprogramma van innovatieve projecten en projecten gericht op kennisdeling. De K&I netwerken werken veelal samen met topsectoren en andere regionale clusters. Ook krijgt de samenwerking tussen de verschillende sectorspecifieke K&I netwerken steeds meer vorm.

Belangrijke trends voor de havens en bedrijven zijn:

Transitie naar een duurzame industrie (schoner/hernieuwbare energie/circulair).

Groei buisleidingennetwerk en elektriciteitsinfrastructuur.

Groter aanbod van groene energie.

Groei import van groene waterstof en ammoniak.

De effecten van zeespiegelstijging op buitendijkse gebieden, zoals kades en bedrijfsgebouwen (met name in het Sloegebied)

Hitteproblematiek op bedrijventerreinen

Technologische ontwikkelingen: robotisering, digitalisering, kunstmatige intelligentie, blockchain, Big Data, machine learning, fotonica, nanotechnologie, quantumtechnologie, biotechnologie

Havens en industrie

Een groot deel van de Zeeuwse economie is verbonden aan de zeehavens. De havens en industrie zijn dan ook de motor van de Zeeuwse economie voor wat betreft toegevoegde waarde. North Sea Port (NSP) is op ditzelfde aspect de derde zeehaven van Europa. NSP is een grensoverschrijdende haven die steeds meer samenwerkt met andere havens buiten de regio. De chemiesector concurreert mondiaal, maar Zeeland kent ook veel bedrijven in nichemarkten.

Internationalisering van de economie is het sterkst zichtbaar in de haven- en industrieterreinen.

Economische ontwikkelingen hebben invloed op Zeeuwse bedrijven en daarmee op de ruimtevraag.

Internationalisering en veranderingen in de verdienmodellen en productieprocessen bepalen de vraag naar transport en modaliteiten.

In 2018 is door Smart Delta Resources (SDR) de 'Roadmap towards a climate neutral industry in the Delta region' gepubliceerd. In dat rapport is een routekaart met maatregelen opgenomen die de bijdrage van de deelnemende bedrijven aan de landelijke klimaatdoelen omschrijft. In de roadmap zijn drie strategische prioriteiten geformuleerd:

elektriciteit en waterstof

circulaire grondstoffen

CO₂-opslag (CCS: Carbon Capture and Storage) en CO₂-gebruik (CCU: Carbon Capture Usage).

Ook in de Ambitie 2030 (Visie op de verduurzaming van het Zeeuwse industrieel logistieke complex) zijn concrete doelen opgenomen voor de economische motor van Zeeland voor wat betreft de thema's lucht- en waterkwaliteit, verbindingen, ruimte voor de natuur, circulair, biobased, klimaatverandering en energie.

Midden- en kleinbedrijf (MKB)

Het merendeel van het Zeeuwse bedrijfsleven behoort tot het midden- en kleinbedrijf. Waar North Seaport de motor van de Zeeuwse economie is voor de toegevoegde waarde, is het MKB dat voor de werkgelegenheid.

De bedrijvigheid in Zeeland is groot. In Zeeland zijn de sectoren (op basis van het aantal bedrijven) handel en de specialistische zakelijke diensten het grootst. Bijna een op de vijf bedrijven valt onder handel, iets meer dan het gemiddelde voor Nederland. Qua aantal banen staan 1) handel, vervoer en horeca en 2) overheid en zorg bovenaan. In totaal gaat het om 94.000 banen. De zeehavens en de hieraan verbonden nevenactiviteiten en toeleveranciers, en het toerisme, vormen daarnaast ook een belangrijke economische motor voor Zeeland.

We onderscheiden vier hoofdtypen bedrijven met elk een eigen rol in de Zeeuwse economie. De ZZP-ers (zelfstandigen zonder personeel) zorgen voor flexibiliteit, het jonge MKB (maximaal 5 jaar) zorgt voor dynamiek, het innovatieve MKB zorgt voor vernieuwing en verbetering en het reguliere MKB voor een breed en toegankelijk aanbod van diensten en producten.

Zeeland wordt in Nederland gekenschetst als een 'innovatieve volger'. Het MKB in Zeeland scoort goed op innovatieve samenwerking, op valorisatie van innovaties (dus de waardecreatie) en op de factor levenslang leren. Publieke investeringen in R&D (Research en Development) zijn laag. Daarentegen is Zeeland medio 2020 een kenmerkende aanpakkersprovincie, waarin het aandeel middelbaar opgeleiden hoog scoort. Het aandeel hoger opgeleide bevolking scoort juist significant lager.

Met digitalisering kunnen ondernemers hun productiviteit en concurrentiepositie verbeteren en hun markt vergroten. Maar dat gaat niet vanzelf. Wat kun je met big data, kunstmatige intelligentie (AI) of blockchain, en hoe dan? Ondernemers weten waar hun kansen liggen.

Bedrijven die internationaal actief zijn, zijn op den duur competitiever, innovatiever en sterker. Nederland is een exportland, maar met name in het MKB is er nog een wereld te winnen. Relatief weinig MKB-ondernemers doen zaken over de grens en als ze dat wel doen, beperkt de handel zich vaak tot één land of één keer. Vooral markten buiten Europa zijn voor veel ondernemers lastig te betreden. Het Zeeuwse MKB krijgt hierbij in 2030 voldoende ondersteuning van Rijk en regio.

Bedrijventerreinen

In Zeeland worden vraag en aanbod van bedrijventerreinen zo goed mogelijk op elkaar afgestemd. Zo wordt een kwantitatieve én kwalitatieve mismatch voorkomen. Hiervoor wordt iedere drie jaar een prognose opgesteld waarin de behoefte voor de volgende 10 jaar wordt bepaald. Deze prognose is de basis voor de regionale bedrijventerreinenprogrammering. Gemeenten leggen hierin regionale afspraken vast over ontwikkeling, uitbreiding en herstructurering van bedrijventerreinen.

Herstructurering is noodzakelijk om verouderde bedrijventerreinen aantrekkelijk te maken voor gevestigde en nieuwe bedrijven. Zo wordt verpaupering van bestaande terreinen tegengegaan en vermindert de behoefte aan nieuwe bedrijventerreinen. Kwaliteitsverbetering betekent ook het beter benutten van de ligging en ontsluiting van terreinen. Bedrijventerreinen met speciale voorzieningen zoals een binnenhaven of loswal zijn van groot belang voor transport, daarom moeten deze worden behouden en benut voor bedrijven die daar gebruik van maken. Bedrijventerreinen aansluitend aan OV-knooppunten zijn bijzonder geschikt voor kantoorfuncties.

Op veel bedrijventerreinen staat verduurzaming nog in de kinderschoenen. Het streven is bedrijventerreinen te verduurzamen. De provincie verstrekt daarom subsidie voor het uitvoeren van een duurzaamheidsplan op bedrijventerreinen, waarbij kansen voor energiebesparing, biodiversiteit en klimaatadaptatie in beeld worden gebracht.

Voor de daadwerkelijke aanpak van herstructurering en verduurzaming heeft de provincie de subsidieregeling Fonds Impuls Bedrijventerreinen (FIB) beschikbaar.

Acties om doelen te realiseren

Subdoel 1: De doelstellingen uit de Smart Delta Resources Roadmap naar klimaatneutrale industrie en de Ambitie duurzame havens 2030 zijn gehaald

Er zijn veel partijen die een bijdrage leveren aan het realiseren van deze doelstelling. Veel van hun inspanningen zijn algemeen en niet specifiek voor een van de beschreven acties.

Rolverdeling:

- De EU verstrekt subsidie aan uitvoering van en communicatie over projecten binnen het North Sea Port District en Smart Delta Resources
- De provincie faciliteert samenwerking tussen bedrijven, voert lobby richting hogere overheden, financiert het delen van kennis, en faciliteert het delen van kennis en faciliteert projecten op het gebied van verduurzaming
- De SER verstrekt adviezen over kansen transitie naar duurzame industrie
- De RUD brengt milieukennis in op het gebied van van o.a. geluid, externe veiligheid
- De veiligheidsregio verstrekt adviezen over veiligheid en denkt mee over nieuwe ontwikkelingen
- De Zmf communiceert over en werkt mee aan "Ambitie 2030 Duurzame havens"
- Het onderwijs verzorgt opleidingen die voorzien in een behoefte van de Zeeuwse arbeidsmarkt, neemt energieneutraliteit op in het curriculum evenals circulariteit
- Rol van gemeenten is per actie meer specifiek, evenals die van het bedrijfsleven en het havenbedrijf.

Actie 1.1 Realiseren 50% circulaire economie

Rolverdeling:

- Het bedrijfsleven voert circulariteit door in de bedrijfsvoering.
- Het havenbedrijf werkt mee aan voorzieningen die hergebruik van afvalstof (van het ene bedrijf) als grondstof (voor het andere bedrijf) mogelijk maken ofwel faciliteert de uitvoering van Smart Delta Resources
- Gemeenten financieren of geven voorlichting aan ondernemers over mogelijkheden circulariteit, stellen eisen aan of stimuleren duurzaamheid en circulariteit bij vergunningverlening bedrijven, faciliteren ondernemers en creëren een gunstig vestigingsklimaat.

- Gemeenten en provincie oefenen invloed uit via aandeelhouderschap North Sea Port

Actie 1.2 Realiseren CO2-reductie in de industrie van 59% t.o.v. 1990

Rolverdeling:

- Het bedrijfsleven voert de Roadmap towards a climate neutral industry in the Delta region (SDR) uit.
Het havenbedrijf faciliteert de uitvoering Roadmap towards a climate neutral industry in the Delta region (SDR)
- Gemeenten verstrekken subsidies voor energiematregelen, financieren of geven voorlichting aan ondernemers over energiematregelen, ontwikkelen beleid rond duurzame energie, verlenen vergunningen voor duurzame energieproductie en richten bestaande en nieuwe bedrijventerreinen duurzaam in

Actie 1.3 Doorontwikkelen North Sea Port tot slimme, innovatieve haven en katalysator voor Zeeuwse economie

Rolverdeling:

- Naast voorgaande acties ontwikkelt het havenbedrijf haar havens in balans met de omgeving op duurzame en robuuste manier en waarborgt intensief ruimtegebruik door clustering bedrijven

Actie 1.4 Ontwikkeling havens en industrie met gezondheid als uitgangspunt en binnen de randvoorwaarden van natuur, milieu en ruimtegebruik

Rolverdeling:

- Gemeenten stellen een omgevingsvisie en omgevingsplan op dat aandacht besteedt aan de in de acties genoemde onderwerpen en realiseren bedrijventerreinen waar behoefte aan is

Subdoel 2: Het Zeeuwse MKB is internationaal georiënteerd en zet de impact van maatschappelijke en technologische ontwikkelingen om in kansen

Actie 2.1 Versterken innovatie, internationalisering en digitalisering van het Zeeuwse MKB

Rolverdeling:

- Ondernemers voelen zich betrokken bij hun directe omgeving en dragen bij aan een aantrekkelijke en sociale omgeving in hun vestigingsplaats, nemen deel aan kennistrjecten met onderwijsinstellingen rond concrete uitdagingen, omarmen de digitalisering en verbeteren hierdoor hun productiviteit en concurrentiepositie, maken gebruik van diverse Europese, landelijke en provinciale ontwikkelings- en innovatieprogramma's, zoals het Operationeel Programma voor Zuid-Nederland (OP-Zuid), MKB-innovatiestimulering Regio en Topsectoren (MIT-Zuid), Interreg en Zeeland in Stroomversnelling.
- Succesvolle bedrijven vernieuwen hun producten, diensten en processen continue.
- De provincie stelt geld beschikbaar voor innovatievouchers die bedrijven helpen om op technologische en maatschappelijke veranderingen in te spelen, koppelt (Europese) beleidsdoelstellingen, zoals gesteld in de Green Deal, en specifieke doelstellingen met Zeeuwse doelstellingen en indicatoren, bestudeert de omgevingsimplicaties van deze doelstellingen, financiert Impuls Zeeland en Dockwize en is verantwoordelijk voor het opstellen van de Regionale Innovatie Strategie Slimme Specialisatie 2021-2027 (innovatie en valorisatie)
- NV Economische Impuls Zeeland en Investeringsfonds Zeeland verzorgen het financieringsnetwerk MKB in Zeeland en bieden inzicht in de financieringsmogelijkheden.
- Dockwize ondersteunt ideeën (van idee naar proof of concept) bij bedrijven en de ontwikkeling van start ups en scale ups.
- Onderwijsinstellingen voeren kennistrjecten uit rond concrete uitdagingen met als doel samen met ondernemers en studenten concrete oplossingen te vinden.

Actie 2.2 Ontwikkeling van het MKB naar een circulair economie

In deze innovatiefase ligt de focus op de vertaalslag van bewustwording naar realisatie. Hierin spelen ketensamenwerking en stimulering vanuit de overheid een belangrijke rol. Deze ontwikkeling leidt voor het MKB tot innovatieve en andere businessmodellen.

Rolverdeling:

- De provincie en gemeenten stimuleren het delen van kennis over circulaire economie
- Het regionale MKB voert innovatieve projecten uit en werkt daarbij samen in de keten. De projecten leiden tot innovatieve businessmodellen.

Subdoel 3: Bedrijventerreinen voorzien in een behoefte

Het bestaande beleid wordt voortgezet.

Actie 3.1: Voor bedrijventerreinen vormen zorgvuldig ruimtegebruik, een functionele en aantrekkelijke inrichting en duurzaamheid het uitgangspunt.

Het bestaande beleid wordt voortgezet.

Rolverdeling:

- Bedrijven laten een duurzaamheidsscan uitvoeren en voeren uit de scan voortvloeiende maatregelen door.
- De provincie verleent subsidie voor de duurzaamheidsscan en herstructurering van bedrijventerreinen (FIB), laat periodiek een prognose maken van de de behoefte aan bedrijventerreinen (kwantiteit en kwaliteit) en neemt regels op in de omgevingsverordening over de vestiging van bedrijven en de uitbreiding van bedrijventerreinen.
- Gemeenten nemen initiatief voor het verduurzamen en herstructureren van bedrijventerreinen en dragen hier financieel aan bij, maken periodiek regionale afspraken over ontwikkeling, uitbreiding en herstructurering van bedrijventerreinen en leggen in hun omgevingsplan vast waar bedrijven zijn toegestaan.

Kansen en risico's bij de uitvoering

1. Doe meer met minder grond.

- Bedrijventerreinen en bedrijfsgebouwen kunnen zo ingericht of aangepast worden dat ze geschikt worden als leefgebied voor dieren en planten.
- Grote bedrijfspanden zijn geschikt voor opwekking van zonne-energie.
- Bedrijventerreinen kunnen zo ingericht worden dat ze uitnodigen tot bewegen.
- Bedrijvigheid wordt geclusterd op bedrijventerreinen en in havengebieden, waardoor het ruimtegebruik compact blijft.
- Door herstructurering van bestaande bedrijventerreinen wordt verdere uitbreiding niet noodzakelijk.

2. Werk samen en deel kosten en baten.

- Bedrijven kunnen zoveel mogelijk afvalstoffen van andere bedrijven als grondstof gebruiken, waardoor waarde gecreëerd wordt voor afvalstoffen.
- Door samenwerking kunnen bedrijven makkelijker gebruik maken van subsidies en van elkaar leren, waardoor ze kosten voor innovaties (duurzaamheid, digitalisering) kunnen drukken.
- Gemeenten maken afspraken over nieuwe bedrijventerreinen om het aanbod af te stemmen op de vraag.

3. Maak gebruik van de Zeeuwse kernkwaliteiten.

- Het MKB is betrokken bij zijn omgeving en kan daarmee helpen de kernkwaliteiten in de eigen omgeving verder te ontwikkelen.
- Het MKB kenmerkt zich door vindingrijkheid (innovatieve MKB) en initiatief (jonge MKB), waarbij de meer volhardende bedrijven de basis vormen voor de kwaliteit van leven en werken in Zeeland.
- De havens en industrie zoeken naar innovatieve oplossingen om een belangrijke positie in Europa te behouden en uit te bouwen.

- Voor een duurzame en gezonde economie zoeken bedrijven onderling en met onderwijs en kennisinstellingen samenwerking. Ze hebben elkaar nodig om concurrerend te blijven en duurzaam te worden.
 - Het concentreren van bedrijvigheid in havengebieden en op bedrijventerreinen houdt het landelijk gebied open, waardoor genieten en opladen daar mogelijk blijven.
4. Denk aan de toekomst en aan de rest van de wereld.
- Één van de belangrijkste opgaven van de Zeeuwse bedrijven is de transitie naar een CO₂-neutrale en circulaire economie. De CO₂-neutrale Zeeuwse economie draagt bij aan een minder grote opwarming van de aarde, waardoor de leefbaarheid in Zeeland, maar ook in andere delen van de wereld, minder onder druk komt te staan. De circulaire economie vermindert vernietiging van het landschap en natuurwaarden in andere delen van de wereld waar de grondstoffen vandaan komen. Het is daarbij wel belangrijk dat het verwerken van afval tot nieuwe grondstoffen op een sociaal aanvaardbare en voor het milieu verantwoorde manier gebeurt, ook als dat elders op de wereld is.

20. Recreatie en toerisme

Doelstelling 2030

Verbeteren van de Zeeuwse vrijetijdssector met balans tussen economische spin-off, landschap, gasten én inwoners.

Recreatie en toerisme dragen structureel bij aan maatschappelijke opgaven in Zeeland, zoals energie- en klimaatdoelen, een passende arbeidsmarkt, aantrekken van nieuwe Zeeuwen en een goede leefomgeving met een hoog voorzieningenniveau, zowel in de steden als kleine kernen. De sector heeft een wisselwerking met andere belangrijke thema's zoals natuur, steden, detailhandel, cultuur, culinair en gezondheid. Daarnaast levert het een positieve bijdrage aan de profilering van Zeeland als jaarrond bestemming en draagt bij aan meer bekendheid en gebruik van toeristische voorzieningen buiten de kustzone. Het omgevingsbeleid richt zich integraal op bezoekers, bedrijven en inwoners (de onderzoekspopulaties van de vrijetijdssector) en gaat uit van de daarbij passende duurzaamheidswaarden: economisch, ecologisch en sociaal.

Indicatoren:

- Toeristische bestedingen (2018: 1850 mln)
- Aantal banen in de sector (2018: 16.700)

Subdoel 1: Beleving van gastvrij Zeeland voor de gast optimaliseren om waardering en herhaalbezoek te stimuleren.

Subdoel 2: Gezonde en vitale toeristische bedrijfstak met investeringsvermogen.

Subdoel 3: Stimuleren van een positieve bijdrage van de vrijetijdseconomie aan leefbaarheid/vestigingsklimaat en leefomgeving.

Subdoel 4: Realiseren van de essentiële onderleggers voor de gewenste kwaliteitsverbetering.

Huidige situatie

De vrijetijdssector: economische effecten en leefbaarheid in relatie tot de prognoses

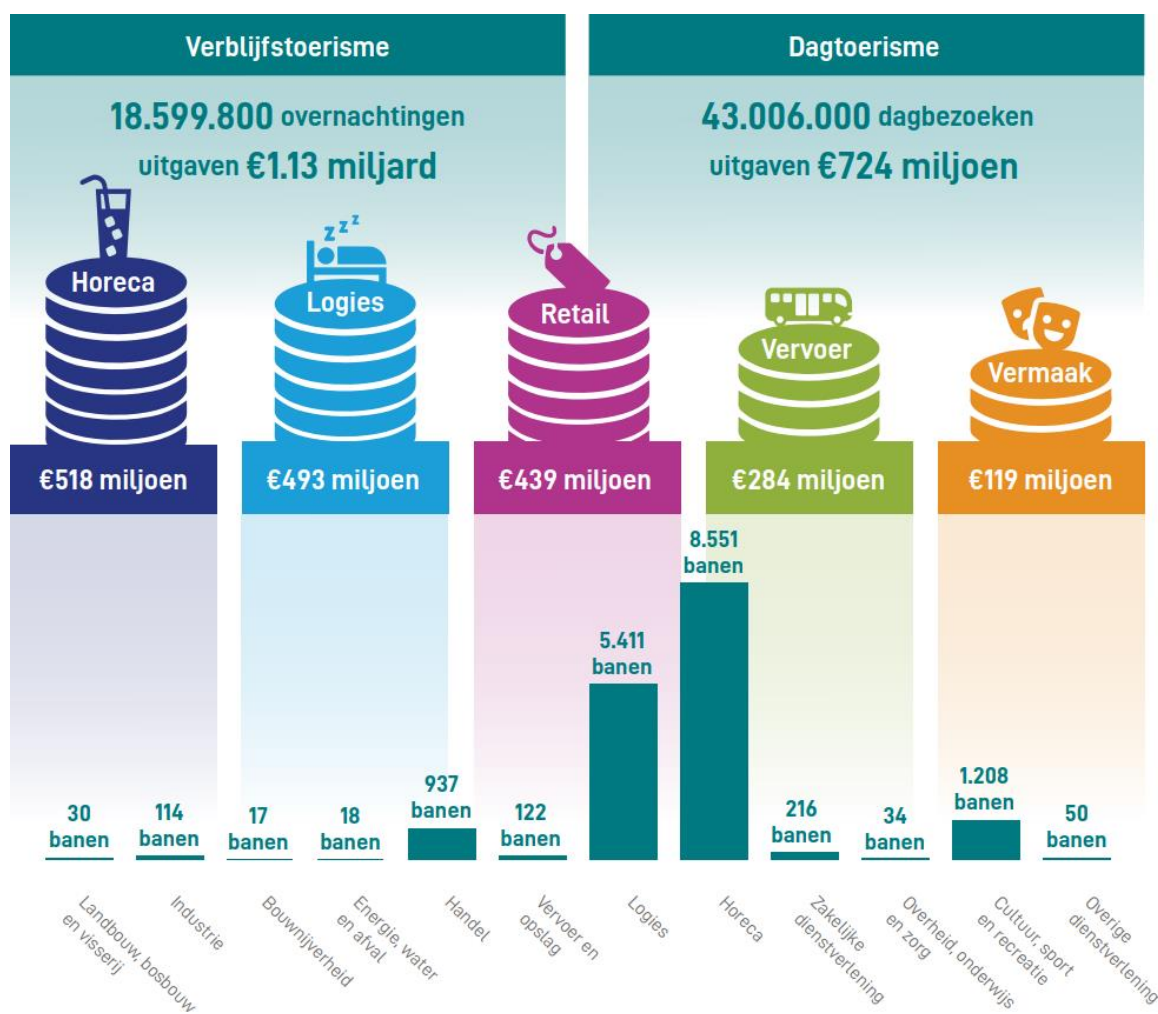
Recreatie en toerisme zijn zeer belangrijk voor Zeeland, als pijlers voor de economie, werkgelegenheid en leefbaarheid.

Circa 9,2% van de totale werkgelegenheid in Zeeland houdt verband met deze sector (16.700 banen). Het aantal overnachtingen ligt in 2018 op 18,6 miljoen en is sinds 2012 stijgend. Per jaar zijn er rond de 43 miljoen dagbezoeken, inclusief eigen inwoners.

Deze verblijfs- en dagtoeristen geven in totaal jaarlijks rond de € 1,85 miljard uit. Geld dat niet alleen besteed wordt aan logies en horeca, maar ook binnen sectoren als (detail)handel, vervoer en zakelijke dienstverlening. De vrijetijdssector is daarmee aanjager én stabiele basis voor een goede leefbaarheid en een hoog voorzieningenniveau. Zo heeft Zeeland ten opzichte van andere provincies veel horeca, winkels en supermarkten. Mede hierdoor heeft Zeeland een aantrekkelijk vestigingsklimaat.

Een grote impact op het toerisme aan de Zeeuwse kust is de verwachte toename tot 2030 van het aantal bezoekers, zowel van verblijfsrecreanten als dagbezoekers. De vraag is hoe Zeeland wil omgaan met deze maatschappelijke uitdaging. Een dergelijke prognose heeft immers ruimtelijk en sociaal grote effecten. Inspelen op een dergelijke prognose is belangrijk willen we de huidige kwaliteit van onze leefomgeving behouden en de ingezette koers tot versterking van Zeeuwse Kustkwaliteit bereiken.

De huidige economische crisis als gevolg van de coronamaatregelen onderschrijft het belang van een toekomstbestendige en robuuste sector die flexibel kan inspelen op veranderingen, maar ook het belang van meer inzicht in onze gasten en de impact van bezoekersstromen op natuur/landschap, economie en leefbaarheid. Hierdoor kunnen we immers bepalen of de bestemming Zeeland in balans is en welke toekomstige ontwikkelopgaven er zijn. Er is sprake van een markt, die sterk onder invloed staat van externe factoren. Een recente ontwikkeling is dat bedrijven worden overgenomen door (internationale) investeringsmaatschappijen die zich primair richten op rendement. Dit kan ten koste gaan van de maatschappelijke meerwaarde, investeringen in de (omgevings-)kwaliteit en kan leiden tot meer eenvormigheid van het toeristisch product.



Bron: HZ Kenniscentrum Kusttoerisme

Een veelzijdig aanbod

Zeeland heeft toeristen en recreanten veel te bieden. Door de kwaliteit van Zeeland als veelzijdig, waterrijk gebied met een grote diversiteit aan waterrecreatie verdient dit onderdeel van recreatie en toerisme bijzondere aandacht. Waterrecreatie biedt unieke mogelijkheden om de Zeeuwse natuur te beleven en het watersportimago (naast zon, zee en strand) te versterken. De pleziervaart heeft te maken met vergrijzing. Jongeren kopen geen nieuwe boten meer, maar als gefocust wordt op de huur van boten, zijn juist veel nieuwe gebruikers te zien. Een positieve trend is te zien binnen de funsporten (op en aan het water), waar al enige tijd een stijging gaande is (verdrievoudiging van het kitesurfen in 10 jaar tijd). Dat er in Zeeland door de toegankelijke deltastructuur mogelijkheden zijn om verschillende funsporten (kitesurfen etc.) te beleven is uniek. Dit kan het watersportimago versterken en zorgen voor het binnenhalen van een jonge(re) brede doelgroep. Het is daarom belangrijk voor heel Zeeland om, uitgaande van de kwaliteit van het landschap, te bepalen waar geschikt locaties voor funsporten mogelijk zijn. Hiervoor is samenwerking tussen Rijksoverheid, (semi-)overheden, natuurorganisaties en watersportondernemers essentieel.

Ook op het land heeft Zeeland een breed aanbod aan activiteiten. (Dag)attracties en de aantrekkingskracht van de steden dragen bij aan de spreiding van toeristen over de provincie. Naast hun aantrekkingskracht op toeristen, voorzien deze (dag)attracties in belangrijke mate in de behoefte aan ontspanning van de lokale bevolking. De verblijfrecreatie in Zeeland is sterk gedifferentieerd. Van tent tot chalet en van hotelkamer tot strandslaaphuisjes, in elke behoefte kan worden voorzien. Ook dit is een belangrijke aantrekkingskracht van Zeeland. In de gehele sector zetten we in op een toekomstbestendige en dus duurzame sector. Eén die voorbereid is op klimaatverandering, energietransitie, anders bouwen en duurzame afvalinzameling.

Acties om doelen te realiseren

Subdoel 1 - Beleving van gastvrij Zeeland voor de gast optimaliseren om waardering en herhaalbezoek te stimuleren.

Actie 1.1 – Versterken Zeeuwse identiteit en profilering

De Zeeuwse geografie met afwisseling van land, water, overkanten en stranden voegt aan alle andere voorzieningen een extra dimensie toe. Zeeland beschikt over de meest schone en veilige stranden van Europa en de stranden zijn van grote economische waarde voor Zeeland. Dit is echter niet vanzelfsprekend en dus moeten we ook voor de toekomst in zetten op het behoud en onderhoud van voldoende breed recreatiestrand. Zeeland heeft daarnaast een veelzijdig aanbod. De provincie scoort hoog op het gebied van (buiten)recreatie (vooral wandelen en fietsen), watersport (vooral actieve sporten, zoals kitesurfen en duiken) en gastronomie. Daarbij is de combinatie van het aantrekkelijke landschap met afwisseling tussen natuur, agrarisch landschap en historische/culturele kernen en steden, het 'decor van beleving' voor onze gasten. Zeeland is geen optelsom, want het geheel is veel meer dan de som der delen. We versterken deze onderscheidende Zeeuwse identiteit en imago. Hierbij zetten we in op het behoud en waar mogelijk versterking, van het gedifferentieerde aanbod en een spreiding van gasten in zowel tijd als ruimte.

Rolverdeling:

- Zeeuwse Marketing Organisatie (ZMO), gemeenten en bedrijven in de vrijetijdsector verzorgen marketing en promotie in samenhang met het programma van de TUA partners (Kenniscentrum Kusttoerisme & Impuls Zeeland) en de strategische agenda van TOZ.
- Erfgoed- en natuurorganisaties, terreinbeheerders en andere organisaties adviseren over de mogelijkheden tot beleven van de omgeving.
- Rijk, provincie, waterschap, gemeenten en terreinbeheerders beschermen en onderhouden de omgeving.

Actie 1.2 - Optimaliseren toegankelijkheid toeristische producten en diensten: de basis op orde

We optimaliseren de toegankelijkheid van onze toeristische producten en diensten, zowel digitaal als fysiek. Ons gastheerschap (ook digitaal), onze mobiliteit en bereikbaarheid/- toegankelijkheid zijn immers van grote invloed op de beleving van Zeeland. Zodra onze gasten in Zeeland zijn, worden zij gastvrij ontvangen en krijgen zij een groot aanbod aan activiteiten waarmee het onderscheidend vermogen van Zeeland te beleven is. De toeristische informatie is zichtbaar en goed vindbaar.

De toeristische infra en toegankelijkheid van alle verschillende vormen van activiteiten en routes (wandelen, fietsen, ruitpaden, MTB etc.) is in de basis op orde en het beheer en onderhoud, ook van de routeinformatie, is van een goede kwaliteit. De fysieke toegankelijkheid voor iedereen, ook voor minder validen, wordt vanzelfsprekend. Dit geldt niet alleen voor de kust, maar ook voor de andere delen van Zeeland. Deze infrastructuur versterkt voor onze gasten de beleving op de rand van land en water, door mogelijkheden als buitendijks fietsen, vervoer over water door veerdiensten, pontjes en goede duiklocaties. Hierdoor faciliteren we ook onze actieve en sportieve gasten. Tegelijkertijd wordt hiermee bijgedragen aan een gezonde leefomgeving. Nieuwe vormen van mobiliteit dragen in de vorm van 'slimme mobiliteit' ook bij aan terugdringen van emissies en verduurzaming. De slimme mobiliteit en goede (toeristische) infrastructuur op land en water leveren een bijdrage aan de verdeling van onze gasten over de provincie.

Rolverdeling:

- EU, Rijk, provincie, waterschap en gemeenten investeren in beheer en onderhoud van openbare infrastructuur.
- Bedrijven in de vrijetijdsector zorgen voor beheer en onderhoud van infrastructuur op recreatieterreinen en de aansluiting met de openbare infrastructuur.
- Terreinbeheerders zorgen voor beheer en onderhoud van infrastructuur in natuurgebieden.
- TOZ, TUA, bedrijven en overheden onderzoeken en testen nieuwe mobiliteitsoplossingen.

Subdoel 2 - Gezonde en vitale toeristische bedrijfstak met investeringsvermogen

Actie 2.1 - Stimuleren innovatief ondernemerschap: kwaliteitsaspecten voor een robuuste sector

Omdat het economisch model van aanbieders in het vrijetijd domein kwetsbaar is, bijvoorbeeld door de invloed van externe factoren zoals een economische crisis, is het belang van vitale bedrijven en een economisch 'robuuste' sector groot. De uitdaging voor de periode tot 2030 is daarom om het toerisme als bedrijfstak in Zeeland op een toekomstbestendige manier te laten doorontwikkelen. Hiervoor stimuleren we innovatief en toekomstgericht ondernemerschap. We gaan hiervoor uit van verschillende kwaliteitsaspecten. Deze zijn gericht op ruimtelijke kwaliteit (versterken natuur en landschap), economische haalbaarheid, markt en onderscheidend vermogen (benutten lokaal DNA, gedifferentieerd aanbod voor alle doelgroepen en circulair) en een sociaal maatschappelijke bijdrage en draagvlak. Zeeland blijft aantrekkelijk voor de bestaande ondernemers, maar wordt ook aantrekkelijker voor (jong) talent van buiten de regio, zonder dat dit ten koste gaat van de lokale verankering van de bedrijven. Werken en ondernemen in de sector moet aantrekkelijker worden om daarmee de kwaliteit van de dienstverlening te verbeteren en diversiteit en continuïteit binnen de sector te bevorderen.

Rolverdeling:

- Impuls Zeeland, ondernemersverenigingen, TOZ, TUA, RUD Zeeland en gemeenten begeleiden en faciliteren ondernemers.
- Kenniscentrum Kusttoerisme, Hogeschool Zeeland en MBO Scalda ontwikkelen kennis over innovatie.
- Recreatiebedrijven, EU, Rijk, provincie en gemeenten investeren in innovatie.

Actie 2.2 - Optimaal verbinden van vraag en aanbod.

De recreatiesector heeft te maken met een grotere vraag naar beleving, onderscheidende concepten, ontspanning en moderne en goed toegankelijke accommodaties en voorzieningen. Gasten komen steeds vaker, voor kortere vakanties en hebben een toenemende aandacht voor (natuur)activiteiten, gezondheid, streekproducten etc. Dit biedt kansen voor de sector tot meer vitaliteit (verbreding, rendement, bezetting etc.) en het inspelen op de jaarrondbestemming Zeeland. Dit laatste bevordert de verdeling van onze gasten in tijd (over het jaar), maar zorgt ook voor een beter toekomstperspectief voor personeel en (werk)organisatie. Kleinschaliger initiatieven, zoals bijvoorbeeld minicampings, boerderijwinkels of particulieren met kleinere vormen van verblijfsrecreatie of een theetuin, zijn een waardevolle aanvulling op het reguliere aanbod en kunnen een belangrijke extra inkomstenbron zijn voor met name agrarisch ondernemers. We benutten alle kansen door goede en innovatieve ondernemersplannen te stimuleren die vraag en aanbod zo optimaal mogelijk verbinden, met toepassing van de genoemde kwaliteitsaspecten. Hierdoor bevorderen we de differentiatie van ons toeristisch product en voorkomen we eenvormigheid en meer, uitsluitend vanuit vastgoed gedreven, verblijfsrecreatie aanbod.

Rolverdeling:

- Bedrijven in de vrijetijdsector en agrarische bedrijven ontwikkelen onderscheidende producten.
- Impuls Zeeland, gemeenten, waterschap en omwonenden adviseren over kwaliteit van nieuwe producten.
- Provincie en gemeenten monitoren en reguleren omvang en diversiteit van het aanbod.

Actie 2.3 - Ontwikkelstrategie: gebiedsgerichte aanpak en ontwikkelruimte in balans met omgeving

De schaarse ruimte in Zeeland, de (verwachte) toenemende recreatiedruk en de behoefte aan enige ontwikkelruimte in de vrijetijdsector, in combinatie met het ruimtebeslag door andere gebruikers zoals landbouw, energie, (semipermanent) wonen, natuur, waterveiligheid etc., vraagt hierbij om zorgvuldige afwegingen. Daar hoort ook bij dat bestemmingen zoveel mogelijk tijdelijk en flexibel worden toegekend. Hiermee voorkomen we onomkeerbare en ongewenste ruimtelijke ontwikkelingen en behouden en versterken we de kwaliteiten van het Zeeuwse landschap. Een ontwikkelstrategie die rekening houdt met ruimtebehoeften in balans met onze omgevingskwaliteiten, is daarom belangrijk.

Voor de kustzone is in de Zeeuwse Kustvisie vastgelegd hoe we de Zeeuwse Kwaliteitskust beschermen, versterken en waar nodig herstellen. De hierin opgenomen en hiervoor genoemde kwaliteitsaspecten gelden ook voor de recreatie in de overige delen van Zeeland.

Om de beoogde Zeeuwse Kwaliteitskust te bereiken zetten we in op een tweezijdige ontwikkelingsstrategie:

beschermen, versterken en beleven van bestaande kwaliteiten (natuur en landschap, (verblijfs)recreatie, water/strand en infrastructuur)
gebiedsgericht ontwikkelen van nieuwe kwaliteiten.

Met deze toeristische ontwikkelstrategie, uitgaande van een integrale en gebiedsgerichte aanpak op lokaal niveau, ontstaat ook ruimte voor eventuele uitbreiding van aanbod, maar altijd in balans met de omgeving. Als groei van het toerisme immers niet in balans is met de omgeving, leidt dat tot lokaal afnemend maatschappelijk draagvlak.

Onderdeel van deze ontwikkelstrategie is ook de inzet op klimaatbestendig, stikstofopgave, energieneutraal en circulair/duurzaam bouwen. Het streven is dat de sector klimaatbestendig en CO₂-neutraal is en bijdraagt aan nieuwe ontwikkelingen op het gebied van klimaatadaptatie. Om deze transitie van de sector naar meer kwaliteit en verduurzaming in goede banen te leiden, definiëren we met het bedrijfsleven gezamenlijke uitgangspunten en een regionale aanpak waarbinnen deze transitie kan plaatsvinden.

Rolverdeling:

- EU, Rijk, provincie, waterschap, gemeenten en terreinbeheerders beschermen, versterken omgevingskwaliteiten en maken ze beleefbaar.
- Recreatieondernemers, gemeenten en alle andere belanghebbenden werken samen in een gebiedsgerichte aanpak op lokaal niveau.

Actie 2.4 – Gerichte aanpak waterrecreatie

Om de ontwikkelingen en kansen voor waterrecreatie in Zeeland beter in beeld te krijgen, wordt een specifiek actieprogramma met onderzoeksagenda opgesteld en uitgevoerd.

Rolverdeling:

- Kenniscentrum Kusttoerisme, TUA, TOZ, Impuls Zeeland, Hiswa-Recron, waterrecreatiebedrijven, terreinbeheerders, gemeenten en provincie stellen samen een actieplan op voor waterrecreatie.

Actie 2.5 - Passende arbeidsmarkt

De verwachte toename aan bezoekers en de gewenste kwaliteit van de sector, vraagt aandacht voor voldoende gastvrij en goed geschoold personeel en de huisvesting daarvan. We zetten daarom in op een passende arbeidsmarkt, waarbij sprake is van een goede koppeling tussen onderwijs en bedrijfsleven. Daarnaast moet werken in de vrijetijdssector een uitdagend en concurrerend carrière pad worden.

Rolverdeling:

- Onderwijsinstellingen leiden recreatiepersoneel op door middel van praktijkonderwijs in samenwerking met de gehele toeristische sector.
- Rijk, UWV, gemeenten en provincie ondersteunen opleidingsprojecten.
- Gemeenten, ontwikkelaars, provincie en bedrijven in de vrijetijdssector faciliteren passende huisvesting voor recreatiemedewerkers.
- Bedrijven in de vrijetijdssector zorgen voor aantrekkelijke banen waarmee personeel zich op een adequate manier in het levensonderhoud kan voorzien.

Subdoel 3 - Stimuleren van een positieve bijdrage van de vrijetijdseconomie aan leefbaarheid/vestigingsklimaat en leefomgeving.

Actie 3.1 – Effecten op leefomgeving betrekken bij recreatieve ontwikkelingen

Onze leefomgeving is het fundament waarop het toerisme in Zeeland zich kan ontwikkelen. Tegelijkertijd heeft toerisme hierop allerlei effecten, zowel positieve als negatieve. Toerisme zorgt in Zeeland voor een hoog voorzieningenniveau en een goede toeristische infrastructuur, waar ook onze inwoners van profiteren. Een goed voorbeeld is het grote aantal supermarkten per 1.000 inwoners. Toerisme zorgt echter ook, vooral aan de kust, voor (toenemende) drukte. Om de aantrekkelijkheid van Zeeland als bestemming te behouden, óók met de verwachte toename van het aantal gasten, zetten we in op kwaliteit en flexibiliteit en verrassende oplossingen in plaats, vorm en tijd, die zorgen dat er ruimte wordt gevonden voor de toename van het aantal gasten zonder dat het ten koste gaat van de omgeving. Hierbij wordt proactief gewerkt aan de opgaven vanuit de energietransitie en

klimaatadaptatie. Deze oplossingen dragen allen bij aan de leefbaarheid. Ook bij kleinere vormen van verblijfsrecreatie, zoals de toename van het aantal particuliere verhuurders hebben we aandacht voor de effecten op de leefomgeving.

We zorgen voor structureel en meetbaar inzicht in de impact van het toerisme op onze economie, leefbaarheid en voorzieningenniveau, zodat ook voor onze inwoners de waarde van het toerisme bekend is en ze de positieve effecten van toerisme ervaren en onderkennen. Zorgen dat een groter deel van de toeristische besteding in de plaatselijke economie blijft circuleren is een belangrijke pijler voor "stakeholderschap". Dit bevordert het imago van onze toeristische sector en het draagvlak bij inwoners. Wel is het daarvoor belangrijk om knelpunten die op het gebied van leefbaarheid uit onderzoek blijken, daadwerkelijk te verminderen.

De positieve effecten van het toerisme op gebied van infra, werkgelegenheid en voorzieningen, leveren een belangrijke bijdrage aan de leefbaarheid en een aantrekkelijk vestigingsklimaat, waardoor inwoners en bedrijven voor Zeeland worden behouden en aangetrokken. In onze toeristische campagnes maken we dan ook verbindingen met onze campagnes gericht op wonen en werken.

Rolverdeling:

- Kenniscentrum Kusttoerisme, TOZ en Impuls Zeeland maken de impact inzichtelijk van toerisme op onze economie, leefbaarheid, voorzieningenniveau en samenleving.
- De Zeeuwse Marketing Organisatie (ZMO) verbindt marketing en promotie met wonen en werken.

Subdoel 4 - Realiseren van de essentiële onderleggers voor de gewenste kwaliteitsverbetering

Om de ambities rondom de beleving van Gastvrij Zeeland, een toekomstbestendige toeristische bedrijfstak en een goede leefomgeving te bereiken, is een aantal onderleggers essentieel, namelijk samenwerking in een structurele innovatie/kennisnetwerkstructuur, een goede onderzoeksinfrastructuur en grensoverschrijdende samenwerking.

Actie 4.1 - Goed functionerende innovatie- en kennisnetwerkstructuur

Participatie van alle stakeholders, inclusief burgers, is een belangrijke pijler van de Zeeuwse Omgevingsvisie. Het is noodzakelijk de belangen van de verschillende partijen goed te borgen en af te wegen. Een goed voorbeeld hiervan is het gezamenlijk en integraal realiseren van de gebiedsontwikkelingen en -visies. We zetten daarom in op een daadkrachtige en goed functionerende innovatie- en kennisnetwerkstructuur, waarbij sprake is van een samenhangend geheel van activiteiten vanuit overheden (zowel provinciaal als lokaal), ondernemers en kennispartijen. Deze partijen trekken gezamenlijk op en verbinden de thema's uit deze Omgevingsvisie voor de genoemde doelgroepen (gasten, bedrijven en inwoners). In een samenhangende en structureel opgezette organisatiestructuur geven zij vorm aan de uitvoering van deze Omgevingsvisie en de gezamenlijke Strategische Agenda Toerisme voor Zeeland.

Rolverdeling:

- Alle betrokken partijen committeren zich aan en voeren de Omgevingsvisie en de gezamenlijke Strategische Agenda Toerisme voor Zeeland.

Actie 4.2 - Data en kennisontwikkeling

Voor een bewuste bestemming Zeeland is inzicht in de aard en omvang van de vraagstukken voor Zeeland nodig. Tot op heden is er nog onvoldoende (structureel) inzicht in de vrijetijdsector. We zetten daarom in op een krachtige kennisinfrastructuur rondom toerisme. Op die wijze hebben we kennis over de ontwikkeling van toerisme in Zeeland, de maatschappelijke betekenis en de effecten op de leefomgeving en van beleidskeuzes. Waar nodig kunnen we vervolgens bijsturen om de bestemming Zeeland in balans te houden, zowel economisch, ecologisch als sociaal. Toerisme-onderzoek en -beleid zijn daarmee op elkaar afgestemd, zodat we waarborgen dat ons omgevingsgerichte beleid uitgaat van zowel bezoekers, bedrijven als inwoners.

Rolverdeling:

- Kenniscentrum Kusttoerisme, HZ, ZB en MBO Scalda ontwikkelen een krachtige kennisinfrastructuur.

Actie 4.3 - Grensoverschrijdende samenwerking

Samenwerking over de provinciegrenzen en het benutten van de kansen in Europese programma's, bieden mogelijkheden voor versterking en financiering van de gezamenlijke toeristische ambities.

Rolverdeling:

- Alle partijen investeren in internationale samenwerking.
- Overheden en ondernemers benutten de mogelijkheden van Europese programma's.

Kansen en risico's bij de uitvoering

1. Doe meer met minder grond.

- Kwaliteitsverbetering en vervanging van bestaande bedrijven in de vrijetijdsector heeft voorrang boven ontwikkeling van nieuwe locaties.

2. Werk samen en deel kosten en baten.

- Bijdragen aan klimaatadaptatie en energietransitie door energiebesparende maatregelen, opwekking van duurzame energie en waterbuffering op verblijfsrecreatieterreinen.
- Verbetering en uitbreiding van natuur- en landschapswaarden en de mogelijkheden om de natuur te beleven dragen bij aan verbetering van het recreatief product.
- Bij het oplossen van knelpunten in aandachtsgebieden kunnen mogelijkheden ontstaan voor nieuwe ontwikkelingen in de water- of verblijfsrecreatie, horeca, of dagattracties. Ook kunnen tijdelijke bestemmingen innovatie en verdienmodellen zonder vastgoed accommoderen.

3. Maak gebruik van de Zeeuwse kernkwaliteiten.

- Recreatie en toerisme bieden een onderscheidend product door aan te sluiten bij de Zeeuwse kernkwaliteiten.

4. Denk aan de toekomst en aan de rest van de wereld.

- Veiligstellen, robuuster maken en ontwikkelen van het Zeeuwse Natuurlijk Kapitaal, als belangrijkste onderscheidende factor is essentieel zodat toekomstige generaties hier van kunnen blijven genieten en van kunnen leven.
- De circulaire economie is een goed uitgangspunt voor de toeristische sector om te zorgen voor het reduceren van onnodig verbruik van grondstoffen. Zo kan men denken aan circulair bouwen, maar ook aan andere circulaire (purpose gerichte) bedrijfsprocessen en -modellen.

21. Transport en infrastructuur

Doelstelling 2030

Binnen Zeeland is de hoofdinfrastructuur in 2030 op orde.

Het doel is een mobiliteitssysteem (voor zowel personen als goederen over de weg), waarbij de steden goed bereikbaar zijn vanaf de hoofdwegen. Het onderliggende wegennet is hiermee verknoot en biedt voor verschillende modaliteiten ruimte. De havens en industriegebieden zijn tevens multimodaal onderdeel van het mobiliteitssysteem. Buisleidingen verbinden industriële clusters, binnen en buiten de provincie. Een systeem van buisleidingen voor bijvoorbeeld het transport van koolstofdioxide en waterstof in de Kanaalzone en het Sloegebied draagt bij aan de ambities te komen tot een klimaat neutrale haven.

Hoofdwegen personen- en vrachtverkeer

Conform het wegencategoriseringsplan beschikt de provincie in 2030 over een betrouwbaar netwerk van hoofdwegen, waarbij de inrichting van deze wegen voldoet aan de richtlijnen van de Basiskanmerken Wegontwerp (CROW). Verkeersfunctie en vormgeving van de hoofdwegen zijn met elkaar in lijn gebracht, zodat recht wordt gedaan aan het gebruik daarvan. De hoofdwegen, zoals de A58, N256, N57, N59, N61 en N62, hebben voldoende capaciteit om de op dat moment aanwezige intensiteiten te verwerken. Het onderliggend wegennet heeft continue aandacht om verbeteringen aan te brengen conform de richtlijnen ten behoeve van doorstroming en verkeersveiligheid. Doel is om het autogebruik van woon-werkverkeer voor een deel via de (snelle) fiets een volwaardig alternatief te bieden. Enkele snelfietsroutes zijn in 2030 aangelegd, bijvoorbeeld de route tussen Terneuzen en de grens met Vlaanderen bij Zelzate. Ook hebben er investeringen plaatsgevonden op het gebied van mobiliteitsmanagement ten behoeve van talking traffic, gedragsverandering, autonoom rijden, autonoom varen en modal shift van personenvervoer (toeristische mobiliteit).

Tevens worden gevaarlijke stoffen, voor zover alternatieve tracés beschikbaar zijn, zo min mogelijk door woongebieden vervoerd. Risico's bij transport worden zoveel mogelijk beperkt. De infrastructuur is op moderne en betrouwbare wijze verbeterd zodat er geen emissie plaatsvindt.

Vaarwegen

De meeste vaarwegen in de provincie Zeeland zijn geschikt voor binnenvaartschepen (container- en duwvaart) van minstens 4.500 ton. Hiermee vormen de Zeeuwse vaarwegen een onderdeel van de verbinding Rotterdam – Parijs. Gezien de ontwikkelingen van de Antwerpse haven wordt ingezet op het verder optimaliseren van de Westerschelde als vaarweg ten behoeve van de duurzame ontwikkeling van de Scheldehavens. Het Kanaal door Walcheren wordt door de Provincie beheerd.

Vanuit de Europese Unie is, aan de hand van een in juni 2019 in werking getreden Implementing Act, het doel gesteld om in 2030 de verbinding Seine – Schelde gereed te hebben als onderdeel van het moderne vaarwegennetwerk. De realisatie van de nieuwe zeesluis bij Terneuzen draagt bij aan een verbeterde binnenvaartverbinding naar Vlaanderen en het noorden van Frankrijk tot aan Parijs.

Spoorwegen

De bestaande spoorwegen worden uitgebreid om tussen Zeeland en aangrenzende provincies, binnen en buiten Nederland, een multimodale transportcorridor te faciliteren en duurzaam te laten groeien.

In 2030 wordt de Zeeuwse Lijn door twee treinverbindingen met de Randstad en Noord-Brabant gebruikt. De in 2021 opgestarte nieuwe intercityverbinding van en naar de Randstad heeft zijn nut bewezen en is een vast onderdeel van de landelijke dienstregeling geworden. De kleine en grote stations blijven door sprinters binnen Zeeland en richting West-Brabant met elkaar verbonden. Een versnelling Zeeland – zuidelijke Randstad via de sprinters blijft het doel. De grote stations zijn daarnaast mobiliteitsknooppunten, zodat ook vanaf hier robuuste noord-zuid gerichte HOV-lijnen functioneren. Tevens is de nieuwe spoorlijn voor goederenvervoer Gent – Terneuzen in 2030 gerealiseerd, die mogelijk ook kan worden gebruikt voor personenvervoer. Bij het ontwerp van de verbinding wordt zorgvuldig omgegaan met effecten op mens en omgeving.

Buisleidingen

Voor CO2-reductie doelstellingen van de industrie zijn buisleidingen essentieel. In 2019 is de noodzaak voor grootschalige buisleidinginfrastructuur in en om het havengebied onderzocht (project

CUST). Voor het Zeeuwse havencluster is behoefte aan met name infrastructuur voor transport van CO₂ en waterstof, maar er zullen ook leidingen nodig zijn voor synthetische nafta en warmte. Er zijn tracés getekend waar deze buisleidingen het best kunnen komen. De provincie zet zich in voor planologische en juridische borging van de tracés (grensoverschrijdend). In 2030 is in het havengebied van North Sea Port het buisleidingennetwerk, dat tussen bedrijven vloeistoffen en gassen uitwisselt (circulair/klimaat) uitgebreid. Ook zal het buisleidingennetwerk vanuit het havengebied aansluiten op buiten de provincie gelegen industriële clusters (nationaal en grensoverschrijdend).

Elektriciteitsnet

Binnen Zeeland is het hoofdnetwerk in 2030 op orde. Door verduurzaming van de industrie (energietransitie) ontstaat wel een verzwaring van het elektriciteitsnet, met name via hoogspanning van 150 kV en 380 kV verbindingen. Dit is een continu aandachtspunt. Zeeland zal fungeren als stopcontact voor offshore windmolenparken.

Vliegvelden en luchtvaart

Vanaf vliegveld Midden Zeeland wordt per helikopter naar offshore windmolenparken gevlogen. In het algemeen geldt dat helikopters en vliegtuigen niet onnodig over stedelijk gebied mogen vliegen.

Subdoel 1: De capaciteit van de weginfrastructuur is voldoende om de verwachte toename van het verkeer op te vangen.

Subdoel 2: De industriegebieden en steden zijn multimodaal ontsloten via weg, water, spoor en buisleidingen.

Subdoel 3: De capaciteit van het elektriciteitsnet is vergroot om de energietransitie te faciliteren.

Indicatoren:

Capaciteit op weg, water, spoor, buisleidingen en elektriciteitsnet

Huidige situatie

Overzicht bestaand hoofdnetwerk infrastructuur in Zeeland:

(PM KAART VAN MAKEN VOOR ONDERSTAANDE)

Hoofdnetwerk infrastructuur van hoofdwegen, vaarwegen railwegen, kabels en leidingen en vliegveld. Deze hebben verbindingen met rijkswegen, Vlaamse netwerken, vaarwegen naar Rotterdamse haven en treinverbindingen naar randstad.

- **Hoofdwegen personen- en vrachtverkeer**
Rijksweg A58, N57/N59 (Dammenroute), N62/N61 (Sloeweg/Tractaatweg), A256/N256 (Midden Zeeland route), N289 (Oude Rijksweg parallel aan A58, uitwijkroute voor calamiteiten A58), N255 (Oost westweg op Noord-Beveland), N290 (Terneuzen – grens Kapellebrug in Zeeuws-Vlaanderen), N253 (Schoondijke – grens Sluis in Zeeuws-Vlaanderen)
- **Vaarwegen**
Westerschelde, Kanaal door Walcheren, Kanaal Terneuzen – Gent (Sluis bij Terneuzen in realisatie), Kanaal door Zuid-Beveland, Oosterschelde en Volkerak, Schelde – Rijnverbinding
- **Spoorwegen**
Zeeuwse Lijn, Vlissingen-Oost met Sloelijn en Kanaalzone
- **Kabels en leidingen**
Gevaarlijke stoffen door buisleidingen en boven- en ondergrondse hoogspanningsverbindingen (150 kV en 380 kV)
- **Vliegvelden en luchtvaart**
Vliegveld Midden Zeeland
- **Havens**

Naast het hiervoor beschreven hoofdnetwerk infrastructuur in Zeeland sluit er een aantal hoofdwegen aan op de provincie die tevens relevant zijn binnen dit netwerk. Dat zijn de Rijkswegen A4, A15, A17, en de Vlaamse wegen A11, Expressweg E34 en R4. Daarnaast zijn er relevante vaarwegen, zoals

Volkerak, Hollands Diep, Dordtsche Kil, Oude Maas (verbinding met haven Rotterdam). Ook het spoor richting West-Brabant en verder naar de Randstad is een relevante verbinding.

Trends en ontwikkelingen

Zeeland kent een hoofdnetwerk infrastructuur van hoofdwegen, vaarwegen, railwegen, kabels en leidingen en een klein vliegveld. Dit netwerk heeft verbindingen met rijkswegen, Vlaamse netwerken, vaarwegen naar de Rotterdamse haven en treinverbindingen naar Brabant en de Randstad. De ontwikkelingen van autonoom en elektrisch rijden en Mobility as a Service (MaaS) zullen mogelijk effect hebben op het gebruik en de inrichting van weginfrastructuur. Een provinciedekkend systeem van laadpunten voor elektrisch rijden wordt nagestreefd. Versterking van de transportcorridor Rotterdam – Antwerpen is noodzakelijk. Er is een toenemende behoefte van transport van vloeibare en gasvormige goederen in plaats van traditionele vormen.

De bereikbaarheid en doorstroming van het wegverkeer zijn de afgelopen decennia aanzienlijk verbeterd door diverse projecten, zoals de Westerscheldetunnel, Sluiskiltunnel, verdubbeling van de Sloeweg en Tractaatweg.

Zeker tot 2030 zal in Zeeland het verkeer op de weg toenemen door de (beperkte) groei van de bevolking, het toerisme en het wegtransport. Over het woon-werkverkeer zijn anno 2020 lastig uitspraken te doen. Als gevolg van de coronacrisis die de wereld treft heeft het thuiswerken wel een sterke ontwikkeling doorgemaakt. Dit heeft zijn weerslag op de omvang van het woon-werkverkeer, dat duidelijk is afgenomen. Anno 2020 valt nog niet te zeggen of dat effect blijvend is. Nieuwe technieken als 5G maken thuiswerken in de nabije toekomst voor diverse kantoor gerelateerde sectoren nog gemakkelijker. Afwisselend thuis en op kantoor werken, ligt voorsnel het meest voor de hand. Andere technieken en instrumenten zoals deelauto's en toepassing van mobility as a service kan het autogebruik verminderen.

De verkeersdruk op de A58 en knooppunt A58/A4 (Markiezaat) neemt toe door het grotere aantal verkeersbewegingen. Incidenten en piekdagen leiden tot grote verstoringen omdat de infrastructuur naast het hoofdnetwerk deze rol slechts beperkt kan overnemen. Zeker voor hulpdiensten kan dit problematisch zijn. Ook bij grote incidenten zijn de vluchtroutes (vanuit Zeeland) beperkt.

De energietransitie zal zorgen voor een grotere elektrificatie en een verandering naar andere grondstoffen (meer circulair, meer biobased producten, groene waterstof, etc) Dit heeft zijn effect zowel voor 2030 als tussen 2030 en 2050 op transport en infrastructuur. Het hoofdnet elektriciteit (150 kV en 380 kV) is momenteel niet toegerust op de opgave rondom energietransitie. Naast versterking van de lijn boven de Westerschelde, is ook een nieuwe verbinding in Zeeuws-Vlaanderen nodig.

Toename van vervoer gevaarlijke stoffen over weg, spoor en vaarwegen is een aandachtspunt. Transport van waterstof vraagt om nieuwe normen op het gebied van veiligheid. Toenemende behoefte aan alternatieve vormen voor transport van vloeibare goederen (vloeistoffen/gassen) vraagt om aanpassing van de buisleidinginfrastructuur.

Het goederenvervoer (inclusief transport gevaarlijke stoffen) door vrachtwagens neemt al jaren toe. Vrachtwagenparkeren dient gefaciliteerd te worden. Dit maakt deel uit van planvorming voor een 'Central Gate' nabij het Sloegebied ter hoogte van Vlissingen-Oost en er komt mogelijk een locatie in Zeeuws-Vlaanderen.

Meer dan 58% (in 2019) van het transport in Zeeland gaat via binnenvaartschepen. Met de uitbreiding van de capaciteit van de Volkerak en Krammersluizen is een belangrijk knelpunt verdwenen.

Het transport per spoor is in Zeeland nog gering van omvang (10% in 2019). Dat heeft o.a. te maken met twee knelpunten, namelijk met de missende directe verbindingen met Antwerpen (Veza) en Gent (RGT). Er is wel een toename te verwachten van het vervoer gevaarlijke stoffen over weg, spoor en vaarwegen.

Verdere verwachtingen zijn een doorontwikkeling van bedrijvigheid en modal shift Kanaalzone (Rail Gent – Terneuzen, fietssnelweg Zelzate – Terneuzen). Daarnaast een toenemende aandacht voor milieukwaliteit, leefbaarheid, duurzaamheid, circulariteit.

Acties om doelen te realiseren

Subdoel 1: De capaciteit van de weginfrastructuur is voldoende om de verwachte toename van het verkeer op te vangen.

Actie 1.1 - Inrichting hoofdwegennet conform wegencategoriseringsplan uit 2016

Rijkswaterstaat, provincie, waterschap, gemeenten en North Sea Port zijn de beheerders van het wegennet in Zeeland. Het waterschap heeft in Zeeland veruit de meeste wegen in beheer en onderhoud. Goed wegbeheer is een voorwaarde voor optimale benutting van de capaciteit van de wegen in Zeeland.

Rolverdeling:

- Rijkswaterstaat is verantwoordelijk voor beheer van de rijkswegen.
- Provincie, waterschap en gemeenten zijn beheerders van de regionale en lokale wegen. NSP is verantwoordelijk voor de wegen in het havengebied.
- De wegbeheerders monitoren de verkeersintensiteit en nemen maatregelen om doorstroming te verbeteren.
- De wegbeheerders ontsluiten bestaande grootschalige bedrijventerreinen, binnenhavens en winkelcentra via het kwaliteitsnet goederenvervoer.
- Initiatiefnemers of vergunningverleners investeren in aanpassing van de infrastructuur als bijkomend extra verkeer niet past bij het bestaande infrastructurele netwerk.
- Weggebruikers kunnen door goed weggedrag bijdragen aan doorstroming op alle wegen.

Actie 1.2 - Verbeteren fietsverbindingen voor de korte afstand

Rolverdeling:

- Provincie, waterschap en gemeenten zijn beheerders van de regionale en lokale wegen met bijbehorende fietspaden.
- De provincie vervult een coördinerende rol met gemeenten en waterschap voor het verbeteren van de fietspaden in de hele provincie, zodat aangesloten wordt op huidige trends en ontwikkelingen. Vanuit het landelijke Uitvoeringsprogramma Tour de Force vindt daarbij ondersteuning plaats.

Subdoel 2: De industriegebieden en steden zijn multimodaal ontsloten via weg, water, spoor en buisleidingen.

Actie 2.1 - Beheer, onderhoud en uitbreiding capaciteit waterwegen

Rolverdeling:

- Rijkswaterstaat is verantwoordelijk voor beheer van de waterwegen.
- Rijkswaterstaat, provincie, North Sea Port, waterschap en gemeenten zijn beheerders van de waterwegen.
- RUD en veiligheidsregio adviseren over veiligheid voor mens en omgeving.

Actie 2.2 - Beheer, onderhoud en uitbreiding capaciteit spoorwegen

Rolverdeling:

- Prorail is verantwoordelijk voor aanleg, beheer en onderhoud van het spoornet.
- Rijk, Vlaanderen, provincie, gemeenten en North Sea Port werken samen aan verbetering van de spoorverbinding in de Kanaalzone (RGT) en onderzoeken de realisatie van een directe verbinding tussen de Zeeuwse lijn en Antwerpen (Veza).
- RUD en veiligheidsregio adviseren over veiligheid voor mens en omgeving.

Actie 2.3 - Beheer, onderhoud en uitbreiding capaciteit buisleidingenstelsel

Rolverdeling:

- Rijk, provincie en gemeenten stellen kaders vast voor aanleg en exploitatie van buisleidingen.
- RUD en veiligheidsregio adviseren over veiligheid voor mens en omgeving.

Subdoel 3: De capaciteit van het elektriciteitsnet is vergroot om de energietransitie te faciliteren.

Actie 3.1 - Beheer, onderhoud en uitbreiding elektriciteitsnet

Rolverdeling:

- Rijk, provincie en gemeenten stellen kaders vast voor aanleg en exploitatie van het elektriciteitsnet.
- Netbeheerder Tennet zorgt voor aanleg, beheer en onderhoud van het hoogspanningsnet, reguleert afstemming van vraag en aanbod en de koppeling met het Europese netwerk.
- RUD en veiligheidsregio adviseren over veiligheid voor mens en omgeving.

Kansen en risico's bij de uitvoering

1. Doe meer met minder grond.

- Het bestaande infrastructuurnetwerk is in veel gevallen leidend voor nieuwe ontwikkelingen. Door concentratie van bijvoorbeeld bedrijvigheid, detailhandel en wonen, neemt de noodzaak voor nieuwe aanleg van infrastructuur af en daarmee het ruimtebeslag. Daarnaast wordt bestaande infrastructuur beter benut. In de Omgevingswet is dat vastgelegd in artikel 4.2 lid 1, waarbij is bepaald dat door een gemeente voor haar grondgebied regels worden gesteld ten behoeve van een evenwichtige toedeling van functies aan locaties.
- Door bundeling van nieuwe infrastructuur met bestaande boven- en ondergrondse infrastructuur wordt ruimte bespaard.

2. Werk samen en deel kosten en baten.

- Samenwerking tussen de wegbeheerders kan voordelen opleveren
- Slimmer gebruik van infrastructuur door samenwerking met diverse sectoren verlaagt kosten voor aanleg en onderhoud.

3. Maak gebruik van de Zeeuwse kernkwaliteiten.

- Het verbeteren van de fietsinfrastructuur heeft een positieve invloed op wat Zeeland te bieden heeft voor toerist en inwoners.

4. Denk aan de toekomst en aan de rest van de wereld.

- Het stimuleren van vervoer met duurzame modaliteiten (spoor, vaarweg, buisleiding) heeft een gunstig effect op de realisatie van klimaatdoelstellingen en milieudoelen.

22. Visserij

Doelstelling 2030

In 2030 zijn flinke stappen gezet in de richting van een economisch gezonde en duurzaam opererende visserijsector. De sector is goed en modern toegerust en houdt in zijn bedrijfsvoering rekening met natuurwaarden.

Indicatoren:

- Omzet en toegevoegde waarde
- Aantal banen (2019: 902 volgens Ribiz)

Huidige situatie

De visserijsector is de oudste gebruiker van de Noordzee en de kustwateren. Sinds mensenheugenis wordt gevist op soorten als haring, tong, schol, kabeljauw en paling maar ook op schaal- en schelpdieren als garnalen, kreeft, mosselen, oesters en kokkels.

De Zeeuwse visserijsector levert een bijdrage aan de voedselvoorziening van de wereldbevolking in de vorm van kwalitatief hoogwaardig, duurzaam gevangen en gekweekte vis, schaal- en schelpdieren. De sector richt zich in toenemende mate op innovatieve methoden van vangst en kweek om zo binnen de randvoorwaarden te werken die maatschappij en ecologie stellen.

De Zeeuwse visserijsector is op te delen in een aantal deelsectoren, te weten de zee- en kustvisserij, de mossel- en oesterkweek, de visserij met vaste vistuigen op voornamelijk kreeft en paling en de sportvisserij op schubvis.

Er zijn 30 Zeeuwse kotters actief in de zee- en kustvisserij. Tong is de belangrijkste doelsoort. Daarnaast zijn garnalen, schol, bot en tarbot belangrijk voor de Zeeuwse visserij.

De mosselsector bestaat uit circa 50 kwekers (al dan niet samenwerkend met handelsbedrijven). De totale productie bedraagt circa 500.000 Mosselton (50 miljoen kilo) per jaar. De Waddenzee en de Oosterschelde vormen de kweekgebieden.

Mosselhangcultuur wordt in de Oosterschelde beoefend door een zevental bedrijven. De totale productie bedraagt circa 2,5% van de totale mosselproductie in Nederland.

De oestersector bestaat uit circa 30 kwekers die deels ook handelaar zijn. De kweekgebieden worden gevormd door de Oosterschelde, de Grevelingen en het Veerse Meer. De jaarlijkse productie is als gevolg van ziekten en plagen sterk teruggelopen en bedraagt nog circa 15 miljoen creuses en 1 miljoen platte oesters.

Circa 40 vissers zijn actief in de visserij met vaste vistuigen zoals fuiken, kubben, korven en stand want. Deze visserij vindt met name plaats op de Oosterschelde, de Grevelingen, het Veerse Meer, het Volkerak-Zoommeer, de Westerschelde en de Voordelta. Jaarlijks wordt circa 35.000 kilo kreeft gevangen.

Yerseke is hét handels- en verwerkingscentrum voor schaal- en schelpdieren in Noord-West Europa met importen uit onder andere Ierland, het Verenigd Koninkrijk, Duitsland, Denemarken, Frankrijk, Portugal en Canada en export naar België, Duitsland, Frankrijk, Italië, Centraal Europa en Hong Kong. Er is een dagelijkse logistiek naar adressen in deze landen. Het gaat om handels- en verwerkingsbedrijven met een omzet van € 350 miljoen.

Sportvisserij is uit economisch perspectief een belangrijke deelsector binnen de Zeeuwse visserij. Vele tienduizenden recreanten en toeristen beoefenen deze vorm van vrijetijdsbesteding in onze provincie. Zowel vanaf de kant als vanaf de (opstap-)boot wordt gevist. Bootverhuurders, hengelsportzaken, aasverkopers, verhuurders van recreatiewoningen en horecagelegenheden in onze provincie hebben daar de revenuen van.

Het Europese besluit uit 2019 om geen vergunningen te verlenen voor de pulvisserij heeft verstrekking negatieve gevolgen voor de Nederlandse en Zeeuwse vissersvloot. Ook de Brexit, het ruimtebeslag op de Noordzee en de aanlandplicht leiden tot negatieve gevolgen. Deze negatieve vooruitzichten leiden tot verminderde inkomsten, sterk gestegen uitgaven en daarmee tot een afname van de beschikbaarheid van personeel. Klimaatverandering zal leiden tot het wegtrekken van

bepaalde vissen naar koudere wateren en de introductie van nieuwe soorten uit warmere wateren. De wereldwijde vraag naar kwalitatief goed, eiwitrijk voedsel zal als gevolg van de groeiende wereldbevolking in de toekomst stijgen. Door bovengenoemde oorzaken zal de Zeeuwse kottervloot niet kunnen profiteren van de stijgende vraag.

De mosselsector kent afwisselend goede en magere jaren. Toegenomen arbeid door met name de oogst van mosselzaad in de waterkolom leidt tot hogere kosten die niet of nauwelijks gecompenseerd worden door hogere inkomsten. De productie (collecteren mosselzaad en opkweek ervan op percelen) gebeurt op basis van convenantsafspraken in de Waddenzee met de ngo's en het ministerie LNV. In 2020 is het convenant afgelopen. Klimaatverandering zal voor zowel de mossel- als de oestersector gevolgen hebben. Met name de introductie en de verschijningsfrequentie van invasieve exoten vormt een belangrijk aandachtspunt voor de schelpdierkweek.

Om de gevolgen van de invasieve oesterboorder te beperken wordt in de Oosterschelde geëxperimenteerd met de kweek van oesters op 'tafels'. Hiertoe is 50 hectare in het oostelijk deel van de Oosterschelde aangewezen door het ministerie LNV. In de Grevelingen vormt de waterkwaliteit met name in warmere periodes een voortdurend punt van zorg. Zuurstofloosheid leidt tot grote sterfte onder de oesters en ander zeeleven.

De 39 vergunningen voor de visserij met vaste vistuigen in de Oosterschelde wordt door een groot deel van de vissers als te veel ervaren. De grote concurrentie om ruimte op de vrije gronden in de Oosterschelde is één van de negatieve gevolgen ervan. Over de vraag in hoeverre dit gevolgen heeft voor de kreeftenpopulatie verschillen de meningen. De waarnemingen in de praktijk zijn niet eenduidig wat dat betreft. Het ontbreken van bestandsinventarisaties doet zich hier voelen. Dit is een onderwerp waaraan de sector aandacht besteedt in een Transitieplan.

Handel en verwerking

De handels- en verwerkingsbedrijven hebben te maken met een consolidatie bij de inkopers als retailers en groothandel met als gevolg lage prijzen voor verwerker en primaire producent. Voor de handel is voedselveiligheid, grondstofzekerheid (ook in Nederland en Zeeland) en kosteneffectiviteit essentieel. Ook de handel heeft grote zorgen over de gevolgen van de Brexit. De zorgen omtrent klimaatverandering brengt kansen voor de afzet van schaal- en schelpdieren. De productie van schelpdierewit is uiterst duurzaam. Promotie ervan onder met name jongeren biedt kansen voor vergroting van de consumptie.

Neerwaartse trends vispopulaties en gevolgen voor de sportvisserij

De mogelijkheden voor sportvisserij in de Deltawateren lopen terug. De vispopulaties in de Oosterschelde, het Veerse Meer en andere Deltawateren vertonen een negatieve trend. De Deltawerken, klimaatverandering, onduidelijkheid over de draagkracht van de watersystemen en de aanwezigheid van een omvangrijke zeehondenpopulatie zijn hiervan mogelijke oorzaken. In 2019 zijn de voorbereidingen getroffen voor het opnieuw starten van de monitoring die inzicht dient te verschaffen in de draagkracht van de Oosterschelde en Grevelingen.

Acties om doelen te realiseren

Het doel voor 2030 is dat er flinke stappen gezet zijn op weg naar een rendabel, duurzaam opererend visserijcluster. Waarbij wordt toegewerkt naar een moderne, goed uitgeruste, economisch gezonde en duurzaam opererende visserijsector die in zijn bedrijfsvoering rekening houdt met de natuurwaarden.

Actie 1: Brandstofbesparing en het vergroten van selectiviteit van de kottervisserij

Rolverdeling:

- De kottervisserij zet in op besparing van brandstof en selectiviteit
- De provincie werkt samen met visserijbedrijfsleven, de ngo's, kennisinstellingen en andere overheden en is hiermee verbinder in het netwerk
- De provincie kan financiële middelen inzetten wanneer dat nodig is

Actie 2: De schelpdiersector heeft langlopende afspraken gemaakt over de uitbreiding van kweek in de kuststrook, grote Zeeuwse Wateren en de Noordzee

Rolverdeling:

- De schelpdiersector maakt afspraken

- De provincie werkt samen met visserijbedrijfsleven, de ngo's, kennisinstellingen en andere overheden en is hiermee verbinder in het netwerk
- De provincie kan financiële middelen inzetten wanneer dat nodig is

Actie 3: Uitontwikkeling van kweek van oesters op tafels waardoor het totale ruimtebeslag wordt beperkt

Rolverdeling:

- De oestersector heeft de kweek van oesters op tafels inmiddels uitontwikkeld
- De provincie werkt samen met visserijbedrijfsleven, de ngo's, kennisinstellingen en andere overheden en is hiermee verbinder in het netwerk
- De provincie kan financiële middelen inzetten wanneer dat nodig is

Actie 4: Maken van sluitende afspraken over de inventarisatie van de populatie, restocking, verdeling van de vrije gronden en andere relevante zaken

Rolverdeling:

- De paling- en kreeftenvissers in de Oosterschelde, Grevelingen en Veerse Meer werken samen en maken afspraken
- De provincie werkt samen met visserijbedrijfsleven, de ngo's, kennisinstellingen en andere overheden en is hiermee verbinder in het netwerk
- De provincie kan financiële middelen inzetten wanneer dat nodig is

Actie 5: Monitoring van de draagkracht van de Deltawateren voor het inschatten van de maximaal mogelijke productie

Rolverdeling:

- Rijkswaterstaat zorgt voor de monitoring
- De provincie werkt samen met visserijbedrijfsleven, de ngo's, kennisinstellingen en andere overheden en is hiermee verbinder in het netwerk
- De provincie kan financiële middelen inzetten wanneer dat nodig is

Actie 6: Opruimen van afval op de Noordzee en de kustwateren ("Fishing for Litter")

Rolverdeling:

- De visserijsector ruimt afval op in de Noordzee en kustwateren en zorgt dat het wordt ingebed in de bedrijfsvoering
- De provincie werkt samen met visserijbedrijfsleven, de ngo's, kennisinstellingen en andere overheden en is hiermee verbinder in het netwerk
- De provincie kan financiële middelen inzetten wanneer dat nodig is

Actie 7: Zoeken naar nieuwe, rendabele productielocaties voor de schelpdiersector, waarbij tevens de natuurwaarden van intertidale gebieden in het kader van Natura2000 verhoogd wordt

Rolverdeling:

- De schelpdiersector onderzoekt locaties
- De provincie werkt samen met visserijbedrijfsleven, de ngo's, kennisinstellingen en andere overheden en is hiermee verbinder in het netwerk
- De provincie kan financiële middelen inzetten wanneer dat nodig is

Actie 8: Terugdringen gebruik lood in sportvisserij (loodvrij vissen)

Rolverdeling:

- Natuurmonumenten en sportvisserij stimuleren loodvrij vissen in navolging van de GreenDeal.

Kansen en risico's bij de uitvoering

1. Doe meer met minder grond.

- Er wordt gezocht naar synergie tussen natuur en visserij

2. Werk samen en deel kosten en baten.

- Voor de overgang naar duurzame visserij, het verbreden van de economie in kustgemeenschappen en voor het creëren van nieuwe werkgelegenheid en betere levenskwaliteit in Europese kusten is een apart programma.

3. Maak gebruik van de Zeeuwse kernkwaliteiten.

- Visserij is een kenmerkend onderdeel van de Zeeuwse cultuur en economie

4. Denk aan de toekomst en aan de rest van de wereld.

(...)

Bouwstenen van KLIMAATBESTENDIG EN CO2-NEUTRAAL ZEELAND

Uitstekend wonen en leven in Zeeland	Balans in de grote wateren en het landelijk gebied	Een duurzame en innovatieve economie	Klimaatbestendig en CO2-neutraal Zeeland
Woningvoorraad	Bodem	Arbeidsmarkt	Klimaatadaptatie
Woonomgeving	Archeologie	Circulaire economie	Zoetwater
Voorzieningen en evenementen	Erfgoed	Recreatie en toerisme	Energietransitie
Onderwijs	Landbouw	Havens en bedrijven	Duurzame energie
Gezondheid	Milieu	Transport en infrastructuur	Waterveiligheid
Mobiliteit	Natuur	Visserij	
Cultuur	Deltawateren		
	Watersysteem		Belangrijkste onderwerpen bij de uitdaging
	Landschap		Sterke relatie met de uitdaging
			Beperkte relatie met de uitdaging

23. Duurzame energie

Doelstelling 2030

Maximale ontwikkeling productie hernieuwbare energie.

Wind en zon gaan een hoofdrol spelen in het verduurzamen van de elektriciteitsvoorziening. Daar zijn windparken op zee én zonne- en windparken op land voor nodig. Energie uit water, zoals het benutten van de kracht van het getij, heeft potentie maar vraagt nog veel doorontwikkeling. Op dit moment produceren we in Zeeland al 50% van onze stroom met de wind en de zon. De elektriciteitsopgave is om maximale ontwikkeling van duurzame energie in Zeeland te faciliteren (minstens 11 PJ aan hernieuwbare energie in 2030), knelpunten en aanpassingen in het elektriciteitsnet in beeld te brengen en na te denken over meer flexibiliteit in het energiesysteem van de toekomst.

Indicatoren:

- Geproduceerde hernieuwbare elektriciteit in Zeeland (wind: 1020 kWh in 2018)
- Opgesteld vermogen in Zeeland (wind op land: 570 MW in 2020)

Huidige situatie

Wind op land

Voor windenergie op land is een groei tot 700 MW in 2030 de ambitie. Eind 2020 zal in Zeeland 570 MW aan opgesteld vermogen windenergie beschikbaar zijn.

Voor windenergie is concentratie van de windturbines op een aantal locaties het uitgangspunt, om de ruimtelijke impact te beperken. Deze locaties bevinden zich op of bij grootschalige industrieterreinen en op en bij grootschalige infrastructurele werken. De turbines staan voornamelijk op concentratielocaties die in het Omgevingsverordening zijn aangewezen, maar het is ook mogelijk om enkele extra projecten toe te voegen (zie kaart, bron: RES 1.0). Hiermee wordt ruimte geboden om de realisatie van de duurzame energie ambitie mogelijk te maken.

De aangewezen locaties zijn vanuit initiatieven in het verleden tot stand gekomen maar er zijn meer mogelijkheden zonder de concentratiegedachte geweld aan te doen. Daarom wordt ruimte geboden voor enkele extra projecten wanneer deze aansluiting zoeken bij grote infrastructuurlijnen als bijvoorbeeld waterkeringen langs de grote wateren. Dit beleid heeft geen betrekking op windturbines met een maximale tiphoogte tot 21 meter. Dergelijke turbines zijn primair een zaak van de gemeenten.



Kaart 11: Concentratielocaties windenergie en bestaande windturbines.

Zonne-energie

Voor zonne-energie is de ambitie 1000 MW in 2030, bij voorkeur op daken en aanvullend met projecten op land en water. Uit berekeningen van ECN blijkt dat het bruto vermogen van zon op Zeeuwse daken ca. 2600 MW bedraagt. Netto wordt dit geschat op ca. 700 MW (niet alle daken zijn immers geschikt). Het provinciaal beleid voor zon op land en water is een regeling op hoofdlijnen en de uitwerking tot op projectniveau vindt door de gemeenten plaats.

Met alleen zon op dak kan mogelijk onvoldoende vermogen gerealiseerd worden. Aanvullend kunnen zonprojecten worden gerealiseerd in bestaand stedelijk gebied of in combinatie met andere functies. Hiermee wordt ruimte geboden voor zonne-energie, maar wel met behoud van omgevingskwaliteit, zorgvuldig ruimtegebruik en behoud van de agrarische functie van gronden in het buitengebied. Daarom is gekozen voor een opzet waarbij zonne-energie kan worden gecombineerd met andere reeds aanwezige functies zoals bedrijfsterreinen, glastuinbouw, nutsvoorzieningen, stortplaatsen, zonneparken, windmolens, infrastructuur of op water. Gemeenten dragen binnen het zonbeleid naar mogelijkheid bij. Voor water geldt dan aanvullend dat aangetoond moet worden dat er geen negatieve effecten zijn voor natuur, recreatie, waterkwaliteit en visserij. Ook voor zonprojecten geldt dat het maatwerk aan de gemeenten wordt overgelaten.

Energie uit water

In het kader van de RES zijn de kansen en mogelijkheden in Zeeland onderzocht van energiewinning

uit water. Energie uit water kan naar schatting ruim 100 MW bijdragen. Drie technologieën blijken het meest kansrijk voor de regio: getijden- of stromingsenergie, zoet-zoutenergie en thermische energie. Met name zoet-zoutenergie (via osmose) kan een grote bijdrage leveren en is in principe overal toepasbaar waar een harde scheiding tussen zoet en zout water aanwezig is. Provincie, gemeenten en maatschappelijke partners werken samen aan benutting van de kansen.

Biomassa als brandstof

Diverse studies laten zien dat het potentieel aan beschikbare biomassa in Zeeland beperkt is. Het is mogelijk om op grote schaal biomassa via de Zeeuwse diepzeehavens te importeren, maar dit is niet onomstreden. Houtkap voor de productie van houtpellets bijvoorbeeld, kan veel impact hebben op landschap en biodiversiteit ter plekke. Ook wordt getwijfeld aan de CO₂-neutraliteit van houtverbranding.

Biomassavergisting

Biomassavergisting van reststromen (niet zijnde hout) is een vorm van duurzame energieopwekking met potentie in Zeeland. De opgewekte methaan en elektriciteit kunnen aan de bestaande gas- en elektriciteitsnetwerken worden geleverd. Grootschalige initiatieven kunnen vanwege mogelijke hinder (geur, transportbewegingen) maar ook vanuit logistiek perspectief het beste op industrieterreinen (o.a. Aben Green Energy in Kanaalzone) gefaciliteerd worden. Kleinschalige biomassavergisting bij agrarische bedrijven is mogelijk conform het landelijk beleid en wetgeving.

Acties om doelen te realiseren

Actie 1 - Realiseren opgave windenergie op het land (via RES)

Op basis van plannen en initiatieven die nu bekend zijn bij verschillende gemeenten, wordt geraamd dat er tot 2030 extra ruimte is binnen een bandbreedte van 100 tot 170 MW. Dit zou voldoende moeten zijn om het beoogde doel van 700 MW in 2030 daadwerkelijk te realiseren. Besluitvorming en afweging vindt plaats in de separate procedures per project.

Rolverdeling:

- Het Rijk verleent subsidie voor de opwekking van hernieuwbare energie (SDE).
- Het Rijk en de Provincie maken afspraken op nationaal niveau over het opgesteld vermogen.
- De Provincie legt de locaties voor windmolenparken op land en randvoorwaarden voor alle windmolens van meer dan 21 meter hoog vast in de omgevingsverordening.
- Gemeenten stellen randvoorwaarden en verlenen vergunning voor windmolens tot 20 meter hoog. RUD Zeeland zorgt voor toezicht op en handhaving van de regels.
- Adviesbureaus, Rijkswaterstaat, Provincie, Gemeente, waterschap, veiligheidsregio, ZLTO, terreinbeheerders, dorpsraden, maatschappelijke organisaties en omwonenden adviseren over plaatsing van windmolens, één en ander afhankelijk van de locatie.
- Ondernemers, projectontwikkelaars, onderhoudsbedrijven, energiebedrijven en energiecoöperaties realiseren, exploiteren en onderhouden de windmolens.
- De netwerkbedrijven sluiten de windmolens aan op het elektriciteitsnet.

Actie 2 - Realiseren opgave zonne-energie (via RES)

Rolverdeling:

- Het Rijk verleent subsidie voor de opwekking van hernieuwbare energie (SDE).
- Rijk en regio maken op nationaal niveau afspraken over de opwekking van zonne-energie in het kader van de Regionale Energie Strategie (RES).
- Rijk, provincie en gemeenten stellen kaders vast voor realisatie van zonneparken. Gemeenten verlenen vergunning.
- Overheden, ondernemers, projectontwikkelaars, onderhoudsbedrijven, energiebedrijven en energiecoöperaties realiseren, exploiteren en onderhouden zonneparken.
- Particulieren, ondernemers, overheden, projectontwikkelaars, onderhoudsbedrijven, energiebedrijven en energiecoöperaties realiseren, exploiteren en onderhouden zonnepanelen op de daken.
- Afhankelijk van de locatie adviseren adviesbureaus, Rijkswaterstaat, provincie, gemeente, waterschap, veiligheidsregio, ZLTO, terreinbeheerders, dorpsraden, maatschappelijke organisaties en omwonenden.
- Netwerkbedrijven sluiten zonneparken aan op het elektriciteitsnet.

- Onderwijsinstellingen leiden personeel op.

Actie 3 - Realiseren opgave biomassa en biovergisting (via RES)

Rolverdeling:

- Het Rijk verleent subsidie voor de opwekking van hernieuwbare energie (SDE).
- Rijk en provincie maken op nationaal niveau afspraken over de opwekking van energie uit biomassa in het kader van de Regionale Energie Strategie (RES).
- Rijk, provincie en gemeenten stellen kaders vast voor realisatie van van biomassa-installaties.
- Provincie en gemeenten verlenen vergunning voor realisatie van biomassa-installaties.
- Bedrijven en terreinbeheerders leveren biomassa.
- Ondernemers, projectontwikkelaars, onderhoudsbedrijven, energiebedrijven en energiecoöperaties realiseren, exploiteren en onderhouden biomassa-installaties.

Kansen en risico's bij de uitvoering

1. Doe meer met minder grond.

- Zonnepanelen op het dak vragen geen extra ruimte, maar zonneparken op de grond wel.
- Realisatie van zonneparken en aanpassing bijbehorende infrastructuur kan gecombineerd worden met verbetering van waterberging en -afvoer.
- Mogelijkheden voor bebouwing zijn op en rond waterkeringen beperkt vanuit waterveiligheid, maar combinatie met zonnepanelen is wel mogelijk.

2. Werk samen en deel kosten en baten.

- Exploitatie van zonne- en windmolenparken kan financieel bijdragen aan versterking van de omgevingskwaliteit en leefbaarheid.
- Zon op dak kan een extra inkomstenbron zijn voor agrarische ondernemers, verenigingen en bedrijven en kan de vaste lasten van huiseigenaren verminderen en/of woningverbetering mogelijk maken.
Gronden die door de gevolgen van klimaatverandering economisch niet meer geschikt zijn voor reguliere landbouw, kunnen wel rendabel zijn voor opwekking van hernieuwbare energie en/of biomassa.

3. Maak gebruik van de Zeeuwse kernkwaliteiten.

- Afhankelijk van de locatie van windmolens kunnen landschapsstructuren worden aangetast of juist versterkt.
- Afhankelijk van locatie en vormgeving kunnen zonneparken negatieve effecten hebben op de bodemkwaliteit, natuurwaarden en landschap.

4. Denk aan de toekomst en aan de rest van de wereld.

- Overschakeling naar duurzame energie draagt rechtstreeks bij aan mondiale klimaatdoelen, doelen voor circulaire economie en vermindert de afhankelijkheid van fossiele brandstoffen uit het buitenland.

24. Energietransitie

Doelstelling 2030

CO₂-reductie van 49% in 2030

Om er voor te zorgen dat Zeeland in 2050 geen CO₂ en andere broeikasgassen meer uitstoot, is voor 2030 als tussendoel een algemene reductie van 49% ten opzichte van 1990 gesteld. Dit zijn doelstellingen uit het landelijk Klimaatakkoord. Om dat te bereiken is in 2020 een regionale energiestrategie (RES) vastgesteld. In de RES worden per sector concrete ambities en maatregelen benoemd.

Indicatoren:

- Reductie uitstoot CO₂-equivalenten in Zeeland ten opzichte van 1990 (in Mton)
- Totale gebruikte hernieuwbare energie (2018: 5749 TJ volgens klimaatmonitor.nl)

Subdoel 1 - Reductie uitstoot CO₂ en andere broeikasgassen in landbouw en industrie, gebouwde omgeving en mobiliteit

Subdoel 2 - Opwekken en opslaan van hernieuwbare energie

Huidige situatie

Landbouw en industrie

Voor landbouw en industrie worden landelijk afspraken gemaakt. De Zeeuwse opgave wordt daar in meegenomen.

Zeeland herbergt één van de grootste clusters van zware energie-intensieve industrie van Nederland: North Sea Port (Kanaalzone en Sloegebied). Verder kent Zeeland ook nog kleinere industrie, veelal in de foodsector, die door heel Zeeland gevestigd is op bedrijventerreinen en solitaire bedrijfslocaties in het buitengebied. De industrie drukt een grote stempel op de energievraag in Zeeland. De industriële clusters nemen zo'n 75% van het Zeeuwse energieverbruik voor hun rekening.

De landbouw heeft een relatief klein aandeel in het Zeeuwse energieverbruik, met uitzondering van de glastuinbouw. Glastuinbouwbedrijven staan in de top van Zeeuwse CO₂-uitstoters wegens het hoge aardgasgebruik, met uitzondering van het glastuinbouwgebied in de Kanaalzone waar industriële restwarmte en CO₂ worden benut. De opwekking van hernieuwbare energie is een economische kans voor de agrarische sector (zonnepanelen op daken, windmolens zonneparken) hoewel de ruimtelijke impact van energieprojecten tevens een bedreiging kan vormen. De glastuinbouw streeft naar gebruik van restwarmte uit de industrie en gebruik van lokale biomassa centrales. Per glastuinbouwcluster wordt een aanpak ontwikkeld.

Gebouwde omgeving

Het doel voor CO₂-reductie in 2030 in de gebouwde omgeving verschilt tussen woningen, commerciële dienstverlening en publieke dienstverlening. In de concept Regionale Energiestrategie is deze ambitie uitgesplitst: woningen -215 kton, commercieel -127 kton en publiek -55 Kton. Bij elkaar komt dit op bijna 400 Kton CO₂ reductie in de gebouwde omgeving. Dat is ca 34% reductie ten opzichte van 2017. Deze ambitie is iets hoger dan het Zeeuwse aandeel in de landelijke ambitie van 3,4 Mton CO₂-reductie in de totale Nederlandse gebouwde omgeving. Deze reductie moet uiteindelijk in de gemeenten en op dorps- en wijkniveau worden gerealiseerd. Bij de overstap naar nieuwe energiedragers en het transport en opslag daarvan, moet ook rekening worden gehouden met bijkomende veiligheidsrisico's.

Mobiliteit

Rijden en varen zonder uitstoot moet in 2030 leiden tot een reductie van 49% CO₂ voor mobiliteit. Dit is ook gelijk aan de landelijke klimaatdoelstellingen van het kabinet en betekent dat wij in Zeeland vanuit mobiliteit voor de opgave staan 341 Kton CO₂ te besparen in 2030. Elektrisch vervoer zal hier een belangrijke bijdrage aan moeten leveren.

Acties om doelen te realiseren

Subdoel 1 Reductie uitstoot CO2 en andere broeikasgassen in landbouw en industrie, gebouwde omgeving en mobiliteit

Actie 1.1 Reductie uitstoot CO2 en andere broeikasgassen in landbouw en industrie

SDR (Smart Delta Resources) heeft een Roadmap opgesteld met programmalijnen om de CO2-reductie doelstellingen te realiseren voor de industrie. Er wordt ingezet op elektrificatie van de industrie, maar dat vraagt om grote aanpassingen van bedrijfsprocessen en het elektriciteitsnetwerk. Ook is het belangrijk dat wordt overgeschakeld op groene waterstof en dat CO2 wordt afgevangen en opgeslagen (CCS). Hiervoor is de aanleg van een pijpleidingeninfrastructuur een belangrijke voorwaarde. Ook kijkt de industrie actief naar gebruik van restwarmte voor verwarming van gebouwen.

Rolverdeling:

- In het nationale programma RES leggen overheden, bedrijven en maatschappelijke organisaties acties vast.
- Op regionaal niveau worden de acties uitgevoerd.

Actie 1.2 Reductie uitstoot CO2 en andere broeikasgassen in gebouwde omgeving

Voor de verwarming van woningen en gebouwen moet een duurzaam alternatief worden ontwikkeld. Om het CO2-reductie doel te behalen moeten op termijn alle woningen en gebouwen goed geïsoleerd en aardgasvrij zijn. Dat betekent een enorme verduurzamingslag. Er komen passende lokale en regionale initiatieven en maatregelen om alle partijen in de gebouwde omgeving tot actie aan te sporen. Deze geven richting aan beleid en acties van gemeenten, provincies en belanghebbende partijen. Iedere gemeente stelt een Transitievisie Warmte op waar de aanpak in wordt uitgewerkt. In de concrete uitvoering liggen belangrijke meekoppelkansen met maatregelen in het kader van klimaatadaptatie en de (her)inrichting van de openbare ruimte.

Rolverdeling:

- Het Rijk legt nationale doelen vast en verleent subsidie voor de energietransitie in de gebouwde omgeving.
- Gemeenten informeren belanghebbenden en stellen in overleg met stads- en dorpsraden transitievisies op.
- Op wijk- en dorpsniveau wordt de energietransitie op basis van maatwerk uitgevoerd.

Actie 1.3 Reductie uitstoot CO2 en andere broeikasgassen in Mobiliteit

Een duurzame infrastructuur en het zorgen voor voldoende laadpalen en snellaadvoorzieningen, zijn belangrijk om deze omslag te maken. De vergroening van de goederenstroom is bijvoorbeeld mogelijk door het instellen van zero-emissie-zones in steden en dorpen. Na 2030 moeten alle bussen met zero-emissie rondrijden, vanaf 2025 moeten alle nieuwe bussen zero-emissie zijn. De ontwikkeling naar slimmer autogebruik (smart mobility), door bijvoorbeeld het aandeel deelvoertuigen te vergroten en bezit te verkleinen, is belangrijk.

Rolverdeling:

- Het Rijk legt nationale doelen vast en verleent subsidie aan de andere overheden voor de aanleg van snellaadvoorzieningen.
- De provincie verleent de OV-concessie op basis van zero-emissie.
- Op lokaal niveau worden door gemeenten in samenwerking met belanghebbenden snellaadvoorzieningen aangelegd.

Subdoel 2 Opwekken en opslaan van hernieuwbare energie

Actie 2.1 Vergroten mogelijkheden voor opwekken en opslaan van hernieuwbare energie

Rolverdeling: Zie acties 1, 2 en 3 bij Duurzame energie.

Kansen en risico's bij de uitvoering

1. Doe meer met minder grond.

- De energietransitie zorgt voor grote ingrepen boven en onder de grond. Wijkgerichte aanpak energietransitie helpt bij het sluiten van lokale kringlopen van warmte en elektriciteit, daardoor kunnen ingrepen buiten de lokale kringlopen worden beperkt.

2. Werk samen en deel kosten en baten.

- Vernieuwing van de woningvoorraad draagt bij aan energiebesparing, overschakeling naar hernieuwbare energiebronnen en klimaatadaptatie.

3. Maak gebruik van de Zeeuwse kernkwaliteiten.

(...)

4. Denk aan de toekomst en aan de rest van de wereld.

- Overschakeling naar duurzame energie draagt rechtstreeks bij aan mondiale klimaatdoelen en circulaire economie.

25. Klimaatadaptatie

Doelstelling 2030

Zeeland is in 2030 voldoende waterrobuust en klimaatbestendig ingericht.

Door klimaatverandering is sprake van toenemende kans op overstroming, wateroverlast, langdurige droogte en extreme hitte. Iedereen in Zeeland is nodig om onze fysieke leefomgeving stap voor stap aan te passen. Uiterlijk in 2050 moet Zeeland waterrobuust en klimaatbestendig zijn ingericht. Deze ambitie is in 2019 onderschreven door de Zeeuwse overheden in het convenant Klimaatadaptatie Zeeland. De aanpak wordt uitgewerkt in de Klimaatadaptatie Strategie Zeeland (KaSZ) die parallel aan de omgevingsvisie wordt opgesteld. Wijzigingen in de doelen en aanpak van de KaSZ leiden ook tot aanpassing van de omgevingsvisie.

In dit hoofdstuk wordt ingegaan op de gevolgen van de weersextremen wateroverlast, droogte en hitte. Hoofdstuk 26 schenkt aandacht aan het thema overstromingen. Gezamenlijk komen de 4 thema's aanbod in de Klimaatadaptatie Strategie Zeeland.

Indicator:

Aantal uitgevoerde acties uit het uitvoeringsprogramma Klimaatadaptatie (nulmeting in 2021)

Huidige situatie

Klimaatstresstesten

In 2019 zijn de risico's van de klimaatverandering in beeld gebracht via klimaatstresstesten per gemeente en voor de hele provincie. Voor de (hoofd)infrastructuur zijn klimaatstresstesten uitgevoerd door de verantwoordelijke beheerders. De klimaatstresstesten zijn gebruikt voor het voeren van een risicodialoog waarin de effecten van klimaatstress worden gewogen, van maatschappelijke ontwrichting, schade en slachtoffers tot lokale overlast en hinder. Om een indruk te geven van wat er nodig is om de kwetsbaarheden voor klimaatverandering op te vangen zijn mogelijke acties verkend. De acties vormen een eerste indicatie van zaken die in de strategie opgenomen kunnen worden. De Klimaatadaptatie Strategie Zeeland wordt door alle Zeeuwse overheden opgesteld en nadien geborgd in beleid, regelgeving en uitvoering. De uitkomsten uit dit proces worden daarom ook in de Zeeuwse Omgevingsvisie verwerkt. Daarnaast wordt er een uitvoeringsprogramma opgesteld om maatregelen te financieren en uit te voeren. Dit is geen eenmalige actie. Elke 5 jaar wordt het proces opnieuw doorlopen om bij te kunnen sturen op basis van de meest actuele inzichten.

Het is voor uitvoering van activiteiten niet nodig om te wachten op de klimaatadaptatiestrategie, maar wel om zoveel mogelijk rekening te houden met mogelijke effecten van klimaatverandering. Er is al veel informatie beschikbaar over geschiktheid van gronden op basis van het bodem- en watersysteem. Vooral bij grotere (gebieds)ontwikkelingen en vitale en kwetsbare functies moet hiermee rekening worden gehouden. Het is nodig om kansen te benutten om de kwetsbaarheid voor klimaatverandering te verminderen of, bij nieuwe ontwikkelingen, te voorkomen dat er door klimaatverandering problemen ontstaan. Dit is niet vrijblijvend. Het kan in het uiterste geval ook betekenen dat bepaalde gebieden niet geschikt zijn voor bepaalde functies. Als de locatiekeuze al een vaststaand feit is, kan een slimme gebiedsinrichting of manier van bouwen de nadelige effecten (schade/slachtoffers) wellicht alsnog beperken.

Wateroverlast

Na een aantal jaren met perioden met extreem veel neerslag is ingezet op het terugdringen van regionale wateroverlast in het landelijk en stedelijk gebied (Waterbeheer 21ste eeuw, kort gezegd WB21). De toename van extreme regenbuien als gevolg van de klimaatverandering wordt daarbij betrokken. Het waterschap voert in het landelijk gebied maatregelen uit en draagt zorg dat uiterlijk in 2027 wordt voldaan aan de wateroverlastnormen (omgevingswaarden) die zijn opgenomen in de omgevingsverordening (WB-21 normering, etc.). Bij uitvoering van maatregelen is de trits vasthouden-bergen-afvoeren het uitgangspunt. Provincie en waterschap bepalen samen de prioritering voor het op orde brengen van het beheergebied op basis van de normen.

Wateroverlast in het stedelijk gebied is een gezamenlijke verantwoordelijkheid van het waterschap en gemeenten. In het kader van de Samenwerking Afvalwaterketen Zeeland (SAZ+) worden hier concrete stappen in gezet. Gemeenten treffen maatregelen om de openbare ruimte klimaat-robuust in te richten. Het waterschap neemt aanvullende maatregelen in het watersysteem waar dat nodig is.

Grote delen (naar schatting 40%) van het agrarische gebied hebben te kampen met bodemverdichting vrij dicht onder het oppervlak. Deze bodemverdichting zorgt ervoor dat neerslag slechter kan infiltreren in de bodem. Daardoor wordt de opbouw van de gewenste zoetwaterlens belemmerd en neemt de kans op gewasschade door verdroging in de zomer toe.

Droogte

Vooraf de dunne zoete grondwaterlenzen worden bedreigd door klimaatverandering. Er zijn voorlopig geen aanwijzingen dat de grotere zoetwatervoorkomens, zoals het grondwater in beschermde gebieden met de functie drinkwatervoorziening, binnen afzienbare tijd worden aangetast door verzilting. In het kader van de Proeftuin Zoetwater en het Zeeuws Deltaplan Zoetwater wordt bekeken welke maatregelen de beste zijn om de zoetwaterlenzen en zoetwaterbeschikbaarheid in stand te houden of te vergroten. Voorkomen en waar mogelijk opheffen van bodemverdichting in combinatie met een goede organische stofbalans helpt ook om neerslag beter vast te houden in de bodem.

Daarnaast zorgt droogte voor effecten op natuur, de beschikbaarheid van water voor de industrie en voor kwetsbaarheden in stedelijk gebied. Voorbeelden hiervan zijn zetting en brandgevaar.

Hitte

Hittestress is een relatief nieuw thema in Zeeland. In het stedelijk gebied komt op warme dagen overdag hittestress al in grote mate voor. Dit extra opwarmings- en vertraagde afkoelingseffect in het bebouwd gebied heeft negatieve effecten op gezondheid, leefbaarheid en economie. Door het vele oppervlaktewater in Zeeland zien we ook dat in warme periodes Zeeland nu al de hoogste nachttemperatuur van Nederland heeft. Zowel hittestress overdag en hoge temperaturen 's nachts zullen in de toekomst vaker en over langere periodes voorkomen. Bij de inrichting van het bebouwd gebied (meer vergroening en minder verharding) maar ook bij de inrichting van recreatieparken en de bouw van woningen en kantoren moet hier rekening mee gehouden worden, bijvoorbeeld bij de keuze voor materialen, kleuren en het creëren van schaduw.

Acties om doelen te realiseren

Actie 1 - Aanpak overlast en schade door extreme neerslag

Bij uitvoering van maatregelen is de trits vasthouden-bergen-afvoeren het uitgangspunt.

Rolverdeling:

- De EU (WB21) en het Rijk hebben de normen voor wateroverlast vastgesteld. Deze normen zijn overgenomen in de provinciale Omgevingsverordening.
- De provincie heeft normen voor wateroverlast vastgesteld. Deze normen zijn opgenomen in de provinciale Omgevingsverordening.
- Provincie en waterschap prioriteren voor het landelijk gebied maatregelen om de aan de normen te voldoen.
- Het waterschap stelt kaders vast in waterschapsverordening en waterschapsbeheerprogramma, past peilbeheer, waterbergings en -afvoercapaciteit in het buitengebied aan om aan normen voor wateroverlast te voldoen.
- Vastgoedeigenaren passen gebouwen en terreinen aan om schade bij extreme neerslag te voorkomen.
- Waterschap en gemeenten pakken vanuit de Samenwerking Afvalwaterketen Zeeland (SAZ+) wateroverlast in stedelijk gebied aan. De opgave wordt in beeld gebracht door het uitvoeren van de beleidslijn Stedelijke Wateropgave (SWO). De maatregelen die hieruit voortkomen worden door gemeenten, het waterschap en derden uitgevoerd om te komen tot klimaat-robust ingericht stedelijk gebied.

Actie 2 - Aanpak overlast en schade door droogte

De aanpak van de gevolgen van droogte loopt via de Klimaatadaptatie Strategie Zeeland en via het Zeeuws Deltaplan Zoet Water. Voor innovaties (passend binnen de RIS 2021-2027) binnen de transitie klimaat zijn EU-programma's beschikbaar.

Rolverdeling:

- Het Rijk heeft nationale kaders vastgelegd in het nationaal waterprogramma, nationaal deltaprogramma / deltabeslissing klimaatadaptatie.

- Het Rijk heeft de nationale waterverdeling in het hoofdwatersysteem geregeld. Het wettelijk kader bevat regels voor de rangorde van waterbehoeften bij langdurige droogte en waterschaarste.
- Gemeenten stellen kaders vast in het omgevingsplan, richten de bebouwde omgeving in om water beter vast te houden en bestand te zijn tegen droogte. verlenen vergunningen voor realiseren opslag, stimuleren opvang van regenwater door burgers, stimuleren zuinig omgaan met water bij schaarste.
Terreinbeheerders richten natuurgebieden droogtebestendig in.
- Recreatiebedrijven en landbouwbedrijven reduceren watergebruik en zorgen voor opslag van zoetwater voor eigen gebruik.
- De provincie ondersteunt maatregelen via subsidieverlening, vergunningverlening en onderzoek.

Actie 3 - Aanpak overlast en schade door hitte

De aanpak van de gevolgen van hitte loopt via de Klimaatadaptatie Strategie Zeeland. Voor innovaties (passend binnen de RIS 2021-2027) binnen de transitie klimaat zijn EU-programma's beschikbaar.

- **Rolverdeling:**
- Het Rijk heeft landelijk kaders vastgelegd in het nationaal waterprogramma, nationaal deltaprogramma / deltabeslissing klimaatadaptatie.
- Gemeenten stellen kaders op het gebied van voorkomen van overlast en schade door hitte vast in hun omgevingsplan en richten de bebouwde omgeving zodanig in dat hittestress wordt tegen gegaan.
- De GGD adviseert burgers, bedrijven en gemeenten over gezondheidsrisico's en preventieve maatregelen.

Kansen en risico's bij de uitvoering

1. Doe meer met minder grond.

- Opslag van water in bassins kost geen extra ruimte als dit wordt gecombineerd met een andere functie, zoals een drijvend zonnepark, woningen, recreatie of kassencomplex.
- Meer groen en waterberging in stedelijk gebied vraagt ruimte. Maar door het op de juiste manier uit te voeren wordt met één maatregel ook invulling gegeven aan opgaven vanuit andere beleidsterreinen (zie punt 2)

2. Werk samen en deel kosten en baten.

- Meer waterberging en groen in bebouwd gebied draagt bij aan de kwaliteit van de leefomgeving, gezondheid van bewoners, biodiversiteit, vastleggen van CO2 en de waarde van het vastgoed. Waterberging is nuttig bij droogte én extreme neerslag.
- Brede inventarisaties voor de klimaatstresstesten leveren waardevolle informatie op die breder inzetbaar is bij ruimtelijke keuzes.
- Het uitvoeren van Klimaatadaptatiemaatregelen in de bebouwde omgeving kan gecombineerd worden met aanpassing van de infrastructuur voor warmte, energie, mobiliteit en de openbare ruimte in het algemeen.

3. Maak gebruik van de Zeeuwse kernkwaliteiten.

- Vormgeving van waterberging kan aansluiten bij het landschap of detoneren.
- Meer groen kan goed aansluiten bij landschapsversterking.
- Meer groen in het stedelijk gebied zorgt voor een aangenaam woon- en vestigingsklimaat.

4. Denk aan de toekomst en aan de rest van de wereld.

- Met de doelstelling om in 2050 klimaatbestendig te zijn, kan in de uitvoering van maatregelen gefaseerd worden. Hierdoor kan aangehaakt worden bij natuurlijke momenten zoals onderhoudsprogramma's en Zeeland toch meegroeien met het veranderende klimaat.
- Investeringsvoorkomen in gebieden met toekomstige risico's bespaart in de toekomst veel schade.

26. Waterveiligheid

Doelstelling 2030

Realiseren van een veilige, economisch aantrekkelijke en ecologisch gezonde delta.

De doelstelling voor waterveiligheid wordt in de Gebiedsagenda Zuidwestelijke Delta 2050 integraal beschreven. Het nationaal waterprogramma, Deltaprogramma en Programmatische Aanpak Grote Wateren leveren de uitgangspunten. De zeespiegelstijging heeft op waterveiligheid de grootste impact. Voor de periode tot 2050 wordt ingezet op de huidige “half open” veiligheidsstrategie. Dit is een combinatie van op orde houden van dijken, kunstwerken en suppletie. Intensiteit en omvang van maatregelen verschilt per bekken. Na 2050 voldoet de huidige werkwijze niet meer. Met een kennis- en innovatieprogramma worden alternatieve opties en strategieën voor 2050 en daarna verkend.

Indicatoren:

Deel van de primaire en regionale keringen dat voldoet aan de normen.

Huidige situatie

Primaire waterkeringen

De Deltawerken hebben de waterveiligheid in dit gebied aanzienlijk vergroot, onder meer door de kustlijn sterk te verkorten. Hierbij zijn heel verschillende waterbekkens ontstaan: zoet en zout, met en zonder getij. Alle primaire waterkeringen worden minimaal eens in de twaalf jaar door de beheerders beoordeeld om te zien of de keringen voldoen aan de wettelijke veiligheidseisen. De huidige beoordelingsronde is begin 2017 gestart en duurt tot 1 januari 2023. Deze beoordelingsronde is de eerste ronde op basis van de overstromingskansbenadering, waarbij de kans wordt ingeschat dat er een overstroming optreedt in het gebied achter de waterkering. In 2023 is er een compleet landelijk beeld van de veiligheid van de keringen. Alle primaire keringen moeten in 2050 aan de wettelijke normen voldoen. Tot die tijd worden de keringen die niet voldoen verbeterd via het Hoogwaterbeschermingsprogramma (HWBP).

Meerlaagsveiligheid

De basis voor waterveiligheid is het concept van de meerlaagse veiligheid, dat onderscheid maakt in maatregelen die de kans op een overstroming verkleinen (1e laag), de gevolgen van een overstroming verminderen (2e laag) of de rampenbeheersing verbeteren (3e laag). In de eerste laag – sterke waterkeringen – liggen de meekoppelkansen (‘werk-met-werk’) bij versterkingsprojecten van primaire keringen. De opgave van waterveiligheid wordt waar mogelijk verbonden met andere ruimtelijke ambities ten aanzien van bijvoorbeeld bouwen, natuur, recreatie en cultuurhistorie. De ruimtelijke kwaliteit moet bij projecten op peil blijven of verbeteren.

Het Rijk stelt de normen voor de primaire waterkeringen en de provincie voor de regionale waterkeringen. Het Rijk stelt ook normen vast van de bij haar in beheer zijnde regionale waterkeringen langs het Kanaal Gent-Terneuzen en het Antwerps Kanaalpand. Het waterschap is verantwoordelijk voor de wettelijke beoordeling van de primaire waterkeringen en uitvoering van het Hoogwaterbeschermingsprogramma. De provincie is verantwoordelijk voor de beoordeling van door het waterschap vast te stellen projectbesluiten en de voorkeursalternatieven voor versterking van waterkeringen in het kader van het Hoogwaterbeschermingsprogramma. Voor buitendijkse woon-, recreatie- en havengebieden gelden geen normen en is de veiligheid niet gegarandeerd. Voor de primaire waterkeringen en regionale waterkeringen in beheer van het Rijk is de Inspectie Leefomgeving en Transport (ILT) toezichthouder. Voor andere regionale waterkeringen is dat de provincie.

In Zeeland is wat betreft regionale keringen een onderscheid te maken tussen waterkerende (‘natte’) regionale waterkeringen, waaronder het Kanaal door Walcheren en langs het Veerse Meer, en (droge) regionale waterkeringen met een compartimenteringsfunctie die feitelijk geen water keren (binnendijken). De normen zijn vastgelegd in de omgevingsverordening. Met het waterschap worden afspraken gemaakt over cyclus van toetsing en eventuele versterking van regionale waterkeringen.

Wat betreft ruimtelijke inrichting (2e laag) gaat de provincie, met het waterschap en gemeenten na in welk opzicht de regionale waterkeringen een rol spelen voor ruimtelijke ontwikkelingen.

Meerdere laaggelegen polders kunnen snel en diep overstroomd. Deze gebieden zijn soms intensief bebouwd, zoals het compartiment Middelburg-Mortiere en het compartiment Hansweert. Overstromingen kunnen gigantische gevolgen voor de leefbaarheid en economie van een gebied hebben. Bij een overstroming kan ook de vitale infrastructuur uitvallen. Dat kan gevolgen hebben voor schuilen, evacueren, hulpverlening en herstel.

Om de gevolgen van een overstroming te beperken is het van belang om essentiële nutsvoorzieningen, zoals elektriciteit, telecom, water en gas, en functies, zoals ziekenhuizen en brandweerkazernes, niet in overstromingsgevoelige gebieden te ontwikkelen. Mocht dit niet voorkomen kunnen worden, dient aangepast bouwen of een aangepaste inrichting uitval van de voorzieningen en functies te voorkomen. Voor nieuwe functies waar een groot aantal mensen verblijven, zoals woonwijken of regionale bedrijventerreinen, dienen overstromingsgevoelige gebieden vermeden te worden.

Wanneer in de ruimtelijke inrichting van gebieden of gebouwen geen mogelijkheden tot beperking van de gevolgschade mogelijk is, kan een handelingsperspectief het aantal slachtoffers en schade beperken. Dit is de 3e laag – crisisbeheersing. Denk aan evacuatieplannen en noodpakketten. Het aanwijzen van evacuatie-, vlucht- en hulpverleningsroutes is noodzakelijk. Ook bij nieuw aan te leggen infrastructuur is dit een afweging. Bewustwording bij overheden, bedrijven en burgers is cruciaal om de (zelf)redzaamheid te vergroten. Elke Zeeuw moet weten wat hij of zij moet doen en waar nodig en (nog) mogelijk kan terugvallen op aangewezen veilige plekken in de provincie (shelters). De positie van het toenemend aantal ouderen vraagt hier speciale aandacht. Hoe worden deze geïnformeerd en hoe gaan deze zich verplaatsen naar een veilige plek? Tot slot moet omgekeerd ook elke plek bereikbaar en vindbaar zijn voor hulpverleners in geval van een calamiteit.

Gevolgen zeespiegelstijging

Zeespiegelstijging leidt ertoe dat buitendijkse gebieden vaker kunnen overstroomd. Voor binnendijkse gebieden geldt dat de kans op een overstroming toeneemt als de waterstanden stijgen en dat ook de gevolgen van een overstroming toenemen. Het algehele risico van een overstroming, kans x gevolg, neemt hierdoor toe. Voor sommige gebieden in Zeeland geldt bovendien dat als er een overstroming optreedt, al is de kans daarop zeer gering, er snel een grote waterdiepte ontstaat. Vanaf 2014 neemt het aanbod en aantal overnachtingen in Zeeland sterk toe. De verwachting is dat deze groei door zet. Voor deze groeiende sector is het effect van de stijgende zeespiegel op het buitendijkse gebied (inclusief de stranden) de meest ingrijpende kwetsbaarheid. Op de lange termijn neemt de grootte van deze stranden door zeespiegelstijging af. Dit zet een belangrijke pijler van de Zeeuwse recreatiesector onder druk. In de kustgemeenten is ongeveer 60% van de toeristische bestedingen toe te rekenen aan de stranden.

Acties om doelen te realiseren

Actie 1 - Uitvoeren maatregelen die de kans op een overstroming verkleinen

Primaire waterkeringen en regionale waterkeringen moeten voldoen aan de veiligheidsnormen om de kans op overstroming tot een minimum te beperken. Versterkingsprojecten vragen om een integrale aanpak met betrokken partijen en moeten naast waterveiligheid ook bijdragen aan de ruimtelijke kwaliteit.

Rolverdeling:

- De normen voor primaire en enkele regionale waterkeringen zijn wettelijk vastgesteld door het Rijk.
- Rijkswaterstaat en het waterschap zijn verantwoordelijk voor de wettelijke beoordeling van de primaire waterkeringen en ontwerp en uitvoering van versterkingsprojecten in het kader van het Hoogwaterbeschermingsprogramma (HWBP).
- De provincie is verantwoordelijk voor de beoordeling van projectbesluiten over versterkingsprojecten.
- De normen voor regionale waterkeringen worden door de provincie vastgelegd in de omgevingsverordening. Het waterschap zorgt voor beheer, toetsing en eventuele versterking van de keringen.
- De regels van Rijk, provincie en waterschap worden door de gemeente overgenomen in het omgevingsplan. Het waterschap adviseert over ontwikkelingen in de waterkeringszone.

- Voor de primaire en regionale keringen in beheer van het Rijk is de Inspectie Leefomgeving en Transport (ILT) toezichthouder.
- Het Gebiedsoverleg Zuidwestelijke Delta bevordert samenwerking, adviseert afzonderlijke overheden en draagt zorg voor het opstellen van gezamenlijke beleidskaders, programma's en projecten.
Terreinbeheerders passen inrichting en beheer aan op basis van waterveiligheidseisen en werken mee aan nieuwe combinaties van natuur en waterkering.
- Initiatiefnemers en uitvoerders houden bij nieuwe ontwikkelingen rekening met overstromingsrisico's.
Het havengebied wordt door North Sea Port veilig ingericht.

Actie 2 - Uitvoeren maatregelen die de gevolgen van een overstroming verminderen

Om de gevolgen van een overstroming te beperken is het van belang om essentiële nutsvoorzieningen, zoals elektriciteit, telecom, water en gas, en functies, zoals ziekenhuizen en brandweerkazernes, niet in overstromingsgevoelige gebieden te ontwikkelen. Mocht dit niet voorkomen kunnen worden, dient aangepast bouwen of een aangepaste inrichting uitval van de voorzieningen en functies te voorkomen. Voor nieuwe functies waar een groot aantal mensen verblijven, zoals woonwijken of regionale bedrijventerreinen, dienen overstromingsgevoelige gebieden vermeden te worden.

Rolverdeling:

- Het Rijk stelt landelijke kaders vast in het nationaal waterprogramma, nationaal deltaprogramma / deltabeslissingen en beheerprogramma Deltawateren.
- De gemeente voorkomt vestiging van essentiële nutsvoorzieningen in overstromingsgevoelige gebieden. Provincie, waterschap en de veiligheidsregio adviseren daarbij.
- Het waterschap stelt kaders vast in het waterbeheerprogramma, verleent vergunningen, beheert het peil en voert werkzaamheden uit ter verbetering van de waterveiligheid.
- Initiatiefnemers, ontwikkelaars en uitvoerders houden bij nieuwe ontwikkelingen rekening met overstromingsrisico's.

Actie 3 - Uitvoeren maatregelen die de crisisbeheersing verbeteren

Denk aan evacuatieplannen en noodpakketten. Het aanwijzen van evacuatie-, vlucht- en hulpverleningsroutes is noodzakelijk. Ook bij nieuw aan te leggen infrastructuur is dit een afweging. Bewustwording bij overheden, bedrijven en burgers is cruciaal om de (zelf)redzaamheid te vergroten.

Rolverdeling:

- Het Rijk stelt landelijke kaders vast in Nationaal Waterprogramma, Nationaal Deltaprogramma / Deltabeslissingen en Beheerprogramma Deltawateren.
- Rijkswaterstaat, waterschap en gemeenten wijzen evacuatie- en vluchtroutes aan bij bestaande en nieuwe infrastructuur en maken evacuatieplannen.
- De Veiligheidsregio coördineert de crisisbeheersing, deelt kennis en adviseert over risico's en mogelijk aanpak.
- Bedrijven en bewoners nemen voorzorgsmaatregelen (noodpakketten) voor de eigen veiligheid bij calamiteiten.

Kansen en risico's bij de uitvoering

1. Doe meer met minder grond.

- Versterking van waterkeringen kan gecombineerd worden met verbetering van andere functies: natuur, recreatie, infrastructuur, energieopwekking, etc.
- Gebruikmaken van natuurlijke processen voor versterking van de waterkeringen kan onnodig ruimtebeslag voorkomen en past bij een circulaire economie.
- De omvang van de stranden moet op peil blijven om huidige recreatieve en natuurfuncties te behouden.

2. Werk samen en deel kosten en baten.

- Voorkomen van stedelijke ontwikkelingen in laaggelegen gebieden draagt bij aan natuurlijk, robuust en kosteneffectief watersysteem.
- Uitbreiding van de netwerkinfrastructuur voor de energietransitie is een keuzemoment waarbij ook de kwetsbaarheid bij overstroming kan worden betrokken.
- Voorzorgsmaatregelen voor het geval van overstroming zijn ook van belang bij andere calamiteiten.

3. Maak gebruik van de Zeeuwse kernkwaliteiten.

- Bij nieuwe ontwikkelingen gebruikmaken van bestaande hoogteverschillen past bij bestaande landschapsstructuur.
- Bij kustversterking moet naast de waterveiligheid ook rekening worden gehouden met de landschappelijke, cultuurhistorische en ecologische waarde van strand, duinen en dijken.

4. Denk aan de toekomst en aan de rest van de wereld.

- Tempo en gevolgen van klimaatverandering zijn onzeker, daarom moet voor langetermijninvesteringen rekening worden gehouden met de bandbreedte in prognoses.

27. Zoet water

Doelstelling 2030

In balans brengen en houden van vraag en aanbod van zoet water.

De beschikbaarheid van voldoende zoet water is van wezenlijk belang, terwijl die beschikbaarheid zowel door klimaatverandering en zeespiegelrijzing als door toenemend gebruik onder druk staat. Het streven is een zoetwatersituatie te creëren waarin vraag en aanbod met elkaar in balans zijn. Het tussendoel voor 2030 is gelijk aan dat voor 2050, namelijk 'het in balans brengen en houden van vraag en aanbod van zoet water tegen acceptabele kosten'. De belangrijkste opgave is goed in te spelen op de effecten van klimaatverandering. Voor Nederland worden zowel langere droogteperiodes als heviger buien verwacht. Op jaarbasis gaan klimatologen uit van een toename van de neerslag. Voor Zeeland komt daar door de lange kustlijn een versterkte invloed van zeespiegelstijging bovenop. In dit kader wordt het Zeeuws Deltaplan Zoet Water opgesteld. Doelstelling hiervan is een provinciedekkend beeld te genereren van de mogelijkheden voor het bestendigen van de huidige situatie, het optimaliseren van de zoetwatersituatie en het formuleren van een programma om dat te bereiken. Dit programma zal zich moeten richten op zowel de beschikbaarheid van als de vraag naar zoet water. Drinkwater valt hier buiten en komt aan bod bij 16. Watersysteem.

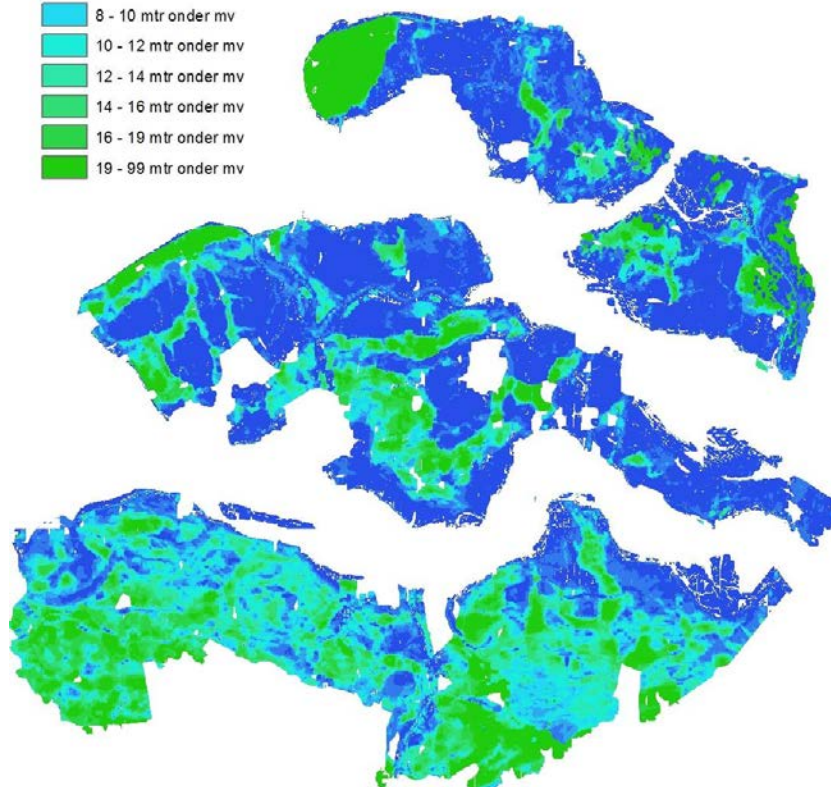
Indicatoren:

- Diepteligging van zoetzoutgrensvlak (verandering t.o.v. kaartbeeld 2017).
- Aantal nieuwe diepdraains voor zoetwateronttrekking per jaar (bron: CBS)
- Gewasarealen in ha, uitgesplitst naar meer en minder water vragende gewassen (bron: CBS)

Legend

150 mg/l chloride

	no data
	0 - 3 mtr onder mv
	3 - 6 mtr onder mv
	6 - 8 mtr onder mv
	8 - 10 mtr onder mv
	10 - 12 mtr onder mv
	12 - 14 mtr onder mv
	14 - 16 mtr onder mv
	16 - 19 mtr onder mv
	19 - 99 mtr onder mv



Huidige situatie

Zoetwaterbeschikbaarheid

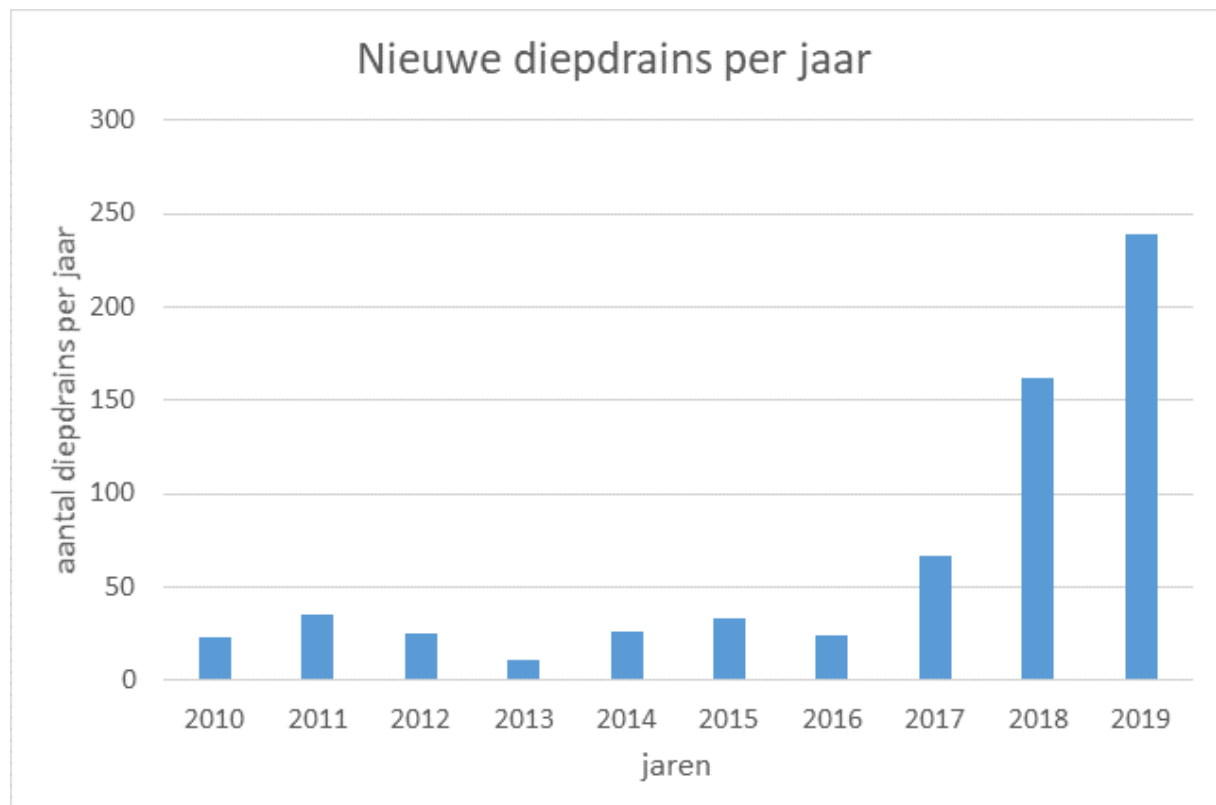
De beschikbaarheid van zoet water verschilt op dit moment per gebied. In het oosten van Zeeland is zoet water vanuit het Volkerak-Zoommeer ruim beschikbaar voor de landbouw. Vanuit de Biesbosch wordt zoet water aangevoerd voor zowel drinkwaterbereiding, industrie als landbouw. De landbouwwaterleiding bedient met name fruitteeltbedrijven in een deel van Zuid-Beveland. Ook de industrie heeft een eigen waterleiding. In de rest van Zeeland beschikt ongeveer 40% van het landbouwareaal over zoete grondwatervoorraden die onttrokken kunnen worden. De overige 60% is voor zijn zoetwatervoorziening volledig afhankelijk van regenwater.

Bescherming van de kwaliteit en benutbaar volume van zoet grondwater is van groot belang. In de praktijk vraagt het optimaliseren van de zoetwaterbeschikbaarheid op de ene plek een veel grotere inspanning dan op de andere. Bovendien hoeft aanpassing niet perse een technische invulling te hebben zoals extra zoetwaterbuffering. Het kan ook gaan om meer acceptatie en aanpassing van gewas en gedrag aan droge perioden, zowel individueel als voor de hele samenleving. Het komt er op neer dat we zodanig goed met een langdurige droogteperiode kunnen omgaan, dat die niet ontwrichtend is voor de samenleving.

Zoetwatervraag

In onderstaande tabel is te zien dat er een toename is van teelt van watervragende gewassen, zoals poot aardappelen en zaai-uien. In de grafiek is duidelijk zichtbaar dat er een toename is van beregening vanuit diepdraains.

Een ontwikkeling die ook van invloed is op de vraag naar zoet water is de toename van contractteelt. Daarbij maken boeren een jaar vooraf al harde afspraken over het moment van levering van hun product aan een afnemer. Dit betekent dat afhankelijkheid van neerslag niet voldoende zekerheid biedt, wat de noodzaak van regionale waterbeschikbaarheid vergroot.



Acties om doelen te realiseren

Actie 1 Opstellen provinciedekkend beeld van de mogelijkheden voor het bestendigen van de huidige situatie

Overheden, agrariërs en terreinbeheerders stellen samen een Zeeuws Deltaplan Zoet Water op, dat houvast biedt voor het bereiken van een zo robuust mogelijke regionale zoetwatersituatie, zowel kwalitatief als kwantitatief, in het licht van klimaatverandering en functionele vraagontwikkeling. De landelijke voorkeursvolgorde zoetwater is daarbij van belang: (1) Landgebruik aanpassen aan zoetwaterbeschikbaarheid, (2) zuiniger zijn met water, (3) beter vasthouden van water, (4) slimmer verdelen van water en (5) accepteren van restrisico op schade door watertekorten.

Rolverdeling:

- Het Rijk is verantwoordelijk voor de nationale zoetwaterverdeling en de landelijke Kennisagenda Zoet water.
- Grensoverschrijdende afstemming loopt via de Euregio Scheldemond en de Vlaams-Nederlandse Scheldecommissie.
- De provincie faciliteert het opstellen van een Zeeuws Deltaplan Zoet Water met financiële en personele inzet. Aan het project werken waterschap, gemeenten, agrarische organisaties, terreinbeheerders, bedrijfsleven, kennisinstellingen en drinkwaterbedrijf Evides mee.
- Uitvoering van projecten wordt gefinancierd door regionale partijen met cofinanciering vanuit het Deltafonds.
- North Sea Port deelt kennis en informatie over zoetwatergebruik en beschikbaarheid in de havengebieden.

Actie 2 Optimaliseren van de zoetwatersituatie gericht op vergroting van de beschikbaarheid en/of optimalisatie van het gebruik

Voorbeelden hiervan zijn het optimaliseren van de berging van zoet water in de bodem en het onderzoeken van duurzame alternatieven, zoals het ontziltelen van water, hergebruik van proceswater uit industrie en waterzuivering en mogelijkheden voor scheiding van zoete en zoute of brakke waterlopen.

Rolverdeling:

- Gemeenten stellen kaders vast in hun omgevingsplan en rioleringsplan, zorgen voor vlotte afvoer van regenwater, maar stimuleren daarnaast berging van water in bebouwde omgeving, verlenen vergunningen aan bedrijven voor realiseren opslag, stimuleren opvang van regenwater door burgers, stimuleren zuinig omgaan met water bij schaarste.
- Gebruikers van zoet water realiseren besparende maatregelen en slaan zoet water op voor eigen gebruik.
- North Sea Port faciliteert zoetwatervoorzieningen voor de eigen klanten.
- Provincie Zeeland en waterschap Scheldestromen stellen beleid op ter bescherming van belangrijke zoetwatervoorraden. Zij stimuleren daarnaast kennisontwikkeling in het kader van de Proeftuin Zoet Water en ondersteunen gebruikers bij het treffen van maatregelen voor een robuustere zoetwatersituatie.
- Waterschap Scheldestromen voert het operationeel beheer van oppervlaktewaterpeilen, reguleert onttrekkingen en draagt financieel bij aan zoetwatermaatregelen.
- Rijkswaterstaat verzorgt de koppeling met de nationale waterverdeling in het hoofdwatersysteem en voert samen met de andere waterbeheerders waterakkoorden uit.
- Terreinbeheerders voeren beheer van natuurgebieden met het oog op het bereiken van een zo robuust mogelijke zoetwatersituatie.
- Ontwikkelaars en investeerders realiseren (coöperatieve) zoetwatervoorziening.
- Agrarische organisaties ondersteunen en adviseren bij uitvoering van pilots en projecten.

Kansen en risico's bij de uitvoering

1. Doe meer met minder grond.

- Opslag van zoet water in bassins kan worden gecombineerd met een andere functie, zoals een drijvend zonnepark, woningen, recreatie of kassencomplex. Keerzijde van waterbassins is kans op toename van plaagdieren en -insecten, zoals algen en muggen.

- Huidige bodem kan meer water vasthouden door verbetering van de structuur en hoger gehalte organisch materiaal.
 - Aanpassen van de teelt aan de zoetwatersituatie is een voorwaarde voor optimaal gebruik van gronden.
2. Werk samen en deel kosten en baten.
- Waterbesparing door burgers en bedrijven geeft financiële voordelen in de hele waterketen, doordat bij lagere vraag ook minder aanbod nodig is.
 - Verbetering van de watersituatie in het landelijk gebied draagt bij aan robuustere natuurgebieden en hogere natuurwaarden daarbuiten Kanttekening daarbij is dat het voor natuur niet persé om zoetwater gaat.
3. Maak gebruik van de Zeeuwse kernkwaliteiten.
- Waterberging in het landelijk gebied kan spanning vertonen met de belangen van landschap en natuur. Een evenwichtige afweging tussen deze belangen is belangrijk.
4. Denk aan de toekomst en aan de rest van de wereld.
- Klimaatadaptatie heeft tot doel mee te ontwikkelen met klimaatverandering.
 - Investerings voorkomen in gebieden met toekomstige risico's, bespaart schade in de toekomst

Overzicht van alle doelen en acties

Doel 2030 van de bouwsteen	Subdoelen van de bouwsteen	Acties van de bouwsteen
<p>1. Cultuur</p> <p>In 2030 is de Zeeuwse culturele infrastructuur structureel op orde. Op provinciale schaal is er een compleet aanbod, waarbij goede spreiding voorkomt dat het aanbod te veel versnipperd.</p>	<p>Subdoel 1: Door professionalisering, onderlinge samenwerking en de verbinding met andere economische sectoren en netwerken wordt de Zeeuwse culturele infrastructuur structureel versterkt en wordt een grotere bijdrage geleverd aan diverse maatschappelijke opgaven.</p> <p>Subdoel 2: Het Zeeuwse culturele aanbod is (fysiek of digitaal) goed bereikbaar, toegankelijk en beleefbaar voor alle groepen, met bijzondere aandacht voor jongeren (cultuureducatie en talentontwikkeling).</p> <p>Subdoel 3: De Zeeuwse cultuur is beter verbonden met de omliggende regio's en (inter)nationale netwerken.</p>	<p>Actie 1.1 - Oprichten van een Cultural Board Actie 1.2 - De Zeeuwse overheden intensiveren de afstemming en samenwerking op het gebied van cultuur Actie 2.1 - Verbeteren duurzame bereikbaarheid van de Zeeuwse culturele voorzieningen en evenementen Actie 2.2 - Stimuleren van het digitaal ontsluiten van collecties en het digitaal toegankelijk maken van tentoonstellingen en evenementen Actie 2.3 - Bijzondere aandacht voor jongeren door cultuureducatie en talentontwikkeling Actie 3.1 - Verbeteren samenwerking en verbinding met culturele organisaties buiten Zeeland</p>
<p>2. Gezondheid</p> <p>Onze leefomgeving is veilig, lokt gezond gedrag uit en heeft weinig gezondheidsrisico's. De gezonde keus is de gemakkelijkste keus en gezondheidsrisico's voor de mens zijn verlaagd.</p>	<p>Subdoel 1: Uitbreiden van een omgeving met een gezond voedingsaanbod en het verminderen van een omgeving met ongezond voedingsaanbod</p> <p>Subdoel 2: Een omgeving die uitnodigt tot bewegen</p> <p>Subdoel 3: Een omgeving die uitnodigt tot ontmoeten</p> <p>Subdoel 4: Een omgeving die uitnodigt tot ontspannen</p> <p>Subdoel 5: Een omgeving die gezondheidsrisico's verlaagt</p>	<p>Actie 1.1 - Gezondheid centraal stellen in beleid voor voedselproductie Actie 2.1 - Bieden van een veilige, toegankelijke en aantrekkelijke omgeving die uitnodigt tot bewegen Actie 3.1 - Vergroten van faciliteiten voor ontmoeting in de buitenruimte Actie 4.1 - Realiseren mogelijkheden voor rust en ontspanning Actie 5 zie bouwsteen milieu</p>
<p>3. Mobiliteit</p> <p>De ambitie is dat mobiliteit snel, slim, veilig, schoon en betaalbaar is. Digitale bereikbaarheid is snel en voldoende dekkend.</p>	<p>Subdoel 1: Snelle mobiliteit</p> <p>Subdoel 2: Organiseren van een flexibel vraagafhankelijk mobiliteitssysteem, gericht op de behoeften van de reiziger</p> <p>Subdoel 3: Verbeteren verkeersveiligheid</p> <p>Subdoel 4: Schone mobiliteit</p> <p>Subdoel 5: Optimale digitale bereikbaarheid in de hele provincie</p>	<p>Actie 1.1 - Inzetten op snelle en frequente openbare vervoersverbindingen met de Randstad en Noord-Brabant, en tussen Zeeuwse steden Actie 1.2 - Verbeteren grensoverschrijdende verbindingen Actie 2.1 - Verbeteren/vervangen van aanbodgericht busvervoer door versnellen van buslijnen en organiseren en faciliteren mobiliteitsvormen voor flexibele fijnmazige mobiliteit Actie 2.2 - Ontwikkelen van een robuust, flexibel en betaalbaar mobiliteitssysteem, waarbij de reiziger (meer) centraal komt te staan Actie 2.3 - Delen van mobiliteitsdata (vraag en aanbod) Actie 2.4 - Ontwikkelen van verschillende type knooppunten met divers aanbod van mobiliteit en (laad)voorzieningen Actie 3.1 - Verbeteren veiligheid infrastructuur Actie 3.2 - Verbeteren gedrag verkeersdeelnemers Actie 4.1 - Inzetten op gebruik van fiets en e-bike voor kortere afstanden Actie 4.2 - Automobilititeit en treinverkeer zero emission Actie 4.3 - Faciliteren van voldoende oplaadinfrastructuur voor elektrische voertuigen Actie 5.1 - Verbeteren digitale infrastructuur</p>

<p>4. Onderwijs</p> <p>Het doel voor 2030 én 2050 is het realiseren van een duurzame onderwijs- en onderzoeksinfrastructuur.</p>	<p>Subdoel 1: Het creëren van een hoogstaand onderwijs- en onderzoeksaanbod in de hele onderwijs/onderzoekskolom van zowel reguliere opleidingen als nicheopleidingen, door verder te bouwen aan de Zeeuwse campus, een cyclische samenwerking van onderwijs- en onderzoeksinstellingen.</p> <p>Subdoel 2: Een intensieve samenwerking bereiken tussen onderwijs, bedrijfsleven en overheid (triple helix). Aandachtspunten daarbij zijn:</p> <ul style="list-style-type: none"> - de onderwijs- en kennisinfrastructuur in Zeeland kwalitatief goed en betaalbaar te houden - de innovaties in de Zeeuwse economie te stimuleren - de leefbaarheid in Zeeland te behouden - het bedrijfsleven de juiste mensen te leveren 	<p>Actie 1.1 - Ondersteunen kennisinstellingen in hun relaties met Nationale en Europese organisaties</p> <p>Actie 2.1 - Zorgen voor verbondenheid van de Bèta Campus met de bestaande bedrijven en onderwijs- en kennisinstellingen in de hele kolom in Zeeland en omliggende regio's en met de K&I-netwerken</p> <p>Actie 2.2 - Het versterken van de uitvoeringskracht van de K&I-netwerken</p> <p>Actie 2.3 - Het realiseren van de triple helix samenwerking op bestuurlijk en op uitvoeringsniveau, gericht op de versterking van de Zeeuwse Onderwijs/onderzoeksstructuur</p>
<p>5. Voorzieningen en evenementen</p> <p>Bereikbaarheid en beschikbaarheid van (basis)voorzieningen en evenementen voor elke Zeeuw en toerist is gegarandeerd.</p>	<p>Subdoel 1: Iedereen, ongeacht leeftijd, opleidingsniveau, afkomst of vitaliteit, heeft toegang tot alle voorzieningen.</p> <p>Subdoel 2: Zeeland beschikt over een aantal bijzondere en zich onderscheidende kleinschalige top- en kwaliteitsvoorzieningen op het gebied van onderwijs, zorg en cultuur, die de regio extra aantrekkelijk maken om te blijven of zich van elders te hier te vestigen.</p> <p>Subdoel 3: Evenementen zijn het duurzame uithangbord van de ultieme Zeeuwse beleving.</p>	<p>Actie 1.1a - De basisvoorzieningen moeten voor iedereen beschikbaar en bereikbaar zijn en worden daarom zoveel mogelijk lokaal ingevuld.</p> <p>Actie 1.1b - Inwoners van kleine kernen waar de basisvoorzieningen niet beschikbaar zijn, kunnen deze voorzieningen bereiken door slimme mobiliteit en/of digitale ontsluiting.</p> <p>Actie 1.2 - Aanvullende voorzieningen zoveel mogelijk op knooppunten geconcentreerd, die optimaal bereikbaar zijn gemaakt voor alle Zeeuwen.</p> <p>Actie 1.3 - De toegang tot kwalitatief hoogwaardige topvoorzieningen binnen en buiten Zeeland verzekeren.</p> <p>Actie 1.4 - Door 'slimme mobiliteit' de bereikbaarheid van voorzieningen verbeteren.</p> <p>Actie 2.1 - Behoud en ontwikkeling onderscheidende top- en kwaliteitsvoorzieningen.</p> <p>Actie 3.1 - Realiseren van een Zeeland brede coördinatie van evenementen.</p> <p>Actie 3.2 - Zorgen voor voldoende vrijwilligers om evenementen te organiseren.</p> <p>Actie 3.3 - Breder benutten van evenementen voor andere opgaven.</p> <p>Actie 3.4 - Evenementen meer laten bijdragen aan klimaat en energie</p>
<p>6. Woningvoorraad</p> <p>Een toekomstbestendige en CO2-neutrale woningvoorraad die in kwaliteit en kwantiteit aansluit op de vraag.</p>	<p>Subdoel 1: Toekomstbestendig maken van de bestaande woningvoorraad; CO2-neutraal en levensloopbestendig</p> <p>Subdoel 2: Nieuwbouw passend bij de huidige en toekomstige behoefte en minimaal 50% circulair: focus op kwaliteit in woningtypen en locaties.</p> <p>Subdoel 3: Inspelen op de behoefte aan specifieke segmenten op woningmarkt</p>	<p>Actie 1.1 - Stimuleren onderhoud, renovatie en sloop van koop- en huurwoningen</p> <p>Actie 1.2 - Gebiedsgerichte aanpak</p> <p>Actie 2.1 - Adaptief programmeren</p> <p>Actie 2.2 - Complementair bouwen van nieuwe woningen</p> <p>Actie 3.1 - Hergebruik lege panden voor wonen</p> <p>Actie 3.2: - Uitbouw flexibele schil</p> <p>Acties die subdoelen overstijgen:</p> <p>Actie 4.1 - Regionale woningmarktafspraken</p> <p>Actie 4.2 - Evaluatie drie regelingen voor woningbouw in landelijk gebied om ruimtelijke kwaliteitsverbetering landelijk gebied te bekostigen</p>

<p>7. Woonomgeving</p> <p>Onze woonomgeving is veilig en klimaatadaptief, lokt gezond gedrag en draagt meer bij aan biodiversiteit.</p>	<p>Subdoel 1: Investeren in toekomstbestendige woongebieden op de goede plek</p> <p>Subdoel 2: Stimuleren veiligheid, gezondheid, duurzaamheid, biodiversiteit en klimaatadaptiviteit door ruimtelijke ordening en -inrichting</p>	<p>Actie 1.1 - Bij herbestemming en herstructurering woonmilieus ontwikkelen waar tekort aan is</p> <p>Actie 1.2 - In het stedelijk gebied investeren in de leefomgeving en sociale en fysieke veiligheid</p> <p>Actie 2.1 - Bij inrichting en ordening van de ruimte sturen op bundeling van functies voor het uitlokken van gezond gedrag, duurzaamheid en veiligheid</p> <p>Actie 2.2 - Rekening houden met natuurinclusief bouwen, energieopwekking en -opslag en voorkomen van wateroverlast en hittestress bij inrichting van onze ruimte</p>
<p>8. Archeologie</p> <p>De inzet voor 2030 is het onderwerp archeologie breder te benaderen dan alleen het behouden van archeologische waarden zoals dat wettelijk is verankerd.</p>	<p>Subdoel 1: Archeologisch erfgoed wordt behouden en ontwikkeld, is bereikbaar en (digitaal) toegankelijk voor iedereen</p> <p>Subdoel 2: Archeologisch erfgoed is uitgangspunt bij ruimtelijke ontwikkelingen</p> <p>Subdoel 3: Archeologisch erfgoed wordt betrokken bij de (toeristische) promotie van Zeeland</p>	<p>Actie 1.1 - Kennislacunes in de archeologie opvullen en publieksarcheologie stimuleren</p> <p>Actie 1.2 - Publieksparticipatie vergroten door het faciliteren van projecten</p> <p>Actie 1.3 - Verbeteren samenwerking wetenschappelijk onderzoek in Zeeland</p> <p>Actie 2.1 - Aandacht voor archeologie bij visies en plannen</p> <p>Actie 2.2 - Handhaving ten aanzien van de archeologie is volledig geborgd, niet alleen op papier maar ook in de praktijk.</p> <p>Actie 2.3 - 4D-ordening als leidend principe in de omgevingsvisie: ordening boven- en ondergrond, functiestapelings- en tijdsfactor</p> <p>Actie 3.1 - Overheden bewust maken van kracht van het archeologisch erfgoed</p> <p>Actie 3.2 - Leerstoel Cultuurtoerisme installeren bij UCR</p> <p>Actie 3.3 - Vrijwilligers fungeren als ambassadeurs van het archeologisch erfgoed, ook voor toeristische ontsluiting</p>
<p>9. Bodem</p> <p>Een robuuste en schone bodem met een goede (fysische, chemische en biologische) bodemkwaliteit, die duurzaam wordt beheerd en zich kan lenen aan verscheidene grondgebruikers zonder uitgeput te worden.</p>		<p>Actie 1 - Beheer en verbetering van de bodemkwaliteit voor (kringloop)landbouw, klimaatadaptatie, biodiversiteit, milieu en aardkundig erfgoed.</p> <p>Actie 2 - Aandacht voor bodemenergiesystemen</p> <p>Actie 3 - Kennisdeling en -ontwikkeling</p>
<p>10. Deltawateren</p> <p>Realiseren van een veilige, economisch aantrekkelijke en ecologisch gezonde delta.</p>	<p>Subdoel 1: Verbetering van, de basis, het ecologisch systeem van de deltaxwateren</p> <p>Subdoel 2: Ontwikkelen herijkte voorkeursstrategie/toekomstperspectief Zuidwestelijke Delta</p> <p>Subdoel 3: Onderscheidend ontwikkelperspectief per deltaxwater op basis waarvan ruimtegebruik van de wateren en de randen wordt ingevuld</p> <p>Subdoel 4: Uitvoeren Gebiedsagenda Zuidwestelijke Delta</p>	<p>Actie 1.1 - Uitvoeren bestaande voorkeursstrategie voor de deltaxwateren</p> <p>Actie 2.1 - Herijking voorkeursstrategie Zuidwestelijke Delta</p> <p>Actie 2.2 - Stimuleren gezamenlijke kennisontwikkeling</p> <p>Actie 3.1 - Opstellen ontwikkelperspectief per Deltaxwater</p> <p>Actie 4.1 - Nadere invulling handelingsperspectieven door middel van gebiedsgerichte uitwerkingen, pilots, living labs en het bieden van experimenteerruimte</p>

<p>11. Erfgoed</p> <p>In 2030 wordt ons erfgoed behouden en benut. Daarnaast is het ontsloten, beleefbaar en toegankelijk gemaakt.</p>	<p>Subdoel 1: Erfgoed wordt behouden en ontwikkeld, is bereikbaar en toegankelijk.</p> <p>Subdoel 2: Erfgoed is uitgangspunt bij ruimtelijke ontwikkelingen.</p> <p>Subdoel 3: Erfgoed wordt optimaal benut voor economische en sociale activiteiten</p>	<p>Actie 1.1 - Duurzaam (her)gebruik en instandhouding/restauratie van erfgoed zoals monumentale gebouwen, cultuurhistorisch waardevolle elementen en structuren.</p> <p>Actie 1.2 - Ontsluiting en daarmee beleving en bewustwording van erfgoed.</p> <p>Actie 2.1 - Erfgoed benutten bij ruimtelijke ontwikkelingen</p> <p>Actie 3.1 - Kansen benutten voor toerisme</p> <p>Actie 3.2 - Maatschappelijk belang cultuur en erfgoed versterken</p>
<p>12. Landbouw</p> <p>Een volhoudbaar landbouwsysteem dat functioneert in evenwicht met de omgeving, waarbij kringlopen op een zo laag mogelijk niveau gesloten zijn en er productie op basis van marktvraag plaatsvindt</p>	<p>Subdoel 1: Ondersteunen ondernemers in de transitie naar volhoudbare landbouw: stimuleren en kaderstellen</p> <p>Subdoel 2: Het bevorderen van bodemkwaliteit</p> <p>Subdoel 3: Het realiseren van de (zoet) wateropgave en klimaatopgave uit het klimaatakkoord voor landbouw en landgebruik</p> <p>Subdoel 4: Bevorderen biodiversiteit in het landelijk gebied</p>	<p>Actie 1.1 - Stimuleren van de innovatie en doorontwikkeling van de agrarische sector</p> <p>Actie 1.2 - Vastleggen ontwikkelingsstrategie grondgebonden, niet-grondgebonden landbouw en aquacultuur</p> <p>Actie 2.1 - Bevorderen bodemkwaliteit</p> <p>Actie 3.1 - Realiseren opgave energie en CO2</p> <p>Actie 3.2 - Aanpakken wateropgave</p> <p>Actie 4.1 - Aanpak biodiversiteit</p>
<p>13. Landschap</p> <p>Behoud en versterking van een aantrekkelijk en gewaardeerd Zeeuws landschap dat optimaal veerkracht en ruimte biedt voor natuurlijke processen ten gunste van economie (wonen, werken en recreëren), natuur, bodem en water.</p>	<p>Subdoel 1: Behoud, borging en beleefbaarheid van bestaande landschappelijke, cultuurhistorische en aardkundige kernkwaliteiten</p> <p>Subdoel 2: Sturing geven aan gewenste ontwikkelingen van het Zeeuwse landschap in de toekomst. Optimale veerkracht van het landschap waarbinnen ruimte ontstaat voor natuurlijke processen ten gunste van economie (wonen, werken en recreëren), natuur, bodem en water</p> <p>Subdoel 3: Herstel van het natuurlijk water- en bodemsysteem vanuit een klimaatadaptieve benadering</p> <p>Subdoel 4: Sturing op een natuurinclusieve benadering waarbij de harde scheiding tussen donkergroene functies en rode functies vervagen en waarbij biodiversiteit een vaste opgave wordt binnen ontwikkelingen en behoud van landschappelijke en cultuurhistorische waarden.</p>	<p>Actie 1.1 - Bescherming landschappelijke, cultuurhistorische en aardkundige kernkwaliteiten</p> <p>Actie 1.2 - Aanpak maatwerk voor vrijkomend agrarisch vastgoed</p> <p>Actie 1.3 - Opzetten van een monitoringssysteem</p> <p>Actie 1.4 - Communiceren en informeren over het landschap en het uitvoeren van onderhoud aan het landschap</p> <p>Actie 1.5 - Behoud van cultuurhistorisch waardevolle boerderijen</p> <p>Actie 1.6 - Borging landschappelijke inpassing</p> <p>Actie 2.1 - Opstellen actuele landschapsvisie met ontwikkelingskader</p> <p>Actie 2.2 - Aanwijzen stimuleringsgebieden voor landschapontwikkeling</p> <p>Actie 3.1 - Opstellen uitvoeringsstrategie herstel</p> <p>Actie 4.1 - Vormgeven van de landelijke agenda natuurinclusieve samenleving van het Rijk.</p> <p>Actie 4.2 - Stimuleren van een volhoudbare landbouw waar landschapsversterking en biodiversiteit onderdeel van uitmaken.</p>

<p>14. Milieu</p> <p>Het Zeeuwse milieubeleid heeft als algemeen doel het beschermen en het versterken van de milieukwaliteit van de fysieke leefomgeving; een schoon en veilig Zeeland.</p>	<p>Subdoel 1: Verminderen en voorkomen bodemverontreiniging</p> <p>Subdoel 2: Verbeteren waterkwaliteit door reguleren indirecte lozingen</p> <p>Subdoel 3: Permanent verbeteren van de luchtkwaliteit door het streven naar de WHO-norm met als uitgangspunt een verwaarloosbaar risico</p> <p>Subdoel 4: Een aanvaardbaar hinderniveau voor geur vasthouden</p> <p>Subdoel 5: Beperken van de uitbreiding van geluidsproductie</p> <p>Subdoel 6: Het zoveel mogelijk beperken van risico's die verbonden zijn aan de opslag, productie en bewerking van gevaarlijke stoffen</p> <p>Subdoel 7: Beperken van het ontstaan van afval en gebruik van nieuwe grondstoffen (50% circulair)</p> <p>Subdoel 8: Reguleren van luchtvaartterreinen</p>	<p>Actie 1.1 - Aanpak van diffuse verspreiding van Zeer Zorgwekkende Stoffen (ZZS) door middel van uitvoering programma ZZS en uitvoering geven aan definitief handelingskader voor PFAS en PFOS (voorzien in 2021)</p> <p>Actie 1.2 - Afronding sanering spoedlocaties en overdracht naar gemeentes</p> <p>Actie 2.1 - Reguleren van indirecte lozingen</p> <p>Actie 3.1 - Reguleren van emissies</p> <p>Actie 3.2 - Nadere uitwerking aanpak verbeteren luchtkwaliteit in milieuprogramma</p> <p>Actie 4.1 - Reguleren van geuremissie</p> <p>Actie 4.2 - Nadere uitwerking aanpak geur in milieuprogramma</p> <p>Actie 5.1 - Reguleren van geluidsproductie</p> <p>Actie 5.2 - Nadere uitwerking aanpak beperking van de uitbreiding van geluidsproductie in milieuprogramma</p> <p>Actie 6.1 - Beperken van risico's die verbonden zijn aan de opslag, productie en bewerking van gevaarlijke stoffen</p> <p>Actie 6.2 - Nadere uitwerking aanpak beperken van risico's die verbonden zijn aan de opslag, productie en bewerking van gevaarlijke stoffen</p> <p>Actie 7.1 - Kringlopen worden zoveel mogelijk – regionaal – gesloten, waarbij 'afval' omgezet wordt in grondstof. Producten gebaseerd op fossiele olie worden vervangen door producten die gemaakt zijn uit hernieuwbare grondstoffen.</p> <p>Actie 7.2 - Nadere uitwerking van beperken van het ontstaan van afval en gebruik van nieuwe grondstoffen (50% circulair)</p> <p>Actie 8.1 - Uitvoeren van het beleid en uitvoeren bevoegdheden</p>
<p>15. Natuur</p> <p>Behoud en versterking van Zeeuwse biodiversiteit. Specifiek wordt daarbij ingezet op het bereiken van een 70% doelbereik van stikstofgevoelige binnendijkse Natura2000 gebieden.</p>	<p>Subdoel 1: Herstel Biodiversiteit</p> <p>Subdoel 2: Natuurbescherming</p> <p>Subdoel 3: Natuurbeheer</p> <p>Subdoel 4: Natuurherstel</p> <p>Subdoel 5: Natuurontwikkeling</p> <p>Subdoel 6: Natuurverbreding</p> <p>Subdoel 7: Natuurbeleving</p>	<p>Actie 1.1 - Uitvoering doelstelling Biodiversiteit</p> <p>Actie 2.1 - Natuurbescherming</p> <p>Actie 3.1 - Beheer Natuur Netwerk Zeeland</p> <p>Actie 3.2 - Agrarisch natuurbeheer</p> <p>Actie 3.3 - Ecologisch berm- en dijkbeheer</p> <p>Actie 3.4 - Faunabeheer en exotenbestrijding</p> <p>Actie 3.5 - Monitoring</p> <p>Actie 4.1 - Uitwerken uitvoeringsprogramma natuur 2021- 2030</p> <p>Actie 4.2 - Herstel en instandhoudingsmaatregelen</p> <p>Actie 5.1 - Afronding Natuurnetwerk Zeeland</p> <p>Actie 6.1 - Uitvoering acties nota Natuurverbreding</p> <p>Actie 6.2 - Uitvoering uitwerking natuurprogramma 2021-2030</p> <p>Actie 7.1- Uitvoering onderdeel natuurbeleving uit nota natuurbeleving</p>
<p>16. Watersysteem</p> <p>Gezond water: Grond- en oppervlaktewater zijn van goede kwaliteit en aanvulling en onttrekking zijn blijvend in balans.</p>		<p>Actie 1 - Verbeteren kwaliteit oppervlakte- en grondwater om te voldoen aan KRW-normen</p> <p>Actie 2 - Voorkomen van intoring op watervoorraden</p>

<p>17. Arbeidsmarkt</p> <p>De Zeeuwse arbeidsmarkt is in 2030 conjunctuurproof en kan voorzien in de vraag van de Zeeuwse werkgevers: voldoende gekwalificeerde arbeidskrachten voor de Zeeuwse arbeidsmarkt.</p>		<p>Actie 1.1 - Bedrijven, onderwijsinstellingen, private en publieke organisaties werken samen om de vraag naar en het aanbod van arbeidskrachten met elkaar in evenwicht te brengen en up to date te houden.</p> <p>Actie 1.2 - Het spel van vraag- en aanbod, scholing en training wordt optimaal ondersteund door goede digitale infrastructuur, een Expat Center Zeeland en inzet van social media etc.</p> <p>Actie 1.3 - Zeeland nadrukkelijker in beeld brengen voor wonen, studeren en werken</p> <p>Actie 1.4 - Een gezamenlijke aanpak van onderwijs, overheden, bedrijfsleven in het Aanvalsteam Arbeidsmarkt</p> <p>Actie 1.5 - De lancering van het Expat Center Zeeland gericht op het verzorgen van een warm welkom van nieuwe Zeeuwen</p> <p>Actie 1.6 - Evenementen gebruiken voor de profilering van Zeeland</p> <p>Actie 1.7 - Natuur benutten als factor in het Zeeuwse vestigingsbeleid</p> <p>Actie 1.8 - Versterken van de kennis- en innovatienetwerken in Zeeland</p> <p>Actie 1.9 - Meer preventief handelen daar waar sprake is van dreigend ontslag, om te voorkomen dat mensen doorstromen via de WW naar de bijstand.</p>
<p>18. Circulaire economie</p> <p>Binnen de Zeeuwse economie is in 2030 het gebruik van primaire grondstoffen (mineraal, fossiel en metalen) met 50% gedaald.</p>		<p>Actie 1 - Realiseren van circulaire verdienmodellen</p> <p>Actie 2 - Omschakelen naar hernieuwbare (biobased) grondstoffen</p> <p>Actie 3 - Verbeteren hergebruik van grondstoffen</p>
<p>19. Havens en bedrijven</p> <p>Zeeland staat in 2030 op de kaart als regio met een uitstekend voorzieningenniveau, waar het goed werken, ondernemen, wonen, recreëren en studeren is. De economie is voor 50% circulair en er wordt 49% minder CO2 uitgestoten dan in 1990.</p>	<p>Subdoel 1: De doelstellingen uit de Smart Delta Resources Roadmap naar klimaatneutrale industrie en de Ambitie duurzame havens 2030 zijn gehaald</p> <p>Subdoel 2: Het Zeeuwse MKB zet de impact van maatschappelijke en technologische ontwikkelingen om in kansen en is internationaal georiënteerd</p> <p>Subdoel 3: Bedrijventerreinen voorzien in een behoefte</p>	<p>Actie 1.1 - Realiseren 50% circulaire economie</p> <p>Actie 1.2 - Realiseren CO2-reductie van 59% t.o.v. 1990</p> <p>Actie 1.3 - Doorontwikkelen North Sea Port tot slimme, innovatieve haven en katalysator voor Zeeuwse economie</p> <p>Actie 1.4 - Ontwikkeling havens en industrie met gezondheid als uitgangspunt en binnen de randvoorwaarden van natuur, milieu en ruimtegebruik</p> <p>Actie 2.1 - Versterken innovatie, grensoverschrijdende samenwerking en digitalisering van het Zeeuwse MKB</p> <p>Actie 2.2 - Ontwikkeling van het MKB naar een circulaire economie</p> <p>Actie 3.1 - Voor bedrijventerreinen vormen zorgvuldig ruimtegebruik, een functionele en aantrekkelijke inrichting en duurzaamheid het uitgangspunt.</p>

<p>20. Recreatie en toerisme</p> <p>Verbeteren van de Zeeuwse vrijetijdssector met balans tussen economische spin-off, landschap, gasten én inwoners.</p>	<p>Subdoel 1: Beleving van gastvrij Zeeland voor de gast optimaliseren om waardering en herhaalbezoek te stimuleren</p> <p>Subdoel 2: Gezonde en vitale toeristische bedrijfstak met investeringsvermogen</p> <p>Subdoel 3: Stimuleren van een positieve bijdrage van de vrijetijdseconomie aan leefbaarheid/vestigingsklimaat en leefomgeving</p> <p>Subdoel 4: Realiseren van de essentiële onderleggers voor de gewenste kwaliteitsverbetering.</p>	<p>Actie 1.1 - Versterken Zeeuwse identiteit en profilering</p> <p>Actie 1.2 - Optimaliseren toegankelijkheid toeristische producten en diensten: de basis op orde</p> <p>Actie 2.1 - Stimuleren innovatief ondernemerschap: kwaliteitsaspecten voor een robuuste sector</p> <p>Actie 2.2 - Optimaal verbinden van vraag en aanbod</p> <p>Actie 2.3 - Ontwikkelstrategie: gebiedsgerichte aanpak en ontwikkelruimte in balans met omgeving</p> <p>Actie 2.4 - Gerichte aanpak waterrecreatie</p> <p>Actie 2.5 - Passende arbeidsmarkt</p> <p>Actie 3.1 - Effecten op leefomgeving betrekken bij recreatieve ontwikkelingen</p> <p>Actie 4.1 - Goed functionerende innovatie- en kennisnetwerkstructuur</p> <p>Actie 4.2 - Data en kennisontwikkeling</p> <p>Actie 4.3 - Grensoverschrijdende samenwerking</p>
<p>21. Transport en infrastructuur</p> <p>Binnen Zeeland is de hoofdinfrastructuur in 2030 op orde.</p>	<p>Subdoel 1: De capaciteit van de weginfrastructuur is voldoende om de verwachte toename van het verkeer op te vangen.</p> <p>Subdoel 2: De industriegebieden en steden zijn multimodaal ontsloten via weg, water, spoor en buisleidingen.</p> <p>Subdoel 3: De capaciteit van het elektriciteitsnet is vergroot om de energietransitie te faciliteren.</p>	<p>Actie 1.1 - Inrichting hoofdwegennet conform wegcategoriseringsplan uit 2016</p> <p>Actie 1.2 - Verbeteren fietsverbindingen voor de korte afstand</p> <p>Actie 2.1 - Beheer, onderhoud en uitbreiding capaciteit waterwegen</p> <p>Actie 2.2 - Beheer, onderhoud en uitbreiding capaciteit spoorwegen</p> <p>Actie 2.3 - Beheer, onderhoud en uitbreiding capaciteit buisleidingenstelsel</p> <p>Actie 3.1 - Beheer, onderhoud en uitbreiding elektriciteitsnet</p>
<p>22. Visserij</p> <p>Het doel voor 2030 is dat er flinke stappen gezet zijn op weg naar een rendabel, duurzaam opererend visserijcluster. Waarbij wordt toegewerkt naar een moderne, goed uitgeruste, economisch gezonde en duurzaam opererende visserijsector die in zijn bedrijfsvoering rekening houdt met de natuurwaarden.</p>		<p>Actie 1 - Brandstofbesparing en het vergroten van selectiviteit van de kottervisserij</p> <p>Actie 2 - De schelpdiersector heeft langlopende afspraken gemaakt over de uitbreiding van kweek in de kuststrook, grote Zeeuwse Wateren en de Noordzee</p> <p>Actie 3 - Uitontwikkeling van kweek van oesters op tafels waardoor het totale ruimtebeslag wordt beperkt</p> <p>Actie 4 - Maken van sluitende afspraken over de inventarisatie van de populatie, restocking, verdeling van de vrije gronden en andere relevante zaken</p> <p>Actie 5 - Monitoring van de draagkracht van de Deltawateren voor het inschatten van de maximaal mogelijke productie</p> <p>Actie 6 - Opruimen van afval op de Noordzee en de kustwateren ("Fishing for Litter")</p> <p>Actie 7 - Zoeken naar nieuwe, rendabele productielocaties voor de schelpdiersector, waarbij tevens de natuurwaarden van intertidale gebieden in het kader van N2000 verhoogd wordt</p> <p>Actie 8 - Terugdringen gebruik lood in sportvisserij (loodvrij vissen)</p>
<p>23. Duurzame energie</p> <p>Maximale ontwikkeling productie hernieuwbare energie.</p>		<p>Actie 1 - Realiseren opgave windenergie op het land (via RES)</p> <p>Actie 2 - Realiseren opgave zonne-energie (via RES)</p> <p>Actie 3 - Realiseren opgave biomassa en biovergisting (via RES)</p>

<p>24. Energietransitie</p> <p>CO2-reductie van 49% in 2030</p>	<p>Subdoel 1: Reductie uitstoot CO2 en andere broeikasgassen in landbouw en industrie, gebouwde omgeving en mobiliteit</p> <p>Subdoel 2: Opwekken en opslaan van hernieuwbare energie</p>	<p>Actie 1.1 - Reductie uitstoot CO2 en andere broeikasgassen in Landbouw en industrie</p> <p>Actie 1.2 - Reductie uitstoot CO2 en andere broeikasgassen in Gebouwde omgeving</p> <p>Actie 1.3 - Reductie uitstoot CO2 en andere broeikasgassen in Mobiliteit</p> <p>Actie 2.1 - Vergroten mogelijkheden voor opwekken en opslaan van hernieuwbare energie</p>
<p>25. Klimaatadaptatie</p> <p>Zeeland is in 2030 voldoende waterrobuust en klimaatbestendig ingericht.</p>		<p>Actie 1 - Aanpak overlast en schade door extreme neerslag</p> <p>Actie 2 - Aanpak overlast en schade door droogte</p> <p>Actie 3 - Aanpak overlast en schade door hitte</p>
<p>26. Waterveiligheid</p> <p>Realiseren van een veilige, economisch aantrekkelijke en ecologisch gezonde delta.</p>		<p>Actie 1 - Uitvoeren maatregelen die de kans op een overstroming verkleinen</p> <p>Actie 2 - Uitvoeren maatregelen die de gevolgen van een overstroming verminderen</p> <p>Actie 3 - Uitvoeren maatregelen die de crisisbeheersing verbeteren</p>
<p>27. Zoet water</p> <p>In balans brengen en houden van vraag en aanbod van zoet water</p>		<p>Actie 1 - Opstellen provinciedekkend beeld van de mogelijkheden voor het bestendigen van de huidige situatie</p> <p>Actie 2 - Optimaliseren van de zoetwatersituatie gericht op vergroting van de beschikbaarheid en/of optimalisatie van het gebruik</p>