


# Zeeuwse Omgevingsvisie

DEEL B



In deel B van de Zeeuwse Omgevingsvisie gaan we in op de 27 bouwstenen die samen de visie vormen en beschrijven we uitgebreid de beleidsdoelstellingen voor 2030, de acties die daaraan bijdragen en welke partijen daar een rol bij spelen. De bouwstenen zijn gegroepeerd naar de vier Zeeuwse Ambities die in deel A van de Zeeuwse Omgevingsvisie beschreven worden.

# Inhoudsopgave

<b>Inleiding en leeswijzer</b>	3
<b>Bouwstenen van uitstekend wonen, werken en leven in Zeeland</b>	5
1. Cultuur	6
2. Gezondheid	9
3. Mobiliteit	11
4. Onderwijs	15
5. Voorzieningen en evenementen	18
6. Woningvoorraad	24
7. Woonomgeving	33
<b>Bouwstenen van balans in de grote wateren en het landelijk gebied</b>	37
8. Archeologie	38
9. Bodem	41
10. Deltawateren	44
11. Erfgoed	49
12. Landbouw	51
13. Landschap	56
14. Milieu	62
15. Natuur	67
16. Watersysteem	75
<b>Bouwstenen van een duurzame en innovatieve economie</b>	79
17. Arbeidsmarkt	80
18. Circulaire economie	82
19. Havens en bedrijven	85
20. Recreatie en toerisme	90
21. Transport en infrastructuur	96
22. Visserij	100
<b>Bouwstenen van klimaatbestendig en CO2-neutraal zeeland</b>	105
23. Duurzame energie	106
24. Energietransitie	110
25. Klimaatadaptatie	112
26. Waterveiligheid	115
27. Zoet water	118
<b>Overzicht van alle doelen, acties en indicatoren</b>	121



# Inleiding en leeswijzer

## Deel B Zeeuwse Omgevingsvisie

Voor u ligt Deel B van de Zeeuwse Omgevingsvisie. Deel B van de Zeeuwse Omgevingsvisie vormt samen met Deel A het beleid voor de periode tot 2050.

In Deel A kunt u kennis maken met de doelen voor de periode tot 2050 onderverdeeld in vier centrale ambities. Daarbij wordt uitgezoomd vanuit de Sustainable Development Goals van de Verenigde Naties, via de Nationale Omgevingsvisie naar de uitdagingen en ambities voor Zeeland. Ook worden de Zeeuwse kernkwaliteiten beschreven. In de hoofdstukken 2 tot en met 5 van Deel A worden deze vier Zeeuwse ambities uitgewerkt. In hoofdstuk 6 kunt u vinden welke instrumenten door de provincie worden ingezet om deze ambities te bereiken.

In Deel B wordt het beleid voor de periode tot 2030 vormgegeven. Dit beleid is onderverdeeld in doelen voor 2030, de huidige situatie, acties voor de periode tot 2030 én afwegingsfactoren voor de uitvoering. Er zijn 27 thema's (bouwstenen) uitgewerkt die samen met onze omgeving geselecteerd zijn. Bij deze thema's is het beleid voor de komende 10 jaar weergegeven. Mocht er een programma horen bij zo'n thema is dat aangegeven.

In de Zeeuwse Omgevingsverordening is het beleid uit de Zeeuwse Omgevingsvisie vervolgens verankerd. Per thema staat in Deel B aangegeven welke instrumenten worden ingezet. Indien het in te zetten instrument de Omgevingsverordening is, kunt u in de verordening terugvinden hoe het exact vertaald is. Indien een subsidie het in te zetten instrument is, kunt u in de provinciale subsidieverordening de weg naar de subsidie vinden.

# UITSTEKEND WONEN, WERKEN EN LEVEN IN ZEELAND

*In 2050...*

Voel je jezelf veilig in de omgeving van je huis.

Is voor iedereen een passende woning beschikbaar.


Is het onderwijs in de provincie goed bereikbaar, betaalbaar en van hoogstaande kwaliteit.

Zijn voorzieningen klimaatneutraal voor iedereen bereikbaar, ook wanneer je geen auto hebt.

Stimuleert je omgeving gezond gedrag zoals wandelen, fietsen, gezond eten, ontmoeten en ontspannen.

Is de Zeeuwse culturele infrastructuur robuust, veerkrachtig en biedt de regio een vernieuwend, toegankelijk en compleet cultuuraanbod.

Is mobiliteit snel, slim, veilig, schoon en betaalbaar voor zowel reiziger als overheid.



# Bouwstenen van uitstekend wonen, werken en leven in Zeeland

Uitstekend wonen, werken en leven in Zeeland	Balans in de grote wateren en het landelijk gebied	Een duurzame en innovatieve economie	Klimaatbestendig en CO <sub>2</sub> -neutraal Zeeland
Cultuur	Archeologie	Arbeidsmarkt	Duurzame energie
Gezondheid	Bodem	Circulaire economie	Energietransitie
Mobiliteit	Deltawateren	Havens en bedrijven	Klimaatadaptatie
Onderwijs	Erfgoed	Recreatie en toerisme	Waterveiligheid
Voorzieningen en evenementen	Landbouw	Transport en infrastructuur	Zoet water
Woningvoorraad	Landschap	Visserij	
Woonomgeving	Milieu		
	Natuur		
	Watersysteem		

Belangrijkste onderwerpen bij de ambitie
Directe relatie met de ambitie
Indirecte relatie met de ambitie

# 1. Cultuur

## 1.1 Doelstelling 2030

*De Zeeuwse culturele infrastructuur is structureel op orde. Op provinciale schaal is er een aanbod dat aansluit bij de vraag van de inwoners en bezoekers van Zeeland. Goede spreiding en complementair denken voorkomen dat het aanbod te veel versnipperd.*



Cultuur<sup>1</sup> heeft een intrinsieke waarde (l'art pour l'art) en is sterk verbonden met de maatschappij. Het zorgt voor creativiteit en ontspanning en draagt bij aan een goed vestigingsklimaat. Er is in 2030 meer cultuur omdat steeds meer 'makers' zich in Zeeland vestigen. Zeeland staat bekend als een innovatieve cultuurprovincie, die de drie internationale gedragscodes rond good governance, diversiteit en fair pay heeft omarmd en toepast. Er zijn slimme samenwerkingen ontstaan waardoor de kwetsbaarheden van de gebiedskenmerken en schaal zijn verminderd. Dit geldt niet alleen voor de culturele organisaties, ook de overheden (gemeente, provincie, rijk) werken meer vanuit een gedeelde visie op de Zeeuwse cultuur. Daarnaast investeert het bedrijfsleven in een gevarieerd cultureel aanbod. De Cultural Board Zeeland fungeert als een netwerkorganisatie met oog voor de belangen van de sector, maar is daarnaast sterk verbonden met bedrijfsleven, maatschappelijke partners, onderwijs en overheid, binnen en buiten Zeeland. Ook is cultuur (nog) meer een middel bij grote maatschappelijke opgaven zoals de regionale demografie (meer jongeren), klimaatadaptatie en energietransitie (via Erfgoeddeals en investeringen in het cultuurlandschap), leefbaarheid en gezondheid (incl. opleidingsklimaat). Daarnaast is de (inter) nationale uitstraling van de Zeeuwse cultuur versterkt door aansprekende producties en intensievere (en structurele) samenwerking met makers en instellingen buiten Zeeland, bijvoorbeeld met Vlaanderen.

**Subdoel 1: Basis op orde; de Zeeuwse culturele infrastructuur is robuust en veerkrachtig.**

**Subdoel 2: De intrinsieke waarde van cultuur staat voorop**

**Subdoel 3: Samenwerking is vernieuwd en verbreed.**

*Met deze bouwsteen dragen we bij aan de volgende duurzame ontwikkelingsdoelen van de VN (brede welvaart).*



## 1.2 Huidige situatie

Zeeland heeft een rijk en gevarieerd cultureel aanbod, maar door de aard van het gebied (uitgestrekt, dunbevolkt, doorsneden door grote wateren) is veel ook kwetsbaar. Lange reistijd en een laag bezoekers-, deelnemers-, en arbeidspotentieel zijn een gevolg van de Zeeuwse context. De culturele infrastructuur die het aanbod verzorgt is eveneens kwetsbaar; organisaties zijn klein en beperkt geprofessionaliseerd. Het overgrote deel betreft vrijwilligersorganisaties. Vergrijzing zorgt voor druk op het vrijwilligersbestand. De behoefte van huidige en toekomstige inwoners en bezoekers van Zeeland verandert en sluit op termijn mogelijk minder aan op het bestaande aanbod.

Daar staat tegenover dat het toerisme zorgt voor extra draagvlak onder culturele voorzieningen en de sociale cohesie gebaat is bij het vele vrijwilligerswerk. De Zeeuwse omgeving is ook bepalend geweest voor onze geschiedenis en geeft kleur aan onze identiteit, maar zorgt tegelijk voor dilemma's. Voorzieningen verspreid over het hele gebied en bereikbaar voor alle inwoners leiden tot versnippering van menskracht en kapitaal. Kwantiteit gaat dan al snel ten koste van kwaliteit. Daar tegenover staat dat concentratie van voorzieningen leidt tot grotere reisafstand en zorgt voor erosie van lokale sociale structuren. De coronapandemie legt anno 2020 een grote druk op de sector en stelt de bestaande verdienmodellen buiten werking. De overtuiging groeit dat keuzes nodig zijn.

De samenwerking binnen Zeeland tussen culturele organisaties onderling en tussen de culturele organisaties en de overheid heeft een impuls gekregen. Het gezamenlijke Zeeuwse belang staat hierbij steeds meer op de voorgrond, zonder dat de individuele belangen van organisaties of gemeentes hieronder lijden. Er is ambitie om de Zeeuwse culturele infrastructuur duurzaam te versterken en het aanbod een kwalitatieve impuls te geven en op een hoger plan te brengen.

De vier grootste Zeeuwse steden (Goes, Middelburg, Terneuzen, Vlissingen) presenteren zich samen met de Provincie steeds meer als stedelijke culturregio. De stedelijke aantrekkelijkheid van Zeeland is een belangrijke factor in het vestigingsklimaat. Om die aantrekkelijkheid te versterken zijn een aantal gezamenlijke ambities geformuleerd in de bidbooks richting Rijk (Samen in Zee 1 en 2). Op Rijksniveau heeft dit er toe geleid dat er meer oog is voor de specifieke situatie van Zeeland en dat biedt kansen tot

<sup>1</sup> Wij hanteren het begrip cultuur of cultuurveld als overkoepelende term voor het brede domein van cultuur. Dit omvat dus de uiteenlopende disciplines van podia, kunsten, educatie en talentontwikkeling tot erfgoed, cultuurlandschap en archeologie. Daarbij gaat het om organisatie, makers (incl. kunstenaars), al dan niet geïnstitutionaliseerd en professioneel, dan wel amateur of vrijwillig. Taken kunnen variëren van producerend of ondersteunend tot faciliterend of adviserend, gericht op uiteenlopende doelgroepen.



een betere aansluiting bij ontwikkelingen op Rijksniveau, met als eerste resultaten de opname van twee Zeeuwse instellingen in de landelijke culturele basisinfrastructuur en toekenning van een matchingsregeling voor versterking (en vernieuwing) van de culturele infrastructuur.

### 1.3 Acties om doelen te realiseren

#### **Subdoel 1: Basis op orde; de Zeeuwse culturele infrastructuur is robuust en veerkrachtig.**

*Met basis op orde bedoelen we dat wij het van belang vinden dat de Zeeuwse culturele infrastructuur voldoende toekomstbestendig is (robuust en veerkrachtig). Op die manier kan het cultureel ecosysteem optimaal functioneren en bijdragen aan de intrinsieke, maatschappelijke en economische waarde voor de inwoners en bezoekers van onze provincie. Daarbij gaat het er ook om of alle disciplines voldoende vertegenwoordigd zijn en of het aanbod in algemene zin aansluit bij de huidige en toekomstige vraag.*

#### **Actie 1.1 – Nulmeting/scan culturele infrastructuur**

Een nulmeting is nodig om uitspraken te kunnen doen over het aanbod en de infrastructuur die wij rekenen tot de provinciale verantwoordelijkheid en de inzet die hier nodig is om deze te laten voldoen aan de randvoorwaarden die wij hiervoor stellen.

#### **Rolverdeling:**

- De provincie laat de nulmeting/scan uitvoeren.
- Partijen uit de culturele sector en gemeenten leveren input voor de nulmeting/scan.

#### **Actie 1.2 - Verbeteren duurzame bereikbaarheid van de Zeeuwse culturele voorzieningen en evenementen**

Er gebeurt veel in de mobiliteit en het traditionele openbaar vervoer in Zeeland staat onder druk. Dit kan verstrekking gevolgen hebben voor de bereikbaarheid van culturele voorzieningen en evenementen. Bereikbaarheid van culturele voorzieningen is onderdeel van een bredere aanpak. Zie acties 1.1, 1.2 en 1.3 onder bouwsteen 5. Voorzieningen en evenementen en actie 1.2 onder bouwsteen 11. Erfgoed.

#### **Rolverdeling:**

- Zie acties 1.1, 1.2 en 1.3 onder bouwsteen 5. Voorzieningen en evenementen

#### **Actie 1.3 - Stimuleren van het digitaal ontsluiten van collecties en het digitaal toegankelijk maken van tentoonstellingen en evenementen**

Door de coronapandemie was veel Zeeuwse cultuur langdurig niet te bezoeken en slechts beperkt digitaal te beleven. Onderzocht kan worden of een meer hybride cultuurbeleving mogelijk is waarbij fysieke beleving ter plaatse gecombineerd wordt met digitale componenten. Dit kan leiden tot nieuwe verdienmodellen voor de sector en samenwerking met andere domeinen.

#### **Rolverdeling:**

- Partijen uit de culturele sector nemen het initiatief voor een hybride cultuurbeleving.
- De provincie zorgt voor kennisuitwisseling.
- Provincie, gemeenten en bedrijfsleven ondersteunen pilots (o.a. via regeling Samen in Zee).

#### **Actie 1.4 - De Zeeuwse overheden en culturele instellingen intensiveren de afstemming en samenwerking op het gebied van cultuur**

Na de uitbraak van COVID-19 zijn nieuwe samenwerkingsvormen ontstaan, zowel in verschillende culturele ketens (podia, filmhuizen, musea), als samen met andere economische domeinen (zorg, toerisme, economie, marketing). Het is zaak om deze samenwerking te bestendigen en de gemeenten, provincie en bedrijfsleven hierbij goed aan te laten sluiten. Dit kan bijdragen aan het oplossen van vraagstukken binnen de culturele sector op het gebied van professionalisering, vergrijzing en opvolging. Hierdoor wordt het Zeeuwse culturele veld meer robuust en toekomstbestendig en sluit het beter aan bij de behoefte van bezoekers van deze culturele instellingen.

#### **Rolverdeling:**

- Overleg Zeeuwse Overheden (OZO) is de initiatiefnemer
- Culturele instellingen nemen deel aan de samenwerkingsverbanden

#### **Subdoel 2: De intrinsieke waarde van cultuur staat voorop**

*De intrinsieke waarde van cultuur voorop stellen wil zeggen: focus op eigenstandige waarde van cultuur als vormende, verbeeldende en verbindende kracht die bepalend is voor individuele ontwikkeling en gezamenlijke identiteit.*

#### **Actie 2.1 - Voortzetten van de Cultural Board Zeeland**

Met de Cultural Board Zeeland wordt gestreefd naar een meer prominente rol voor cultuur in het maatschappelijk debat over de ontwikkeling van Zeeland. Als onafhankelijk platform stelt de Cultural Board een agenda op die invulling geeft aan de maatschappelijke betekenis en meerwaarde van het culturele veld.

#### **Rolverdeling:**

- Partijen uit culturele sector hebben zitting in de Cultural Board Zeeland en maken deze tot een succes.
- De provincie ondersteunt de Cultural Board met subsidie.

#### **Actie 2.2 Stimuleren cultureel klimaat**

Meer aandacht voor de eigenstandige waarde van cultuur en vernieuwing van het aanbod vraagt gerichte sturing. We stimuleren het klimaat voor kunstenaars en creatieve makers en investeren in vernieuwende cultuur die (ook) aansluit bij de doelgroepen die wij in Zeeland willen houden of laten vestigen. Daarnaast wordt onderzocht hoe we het culturele opleidings- en beroepsklimaat kunnen versterken. We investeren in domein-overstijgende samenwerking. We verbinden de kracht van de bestaande instellingen aan de vernieuwing van kunstenaars en creatieve makers in de vorm van culturele broedplaatsen. We richten ons op de keten cultuureducatie – talentontwikkeling – beroepspraktijk. Dit moet leiden tot een *(makers-) klimaat waarin nieuwe deelnemers en creatieve ideeën een kans krijgen of tot wasdom kunnen komen.*

#### **Rolverdeling:**

- De provincie en gemeenten investeren in domein overstijgende samenwerking (o.a. via regeling Samen in Zee).
- De provincie onderzoekt de mogelijkheden voor ketenversterking cultuureducatie – talentontwikkeling – beroepspraktijk.
- Partijen uit de culturele sector nemen het initiatief tot

domein overstijgende samenwerkingen en het uitwerken van creatieve ideeën om het culturele klimaat te versterken en te vernieuwen.

- De provincie en gemeenten maken afspraken over de rolverdeling.

### **Subdoel 3: Samenwerking is vernieuwd en verbreed.**

*Vernieuwing, gericht op kwaliteit biedt ook kansen om Zeeuwse instellingen te verbinden met (andere) financieringsstromen binnen en buiten de provincie. Om te kunnen vernieuwen moet de basis toekomstbestendig (robuust en veerkrachtig) zijn.*

#### **Actie 3.1 - Verbeteren samenwerking en verbinding met culturele organisaties buiten Zeeland**

De Zeeuwse cultuur is nog te veel naar binnen gekeerd. Er wordt nog te weinig geïnvesteerd in samenwerking met andere domeinen of over de grens. Er liggen kansen voor samenwerking met Vlaanderen en in het bijzonder met de stad Gent. Daarbij gaat het om de sociaal- culturele dimensie van de grensoverschrijdende havenfusie en ontwikkelingen in het kader van North Seaport District als NOVI-gebied. In Nederland ligt een versterking van de band met andere niet-randstad provincies voor de hand, bijvoorbeeld met de provincies die net zoals Zeeland een nog kwetsbare culturele infrastructuur bezitten. Verder weg liggen kansen door aansluiting te zoeken bij landelijke kunstvakopleidingen om zo de lacune van een eigen Zeeuwse kunstvakopleiding te dichten. Daarnaast zijn er kansen door het verder uitbouwen van de bijzondere band met de Verenigde Staten (Roosevelt legacy, tweejaarlijkse uitreiking van de Four Freedoms Awards: FFA) en met gebieden waar Zeeland historische connecties mee heeft. In deze laatste categorie vallen ook het koloniale en slavernijverleden.

#### **Rolverdeling:**

- De Zeeuwse steden (Goes, Middelburg, Terneuzen, Vlissingen) zijn samen met de provincie door het Rijk erkend als stedelijke cultuurregio en zorgen voor aansluiting op de landelijke basisinfrastructuur door uitvoering van het bidbook 'Samen in Zee'. Dit doen zij in nauwe samenwerking met de andere gemeenten.
- De provincie, gemeenten, Roosevelt Foundation, Zeeuws Archief en Koninklijk Zeeuwsch Genootschap der Wetenschappen (KZGW) bevorderen internationale samenwerking op basis van historische connecties.

#### **Actie 3.2 – het cultuurveld is vanuit de intrinsieke waarde verbonden met andere domeinen**

Naast een inzet op jonge makers willen wij het cultuurveld verbinden met andere domeinen, bijvoorbeeld:

- Cultuur en economie (bijdrage aan Zeeuwse economie en vestigingsklimaat en cultuur als creatieve, innovatie industrie en economische topsector);
- Cultuur en marketing (Zichtbaar Zeeland);
- Cultuur en natuur (cultuurlandschap, zie ook Bouwsteen 13. Landschap);
- Cultuur en leefbaarheid (participatie, inclusie, vrijwilligersbeleid)
- Cultuur en vorming (cultuureducatie en talentontwikkeling)
- Cultuur en maatschappelijke opgaven zoals energietransitie & klimaatverandering (bijv. via toegepaste kustontwerp, en via

Erfgoeddeals met het Rijk)

- Cultuur in verbinding met Nederland en de wereld (zoals het Rijk, Europa, Vlaanderen/Gent, VS)

De bovenstaande vernieuwing heeft de meeste kracht als deze uit het veld zelf voortkomt. In lijn met het pamflet 'Zicht over Zee' nodigen wij het veld dan ook nadrukkelijk uit om met goede ideeën en actieplannen te komen. Omdat de culturele en creatieve sector ook een economische (vestigings)factor vormen, is het logisch om het bedrijfsleven te vragen om zich hiermee te verbinden en mee te investeren.

#### **Rolverdeling:**

- Partijen uit culturele sector nemen het initiatief tot verbinding met andere domeinen.
- De provincie en gemeenten stimuleren dit initiatief door het faciliteren van gesprekken, het leggen van verbindingen en het onderzoeken van mogelijkheden voor financiële ondersteuning.

### **1.4 Afwegingsfactoren voor de uitvoering**

Om bij de uitvoering kansen en mogelijkheden te benutten en tegelijkertijd de Zeeuwse kernkwaliteiten te behouden, zijn in Deel A (paragraaf 1.4) vier afwegingsfactoren geformuleerd. Hieronder is voor deze bouwsteen een aanzet gegeven voor de invulling daarvan.

1. Doe meer met minder grond.  
(...)
2. Werk samen en deel kosten en baten.
  - Betere afstemming tussen culturele instellingen en vervoersbedrijven kan voordelen opleveren voor bereikbaarheid en kosten.
  - Samenwerking met instellingen buiten Zeeland geeft verrijking en vergroot het draagvlak.
3. Maak gebruik van de Zeeuwse kernkwaliteiten.
  - De Zeeuwse cultuur is verweven met de Zeeuwse kernkwaliteiten, daarom is versterking van het een ook versterking van het ander.
  - Het benutten van historische banden van Zeeland met het buitenland kan ook de Zeeuwse kernkwaliteiten die daarmee samenhangen versterken.
4. Denk aan de toekomst en aan de rest van de wereld.
  - De bereikbaarheid en toegankelijkheid van culturele voorzieningen moet ook rekening houden met de mogelijkheden van toekomstige inwoners en toeristen.
  - Betere digitale toegankelijkheid van cultuur maakt deze toekomstbestendig.

## 2. Gezondheid

### 2.1 Doelstelling 2030

*Onze leefomgeving is veilig, lokt gezond gedrag uit en heeft weinig gezondheidsrisico's. De gezonde keus is de gemakkelijkste keus en gezondheidsrisico's voor de mens zijn verlaagd.*



Het uitgangspunt voor gezondheid is het vermogen van mensen om met de fysieke, emotionele en sociale levensuitdagingen om te gaan en zoveel mogelijk eigen regie te voeren (welzijn). Gezondheid wordt door veel factoren beïnvloed, zowel in positieve als in negatieve zin: lichaamsfuncties, mentaal welbevinden, zingeving, kwaliteit van leven, sociaal/maatschappelijk participeren en dagelijks functioneren. De leefomgeving speelt bij veel van deze factoren een rol. Er is een sterke relatie tussen leefomgeving, leefstijl en gezondheid. Daarnaast heeft de financiële situatie ook invloed op deze factoren.

**Subdoel 1: Een omgeving die uitnodigt tot gezond eten en kennis bevordert over gezond eten**

**Subdoel 2: Een omgeving die uitnodigt tot bewegen**

**Subdoel 3: Een omgeving die uitnodigt tot ontmoeten**

**Subdoel 4: Een omgeving die uitnodigt tot ontspannen**

**Subdoel 5: Een omgeving die gezondheidsrisico's verlaagt**

*Met deze bouwsteen dragen we bij aan de volgende duurzame ontwikkelingsdoelen van de VN (brede welvaart).*



### 2.2 Huidige situatie

Het gezondheidsbeeld van Zeeland laat twee kanten zien. Inwoners van Zeeland leven langer en er is op dit moment in Zeeland minder sterfte aan kanker en dementie in vergelijking met de rest van Nederland. Ook bewegen onze ouderen meer. Mensen voelen zich veiliger in hun woonomgeving. Ze zijn over het algemeen tevreden over hun woonomgeving, alhoewel dit natuurlijk per kern/wijk erg kan verschillen. Het percentage rokers daalt net als de landelijke trend en de prognose is dat het percentage mensen dat overmatig alcohol drinkt ongeveer gelijk blijft.

Aan de andere kant zien we dat inwoners van Zeeland langer in ongezondheid leven en dat eenzaamheid onder ouderen het hoogst van Nederland is. Eenzaamheid en overgewicht nemen toe onder de hele bevolking. We zien een toename van risico op angst en depressie bij volwassenen. Jongeren geven aan steeds meer prestatiedruk te ervaren. De vergrijzing vergroot de druk op gezondheid. Klimaatverandering heeft effecten op gezondheid door hitte, droogte en overstromingen. Gemiddeld wordt de gezondheid naar verwachting beter, maar er is ook een toename van ouderdomsziekten.

De leefomgeving heeft invloed op gezond gedrag en ervaren gezondheid, zowel positief als negatief. Zeeland heeft van nature veel ingrediënten in huis voor een gezond en prettig leven. Rust, ruimte, natuur, water en vruchtbare aarde. Mooie dorpen en steden met voorzieningen; deze ingrediënten hebben een positieve invloed op gezondheid. Vanuit de leefomgeving zijn er ook bedreigingen voor de gezondheid. De milieugezondheidsrisico's (bron: [www.atlasleefomgeving.nl](http://www.atlasleefomgeving.nl)) zijn in Zeeland langs (snel)wegen en de industriegebieden hoger dan het Nederlandse gemiddelde. Dit is een spanningsveld van enerzijds industrie en economisch belang en anderzijds een gezonde leefomgeving.

Zeeland heeft het hoogste percentage mantelzorgers en steeds meer mensen verrichten vrijwilligerswerk. Er is een tekort aan personeel in veel sectoren waaronder de zorg. Dit zal de komende jaren waarschijnlijk alleen maar toenemen. Het mantelzorgpotentieel daalt en de mensen die mantelzorg verlenen zullen nog meer onder druk komen te staan. Ook de betaalbaarheid en toegankelijkheid van de zorg komt meer onder druk te staan.

Het thema zorgvoorzieningen wordt beschreven in bouwsteen 5. Voorzieningen en evenementen.

### 2.3 Acties om doelen te realiseren

**Subdoel 1: Een omgeving met een gezond voedingsaanbod en die kennis bevordert over gezond eten.**

**Actie 1.1 - Gezondheid centraal stellen in beleid voor voedselproductie**

Beslissingen en keuzes over voedselproductie in stedelijk en landelijk gebied kunnen een positieve invloed hebben op kennis over voeding en de gezondheid van de inwoners en gasten van Zeeland. Bijvoorbeeld beschikbaarheid van voedsel uit de directe omgeving, mogelijkheden om zelf voedsel te verbouwen,

gemeenschappelijke moestuinen, voedselbossen, etc. Gezondheid is één van de Europese transities die centraal staan in de Research and Innovation Smart Specialisation Strategy (RIS3) 2021-2027. Gezonde voeding en voedselproductie hebben aandacht in meerdere EU-programma's.

**Rolverdeling:**

- Rijk, provincie en gemeenten stimuleren gezonde voeding via het ruimtelijk en landbouwbeleid.
- GGD Zeeland adviseert over gezondheidsbeleid.

**Subdoel 2: Een omgeving die uitnodigt tot bewegen (veilig, toegankelijk en aantrekkelijk)**

**Actie 2.1 – Bieden van een veilige, toegankelijke en aantrekkelijke omgeving die uitnodigt tot bewegen**

Gericht aanvullend beleid, zoals het dementievriendelijk inrichten van de omgeving, verbeteren van het gevoel van veiligheid en het bieden van wandel-, sport- en spelvoorzieningen. In bouwsteen 7. Woonomgeving wordt hier ook aandacht aan besteed. Bijna driekwart van de Zeeuwse bevolking wil dat het leuker en gemakkelijker wordt gemaakt om te bewegen in de openbare ruimte (bron: Zeeland nu en in de toekomst, ZB|Planbureau, 2020).

**Rolverdeling:**

- Gemeenten, Sport Zeeland, de GGD en vrijwilligers voeren projecten uit voor verbetering van de leefomgeving.
- Het Rijk en de provincie ondersteunen de uitvoering.
- Bouwend Zeeland deelt kennis.

**Subdoel 3: Een omgeving die uitnodigt tot ontmoeten**

**Actie 3.1 – Vergroten van faciliteiten voor ontmoeting in de buitenruimte**

Gericht aanvullend beleid voor faciliteiten in de buitenruimte die stimuleren tot ontmoeten, zoals vergroten van toegankelijkheid en voorzieningen. Denk aan paden, bankjes, toiletten, koffiegelegenheden, etc. In bouwsteen 7. Woonomgeving wordt hier aandacht aan besteed.

**Rolverdeling:**

- Gemeenten, de GGD en vrijwilligers voeren projecten uit voor verbetering van de buitenruimte.
- Het Rijk en de provincie ondersteunen de uitvoering.
- Bouwend Zeeland deelt kennis.

**Subdoel 4: Een omgeving die uitnodigt tot ontspannen**

**Actie 4.1 – Realiseren mogelijkheden voor rust en ontspanning**

Gericht aanvullend beleid voor mogelijkheden voor rust en ontspanning, zoals stilteplekken, groen, locaties aan zee.

**Rolverdeling:**

- Gemeenten, de GGD en vrijwilligers voeren projecten uit voor verbetering van de buitenruimte.
- Het Rijk en de provincie ondersteunen de uitvoering.
- Bouwend Zeeland deelt kennis.

**Subdoel 5: Een omgeving die gezondheidsrisico's verlaagt**

**Actie 5.1 – Beschermen en versterken van de milieukwaliteit van de fysieke leefomgeving**

Zie hiervoor de acties bij bouwstenen 14. Milieu en 7. Woonomgeving

**2.4 Afwegingsfactoren voor de uitvoering**

Om bij de uitvoering kansen en mogelijkheden te benutten en tegelijkertijd de Zeeuwse kernkwaliteiten te behouden, zijn in Deel A (paragraaf 1.4) vier afwegingsfactoren geformuleerd. Hieronder is voor deze bouwsteen een aanzet gegeven voor de invulling daarvan.

1. Doe meer met minder grond.

[...]

2. Werk samen en deel kosten en baten.

- Bij vrijwel alle (uitvoerings)acties is er een effect op de gezondheid van inwoners en/of toeristen, daarom zijn er veel kansen om positieve effecten te vergroten en negatieve effecten te verminderen.
- Gezondheid is niet alleen een doel, maar ook een voorwaarde voor economische ontwikkeling.

3. Maak gebruik van de Zeeuwse kernkwaliteiten.

- Een groene, inspirerende en vertrouwde omgeving is een belangrijke voorwaarde voor gezondheid. Versterking van de Zeeuwse kernkwaliteiten draagt rechtstreeks bij aan de gezondheid en biedt mogelijkheden voor een gezonde levensstijl.

4. Denk aan de toekomst en aan de rest van de wereld.

- Veranderingen in klimaat en bevolkingsamenstelling hebben direct gevolgen voor de gezondheid.
- Internationaal verkeer zorgt voor snelle verspreiding van ziekten en plagen en vraagt om een mondiale aanpak.

## 3. Mobiliteit

### 3.1 Doelstelling 2030

*Mobiliteit is snel, slim, veilig, schoon en betaalbaar.  
Digitale bereikbaarheid is snel en voldoende dekkend.*



**Subdoel 1: Snelle verbindingen over de weg en in het openbaar vervoer**

**Subdoel 2: Zeeland heeft een flexibel vraagafhankelijk mobiliteitssysteem, dat is ingericht vanuit de behoeften van de reiziger**

**Subdoel 3: De verkeersveiligheid is verbeterd**

**Subdoel 4: Schone mobiliteit is een gemakkelijke keus**

**Subdoel 5: De digitale bereikbaarheid is in de hele provincie optimaal**

*Met deze bouwsteen dragen we bij aan de volgende duurzame ontwikkelingsdoelen van de VN (brede welvaart).*



### 3.2 Huidige situatie

#### Corona

Door de coronapandemie wordt meer thuisgewerkt en thuis onderwijs gevolgd. Dit heeft gevolgen voor mobiliteit. Het autoverkeer was in 2020 8% lager dan 2019 en het gebruik van openbaar vervoer was 47% lager dan in 2019 (bron: monitorrapport min. I&W 30-9-2020). Een deel van de mensen die normaal met openbaar vervoer reizen, kiest nu voor eigen vervoer. Wat dit op

langere termijn betekent, is niet met zekerheid te zeggen. Uit enquêtes blijkt dat naar verwachting ook na corona structureel meer thuisgewerkt zal worden. Ook is de verwachting dat reizigers na corona andere vervoermiddelen zullen blijven kiezen, bijvoorbeeld de fiets of (deel)auto in plaats van openbaar vervoer. Scholen hebben in coronatijd hun tijden aangepast, waardoor groepen scholieren gespreid reizen. Dit betekent minder piekbelasting. Deze ontwikkeling kan wel een versnelling geven voor invoering van flexibel vraagafhankelijk vervoer en gebruik van fiets en e-bike.

#### Auto

Over het algemeen zijn door de eilandenstructuur de reisafstanden in Zeeland vrij groot. Het hoge autobezit geeft mogelijkheden tot zelfstandige mobiliteit. Alleen bij incidenten of zomerdrukke ontstaat reistijdverlies. Het wordt drukker op de weg. Met name in de zomerperiode nemen de verkeersintensiteiten, het aantal voertuigen op een bepaalde plek en moment, toe. Naar verwachting zit de (hoofd)infrastructuur rond 2030 op een aantal plaatsen tegen haar capaciteitsgrenzen aan. De Westerscheldetunnel wordt uiterlijk in 2033 tolvrij; dat zal verkeer aantrekken. In de Tweede kamer zijn moties aangenomen over het eerder tolvrij maken van de Westerscheldetunnel. In samenwerking met het ministerie van IenW wordt in 2021 in kaart gebracht welke stappen gezet moeten worden, indien in de formatie van het nieuwe kabinet wordt besloten tot het eerder tolvrij maken van de tunnel. Dit zal resulteren in een draaiboek voor de noodzakelijke activiteiten.

#### Openbaar en doelgroepenvervoer

De groepen die belemmeringen in hun mobiliteit ervaren zijn scholieren/studenten, mensen met een beperking en ouderen. Zij zijn minder zelfstandig mobiel en daarom meer afhankelijk van fiets, bekenden en openbaar- en doelgroepenvervoer. In Zeeland is de afgelopen periode een afname van het gebruik van het openbaar vervoer geweest. Er zijn minder jongeren, ouderen blijven langer autorijden en de elektrische fiets zorgt voor een verschuiving van openbaar vervoer naar fietsgebruik. Het openbaar vervoer in Zeeland staat daardoor onder druk. De gevolgen van de coronapandemie hebben dit nog versterkt.

Er zijn grote regionale verschillen in aanbod van openbaar vervoer. De gebieden nabij de Zeeuwse spoorlijn en A58 hebben betere verbindingen en meerdere reisopties, waar dat in andere gebieden beperkt is. De treinverbinding biedt een goede bereikbaarheid voor de Bevelanden en Walcheren, maar de reistijd naar de Randstad en Noord-Brabant is toegenomen. Vanaf eind 2021 wordt met het toevoegen van één intercity per uur de reistijd met de Randstad en Noord-Brabant met 20 minuten verkort (bron: rapport Wind in de zeilen). De grensoverschrijdende verbindingen zijn beperkt. Onderdeel van het compensatiepakket in het rapport Wind in de zeilen is het wegnemen van knelpunten in het spoornetwerk tussen Gent en Terneuzen. In eerste instantie gaat het om goederenvervoer, later mogelijk ook om personenvervoer.

De noord-zuid verbindingen worden bediend door de bus. Het busvervoer in Zeeland kent echter een teruglopend aantal gebruikers en de kosten voor het systeem nemen toe. Door corona is gebruik van de bus (tijdelijk) nog verder afgenomen en de vervoerder zoekt samen met het onderwijs en de overheid naar kansen om de dienstregeling bij te stellen, passend binnen

het beoogde toekomstplaatje. De klassieke vorm van openbaar vervoer schiet te kort, er is vraag naar flexibele en vraaggerichte vormen van mobiliteit en onderzocht wordt op welke manier dat vorm kan krijgen. Voor doelgroepenvervoer geldt dat het gebruik toe neemt, wat voor gemeenten een kostbare onderneming is. Lokale mobiliteitsinitiatieven ontstaan uit initiatief van bewoners als aanvulling op het bestaande aanbod van collectief vervoer.

Zeeland kent één publiek georganiseerde verbinding over water; het fietsvoetveer tussen Breskens en Vlissingen. Deze dienst kent met name toeristische reizigers, maar biedt ook voor studenten en forenzen een betrouwbare aansluiting over het water.

Op de knooppunten, ook wel hubs genoemd, zijn overstapmogelijkheden tussen fiets, auto, bus en/of trein. Deze knooppunten zijn niet altijd gelegen op locaties met horeca, detailhandel of andersoortige voorzieningen, waardoor deze voor de reiziger niet altijd een prettige verblijfsplek zijn. Vanuit de Regionale Mobiliteitsstrategie werken Zeeuwse overheden samen aan hubontwikkeling om de overstap beter te faciliteren en de verblijfskwaliteit te verbeteren.

#### **Schone mobiliteit**

De (snelle) elektrische fiets biedt voor steeds meer scholieren, forenzen en ouderen uitkomst voor dagelijkse verplaatsingen. Een acceptabele fietsafstand kan daarmee vergroot worden van 7 naar 15 km (ca. half uur fietsen).

Een steeds groter deel van de auto's in Nederland is elektrisch (6% eind 2019 (bron RVO.nl)).

Per juli 2020 zijn er in Zeeland 1220 (semi-)publieke laadpunten en 27 snellaadpunten voor elektrische auto's (bron: RVO.nl)

Volgens het bestuursakkoord Zero Emissie moeten alle nieuwe bussen in 2025 zero emission zijn. Ook voor het doelgroepenvervoer is er een bestuursakkoord voor zero emission vervoer vanaf 2025.

#### **Verkeersveiligheid**

Verkeersveiligheid is een belangrijk thema, zowel in weginrichting als in verkeersgedrag. Jaarlijks zijn er in Zeeland gemiddeld ongeveer 16 verkeersdoden en 500 ziekenhuisgewonden te betreuren. Daarnaast zijn er ook veel ongelukken waarbij mensen lichtgewond raken en/of waarbij sprake is van schade. De verkeersveiligheid wordt in Zeeland vergroot door scheiding van specifieke verkeerstypen. Er zijn specifieke kwaliteitsnetwerken voor goederenvervoer, landbouwvervoer, OV/bus en fietsverkeer. Onderdeel van de scheiding van de specifieke kwaliteitsnetwerken is om landbouwverkeer zo veel mogelijk te weren uit (kleine) kernen en niet te mengen met recreatieve en woon-werk/school fietsroutes. Tegelijkertijd krijgen landbouwvoertuigen steeds meer functionaliteiten die veiligheid vergroten.

#### **Digitale Bereikbaarheid**

Door corona is het gebruik van digitale toepassingen voor (samen) werken op afstand sterk toegenomen. Deze toepassingen maken het mogelijk om thuis werken, thuis onderwijs te volgen en gebruik te maken van velerlei diensten, waardoor reizen niet meer gemaakt hoeven te worden. Digitale bereikbaarheid wordt door deze ontwikkeling belangrijker.

### **3.3 Acties om doelen te realiseren**

#### **Subdoel 1: Snelle verbindingen over de weg en in het openbaar vervoer**

##### **Actie 1.1 Inzetten op snelle en frequente verbindingen voor het openbaar vervoer met de Randstad en Noord-Brabant, en tussen Zeeuwse steden**

Een randvoorwaarde voor een beter vestigingsklimaat is dat verbindingen voor het openbaar snel en frequent zijn. In het compensatiepakket Marinierskazerne (bron: Eindrapport Wind in de zeilen) wordt aangegeven dat vanaf december 2021 elk uur een intercity zal rijden. Tussen 2023 en 2025 wordt een versnelling gerealiseerd door aansluiting op de hogesnelheidslijn. En uiterlijk 2030 moet onderzoek uitwijzen of er twee keer per uur een intercity naar Amsterdam kan rijden. Bijna 75% van de Zeeuwen is voorstander van het investeren in goede bereikbaarheid van de vier Zeeuwse steden (bron: Zeeland nu en in de toekomst, ZB|Planbureau, 2020).

##### **Rolverdeling:**

- De provincie en gemeenten stellen gezamenlijk kaders voor het busvervoer.
- De provincie financiert het busvervoer.
- Overheden lobbyen via het Overleg Zeeuwse Overheden (OZO) richting het Rijk.
- De NS financiert het treinvervoer.
- Het Rijk en de NS voeren in het kader van het compensatiepakket Marinierskazerne de afspraken rond treinverbindingen uit.

##### **Actie 1.2 Verbeteren grensoverschrijdende verbindingen Niet alleen de verbinding met de rest van Nederland moet verbeterd worden, ook die met België. Hier gaat het om zowel openbaar vervoer als wegen.**

##### **Rolverdeling:**

- De provincie, het Rijk, Vlaamse overheden en Euregio Scheldemond financieren.
- Gemeenten, de provincie, de Sociaal Economische Raad Zeeland (SER) en de ANWB lobbyen richting het Rijk en de Vlaamse overheden.
- De Veiligheidsregio Zeeland adviseert.

##### **Subdoel 2: Zeeland heeft een flexibel vraagafhankelijk mobiliteitssysteem, dat is ingericht vanuit de behoeften van de reiziger.**

In het perspectief van de reiziger begint de reis niet bij een vervoermiddel, maar bij de gedachtevorming van wat die persoon wil gaan doen. Om de reiziger meer dan nu centraal te stellen moeten we minder in losse systemen denken en sterker het perspectief van de reiziger als uitgangspunt nemen.

In het nieuwe systeem gaan we uit van meer flexibele fijnmazige mobiliteit en een beperkter maar hoogwaardiger vast openbaar vervoer netwerk. Hiermee nemen we de overlast van de lege bus in kleine kernen weg en bieden we de reiziger een beter alternatief, zonder afhankelijkheid van dienstregeling en lijnvoering, waardoor de leefbaarheid (in kleine kernen) verbetert.

### **Actie 2.1 Verbeteren/vervangen van aanbodgericht busvervoer door versnellen van buslijnen en organiseren en faciliteren van mobiliteitsvormen voor flexibele fijnmazige mobiliteit.**

Reizigers die vanuit woonwijken en kleine kernen reizen, zullen met fijnmazige mobiliteit naar een knooppunt moeten reizen, vanwaar zij hun reis vervolgen met een hoogwaardige openbaar vervoerverbinding, ofwel met een fijnmazig vervoer direct naar een opstappunt nabij de eindbestemming te reizen. Van belang hierbij is dat het netwerk van snelle verbindingen alle gemeenten in Zeeland bedient. Binnen het Zeeuws brede aanbod van flexibele fijnmazige mobiliteit is ruimte voor aanvullend maatwerk in de regio's en worden bestaande lokale initiatieven gestimuleerd en gefaciliteerd. Pilots moeten uitwijzen of nieuwe fijnmazige mobiliteitsconcepten kansrijk zijn. Hier is 46% van de Zeeuwen het mee eens (bron: Zeeland nu en in de toekomst, ZBIPlanbureau, 2020).

#### **Rolverdeling:**

- De provincie brengt de ontwikkelingsfunctie van busvervoer onder bij de in te richten mobiliteitscentrale.
- Gemeenten stellen kaders voor en financieren doelgroepenvervoer. Binnen de contracten van het doelgroepenvervoer worden voertuigen en chauffeurs beschikbaar gemaakt voor een deeltaxi concept, gefinancierd vanuit provinciale budgetten.
- Provincie en gemeenten stellen samen kaders voor invulling van flexibele fijnmazige mobiliteit en organiseren besluitvorming gezamenlijk.
- De provincie financiert flexibele fijnmazige mobiliteit (m.u.v. doelgroepenvervoer).
- Gemeenten en de provincie verbinden partijen.
- Gemeenten faciliteren pilots.
- De provincie, gemeenten en commerciële mobiliteitsaanbieders financieren.
- Adviesorganisaties en stads- en dorpsraden adviseren.

### **Actie 2.2 Ontwikkelen van een robuust, flexibel en betaalbaar mobiliteitssysteem, waarbij de reiziger (meer) centraal komt te staan**

Slimme Mobiliteit biedt mogelijkheden om mobiliteit beter te organiseren door het aanbod beter te laten aansluiten op de mobiliteitsvraag van bewoners en bezoekers. Dit kunnen aanpassingen van bestaande mobiliteitssystemen zijn, maar ook de toevoeging van nieuwe (flexibele vraagafhankelijke) mobiliteitsconcepten. Hiervoor is het nodig om de ontwikkelrol voor het publiek georganiseerd vervoer centraal te organiseren. Hierdoor wordt het mogelijk om diverse vormen van mobiliteit met elkaar te laten ademen. Dit kan alleen als budgetten en bevoegdheden met elkaar worden gedeeld. Dit kan gerealiseerd worden door middel van een in te richten Mobiliteitscentrale Zeeland. Deze moet de spil worden als opdrachtgever voor vervoerscontracten, waarbij de Mobiliteitscentrale bijdraagt aan de ontwikkeling van vervoersinitiatieven, aansluiting van vraag en aanbod coördineert en zorg draagt voor zichtbaarheid van Zeeuwse mobiliteit in MaaS (Mobility as a Service) apps.

Betaalgemak gaat verbeteren. Waar nu nog verschillende passen nodig zijn voor haltetaxi, wmo, trein en fast ferry ligt het in de lijn der verwachting dat een oplossing met één pas of app alle betalingen kan gaan verzorgen. Mobility as a Service (MaaS) biedt de reiziger de mogelijkheid om met een app de reis te plannen, boeken en betalen, waarbij de reiziger eigen voorkeuren (snelheid, delen,

prijs) kan bepalen. In 2021 wordt het onderwerp Slimme Mobiliteit verder uitgewerkt. Een onderdeel van deze actie is het Living Lab Slimme Mobiliteit: hiermee wordt Zeeland, met Vlissingen als focuspunt, een experimenteerzone, waar gemeenten, provincie, Rijk, mobiliteitsbedrijven en mobiliteitswetenschappers nieuwe kennis opdoen voor een nieuwe generatie mobiliteitsoplossingen (Rapport Wind in de zeilen). Zeeland is daarmee de aangewezen plek om in een meer dunbevolkt gebied innovaties die door kennisinstellingen zijn ontwikkeld en uitgewerkt, in de praktijk uit te gaan testen. Bij in de praktijk bewezen succesvolle toepassingen rollen we initiatieven uit over Zeeland.

#### **Rolverdeling:**

- Gemeenten, de provincie, mobiliteitsaanbieders, Toeristisch Ondernemend Zeeland (TOZ), recreatiebedrijven, adviesorganisaties, stads- en dorpsraden, het Kenniscentrum Zeeuwse Samenleving, de Veiligheidsregio Zeeland, zorginstellingen (experiment mobiliteit gekoppeld aan ontmoeting/activiteit) en Bouwend Nederland delen kennis.
- Gemeenten en de provincie
  - verbinden partijen;
  - vormen een spil in de ontwikkeling van mobiliteit in Zeeland via de in te richten Mobiliteitscentrale Zeeland;
- Het Rijk, gemeenten, de provincie, TOZ en recreatiebedrijven (projecten i.r.t. toerisme) financieren.
- De provincie coördineert de aansluiting van mobiliteitsvormen op MaaS-apps die nationaal worden uitgerold. Het gaat in elk geval om de concessiehouder busvervoer en de Westerschelde Ferry.
- Het ministerie van I&W ondersteunt bij het aansluiten van mobiliteitsvormen op de MaaS-apps.
- Onderwijsinstellingen passen opleidingen aan.

### **Actie 2.3 Delen van mobiliteitsdata (vraag en aanbod)**

Om vraagafhankelijk vervoer aan te kunnen bieden is het nodig om de vraag te kennen. Hiervoor is onderzoek en uitwisseling van data nodig. Daarvoor wordt op korte termijn een Zeeuws Regionaal Data Team (RDT) ingericht. Het RDT zal een coördinerende rol gaan vervullen om de data met betrekking tot mobiliteitsvraag, mobiliteitsaanbod en infrastructuur voor de regio Zeeland te verzamelen en ontsluiten, om zo zowel de reiziger als de wegbeheerders zo goed mogelijk te kunnen bedienen.

#### **Rolverdeling:**

- Zeeuwse overheden werken samen in een Zeeuws Regionaal Data Team.
- Mobiliteitsaanbieders delen data over mobiliteitsvraag, mobiliteitsaanbod en infrastructuur.
- Het RDT faciliteert data aan de Mobiliteitscentrale Zeeland en faciliteert partijen bij het leveren van die data.
- Gemeenten, de provincie, TOZ, het Kenniscentrum Zeeuwse Samenleving, de ANWB en North Sea Port delen kennis.
- De provincie en gemeenten laten onderzoek doen.
- Gemeenten en de provincie brengen partijen bij elkaar.
- De provincie en gemeenten financieren.

### **Actie 2.4 Ontwikkelen van verschillende typen knooppunten/hubs met divers aanbod van mobiliteit en (laad)voorzieningen**

Bij een prettige reis horen ook prettige en soepele overstapmogelijkheden. Dit kan door knooppunten in te richten

waar verschillende vormen van vervoer op aansluiten en waar ook voorzieningen zijn, zoals horeca of een ophaalpunt voor pakjes of boodschappen. We organiseren een Zeeuwse aanpak van hubontwikkeling, bestaande uit OV-knooppunten en mobiliteitshubs rond laadvoorzieningen.

#### **Rolverdeling:**

- Gemeenten, de provincie, het Rijk, ProRail, de NS, de ANWB en andere betrokken partijen voeren gezamenlijk de in de regionale mobiliteitsstrategie ontwikkelde hubaanpak uit en financieren hubontwikkeling.
- Gemeenten en de provincie geven opdracht voor het aanleggen en inrichten van hubs.
- De concessiehouder busvervoer, de NS, aanbieders van gedeelde mobiliteit, de gemeentelijke vervoerscentrale Zeeland, stads- en dorpsraden en adviesorganisaties delen kennis.

#### **Subdoel 3: De verkeersveiligheid is verbeterd**

##### **Actie 3.1 Verbeteren verkeersgedrag**

Verkeersveiligheid wordt in Zeeland integraal opgepakt door alle partners en gecoördineerd door het Regionaal Orgaan Verkeersveiligheid Zeeland (ROVZ). In het Strategisch Plan Verkeersveiligheid 2030 (SPV) is in samenspraak met de verkeersveiligheidspartners een integrale risicogestuurde aanpak op negen thema's opgesteld. Dit is voor Zeeland uitgewerkt in een Zeeuwse Uitvoeringsagenda SPV. Binnen de geprioriteerde thema's moet integraal worden samengewerkt om de risico's voor verkeersveiligheid zoveel mogelijk in te perken. De aanpak richt zich op verbetering van infrastructuur, educatie & communicatie en handhaving.

#### **Rolverdeling:**

- Het Rijk
  - stelt landelijke juridische en financiële kaders vast;
  - past eventueel wetgeving aan, naar gelang maatschappelijke behoefte en/of noodzaak (bijvoorbeeld verbod smartphonegebruik op de fiets);
  - verzorgt landelijke campagnes voor educatie en communicatie;
  - ondersteunt de regio's met hun campagnes voor educatie en communicatie;
  - verstrekt subsidies ten behoeve van verkeersveilige infrastructuur (Strategisch Plan Verkeersveiligheid) en innovatieve slimme maatregelen.
- De wegbeheerders (Rijkswaterstaat, de provincie, gemeenten, Waterschap Scheldestromen en North Sea Port)
  - onderhouden de wegen;
  - zorgen voor een goede bereikbaarheid;
  - passen daar waar nodig infrastructuur aan;
  - maken infrastructuur veiliger;
  - houden rekening met duurzaam veilige inrichtingseisen bij het aanleggen van nieuwe infrastructuur.
- Politie en Justitie zijn verantwoordelijk voor handhaving.
- Maatschappelijke partners komen op voor de belangen van hun achterban en organiseren met elkaar en met de wegbeheerders activiteiten om het verkeer voor hun achterban veiliger te maken.
- Bedrijven worden betrokken bij het verkeersveiligheidsbeleid en nemen hun verantwoordelijkheid als werkgevers zowel

als het gaat om woon- werkverkeer als ten aanzien van dienstreizen.

- Het team ROVZ
  - coördineert het verkeersveiligheidsbeleid;
  - spant zich namens alle partners in zoveel mogelijk over verkeersveiligheid te communiceren om zo bewustwording te vergroten;
  - organiseert voor alle partners en stimuleert verkeerseducatie.

#### **Subdoel 4: Schone mobiliteit is een gemakkelijke keus**

##### **Actie 4.1 Inzetten op gebruik van fiets en e-bike voor kortere afstanden**

Meer gebruik van fiets en e-bike heeft een positief effect op de zelfstandige mobiliteit van groepen die geen auto hebben. Door gebruik van de auto te vervangen door de fiets of e-bike levert dit een bijdrage aan CO2-doelstellingen. Het Nationaal Toekomstbeeld Fiets wordt de ambitie en het uitvoeringsprogramma voor versterking van het hoofdfietsnetwerk in Nederland, vanuit het samenwerkingsverband Tour de Force. Het doel is om zowel voor dagelijks als voor recreatief fietsverkeer een kwalitatief hoogwaardig fietsnet te realiseren in 2040. In Zeeland zetten we in op de realisatie van doorfietsroutes. Dit zijn de drukke routes die kernen verbinden en voldoen aan een aantal kenmerken van een snelfietsroute (o.a. breedte fietspaden, verharding, breedte (tussen)bermen, ontbreken van paaltjes en/of andere obstakels). Veilig, comfortabel en vlot is het motto.

#### **Rolverdeling:**

- De provincie voert de regie op de strategie voor duurzame mobiliteit en samenwerking.
- De provincie geeft een impuls aan de ontwikkeling van mobiliteitshubs door cofinanciering.
- De provincie ondersteunt initiatieven tot deelgebruik financieel.
- Gemeenten, Waterschap Scheldestromen en de provincie stellen samen de Zeeuwse fietsvisie op.
- Wegbeheerders (gemeenten, de provincie, Waterschap Scheldestromen en North Sea Port) leggen fietsinfrastructuur aan en verbeteren die en zorgen voor voldoende ruimte voor het stallen van fietsen bij bushaltes.
- Toeristisch Ondernemend Zeeland (TOZ) en recreatiebedrijven realiseren laadpunten.
- Enduris deelt kennis over elektriciteitsnet en kansen voor laadpaalinfrastructuur.
- Het Regionaal Orgaan Verkeersveiligheid Zeeland verzorgt voorlichting over veilig fietsen.
- Toeristisch Ondernemend Zeeland stimuleert het fietsgebruik.
- Stads- en dorpsraden denken mee.

##### **Actie 4.2 Reductie uitstoot CO2 en andere broeikasgassen door mobiliteit**

Voor mobiliteit wordt gestreefd naar een reductie van de CO2-uitstoot met 49%. Zie actie 1.3 onder Energietransitie.

#### **Subdoel 5: De digitale bereikbaarheid is in de hele provincie optimaal**

##### **Actie 5.1 Verbeteren digitale infrastructuur**

Digitale toepassingen maken het mogelijk om thuis te werken,



onderwijs te volgen en gebruik te maken van diensten. Daardoor hoeft een deel van de reizen niet meer gemaakt te worden. Hiervoor is het nodig om het digitale netwerk verder te verbeteren. Vanuit EU-programma's wordt innovatie en digitale bereikbaarheid ondersteund. Het grootste deel van de Zeeuwen, 86%, vindt dat snelle digitale bereikbaarheid in Zeeland gewenst is (bron: Zeeland nu en in de toekomst, ZB|Planbureau, 2020).

**Rolverdeling:**

- Gemeenten en de provincie
  - stellen beleid op;
  - financieren;
  - brengen partijen bij elkaar;
  - stimuleren de uitrol van het digitale netwerk in het buitengebied;
  - verlenen vergunningen voor de aanleg van digitale infrastructuur.
- SER Zeeland en Toeristisch Ondernemend Zeeland zorgen voor afstemming en overleg.

**3.4 Afwegingsfactoren voor de uitvoering**

Om bij de uitvoering kansen en mogelijkheden te benutten en tegelijkertijd de Zeeuwse kernkwaliteiten te behouden, zijn in Deel A (paragraaf 1.4) vier afwegingsfactoren geformuleerd. Hieronder is voor deze bouwsteen een aanzet gegeven voor de invulling daarvan.


1. Doe meer met minder grond.
  - Bekijk of hubs met voorzieningen te combineren zijn met voorzieningen voor kleine kernen.
  - Minder auto's in de kernen geeft ruimte voor onder andere vergroening, wat bijdraagt aan klimaatadaptatie en biodiversiteit.
2. Werk samen en deel kosten en baten.
  - Door budgetten en bevoegdheden voor doelgroepen- en openbaar vervoer te delen, organiseren overheden meer in gezamenlijkheid, en daarmee efficiënter, het publieke bus- en taxivervoer.
  - Combineer aanpassingen in infrastructuur voor verbeterde verbindingen met verkeersveiligheid.
3. Maak gebruik van de Zeeuwse kernkwaliteiten.
 

[...]
4. Denk aan de toekomst en aan de rest van de wereld.
  - Richt infrastructuur inclusief knooppunten en mobiliteitssysteem in met het oog op zero-emission.
  - Werk circulair.
  - Stimuleer zero-emission mobiliteit.

**4. Onderwijs**

**4.1 Doelstelling 2030**

*Zeeland heeft een duurzame onderwijs- en onderzoekinfrastructuur, waarbij wordt samengewerkt tussen overheid, bedrijfsleven en onderwijs- en onderzoeksinstituten binnen en buiten Zeeland. De opleidingen sluiten aan op de Zeeuwse economie, het Zeeuwse DNA en de Zeeuwse opgaven.*



De economische potentie van Zeeland is groot, mits de belangrijkste randvoorwaarden voor het vestigingsklimaat goed zijn. Een van die randvoorwaarden is een goed aanbod van opleidingen op alle niveaus. Het gaat dan zowel om een hoogstaand aanbod aan nicheopleidingen (aansluitend bij het Zeeuws DNA) als om een aantrekkelijk onderwijsaanbod van reguliere opleidingen over de volle breedte en in iedere regio.

Een goed voorbeeld passend binnen een Zeeuws nicheaanbod is de realisatie van een Delta Kenniscentrum voor voedsel, water en energie. Dit is een hoogwaardig centrum van onderwijs, onderzoek en kennisontwikkeling in de hele keten van mbo-hbo-wo. Zo'n kenniscentrum zal ook onderzoeksinstituten aantrekken en kansrijke spin-offs genereren. Een aantrekkelijk onderzoeks- en onderwijsaanbod draagt bij aan een aantrekkelijk vestigingsklimaat voor jongeren uit Zeeland en van elders. Belangrijke pijlers daarbij zijn een goed onderwijsaanbod (hoogstaande en betaalbare opleidingen), een goed kennisklimaat, voldoende goede studentenhuisvesting, een aantrekkelijke leefomgeving en een goede bereikbaarheid, waaronder innovatieve, duurzame vervoersmogelijkheden en passend werk.

Middels Campus Zeeland wordt hierop in gezet. Ruim 70% van de Zeeuwen is het eens met deze aanpak (bron: Zeeland nu en in de toekomst, ZB|Planbureau, 2020).

**Subdoel 1: Er is een hoogstaand onderwijs- en onderzoeks aanbod in de hele onderwijs- en onderzoekskolom voor zowel reguliere opleidingen als nicheopleidingen die passen bij het Zeeuws DNA.**

**Subdoel 2: Er is een structurele intensieve samenwerking tussen onderwijs, bedrijfsleven en overheid (triple helix)**

*Beide subdoelen dragen bij aan een belangrijk nevendoeel: het stimuleren en versterken van de Zeeuwse economie, de leefbaarheid, de arbeidsmarkt en het vestigingsklimaat.*



Met deze bouwsteen dragen we bij aan de volgende duurzame ontwikkelingsdoelen van de VN (brede welvaart).

## 4.2 Huidige situatie

Demografische ontwikkelingen, zoals ontgroening, vergrijzing en krimp hebben invloed op het aanbod en de invulling van het onderwijs in Zeeland. Vanuit het onderwijs moet voldoende aanwas komen voor de arbeidsmarkt, maar onderwijsinstellingen hebben al enige tijd te maken met de gevolgen van afname van het aantal geboorten. Het basisonderwijs is de grootste krimp voorbij, maar bij het voortgezet onderwijs zet de leerlingendaling de komende jaren nog door. In de afgelopen 10 jaar is het aantal leerlingen in het voortgezet onderwijs met 10% gedaald. Het aantal mbo studenten is gedaald met 17,2%. Het aantal hbo- en universitaire studenten is daarentegen toegenomen met respectievelijk 19,2% en 28%. Slechts een kwart van de jongeren die naar elders vertrekken om te studeren, komt na afronding van die studie terug naar Zeeland om er te werken.

Vooraf in het MBO is de bereikbaarheid van schoollocaties van invloed op de keuze van toekomstige scholieren. De ontwikkeling naar meer digitaal onderwijs en meer onderwijs bij (stage) bedrijven kan hierin verandering brengen.

Het aanbod aan hoger onderwijs is essentieel voor het behoud van jongeren. Het adviesrapport Wind in de Zeilen stelt dat het onderwijs in de regio goed past bij Zeeuwse sectoren en thema's, maar dat zeker het gemis van masteropleidingen voelbaar is. Hierdoor trekken teveel jongeren voor of na hun bachelor studie weg uit de regio, zonder dat ze terugkomen. Ze kunnen niet de gewenste vervolgopleiding doen of ze vinden in de regio niet de baan die past bij hun opleiding.

Om kwalitatief goed onderwijs voor de hele onderwijskolom (mbo-hbo-wo) te kunnen bieden is samenwerking met instellingen

binnen en buiten de provincie (inclusief België) noodzakelijk, net zoals de specialisatie op een aantal thema's. Deze samenwerking is in gang gezet met Campus Zeeland. Hierin werken Zeeuwse bedrijven, kennis- en onderzoeksinstituten en overheden samen. Zij bundelen de krachten om te zorgen voor een sterke koppeling tussen onderwijs, onderzoek en bedrijfsleven. Dat moet de innovatiekracht van Zeeland vergroten en zorgen voor een toekomstbestendige economie waarin jonge, goed opgeleide mensen het bedrijfsleven versterken.

Concreet werkt Campus Zeeland aan drie pijlers: Bèta Campus, Kennis & Innovatienetwerken en Onderwijs & Onderzoek. Binnen Bèta Campus wordt gewerkt aan de realisatie van het Joint Research Center Zeeland, de UCR Engineering Department en samenwerking rond Deltavraagstukken. Binnen Campus Zeeland is, naast de Zeeuwse samenwerking, ook sprake van een nauwe verbintenis met of betrokkenheid van o.a. Universiteit Wageningen, Universiteit Utrecht, Universiteit van Gent en de Technische Universiteit Eindhoven.

Er is een stuurgroep ingesteld om de strategie van Campus Zeeland en de samenhang tussen de drie pijlers te bewaken. De stuurgroep is geen eigenaar van die vraagstukken en instituten, maar probeert de eerstverantwoordelijken te stimuleren (regie, afstemming, verbinden, lobby, faciliteren) om de doelstellingen en ambities van Campus Zeeland te realiseren. Het Rijk ondersteunt deze aanpak via rapport Wind in de zeilen.

## 4.3 Acties om doelen te realiseren

De geformuleerde acties dragen uiteindelijk bij aan alle subdoelen en aan het nevendoeel: het stimuleren en versterken van de Zeeuwse economie, de leefbaarheid, de arbeidsmarkt en het vestigingsklimaat.

**Subdoel 1: Er is een hoogstaand onderwijs- en onderzoeks aanbod in de hele onderwijs- en onderzoekskolom voor zowel reguliere opleidingen als nicheopleidingen die passen bij het Zeeuws DNA.**

**Actie 1.1. Ondersteunen kennisinstellingen in het ontwikkelen van onderwijs- en onderzoek, op Zeeuwse maat, passend bij het Zeeuwse DNA en zo mogelijk met nationale en/of internationale uitstraling.**

**Actie 1.2: Realisatie van een Delta Kenniscentrum voor voedsel, water en energie**

Op de unieke combinatie van voedsel, water en energie liggen er grote kansen om in Zeeland opleiding en onderzoek uit te breiden dat nationaal en internationaal toegevoegde waarde heeft. Als Deltaprovincie kan Zeeland een sterkere functie vervullen in kennisontwikkeling, onderzoek en valorisatie (het toepassen van de opgedane kennis) bij onderwerpen als verzilting, verdroging, zoetwatervoorziening, duurzame energie, landbouw en duurzaam voedsel uit zee. De samenwerking rond Deltavraagstukken is gericht op het oprichten van een Delta Kenniscentrum voor voedsel, water en energie, zoals ook genoemd in Wind in de Zeilen. Dit Delta Kenniscentrum kan leiden tot een kruispunt van onderwijs, onderzoek, kennisontwikkeling en nieuwe verdienmodellen voor de Nederlandse agro-, industrie-, water- en energiesectoren. Het richt zich op de hele keten van mbo- tot wo-niveau en verdiept de grootste thema's uit het Zeeuwse beroepsonderwijs. Het Rijk ondersteunt een snelle ontwikkeling

van het Delta Kenniscentrum. Volgens het adviesrapport Wind in de Zeilen kan het kenniscentrum jaarlijks 200 extra studenten trekken, van wie de meesten in Zeeland werk kunnen vinden. De verwachting is ook dat via het kenniscentrum jaarlijks 80 masterstudenten hun opleiding in Zeeland kunnen afronden.

#### Rolverdeling:

- De instellingen voor voortgezet onderwijs zorgen voor
  - kennisontwikkeling en -verspreiding door praktijkgericht onderzoek en het toekomstbestendig houden van het opleidingsportfolio;
  - het uitvoeren van samenwerking met andere onderwijsinstellingen, bedrijfsleven en de overheid (triple helix).
- Onderwijs- en onderzoekinstellingen voeren onderzoek uit passend binnen Campus Zeeland.
- Gemeenten faciliteren de ontwikkeling van Campus Zeeland.
- De provincie is verantwoordelijk voor het proces.
- Het Rijk, de provincie en gemeenten dragen financieel bij.

De Triple helix samenwerking (zie subdoel 2) heeft ook een belangrijke functie in het realiseren van dit actiepunt.

#### Subdoel 2: Er is een structurele intensieve samenwerking tussen onderwijs, bedrijfsleven en overheid (triple helix).

*De triple (quadrupel) helix samenwerking tussen onderwijs/onderzoekinstellingen, ondernemers, overheden en maatschappelijke organisaties krijgt vorm binnen Campus Zeeland. Iedere partij doet dit vanuit de eigen verantwoordelijkheid en bevoegdheden, steeds in afstemming met betrokkenheid van andere partners binnen de triple helix.*

#### Actie 2.1. Zorgen voor verbondenheid van de Bèta Campus met de Kennis & Innovatienetwerken en met de bestaande bedrijven en onderwijs- en kennisinstellingen in Zeeland en omliggende regio's

#### Actie 2.2. Het versterken van de uitvoeringskracht van de Kennis & Innovatienetwerken

#### Actie 2.3. Het duurzaam borgen van de triple helix samenwerking op bestuurlijk en op uitvoeringsniveau.

#### Rolverdeling:

- De provincie is verantwoordelijk voor het proces.
- De Zeeuwse onderwijsinstellingen verzorgen goed onderwijs dat aansluit op de markt.
- De onderzoeks- en onderwijsinstellingen voeren onderzoek uit in samenspraak met het bedrijfsleven.
- Het bedrijfsleven maakt gebruik van en zet zich in voor goed functionerende kennis- & innovatienetwerken.
- De gemeenten zijn eerste aanspreekpunt voor de Campus-ontwikkeling.
- De overheden (provincie, gemeenten, waterschap en rijk) zijn het eerste aanspreekpunt voor financiering.
- De Economic Board Zeeland is strategische partner.
- Toeristisch ondernemend Zeeland draagt in het kader van het 'hospitality pact' (regionale samenwerking t.b.v. arbeidsmarktprobleem in de hospitality-sector) bij aan het verbeteren van de aansluiting tussen onderwijs en praktijk in de recreatiesector.

- Erfgoed- en natuurorganisaties betrekken het onderwijs bij het uitdragen van hun kennis over Zeeland.

#### 4.4 Afwegingsfactoren voor de uitvoering

Om bij de uitvoering kansen en mogelijkheden te benutten en tegelijkertijd de Zeeuwse kernkwaliteiten te behouden, zijn in Deel A (paragraaf 1.4) vier afwegingsfactoren geformuleerd. Hieronder is voor deze bouwsteen een aanzet gegeven voor de invulling daarvan.

1. Doe meer met minder grond.
  - Woningen (voor studenten/leerkrachten), onderwijs en voorzieningen kunnen geclusterd worden. Ook kan bestaand leegstaand vastgoed gebruikt worden, bijvoorbeeld voor de living labs.
  - Living labs kunnen bijdragen aan verduurzamen van de huidige woningvoorraad en bestaand vastgoed.
  - Inbreiding/bundeling maakt kernen sterker en behoudt kwaliteit van het landelijk gebied, maar concurreert met ruimtevraag voor waterberging, energieopslag/opwekking. Dit vraagt om slim ruimtegebruik. De andere functies moeten duidelijk onderdeel zijn van ruimtelijke plannen. Gevaar is dat de markt hierbij geen integrale afweging maakt.
2. Werk samen en deel kosten en baten.
  - Triple (of quadrupel) samenwerking, ieder vanuit eigen rol en verantwoordelijkheden (Campus Zeeland). Triple helix zorgt niet alleen voor verbinding op het gebied van onderwijs en onderzoek, maar ook op een breder vlak (zoals leefbaarheid).
  - De vraag/urgentie van de onderliggende opgaven ligt vooral bij het bedrijfsleven (de maatschappelijke partners, leerlingen, ouders) en de onderwijsinstellingen wat betreft de inhoud van de opgave. Het antwoord ligt in de triple (quadrupel) helix samenwerking onderwijs/onderzoekinstellingen, ondernemers, overheden en maatschappelijke organisaties (Campus Zeeland). Ieder is betrokken/draagt bij vanuit de eigen verantwoordelijkheid en bevoegdheden, steeds in afstemming met en/of in betrokkenheid van andere partners triple helix.
  - Openbaar vervoer is belangrijk voor het onderwijs. Goed bereikbare basisscholen maken de provincie aantrekkelijker voor jonge gezinnen en voldoende werkgelegenheid in de nabijheid of goede verbindingen met grote werklocaties maken de provincie aantrekkelijk als woonlocatie voor de beroepsbevolking én is positief voor de werkgelegenheid. Goed bereikbaar middelbaar en hoger onderwijs helpt studenten om de keuze te maken voor Zeeland.
3. Maak gebruik van de Zeeuwse kernkwaliteiten.
  - Kinderen in de doorgaande leerlijn BO-VO-MBO-HO maken kennis met en zijn goed op de hoogte van de kernkwaliteiten van Zeeland (het Zeeuwse DNA).
  - Zeeland is, door het hoogstaande onderwijsaanbod van reguliere en niche-opleidingen, kennisklimaat, studentenhuysvesting, leefklimaat en door innovatieve, duurzame vervoersmogelijkheden aantrekkelijk voor Zeeuwse jongeren én jongeren van elders om te studeren, leven en werken. De ontgroening neemt hierdoor af en de samenleving wordt meer inclusief. Daarbij is de aanwezigheid van een goede onderwijs-onderzoeksinfrastructuur een van de medebepalende vestigingsfactoren voor nieuwe bedrijven.

4. Denk aan de toekomst en aan de rest van de wereld.
- De doelstelling draagt bij aan de volgende SDG's: kwaliteitsonderwijs door het maken van een kwaliteitsslag in het gehele Zeeuwse onderwijs, innovatie en infrastructuur door inzet van de triple helix en living labs, ongelijkheid verminderen door onderwijs zo aan te bieden dat inclusiviteit wordt bereikt en duurzame steden en gemeenschappen wanneer de realisatie van een campus duurzaam gebeurt.
  - Een duurzame onderwijs- en onderzoeksinfrastructuur levert een belangrijke bijdrage aan een aantrekkelijk vestigingsklimaat voor jongeren en voor bedrijven uit Zeeland en van elders en levert daarbij een bijdrage aan een innovatieve Zeeuwse economie en belangrijke maatschappelijke vraagstukken.

## 5. Voorzieningen en evenementen

### 5.1 Doelstelling 2030

*De bereikbaarheid en beschikbaarheid van (basis) voorzieningen en evenementen zijn voor elke Zeeuw en toerist gegarandeerd.*



Het gaat erom dat iedereen, ongeacht leeftijd, opleidingsniveau, afkomst of vitaliteit, toegang heeft tot alle benodigde voorzieningen. Zeeland beschikt over een aantal bijzondere en zich onderscheidende kleinschalige top- en kwaliteitsvoorzieningen op het gebied van onderwijs, zorg en cultuur, die de regio extra aantrekkelijk maken om te blijven of zich van elders hier te vestigen. Voor specifieke voorzieningen die in Zeeland niet beschikbaar zijn, wordt samengewerkt met de grote steden in de omgeving. De bereikbaarheid van deze steden is optimaal gegarandeerd. Zeeland trekt meer toeristen dan ooit, die bijdragen aan het draagvlak voor voorzieningen.

In 2030 worden de aanvullende voorzieningen zoveel mogelijk op knooppunten geconcentreerd, die optimaal bereikbaar zijn gemaakt voor alle Zeeuwen. Veel heel kleine kernen zullen ook voor hun basisvoorzieningen hierop aangewezen zijn. Door 'slimme mobiliteit' is bereikbaarheid in 2030 vrijwel geen vraagstuk meer.

De evenementen in Zeeland worden afgestemd op de mogelijkheden van een gebied en passen bij omgeving en identiteit van Zeeland, zoals ook verwoord in Zeeland LandinZee. Het belang van het onderscheidende karakter van het evenement neemt toe naarmate omvang en uitstraling groter is. De evenementen vinden goed gespreid plaats, in tijd en in plaats, om de druk op de omgeving, omwonenden en (de bereikbaarheid voor) zorg- en veiligheidsdiensten beter te verdelen. Bewoners

zijn trots op de evenementen, voelen alsof deze ook een beetje 'van hen' zijn, bezoeken ze graag en nemen hun vrienden mee, ook van buiten provincie. De toerist boekt niet alleen om te ontspannen aan de kust, maar om die combinatie van rust en beleving. Organisatoren voelen zich erkend en ondersteund. Evenementen worden klimaatneutraal georganiseerd.

**Subdoel 1: Iedereen, ongeacht leeftijd, opleidingsniveau, afkomst of vitaliteit, heeft toegang tot alle voorzieningen.**

**Subdoel 2: Zeeland beschikt over een aantal bijzondere en zich onderscheidende kleinschalige top- en kwaliteitsvoorzieningen op het gebied van onderwijs, zorg en cultuur. Ze maken de regio extra aantrekkelijk om te blijven of zich van elders hier te vestigen.**

**Subdoel 3: Evenementen zijn het duurzame uithangbord van de ultieme Zeeuwse beleving.**

*Met deze bouwsteen dragen we bij aan de volgende duurzame ontwikkelingsdoelen van de VN (brede welvaart).*



## 5.2 Huidige situatie

### Wat zijn voorzieningen?

In dit kader verstaan we onder voorzieningen het volgende: voorzieningen behoren tot de maatschappelijke infrastructuur. Het zijn de collectief georganiseerde voorwaarden die individuen en groepen mensen in staat stellen deel te nemen aan de samenleving en zich daarin te kunnen ontplooien. Voorzieningen kunnen de vorm hebben van een gebouw, diensten (door organisaties, bedrijven of overheden) en netwerken tussen mensen (digitaal en fysiek). Voorzieningen zijn - als het goed is - een antwoord op behoeften van mensen. Niet alleen voor de bewoners van een gebied, maar ook voor de toeristen die hier tijdelijk verblijven.

Voorzieningen zijn er in veel soorten en maten, maar grofweg kan een onderscheid worden gemaakt tussen **basisvoorzieningen**, **aanvullende voorzieningen** en **top- of kwaliteitsvoorzieningen**.

Onder **basisvoorzieningen** verstaan we essentiële zaken, zoals nutsvoorzieningen inclusief internet, levensmiddelen, detailhandel, eerstelijns gezondheidszorg, hulpdiensten en basisonderwijs, maar ook bijvoorbeeld een basisbibliotheek of bibliobus. De basisvoorzieningen kunnen veelal lokaal worden

ingevuld en moeten voor iedereen beschikbaar en toegankelijk zijn. De gezamenlijke overheden en het kleinbedrijf spelen hierin een centrale rol. Basisvoorzieningen bevinden zich vaak in de nabijheid, bedienen in de regel een beperkt gebied en dragen direct bij aan de lokale leefbaarheid.

**Aanvullende voorzieningen** vragen een groter verzorgingsgebied, qua inwoners of qua oppervlakte en hebben dan ook een bovenlokale, regionale functie. Zij dragen bij aan een aantrekkelijke woonomgeving voor een groter gebied en zijn vooral van invloed op de keuze van mensen en bedrijven om zich ergens te (blijven) vestigen. Deze vormen de meerwaarde ten opzichte van andere locaties en zullen niet in iedere kern aanwezig zijn. Het gaat bijvoorbeeld om tweedelijns gezondheidszorg, middelbaar (beroeps)onderwijs, culturele instellingen, evenementen, zwembaden, winkelcentra en meubelboulevards. Regionale afstemming over deze voorzieningen is nodig om vraag en aanbod goed aan te laten sluiten, overheidsinvesteringen effectief in te zetten en ongewenste ruimtelijke en leefbaarheidseffecten te voorkomen. En niet in de laatste plaats om goede kwaliteit van voorzieningen te bereiken.

Bij de echte **top- en of kwaliteitsvoorzieningen** gaat het over voorzieningen die van bovenregionaal of (sub)nationaal belang zijn en effecten hebben die over gemeente en/of regiegrenzen heen gaan, zoals ziekenhuizen met specialisaties, regionale overheidsinstellingen, top toeristische en culturele voorzieningen (musea en tentoonstellingsruimten, toeristische dagattracties, schouwburgen, theaters, bioscopen en festivals), hoger- en wetenschappelijk onderwijs met onderscheidende studierichtingen. De kwaliteit van deze topvoorzieningen is belangrijker dan de afstand of tijd die men moet afleggen om er te kunnen komen. Concreet als voorbeeld (niet uitputtend en discutabel) kunnen worden genoemd als 'top- of kwaliteitsvoorzieningen' in de Zeeuwse context: Neeltje Jans, Zeeuws Museum, Industrieel Museum, Watersnoodmuseum, Bevrijdingsmuseum, Vleeshal, De Mythe, CineCity, het Scheldetheater, Zeeuwse Bibliotheek, University College Roosevelt en HZ University of Applied Sciences.

Zeeland heeft sinds jaren te maken met opschaling van organisaties op het gebied van zorg, onderwijs en dienstverlening. Veelal heeft dit te maken van het verdwijnen van de noodzakelijke massa om een bepaald aanbod nog exploitabel te houden, soms door keuzes voor centralisatie op nationaal niveau. Er zijn ook omgekeerde bewegingen, zoals de vestiging van een nieuw justitieel complex bij Vlissingen met een extra beveiligde zittingslocatie (EBZ), penitentiaire inrichting (PI) voor specifieke doelgroepen, extra beveiligde inrichting, steunpunt voor Dienst Vervoer & Ondersteuning (DV&O) en aanvullende faciliteiten voor rechters, officieren van justitie en advocaten. Het zuidelijk deel van het gebied wordt Stadslandgoed Nieuwerwe.

Bij de culturele voorzieningen is er minder sprake van opschaling, maar neemt ook hier de druk toe en lijkt een beweging naar verdere samenwerking en op termijn opschaling onafwendbaar.

### Onderwijs

In het Zeeuwse onderwijs heeft de ingezette ontgroening van

de bevolking de afgelopen jaren in het basisonderwijs geleid tot sluiting van veel scholen. Inmiddels is de afname zichtbaar in het voortgezet onderwijs.

Voor basisscholen is de grootste krimp voorbij, maar deze zet nog een aantal jaren door tot circa 2028. Op gemeentelijk niveau is er nadruk op schaalvergroting (kwaliteit onderwijs) en integrale huisvesting (Integraal Kind Centrum). In heel Zeeland is het vinden van genoeg leerkrachten een grote uitdaging. Dit geldt ook voor docenten in het voortgezet onderwijs. In Zeeuws-Vlaanderen ondervindt men last van 'concurrentie van Belgische scholen'. Dit begint al op de kinderopvang. Naast een sterke krimp 'lekken' daar ook in het voortgezet onderwijs leerlingen weg naar België. In het voortgezet onderwijs zet de leerlingendingaling in heel Zeeland de komende jaren nog door. Gemiddeld wordt 13% daling van leerlingaantallen richting 2030 verwacht, met uitschieters richting 20% in Zeeuws-Vlaanderen, en op Schouwen-Duiveland. Dit heeft landelijke aandacht (commissie Dijkgraaf) en het Rijk gaat hiervoor (tijdelijk) extra budget vrij maken. In verbindingen tussen onderwijs- en culturele voorzieningen liggen kansen om een kwaliteitsimpuls te bereiken. De bereikbaarheid van schoollocaties in het algemeen, en van MBO-scholen in het bijzonder, is van invloed op de schoolkeuze van scholieren. De ontwikkeling naar meer digitaal onderwijs kan dit in de toekomst veranderen.

### Zorgvoorzieningen

Gezonde Zeeuwen zijn de basis voor een goed functionerende samenleving. Een adequaat voorzieningenniveau is vereist om de Zeeuwse bevolking gezond te houden. Een goede zorginfrastructuur draagt niet alleen bij aan het welzijn van de Zeeuwse inwoners en de vele toeristen, maar in bredere zin ook aan de leefbaarheid binnen een gemeenschap. De bevolking vergrijsd met als gevolg dat de zorgvraag toeneemt, terwijl veel jonge mensen wegtrekken. Dat veroorzaakt een zogenaamde 'zorgkloof'. Innovatieve oplossingen zijn noodzakelijk om te voorkomen dat de Zeeuwse zorginfrastructuur vastloopt met alle gevolgen van dien. Bij veel partijen is het urgentiegevoel groot. Net als de bereidheid om de knelpunten gezamenlijk aan te pakken op een innovatieve, toekomstbestendige wijze die tot voorbeeld kan dienen voor andere regio's in Nederland.

Het accent zal niet alleen gelegd moeten worden op de behandeling van ziekte maar op het voorkomen daarvan. Daarom wordt ingezet op het verminderen van de zorgvraag. Niet alleen door het zoeken naar beter passende oplossingen thuis -in geschikte woningen- maar ook door deze oplossingen te zoeken in het sociaal domein, in plaats van in het zorgdomein. Zo draagt de beschikbaarheid van voldoende welzijnsvoorzieningen en de inrichting van de woonomgeving daar aan bij. Zie ook subdoel 2 in bouwsteen 7. Woonomgeving: Veiligheid, gezondheid, duurzaamheid, biodiversiteit en klimaatadaptiviteit zijn standaard onderdeel van ruimtelijke ordening en inrichting. Ook de acties 2.1 Een omgeving die uitnodigt tot bewegen, 3.1 Een omgeving die uitnodigt tot ontmoeten en 4.1 Een omgeving die uitnodigt tot ontspannen, in bouwsteen 2. Gezondheid dragen hieraan bij.

Ook voor goede ziekenhuiszorg is het hebben van medische specialisaties steeds meer afhankelijk van grotere aantallen patiënten. Gelet op de relatief geringe Zeeuwse bevolking kan niet langer in alle specialisaties worden voorzien

en blijft samenwerking binnen Zeeland en met andere ziekenhuisorganisaties buiten de regio noodzakelijk. De betrokken partijen in Zeeland, waaronder Zorgverzekeraar CZ, een aantal zorgaanbieders, gemeenten, huisartsen en de provincie hebben elkaar gevonden in een integrale, programmatische aanpak die de Zeeuwse zorg voorbereidt op de toekomst: de Zeeuwse Zorg Coalitie. De coalitie beoogt een vernieuwde, deels gedigitaliseerde zorginfrastructuur te realiseren die:

- 1) Persoonsgerichte zorg & ondersteuning van goede kwaliteit garandeert;
- 2) Zorg snel en dichtbij huis levert;
- 3) Bijdraagt aan de gezondheid (en het vertrouwen) van de Zeeuwse bevolking;
- 4) De zorg duurzaam betaalbaar houdt, ook als de bevolking verder vergrijsd.

Zo'n zorginfrastructuur staat niet alleen ten dienste van de Zeeuwse bevolking. De innovatieve wijze van (samen)werken is ook aantrekkelijk voor zorgprofessionals. Mensen willen graag werken en zich vestigen in een moderne, op de toekomstgerichte werk- en leefomgeving.

### Toerisme in relatie tot voorzieningen

Toerisme draagt in sommige streken van onze provincie in belangrijke mate bij aan de leefbaarheid en instandhouding van voorzieningen, zelfs in de kleine kernen. Winkels, openbaar vervoer en publieke voorzieningen zijn er mede dankzij het draagvlak van het toerisme. Daar waar de toeristen niet komen is bijvoorbeeld de supermarkt een voorziening die onder druk staat en daardoor mogelijk zal verdwijnen. Deze voorziening is dan enkel afhankelijk van de 'eigen' bewoners van een kern, die in veel gevallen de mogelijkheid hebben (en er ook voor kiezen) met de auto de boodschappen elders te halen. Het zijn de oudere, minder mobiele bewoners, die bij het verdwijnen van de supermarkt in een kern of dorp in de problemen kunnen raken. Niet alleen verliezen ze de plek waar ze hun dagelijkse boodschappen halen, maar tegelijkertijd ook een plaats waar ze elkaar regelmatig ontmoeten. De supermarkt kan gezien worden als het symbool van het 'zelfvoorzienende dorp'. Het verdwijnen van deze voorziening (meestal als gevolg van schaalvergroting) wordt dan ook ervaren als een verdere aantasting van de leefbaarheid. Het verdwijnen van voorzieningen is daarmee niet alleen een 'logistiek vraagstuk', dat (deels) door de inzet van meer mobiliteit en internet voor kwetsbare bewoners kan worden ondervangen, maar kent vooral ook een sociale component.

### Voorzieningen en vestigingsklimaat

De aanwezigheid van een bereikbaar en toegankelijk winkelbestand en zeker ook (basis)voorzieningen op gebied van onderwijs, zorg en cultuur dragen bij aan de leefbaarheid van een gebied voor mensen die daar wonen. Ook zorgt de aanwezigheid van voorzieningen ervoor dat de provincie aantrekkelijk is en blijft voor jongeren en nieuwe (jonge) gezinnen die zich hier van buiten de provincie willen vestigen. Onderscheidende (top)voorzieningen kunnen hierin een rol spelen. Gelet op het aanwezige en dreigende tekort aan arbeidskrachten in Zeeland is dit geen onbelangrijk aspect, in het kader van het economisch vestigingsklimaat. Van de jongeren geeft 90% aan in de stad te willen wonen. Dit is van belang in relatie tot het aanbod aan stedelijke voorzieningen.

De leegstand van winkelpanden in Zeeland neemt toe (bron: Compendium voor de Leefomgeving, indicator Leegstand van winkels 2021). Dit is onder andere een gevolg van afname van de verkoop via fysieke winkels. Leegstand in de hoofdwinkelstraten en dorpskernen moet zoveel mogelijk worden voorkomen, omdat dit een groot effect heeft op de aantrekkelijkheid van het hele gebied. In bouwsteen 6. Woningvoorraad is een actie opgenomen om leegstaande panden waar dat passend is, om te bouwen naar woonvormen waar behoefte aan is. Detailhandel in de kern van steden en dorpen draagt het meeste bij aan leefbaarheid. Detailhandel buiten de kern kan alleen als de winkels te groot zijn voor het reguliere winkelgebied of de producten te risicovol of volumineus (bijv. meubels) zijn.

### **Bereikbaarheid van voorzieningen**

De bereikbaarheid van wonen, werk en recreatie in Zeeland is over het algemeen goed. Het gros van de mensen kan zich zelfstandig verplaatsen over een multimodaal netwerk met een betrouwbare reistijd. Verplaatsingen vinden veelal plaats met de auto. Het hoge autobezit geeft goede mogelijkheden tot zelfstandige mobiliteit. De primaire infrastructuur is bij incidenten kwetsbaar. Op het moment dat er iets op de A58 gebeurt staat alle verkeer van en naar Zeeland vast. Ook bij zomerdrukke ontstaat reistijdverlies. Het wordt drukker op de weg. Met name in de zomerperiode zal de intensiteit gaan toenemen. Naar verwachting zit de (met name de hoofd-)infrastructuur rond 2030 tegen haar capaciteitsgrenzen aan. Over het algemeen zijn door fysieke barrières de reisafstanden vrij groot. Centralisering van voorzieningen zorgt ervoor dat reisafstanden toenemen en de reisduur daarmee ook. Het kopen op afstand (internet) versterkt deze trend. De groepen die belemmeringen ervaren in bereikbaarheid van voorzieningen zijn scholieren/studenten, mensen met een beperking en ouderen. Deze groepen zijn minder zelfstandig mobiel en daarom meer afhankelijk van fiets of openbaar- en doelgroepenvervoer. Door centralisering zijn niet alle voorzieningen aan te fietsen, maar daar staat tegenover dat met de elektrische fiets de acceptabele fietsafstand kan verdubbelen. Het busvervoer in Zeeland kent een teruglopend aantal gebruikers en de kosten voor het systeem nemen toe. Voor doelgroepenvervoer geldt dat het gebruik toeneemt, wat voor gemeenten leidt tot kostenstijging.

### **Evenementen**

De afgelopen 25 jaar waren er grote ontwikkelingen in de evenementensector in Nederland: groei in aantal, omvang, aandacht die ze genereren, professionaliteit. Evenementen en festivals spelen in op de behoefte aan unieke belevingen, tijdelijke beschikbaarheid, meedoen. Ook in Zeeland zien we dat. Veel evenementen zijn ontstaan in de afgelopen 25 jaar. Vooral het laatste decennium zien we ook in Zeeland een sterke groei in omvang, deelname, en (media)aandacht. Voorbeelden hiervan zijn grote evenementen zoals Concert at Sea, Kustmarathon Zeeland, Ride for the Roses en Nazomerfestival. Deze evenementen zetten Zeeland op de kaart en dragen hiermee ook bij aan andere opgaven. Die groei in omvang brengt echter eenzelfde soort zorgen mee als de groei van het toerisme, namelijk uitdagingen op het gebied van infrastructuur. De doorgangswegen en bruggen tussen de eilanden raken regelmatig overvol en leveren problemen op voor bewoners, bezoekers en zorg- en veiligheidsdiensten. Het aantal evenementen in

Zeeland bedroeg in 2019 duizenden op jaarbasis, uiteenlopend van grotere meerdaagse festivals en sportevenementen tot een kleedjesmarkt. De omvang en impact verschilt en de evenementen zijn niet gelijkmatig verdeeld in tijd noch over het gebied. Het overgrote deel van deze evenementen drijft op vrijwilligers, dat geldt overigens ook voor grote delen van de culturele sector. Het vrijwilligersbestand vergrijsst en het aantrekken van nieuwe aanwas blijkt lastig. Voor sommige evenementen kan het organiseren daardoor onwerkbaar worden. Bijna de helft van de Zeeuwse bevolking wil juist dat er meer activiteiten, festivals en evenementen worden georganiseerd. Maar slechts iets meer dan 10% vindt dat inwoners verplicht moeten worden om bij te dragen aan het behoud van evenementen (bron: Zeeland nu en in de toekomst, ZBIPlanbureau, 2020).

## **5.3 Acties om doelen te realiseren**

### **Subdoel 1: Iedereen, ongeacht leeftijd, opleidingsniveau, afkomst of vitaliteit, heeft toegang tot alle voorzieningen.**

#### **Actie 1.1a - De basisvoorzieningen moeten voor iedereen beschikbaar en bereikbaar zijn en worden daarom zoveel mogelijk lokaal ingevuld.**

Zorgen voor essentiële zaken, zoals nutsvoorzieningen inclusief internet, supermarkten, detailhandel, eerstelijns gezondheidszorg, hulpdiensten en basisonderwijs, maar ook bijvoorbeeld een basisbibliotheek of bibliobus. De basisvoorzieningen kunnen veelal lokaal worden ingevuld en moeten voor iedereen beschikbaar en bereikbaar zijn.

#### **Rolverdeling:**

- Euregio Scheldemond faciliteert grensoverschrijdende afstemming van voorzieningen en ondersteunt initiatieven via Interregsubsidies.
- Het Rijk stelt landelijke kaders vast over toegang tot basisvoorzieningen en draagt financieel bij.
- De provincie
  - stelt ruimtelijke kaders vast voor vestiging en behoud van voorzieningen in kernen;
  - verzorgt openbaar vervoer;
  - subsidieert een aantal openbare voorzieningen.
- De gemeenten
  - maken gemeentelijk beleid en stellen kaders vast;
  - adviseren publieke instellingen en ondernemers;
  - richten de openbare ruimte in;
  - communiceren over de beschikbaarheid van voorzieningen;
  - verstrekken vergunningen;
  - verlenen subsidie aan voorzieningen;
  - bieden zelf basisvoorzieningen en bijzonder vervoer aan.
- Inwoners en toeristen maken gebruik van voorzieningen en betalen daarvoor.
- Ondernemers zijn (financieel) verantwoordelijk voor de realisatie en beschikbaarheid van commerciële voorzieningen.
- Woningcorporaties investeren in voorzieningen als onderdeel van woonprojecten.
- De Zeeuwse Zorgcoalitie werkt met een groot aantal partijen aan toegankelijke zorg en innovatieve (zorg)oplossingen.
- Zorginstellingen bieden lokaal kleinschalige en goed toegankelijke voorzieningen aan voor cliënten en omwonenden.
- Culturele organisaties brengen een breed en gevarieerd

aanbod aan cultuuruitingen

- Onderwijsinstellingen zorgen voor een divers aanbod aan basisonderwijs.
- Terreinbeheerders zorgen voor optimale toegankelijkheid van natuurgebieden voor bewoners en toeristen.

**Actie 1.1b - Inwoners van kleine kernen waar de basisvoorzieningen niet beschikbaar zijn, kunnen deze voorzieningen bereiken door slimme mobiliteit en/of digitale ontsluiting.**

Dit valt samen met subdoel 2: Ontwikkelen en invoeren van een robuust en flexibel mobiliteitssysteem, slim en toegankelijk vervoer in bouwsteen 3. Mobiliteit.

**Actie 1.2 - Aanvullende voorzieningen zoveel mogelijk concentreren op knooppunten, die optimaal bereikbaar zijn gemaakt voor alle Zeeuwen.**

Aanvullende voorzieningen bieden een meerwaarde op basisvoorzieningen. Ze zijn niet in iedere kern aanwezig. Het gaat bijvoorbeeld om middelbaar onderwijs, zwembaden, winkelcentra, tweedelijns gezondheidszorg, culturele instellingen en evenementen.

**Rolverdeling:**

- Euregio Scheldemond faciliteert grensoverschrijdende afstemming voorzieningen en ondersteunt initiatieven via Interreg subsidie.
- Het Rijk
  - zorgt voor bereikbaarheid via rijkswegen;
  - stelt landelijke kaders vast over toegang tot voorzieningen;
    - o draagt financieel bij.
- De provincie
  - stelt ruimtelijke kaders vast voor concentratie van voorzieningen (inclusief grootschalige en perifere detailhandel) op daarvoor geschikte locaties;
  - stemt openbaar vervoer af op de locaties;
  - subsidieert een aantal regionale voorzieningen en evenementen.
- Waterschap Scheldestromen zorgt voor de bereikbaarheid van voorzieningen via waterschapswegen.
- Gemeenten
  - maken regionaal en gemeentelijk beleid en stellen kaders op;
  - adviseren publieke instellingen en ondernemers;
  - verstrekken vergunningen;
  - verlenen subsidie aan voorzieningen;
  - verzorgen het gemeentelijk wegennet;
  - bieden zelf voorzieningen en bijzonder vervoer aan.
- Ondernemers zijn (financieel) verantwoordelijk voor de realisatie en beschikbaarheid van commerciële voorzieningen.
- De Zeeuwse Zorgcoalitie werkt met een groot aantal partijen aan toegankelijke zorg en innovatieve (zorg)oplossingen.
- Zorginstellingen bieden goed toegankelijke centrale zorgvoorzieningen aan voor inwoners en toeristen.
- Onderwijsinstellingen zorgen voor een divers aanbod aan voorzieningen voor middelbaar onderwijs.

**Actie 1.3 - De toegang tot kwalitatief hoogwaardige topvoorzieningen binnen en buiten Zeeland verzekeren.**

Bij de echte top- en of kwaliteitsvoorzieningen gaat het over

voorzieningen die van bovenregionaal of (sub)nationaal belang zijn en effecten hebben die over gemeente en/of regiogrenzen heen gaan, zoals ziekenhuizen met specialisaties, top toeristische en culturele voorzieningen (musea, toeristische dagattracties, schouwburgen, theaters, bioscopen en festivals), hoger- en wetenschappelijk onderwijs met onderscheidende studierichtingen.

**Rolverdeling:**

- Euregio Scheldemond faciliteert grensoverschrijdende afstemming voorzieningen en ondersteunt initiatieven via Interreg subsidie.
- Het Rijk
  - zorgt voor bereikbaarheid via spoor- en rijkswegen;
  - stelt landelijke kaders vast;
  - draagt financieel bij aan specifieke topvoorzieningen.
- De provincie
  - stelt ruimtelijke kaders vast voor vestiging van voorzieningen op centrale locaties;
  - stemt openbaar vervoer af op deze locaties;
  - subsidieert een aantal topvoorzieningen en onderscheidende evenementen.
- Waterschap Scheldestromen zorgt voor de bereikbaarheid van voorzieningen via waterschapswegen;
- Gemeenten
  - maken regionaal en gemeentelijk beleid en stellen kaders op;
  - adviseren publieke instellingen en ondernemers;
  - verstrekken vergunningen;
  - verlenen subsidie aan voorzieningen;
  - verzorgen het gemeentelijk wegennet;
  - dragen financieel bij aan topvoorzieningen.
- Ondernemers ontwikkelen en exploiteren commerciële topvoorzieningen.
- De Zeeuwse Zorgcoalitie werkt met een groot aantal partijen aan toegankelijke zorg en innovatieve (zorg)oplossingen.
- Zorginstellingen bieden goed toegankelijke specialistische zorg aan in samenwerking met (universitaire) ziekenhuizen buiten Zeeland.
- Onderwijsinstellingen zorgen voor een breed aanbod aan hoger en wetenschappelijk onderwijs met specialisaties op de thema's voedsel, water en energie.

**Actie 1.4 - Door 'slimme mobiliteit' de bereikbaarheid van voorzieningen verbeteren.**

Voorzieningen hebben te maken met opschaling, waardoor bereikbaarheid belangrijker wordt. De acties rond de bereikbaarheid van voorzieningen worden verder uitgewerkt in bouwsteen 3. Mobiliteit, in actie 2.2.

**Subdoel 2: Zeeland beschikt over een aantal bijzondere en zich onderscheidende kleinschalige top- en kwaliteitsvoorzieningen op het gebied van onderwijs, zorg en cultuur. Ze maken de regio extra aantrekkelijk om te blijven of zich van elders te hier vestigen.**

**Actie 2.1 - Behoud en ontwikkeling onderscheidende top- en kwaliteitsvoorzieningen.**

Om de aantrekkelijkheid van Zeeland te vergroten is behoud, verbetering en uitbreiding van onderscheidende voorzieningen noodzakelijk.



**Rolverdeling:**

- Euregio Scheldemond ondersteunt de ontwikkeling van onderscheidende voorzieningen met grensoverschrijdende effecten.
- Het Rijk draagt via het compensatiepakket Marinierskazerne financieel bij aan topvoorzieningen op het gebied van veiligheid (Justitieel Complex Vlissingen), onderwijs, onderzoek, bereikbaarheid en energie. Daarnaast investeert het Rijk ook in kwalitatief hoogwaardig cultureel aanbod in Zeeland.
- De provincie en gemeenten ondersteunen realisatie van topvoorzieningen en onderscheidende evenementen met menskracht, lobby en financiële middelen.
- Ondernemers ontwikkelen en exploiteren commerciële topvoorzieningen.
- Zorginstellingen bieden goed toegankelijke specialistische zorg aan in samenwerking met (universitaire) ziekenhuizen buiten Zeeland.
- De Zeeuwse Zorgcoalitie werkt met een groot aantal partijen aan toegankelijke zorg en innovatieve (zorg)oplossingen.
- Onderwijsinstellingen zorgen voor een breed aanbod aan hoger onderwijs met specialisaties op de thema's voedsel, water en energie.

**Subdoel 3: Evenementen zijn het duurzame uithangbord van de ultieme Zeeuwse beleving.****Actie 3.1 - Realiseren van een Zeelandbrede coördinatie van evenementen.**

Samenwerking en coördinatie is noodzakelijk om de ambities voor evenementen te halen. Daar is een betere coördinatie voor nodig. Afhankelijk van omvang en impact van het evenement gaat de coördinatie van gemeentelijk naar regionaal naar Zeeuwsbreed. Binnen deze gewenste coördinatie worden evenementen op elkaar en op de belasting voor een gebied, kern, toegangswegen, brandveiligheid, vrijwilligers en bereikbaarheid voor hulpdiensten afgestemd.

**Rolverdeling:**

- Organisatoren van evenementen melden hun programmering bij het coördinatiepunt en vragen vergunning aan.
- De provincie, gemeenten en de Veiligheidsregio stemmen de planning van evenementen centraal af.

**Actie 3.2 - Zorgen voor voldoende vrijwilligers om evenementen te organiseren.**

Investeren in ondersteuning bij werven en inzet van vrijwilligers is noodzakelijk zodat een organisatie voldoende handen en voeten heeft om een evenement op het Zeeuwse kwaliteitsniveau te organiseren.

**Rolverdeling:**

- Gemeenten ondersteunen organisatoren van evenementen bij de werving van vrijwilligers.
- Organisatoren van evenementen verzorgen de werving van vrijwilligers en delen kennis over hun aanpak.

**Actie 3.3 - Breder benutten van evenementen voor andere opgaven.**

Met een gezamenlijke aanpak kunnen evenementen voor andere opgaven worden benut zoals het werven van arbeidskrachten,

stedelijke aantrekkelijkheid/vestigingsklimaat, en toeristische promotie. Evenementen zorgen voor een directe aanleiding/actie voor mensen om Zeeland te bezoeken en koppelen een positieve beleving aan de regio. Het gaat dan bijvoorbeeld om organisatie van inspirerende sportevenementen die Zeeland op de kaart zetten, via het voortzetten van de samenwerking in het Zeeuwse Sportakkoord tussen provincie, gemeenten, gezondheids-, natuur-, onderwijs- en sportorganisaties. Daarnaast wordt de link gelegd tussen evenementen en natuurverbreding en natuurbranding. Zie hiervoor bouwsteen 15. Natuur en actie 3.4 in bouwsteen 17. Arbeidsmarkt.

**Rolverdeling:**

- Organisatoren van evenementen benaderen ondernemers voor verbreding van de commerciële samenwerking.
- De provincie en de gemeenten stemmen met organisatoren af over koppeling met bredere maatschappelijke doelen en leveren een financiële tegenprestatie via subsidieverlening.

**Actie 3.4 - Evenementen meer laten bijdragen aan klimaat en energie**

Om evenementen in het teken te laten staan van klimaat en duurzaamheid is aansluiting gevonden bij partners die zich bezighouden met energietransitie en klimaatadaptatie, met name voor kennis en expertise. Evenementen zijn steeds meer op zoek naar middelen om de impact op klimaat en omgeving te verminderen. Men ondervindt wel drempels als het gaat om kennis over de mogelijkheden en ontwikkelingen en de kosten die er soms mee gemoeid zijn.

**Rolverdeling:**

- Gemeenten stemmen met organisatoren van evenementen af over mogelijkheden voor verduurzaming.

**5.4 Afwegingsfactoren voor de uitvoering**

Om bij de uitvoering kansen en mogelijkheden te benutten en tegelijkertijd de Zeeuwse kernkwaliteiten te behouden, zijn in Deel A (paragraaf 1.4) vier afwegingsfactoren geformuleerd. Hieronder is voor deze bouwsteen een aanzet gegeven voor de invulling daarvan.

1. Doe meer met minder grond.
  - Bundeling van verschillende voorzieningen op één locatie maakt deze aantrekkelijker, beter bereikbaar per collectief vervoer, eenvoudiger te exploiteren en het bespaart ruimte.
  - Digitalisering van voorzieningen vermindert de behoefte aan fysieke uitbreidingsruimte.
  - Locaties en terreinen die tijdelijk geen invulling hebben, kunnen geschikt zijn voor evenementen.
2. Werk samen en deel kosten en baten.
  - Investerings in voorzieningen vallen samen met noodzakelijke aanpassingen voor klimaatadaptatie en energietransitie. Combinatie is nodig en kan zorgen voor lagere exploitatiekosten.
  - Openbaar toegankelijk groen is een waardevolle voorziening in stedelijk gebied en draagt bij aan klimaatdoelen, woningwaarde, biodiversiteit en gezondheid.
  - Benutting van evenementen is een onderdeel van marketing en promotie van Zeeland en kan een deel van de organisatiekosten

dragen.

3. Maak gebruik van de Zeeuwse kernkwaliteiten.
  - Topvoorzieningen worden onderscheidend en aantrekkelijk als ze optimaal aansluiten op de Zeeuwse kernkwaliteiten.
  - Binnen Zeeland zijn kernkwaliteiten niet gelijk verdeeld, daarom is het ook logisch dat er verschillen zijn in soort en schaal van voorzieningen.
  - Evenementen zijn zeer geschikt om bijzondere Zeeuwse kwaliteiten in de schijnwerpers te zetten.
4. Denk aan de toekomst en aan de rest van de wereld.
  - De bereikbaarheid en toegankelijkheid van voorzieningen moet ook rekening houden met de mogelijkheden van toekomstige inwoners en toeristen.
  - Voortgaande digitalisering en andere technologische innovaties zal de fysieke versie van een aantal voorzieningen overbodig en/of onbetaalbaar maken. Voor mensen die afhankelijk zijn van deze voorzieningen, moet de toegang tot de voorziening worden verzekerd.

## 6. Woningvoorraad

### 6.1 Doelstelling 2030

*Een toekomstbestendige en CO2-neutrale woningvoorraad die in kwaliteit en kwantiteit aansluit op de vraag.*



Door de geringe uitbreidingsbehoefte van de Zeeuwse woningvoorraad moet de focus van het woonbeleid meer en meer op de bestaande voorraad komen te liggen. De toekomstige woningvoorraad is namelijk voor het overgrote deel al gebouwd.

**Subdoel 1: De bestaande woningvoorraad is toekomstbestendig: CO2-neutraal en levensloopbestendig.**

**Subdoel 2: Nieuwbouw is passend bij de huidige en toekomstige behoefte en minimaal 50% circulair: focus op kwaliteit in woningtypen en locaties.**

**Subdoel 3: Er wordt ingespeeld op de behoefte aan specifieke segmenten op de woningmarkt.**

*Met deze bouwsteen dragen we bij aan de volgende duurzame ontwikkelingsdoelen van de VN (brede welvaart).*



#### **Kwalitatieve match**

Uit het Kwalitatief Woononderzoek Zeeland (KWOZ, Stec Groep, 2019) volgt een aantal belangrijke conclusies over de woonopgaven in Zeeland: parallel aan de huishoudensgroei op korte termijn met balans en krimp op middellange termijn, zien

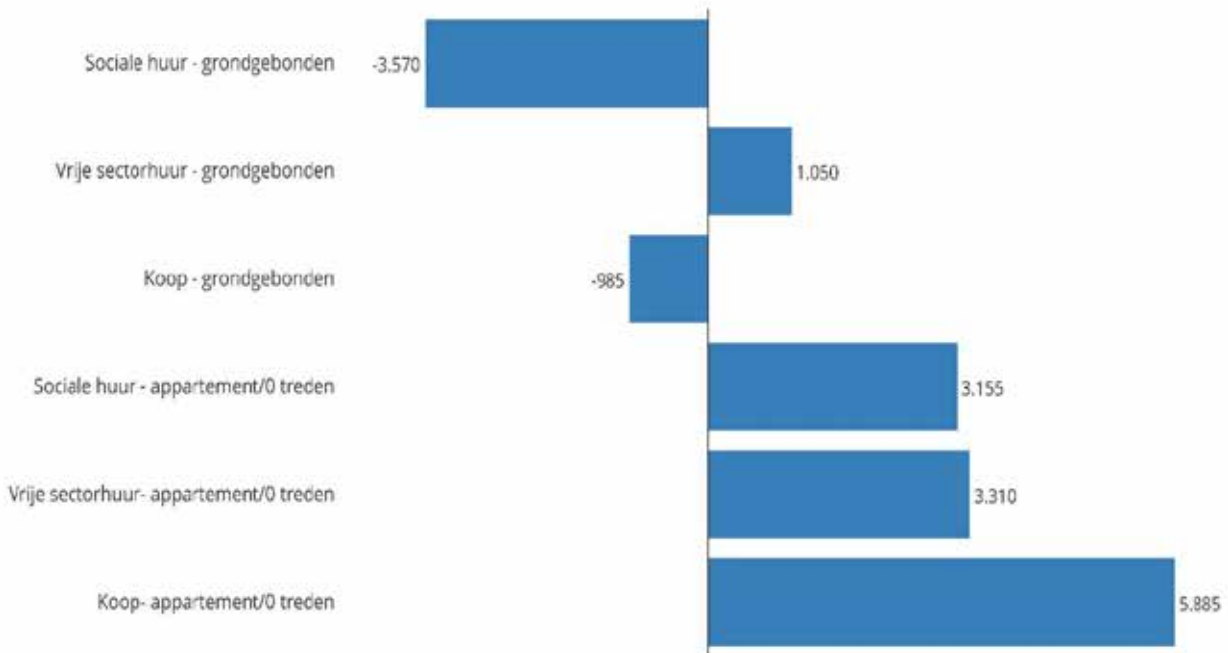
we grote verschillen tussen en binnen regio's. Tot 2040 komen er in totaal nog circa 11.550 huishoudens bij in Zeeland. De huishoudensgroei zit primair in de 65- en 80-plushuishoudens. Alleen op Tholen en de Bevelanden groeit de groep gezinnen – traditioneel de grote drijver van groei – de komende jaren nog. Er ontstaat een overschot in het reguliere grondgebonden segment en juist een sterke behoefte aan nultredenwoningen. Voor ouderen is het soort huizen waar men woont vaak niet meer passend, maar doorstromen naar een passende woning wordt als erg lastig ervaren. Door de toename van met name alleenstaande 80+ huishoudens ontstaat een mismatch tussen de huidige woningvoorraad en de woningvoorraad die er op langere termijn zou moeten staan. De behoefte aan nultredenwoningen en beschutte woonzorgwoningen waar zorg ontvangen mogelijk is, neemt fors toe. Bijna 20% van de voorraad is 'levensloopgeschikt', 60% van de woningen is geschikt te maken voor ouderen (bron: Kwalitatief Woononderzoek Zeeland 2019). In het kader van het Kwalitatief Woononderzoek Zeeland 2019 is de behoefte per type woning tot 2029 in beeld gebracht, zie de grafiek hieronder.

in aanmerking komt voor een sociale huurwoning. Het belang van doorstroming en lange verhuisketens wordt hierdoor alleen maar groter. Daarnaast is het nodig om delen van de woningvoorraad te beschermen tegen sterke prijsstijgingen door flankerend beleid. Niet voor niets is wonen verankerd in onze grondwet als primaire levensbehoefte. Actie is daarom nodig om verdringing tegen te gaan zodat de woningmarkt weer toegankelijk wordt voor onze inwoners.

Een deel van de oudere huishoudens wil - mits er passend aanbod is - doorstromen naar een nultredenwoning. Tegelijkertijd wordt de groep die interesse heeft in de vrijkomende reguliere grondgebonden woning (in veel regio's) kleiner. Dit heeft gevolgen voor de bestaande voorraad. Een deel kan worden aangepast om beter aan te sluiten bij de toekomstige behoefte. Dit is echter niet overal mogelijk en wenselijk. Woningen waar op termijn naar verwachting overschotten van ontstaan (type, soort en prijsklasse) én die relatief minder gewild zijn (lage energieprestatie, minder aantrekkelijke buurt, etc.), zijn het meest risicovol: de minst

### Behoefte per woningtype in Zeeland 2019-2029

Afgerond op vijftallen.



Betaalbaarheid en toegankelijkheid van de woningmarkt is ook in Zeeland een groot probleem geworden. De oorzaken hiervan zijn bekend: De druk op het goedkoopste segment van de woningvoorraad is het grootst omdat het aanbod dat beschikbaar komt op de markt relatief klein is. Dit wordt veroorzaakt door de eerder genoemde gebrekkige doorstroming op de rest van de woningmarkt, en met name de doorstroming naar nultredenwoningen. Hier komt nog bij dat de prijzen van woningen in Nederland sterk gestegen zijn, en dat starters moeten concurreren met (particuliere) investeerders die een tweede woning zoeken of rendement willen halen op vastgoedbezit, voor recreatieve of andere doeleinden. Voor starters worden de kansen op een eigen woning hierdoor steeds kleiner, zeker als men niet

presterende woningen binnen deze voorraad hebben het hoogste risico op leegstand en achteruitgang. De woningmarktopgaven liggen dus voornamelijk in de bestaande voorraad. Daarbij geldt dat nietsdoen uiteindelijk meer geld kost dan het aanpakken van de bestaande voorraad.

Daarnaast worden bewoners kritischer over de gewenste woning en de daarbij horende woonomgeving. Hierdoor worden er steeds meer verschillende woningtypes op de markt gebracht in Nederland, zoals woonhoven voor gelijkgestemde ouderen ('knarrenhof'), tiny houses of kleine appartementen voor jongeren in een stedelijke omgeving. Er is ook vraag naar zogenaamde middenhuurwoningen in Zeeland. Dit type woning is nodig voor

de doorstroming op de woningmarkt en voor het verbreden van de flexibele schil. Omdat de ontwikkeling van afwijkende woningtypen vaak risicovoller is voor investeerders, wordt het nog niet vaak toegepast in Zeeland, terwijl de vraag er wel is.

### **Uitbreiding**

De bevolking van Zeeland neemt volgens de Provinciale bevolkings- en huishoudenprognose 2019 nog toe tot 400.000 inwoners. De vraag naar extra woningen manifesteert zich vooral in steden en in andere goed bereikbare kernen met voorzieningen. Per regio en per dorp kan de vraag naar woningen echter sterk uiteenlopen. Bundeling van voorzieningen in combinatie met een goede bereikbaarheid daarvan is een gezamenlijke uitdaging. In regioverband maken gemeenten afspraken waar en hoeveel woningen er worden toegevoegd in de regionale woningmarktafspraken. Omdat de situatie in elke regio anders is, is regionaal maatwerk belangrijk. De behoefte van de meest recente Provinciale bevolkings- en huishoudenprognose is daarvoor de basis. Afspraken over soorten woningen en woonmilieus worden nog niet in elke regio gemaakt. Er zijn in de meeste regio's meer dan voldoende woningbouwplannen om de uitbreidingsbehoefte op te vangen. Veel plannen zijn echter in het verleden gemaakt toen er een andere vraag was en er andere verwachtingen waren. De situatie ziet er op dit moment anders uit, waardoor plannen soms niet van de grond komen. Deze plancapaciteit dreigt de totstandkoming van actuele plannen die beter aansluiten op de behoefte, te blokkeren.

Zorgvuldig ruimtegebruik en bouwen binnen het bestaand stedelijk gebied van dorpen en steden is voor iedere stedelijke ontwikkeling, zoals woningbouw, kantoren of bedrijventerreinen, het uitgangspunt. Het Rijk heeft daarvoor de Ladder voor duurzame verstedelijking opgenomen in landelijke wetgeving. Het doel is beschermen van het landschap, de agrarische functie van het buitengebied, natuurwaarden en andere kwaliteiten die maken dat het in Zeeland goed wonen is. Het mes snijdt aan twee kanten, want in het stedelijk gebied verliezen steeds meer vormen van vastgoed hun functie, zoals maatschappelijk vastgoed, scholen, winkels, kerken en kantoren. Voor de dynamiek van het stedelijk gebied is het cruciaal dat woningen toegevoegd kunnen worden in of in de plaats van deze gebouwen komen. Daarnaast is inbreiding interessant in grotere steden. Het kan de kwaliteit van de openbare ruimte verbeteren (beschut, levendig, sociaal veilig) en voor een rendabelere grondexploitatie zorgen. Hierbij is wel aandacht en ruimte nodig voor maatregelen voor klimaatadaptatie, zoals stedelijk groen en waterberging. Er bevinden zich dan immers meer mensen en veel functies op een geringe bouwoppervlakte. In de groeiende stad kan inbreiding zorgen voor het sparen van groen en landschap, omdat de ruimte in de stad beter benut wordt en uitbreiding niet of minder noodzakelijk is. Uit onderzoek onder de Zeeuwse bevolking blijkt dat 71% van de Zeeuwen het eens is met deze aanpak (bron: Zeeland nu en in de toekomst, ZB|Planbureau, 2020).

Aandachtspunt bij uitbreiding is stikstofruimte voor bouwactiviteiten. De komende stikstofwet zal de stikstofemissie vanuit bouwprojecten vrijstellen van vergunningplicht. De exacte kaders zijn nog niet bekend, omdat het Rijk nog werkt aan regelgeving.

### **Verduurzaming**

De woningvoorraad staat aan de vooravond van een enorme verduurzamingsopgave. Bijna de helft (45%) van de woningen

in Zeeland heeft energielabel D of lager en 13% heeft label G. Het Zeeuws energieakkoord gaat uit van een energieneutrale particuliere woningvoorraad in 2045. Hierbij hoort ook de opgave 'Nederland van het gas af' en de transitievisies warmte die opgesteld moeten worden vanuit het concept Klimaatakkoord. Grootschalige (na)isolatie en energiebesparing bij woningen, maatschappelijk vastgoed en bedrijfsgebouwen zal onder andere verder geregeld worden via de RES Zeeland en de gemeentelijke warmteplannen op wijkniveau. Isolatie helpt ook hitte buiten te houden en opslag van warmte en koude in de grond kan verkoeling geven (klimaatadaptatie). Zie hiervoor ook de bouwstenen Energietransitie, Duurzame energie en Klimaatadaptatie.

Energie neutraal (duurzaam) (ver)bouwen is één, maar daarnaast dient de milieudruk omlaag gebracht te worden en mogen minder milieubelastende bouwmaterialen worden toegepast door circulair te bouwen. Hier speelt de toenemende schaarste van (grond)stoffen en materialen. 'Urban mining' is een ontwikkeling die daarop inspeelt door bij sloop materialen terug te winnen en grondstoffen uit afval te halen.

De eerste resultaten van circulaire projecten en samenwerkingen in de regio zijn al zichtbaar (onder andere circulair bouwen Emergis, onderzoeksproject Circulair Biobased Construction Industry, Kennis en Innovatienetwerk circulair bouwen).

### **Voorraadbeheer en sloop**

Er worden jaarlijks nauwelijks particuliere woningen onttrokken aan de woningmarkt door sloop, functieverandering of samenvoeging. Doorgaan in dit tempo zou betekenen dat alle woningen nog zo'n 2000 jaar mee zouden moeten gaan. Elke extra woning zorgt uiteindelijk voor sloop van een woning elders. De rekening hiervan ligt (straks) bij de samenleving. Verevening van andere functies met extra woningbouw is daarom onwenselijk.

Bij woningcorporaties ligt het slooptempo hoger; corporatiewoningen worden gemiddeld na 100 jaar vervangen. Door overheidsmaatregelen hebben woningcorporaties echter minder te besteden aan de uitvoering van het strategisch voorraadbeheer. De nieuwbouw, sloop en renovatie van woonblokken gaat hierdoor op een lager tempo. Door het uitponden (verkopen) van woningen door woningcorporaties is mogelijk versnipperd bezit ontstaan waardoor herstructurering, transformatie of renovatie ingewikkelder is geworden. Het stimuleren van corporaties tot 'inponden' (terugkopen van eerder verkocht bezit) kan helpen, bijvoorbeeld bij gebiedsgerichte aanpak.

### **Internationale werknemers en vergunninghouders**

De groeiende economie en de afnemende beroepsbevolking zorgen voor een toename van internationale werknemers die hier tijdelijk komen wonen. Deze doelgroep is divers van aard en kent ook verschillende woonwensen, die niet altijd binnen de huidige woningvoorraad zijn te vervullen. De internationale werknemers die hier langer dan twee tot drie jaar blijven, stromen door naar reguliere woningen in onze dorpen en wijken. Voor kort en middellang verblijf bestaat in sommige regio's een tekort aan huisvesting. Ook laat de kwaliteit van de tijdelijke huisvesting nogal eens te wensen over. Dan moet men genoegen nemen met

een te dure, brandgevaarlijke of illegale oplossing. Een bijzondere doelgroep zijn de vergunninghouders. Gemeenten hebben een wettelijke taak voor het huisvesten van asielzoekers die een verblijfsvergunning hebben. De provincie houdt hier toezicht op.

### Deeltijdwonen

Deeltijdwonen is het bezit van tweede woningen van mensen die hun hoofdblijf elders hebben en speelt vooral aan de kustgebieden. Een deeltijdwoning heeft altijd betrekking op een reguliere woning met een woonbestemming, maar kan in deeltijd gebruikt worden. De woning is permanent beschikbaar voor gebruik door de eigenaar en wordt niet recreatief verhuurd aan derden. De behoefte aan deeltijdwoningen is moeilijker te voorspellen dan woningen bedoeld voor permanente bewoning. De vraag naar deeltijdwoningen is afhankelijk van de economische ontwikkelingen dan de vraag naar wonen, omdat deeltijdwonen geen primaire levensbehoefte is maar een 'luxeproduct'. Deeltijdwoningen hebben wel een belangrijke link met de bestaande woningvoorraad, omdat door aan- of verkoop, de woningvoorraad wordt verkleind c.q. vergroot. Deeltijdwonen is een kans voor regio's waar door daling van het aantal huishoudens leegstand dreigt. Aan de andere kant vormt het een bedreiging voor de ervaren leefbaarheid van permanente bewoners en de betaalbaarheid van woningen. We willen de kansen die 'deeltijdwonen' biedt voor Zeeland graag benutten. De uitdaging is om de nadelen (leefbaarheid, betaalbaarheid) te beperken. Gemeenten kunnen een helder onderscheid maken in het gewenste gebruik via het bestemmingsplan (keuze tussen woon- of recreatiebestemming) en de gemeentelijke gebruiks- of huisvestingsverordening. Helderheid omtrent gebruiksmogelijkheden biedt de noodzakelijke duidelijkheid voor (toekomstige) eigenaren. Een adequate registratie en monitoring biedt bovendien de mogelijkheid om onttrekkingen aan de reguliere woningvoorraad voor deeltijdwonen ten goede te laten komen aan de 'ladderruimte' voor woningbouw. Dit is de ruimte die een gemeente heeft om de kwantitatieve behoefte van nieuwe woningbouwplannen te kunnen onderbouwen voor de Ladder voor Duurzame Verstedelijking van het Rijk. Deze ruimte wordt berekend door van de woningbouwopgave de 'harde plancapaciteit' (woningbouwplannen waarbij het plan ver genoeg is om omgevingsvergunningen voor af te geven.) af te trekken. Bij het streven naar kwalitatief hoogwaardige, leefbare badplaatsen kan het toevoegen van woningen bestemd voor deeltijdwonen gewenst zijn. In de Omgevingsverordening wordt uiteengezet onder welke voorwaarden dit mogelijk wordt gemaakt.

### Wonen in het landelijk gebied

Op het Zeeuwse platteland wordt de komende jaren een toename verwacht van het aantal agrarische ondernemers dat gaat stoppen door onder andere een gebrek aan opvolging. Dit leidt ertoe dat in het landelijk gebied veel agrarische bebouwing overbodig raakt en leeg komt te staan. Leegstand heeft nadelige gevolgen voor het aanzicht en gebruik van het landelijk gebied. De inschatting is dat de komende jaren een grote hoeveelheid vrijkomende agrarische bebouwing (VAB) ontstaat. Daarnaast is het belangrijk dat het landelijk gebied op bepaalde plaatsen versterkt wordt met bos en natuur in combinatie met landschapsversterking of -herstel (bijv. vanuit de structurele aanpak Stikstof). Om de kwaliteit van het landelijk gebied te

behouden kan verevening worden toegepast. Dit houdt in dat sloop van bebouwing mogelijk wordt gemaakt óf dat er een nieuwe functie voor de leegstaande bebouwing wordt gevonden die kwaliteit toevoegt. Wat mogelijk is, hangt af van de bebouwing en de locatie. In een aantal gevallen is ook beperkte woningbouw toegestaan. Het toevoegen van woningen in het landelijk gebied (of: buiten bestaand stedelijk gebied) is bij de volgende situaties mogelijk gemaakt:

- 'Rood-voor-rood': Het verbeteren, uitbreiden of verplaatsen van bestaande bebouwing, zoals bestaande burger- of bedrijfswoningen. Ook is het mogelijk om cultuurhistorisch waardevolle agrarische bebouwing te verbouwen tot een of meer wooneenheden om de instandhouding ervan te waarborgen. Met het maken van een selectie van cultuurhistorisch waardevolle boerderijen heeft de provincie focus aangebracht op een beperkt aantal boerderijen.
- 'Ruimte-voor-Ruimte': Hierbij wordt het mogelijk gemaakt om de sloop van VAB te bekostigen met een bouwrecht voor een woning in het landelijk gebied per 500 m<sup>2</sup> te slopen schuur of 0,5 ha glastuinbouw. Hiermee wordt beoogd verrommeling van het landelijk gebied tegen te gaan.
- 'Rood-voor-groen': Het gaat hierbij om het mogelijk maken van woningbouw in het landelijk gebied in de vorm van landgoederen/buitenplaatsen. Een maximale omvang van bebouwing is toegestaan mits er een landgoed wordt aangelegd met bepaalde landschapswaarden dat voor een groot deel openbaar toegankelijk is.

Bovenstaande regelingen zijn vastgelegd in de Omgevingsverordening. Er kunnen vraagtekens gezet worden bij de effectiviteit van deze regelingen om verrommeling van het landschap tegen te gaan, ook in relatie tot de neveneffecten op het landschap en de bestaande woningvoorraad. Het is daarom belangrijk de regelingen te evalueren en te heroverwegen. In Actie 4.2 wordt hier verder op ingegaan.

## 6.3 Acties om doelen te realiseren

### Subdoel 1: De bestaande woningvoorraad is toekomstbestendig: CO2-neutraal en levensloopbestendig.

De grootste opgave ligt in de versterking van de bestaande woningvoorraad. Hoe maken we de bestaande woningvoorraad toekomstbestendig? De Zeeuwse gemeenten, woningcorporaties en de Provincie werken, met inbreng van particulieren, grondeigenaren, makelaars en projectontwikkelaars aan een Zeeuwse Woonagenda, waarbinnen gezamenlijk wordt opgetrokken om de woningvoorraad toekomstbestendig te maken en te houden. Het gaat daarbij om de verduurzaming en het levensloopgeschikt maken van de woningvoorraad en daarmee samenhangend, het op peil houden van de leefbaarheid in wijken en dorpen. In delen van Zeeland gaat het daarnaast om het onttrekken van woningen die niet toekomstbestendig (te maken) zijn, vaak om ruimte te maken voor passende nieuwbouw. Voor het CO<sub>2</sub>-neutraal maken staat in de Zeeuwse Regionale energiestrategie als doel voor 2030 een verlaging van 34% van het energieverbruik van particuliere woningen t.o.v. 2017. Voor corporatiewoningen is regionaal geen tussentijds doel afgesproken. Landelijk hebben de corporaties als doelstelling dat al hun huurwoningen CO<sub>2</sub>-neutraal zijn in 2050. Het eerste ijkpunt op weg daarheen is 2021: dan hebben corporatiewoningen

gemiddeld energielabel B. Waar mogelijk wordt circulair gewerkt bij aanpassingen.

### **Actie 1.1 Stimuleren onderhoud, renovatie en sloop van koop- en huurwoningen**

De huidige woningvoorraad van Zeeland staat er in 2050 voor het overgrote deel nog steeds. Onderhoud en renovatie van woningen is belangrijk om de woningvoorraad toekomstbestendig te maken en te houden. Er moet ingespeeld worden op de drie maatschappelijke opgaven: 'klimaat' (isoleren, fossielvrije energieopwekking), circulaire economie en 'demografische transitie' (levensloopbestendig, geschikt voor nieuwe doelgroepen, flexibeler woonvormen, geschikt om thuis zorg te ontvangen). Dit vraagt om bewustwording, begeleiding en stimulering van woningeigenaren, maar ook om een cultuuromslag in beleid en focus bij alle overheden. Slechts 22% van de Zeeuwen vindt dat de verantwoordelijkheid voor verduurzaming van de woning bij de inwoners zelf ligt. Een groot deel vindt dat financiële vergoedingen nodig zijn (bron: Zeeland nu en in de toekomst, ZB|Planbureau, 2020). Hiermee zal rekening gehouden moeten worden bij de uitvoering van deze actie.

Het is nodig om aan strategisch voorraadbeheer te doen, in nauwe samenwerking met woningcorporaties en marktpartijen. De focus moet liggen op de bestaande voorraad met oog voor nieuwe of afwijkende woonconcepten (patio, knarrehofjes, wooncoöperaties), flexibel aanpasbare of verplaatsbare woningen. Lokale of particuliere initiatieven kunnen hierbij een aanjagende rol hebben. Om de verandering van de bevolkingssamenstelling en de energietransitie te accommoderen is in de particuliere sector een hoger sloop- en nieuwbouwtempo nodig, waarbij een koppeling tussen nieuwbouw en sloop wenselijk is. In het kader van het Nationaal Klimaatakkoord heeft elke corporatie een plan vastgesteld voor een CO2-neutraalwoningbezit in 2050. Circulair en biobased bouwen zorgt voor besparing van energie en grondstoffen door hergebruik van materialen. Ontwikkelingen in de inzichten over verduurzaming van woningen worden gevolgd en meegenomen in deze actie.

#### **Rolverdeling:**

- De provincie
  - zorgt voor regionale afstemming;
  - schept heldere kaders voor regio's en gemeenten;
  - genereert en deelt kennis in de vorm van o.a. behoefteramingen en monitoring;
  - stimuleert en faciliteert met financiële instrumenten;
  - verbindt betrokken partijen.
- De Zeeuwse regio's
  - stellen regionale woningmarkt afspraken op;
  - stellen met deze afspraken kaders naar de individuele gemeenten;
  - verbinden gemeenten;
  - delen kennis in de regio en met andere regio's;
  - regisseren;
  - signaleren.
- De gemeenten
  - zijn verantwoordelijk voor de aanpak van de bestaande woningvoorraad;
  - voeren de regionale woningmarkt afspraken/ uitvoeringsagenda uit;
  - stellen transitievisies warmte op;

- stellen kaders naar en faciliteren de inwoners en ondernemers;
- participeren in verduurzaming;
- signaleren.
- De woningcorporaties
  - zijn verantwoordelijk voor een strategisch voorraadbeheer van de sociale woningvoorraad;
  - verduurzamen hun woningvoorraad;
  - werken planmatig toe naar een CO2-neutrale woningvoorraad;
  - passen zoveel mogelijk biobased, herbruikbare en/of demontabele materialen toe;
  - werken samen;
  - signaleren.
- Het Rijk
  - stelt kaders richting lagere overheden en vastgoedeigenaren;
  - denkt mee;
  - stimuleert.
- Economische Impuls Zeeland stimuleert (duurzaamheid en innovatie marktpartijen)
- Particuliere woningeigenaren voeren uit
- Het Kadaster, het Centraal Bureau voor de Statistiek en adviesbureaus delen kennis
- Marktpartijen (ontwikkelaars en aannemers), Techniek Nederland, Impuls Zeeland en Bouwend Zeeland voeren uit en delen kennis, bijvoorbeeld over hergebruik van materialen (in ontwerp en uitvoering).
- De Zeeuwse Zorgcoalitie deelt kennis.
- Het Kennis & Innovatienetwerk circulair bouwen deelt kennis.

### **Actie 1.2 Gebiedsgerichte aanpak**

De generieke aanpak voor heel Zeeland van de bestaande woningvoorraad biedt een antwoord op veel problemen. Duidelijk is echter dat sommige gebieden extra aandacht nodig hebben om te kunnen zorgen voor een toekomstbestendige woningvoorraad en goede leefomgeving. Het gaat hierbij om (delen van) binnensteden, wijken of dorpen waar een integrale gebiedsgerichte aanpak nodig is. Een gebiedsgerichte aanpak vraagt om de gebundelde inzet van instrumenten van verschillende partijen uit meerdere sectoren.

#### **Rolverdeling:**

- Zeeuwse gemeenten
  - zijn verantwoordelijk voor de aanpak van de bestaande woningvoorraad;
  - voeren de regionale woningmarkt afspraken/ uitvoeringsagenda uit;
  - stellen kaders naar de inwoners en ondernemers;
  - participeren in initiatieven van derden;
  - signaleren.
- Zeeuwse woningcorporaties
  - zijn verantwoordelijk voor het strategisch voorraadbeheer van de sociale woningvoorraad;
  - hebben mogelijk ook een rol bij de planvorming, voorbereiding en uitvoering bij particuliere woningen;
  - werken samen met andere relevante partijen;
  - signaleren;
  - leveren kennis.
- De provincie

- stimuleert met financiële instrumenten;
- verbindt;
- fungeert als kennismakelaar.
- Marktpartijen (ontwikkelaars en aannemers) voeren uit en nemen risico.
- Het Rijk denkt mee en stimuleert.
- Economische Impuls Zeeland stimuleert het doorvoeren van duurzaamheid en innovatie bij marktpartijen.
- Particuliere woningeigenaren
  - nemen initiatief;
  - voeren uit;
  - denken mee.
- Veiligheidsregio en GGD Zeeland
  - denken mee;
  - participeren;
  - voeren uit.

**Subdoel 2: Nieuwbouw is passend bij de huidige en toekomstige behoefte en minimaal 50% circulair: focus op kwaliteit in woningtypen en locaties.**

Bij nieuwbouw gaat het veel meer om kwaliteit en minder dan vroeger om kwantiteit. Het gaat om het toevoegen van de juiste woningen aan de voorraad op de juiste plekken, complementair aan de bestaande voorraad. Zo draagt nieuwbouw maximaal bij aan een toekomstige woningvoorraad die in kwaliteit en kwantiteit aansluit bij de vraag. Ook dit is onderdeel van de bij subdoel 1 al genoemde Zeeuwse Woonagenda.

**Actie 2.1 Adaptief programmeren**

Adaptief programmeren is nodig om te zorgen dat de nieuwbouw van woningen 100% raak is. Dit betekent nieuwbouw die zo goed mogelijk aansluit bij de gesignaleerde kwantitatieve en kwalitatieve lange termijnbehoefte en die niet alleen inspeelt op de korte termijnvraag. In veel regio's sluiten de huidige plannen nog niet optimaal aan bij de gesignaleerde behoefte en leidt een teveel aan woningen in plannen ertoe dat er niet of nauwelijks meer ruimte is voor nieuwe, kwalitatief gewenste plannen. Dit is ongewenst.

Door de schaal van de Zeeuwse woningmarkten is programmering en afstemming op regioniveau onontbeerlijk. Adaptief programmeren zorgt er voor plannen beter aansluiten bij de gesignaleerde behoefte en dat kwalitatief gewenste plannen niet worden geblokkeerd door de bestaande, verouderde plancapaciteit.

Afhankelijk van de regio is het doel herprogrammeren en voorzienbaarheid creëren, plannen optimaliseren en flexibiliteit in de programmering inbouwen. Er is een duidelijke samenhang met acties 1.1 en 1.2; door (concrete plannen voor) sloop wordt ruimte voor nieuwbouw gecreëerd. Zo kan het aanpakken van de bestaande voorraad ook bijdragen aan mogelijkheden voor een sterkere nieuwbouwprogrammering. Ontwikkelen van kennis van vraag en aanbod van de woningmarkt, juridische kennis en een goede monitoring zijn hierbij een randvoorwaarde.

Deze kennis wordt in gezamenlijkheid ontwikkeld, zodat een gezamenlijke feitenbasis ontstaat. Een goed voorbeeld hiervan is de demografische verschuiving die door de coronapandemie ontstond. Na correcte interpretatie van deze ontwikkelingen is er alle ruimte om te schakelen naar een ander behoefte scenario.

**Rolverdeling:**

- De provincie
  - verzamelt, maakt en deelt kennis over de woningmarkt;
  - maakt ramingen voor de kwantitatieve en kwalitatieve behoefte aan woningen, samen met gemeenten en woningcorporaties;
  - monitort de demografische en volkshuisvestelijke ontwikkelingen en toetst het beleid daaraan;
  - stelt de gemeentelijke plannen van aanpak vast voor het wegwerken van overtollige plancapaciteit en het creëren van ruimte voor kwalitatief gewenste woningbouwplannen;
  - ondersteunt gemeenten bij de juridische onderbouwing van de plannen van aanpak;
  - creëert voorzienbaarheid.
- Gemeenten en de woningcorporaties
  - delen kennis met andere partijen en over monitoring;
  - monitoren ontwikkelingen voor een optimale beleidssturing;
  - zijn medeopdrachtgever voor periodieke kwalitatieve behoefte-ramingen;
  - stellen plannen van aanpak vast voor het wegwerken van overtollige plancapaciteit en het creëren van ruimte voor kwalitatief gewenste woningbouwplannen;
  - creëren voorzienbaarheid;
  - schrappen bestemmingen voor wonen of passen die aan.
- Het Rijk ondersteunt gemeenten bij de juridische onderbouwing van hun plannen van aanpak.
- Marktpartijen
  - delen kennis met andere partijen en voor monitoring;
  - ontwikkelen en passen woningbouwplannen aan zodat die aansluiten bij de behoefte.

**Actie 2.2 Complementair bouwen van nieuwe woningen**

In regioverband maken gemeenten afspraken waar en hoeveel woningen er worden toegevoegd in de regionale woningmarkt afspraken. De behoefte-raming van de meest recente Provinciale bevolkings- en huishoudenprognose en het Kwalitatief Woononderzoek Zeeland is daarvoor de basis. Per regio worden afspraken over soorten woningen en woonmilieus gemaakt. Ook hier geldt dat bij ontwerp en bouw moet worden ingespeeld op de drie maatschappelijke opgaven: 'klimaat' (isoleren, fossielvrije energieopwekking), circulaire economie (circulair bouwen, grijs-/regenwatersysteem) en 'demografische transitie' (levensloopbestendig, geschikt voor nieuwe doelgroepen, flexibeler woonvormen, geschikt om thuis zorg te ontvangen).

Om maximale kwaliteit in nieuwbouwplannen te creëren, zetten we extra in op specifieke woningtypen en segmenten die zonder deze aandacht minder goed van de grond komen. Het gaat om segmenten waarvan we zonder ingrijpen oplopende tekorten zien. Primair betekent dit de realisatie van middenhuur en passende woonvormen voor ouderen: levensloopbestendig wonen en wonen met zorg. Vanuit deze actie stimuleren we deze segmenten. Concreet doen we dit door op regioniveau een bidbook (projectvoorstel) middenhuur op te stellen om beleggers te verleiden te investeren in middenhuur in Zeeland. Daarnaast gaan we kennis importeren en een samenwerking opzetten met ontwikkelaars om meer en passende woningen voor ouderen van de grond te krijgen. Het gaat daarbij om passende woonvormen voor zowel zorgbehoevende- als ook voor niet zorgbehoevende ouderen, bijvoorbeeld geclusterde woonvormen. Deze actie

draagt vanuit dit perspectief ook bij aan subdoel 3: inspelen op de behoefte aan specifieke segmenten op de woningmarkt. Parallel werken regio's en gemeenten zelf aan een woon-zorgvisie. Vanuit de actielijn Complementair bouwen verkennen we hoe we op Zeeuws niveau hiervoor onderling kennis kunnen delen en waar mogelijk samen kunnen optrekken.

#### **Rolverdeling:**

- Gemeenten
  - ontwikkelen woningbouw- en herstructureringsplannen;
  - stellen een gemeentelijke woonvisie op;
  - begeleiden aannemers/ontwikkelaars, woningcorporaties, particulieren/Collectief Particulier Opdrachtgeverschap en wooncoöperaties bij de realisatie van woningbouwprojecten.
- De provincie
  - stimuleert de regionale afstemming van de aantallen woningen, woningtypes en locaties op de regionale behoefte;
  - stelt kaders om regionale afstemming en prognose te borgen in verordening.
- De woningcorporaties
  - brengen een bod uit op de gemeentelijke woonvisie (prestatieafspraken);
  - voeren hun eigen strategisch voorraadbeheer uit en maken daarbij zoveel mogelijk gebruik van biobased, herbruikbare en/of demontabele materialen.
- De Zeeuwse Zorgcoalitie deelt kennis.
- Marktpartijen voeren woningbouw- en herstructureringsprojecten uit en maken daarbij zoveel mogelijk gebruik van biobased, herbruikbare en/of demontabele materialen.
- Het Kennis- & Innovatienetwerk circulair bouwen deelt kennis.

#### **Subdoel 3: Er wordt ingespeeld op de behoefte aan specifieke segmenten op de woningmarkt.**

Naast de behoefte aan 'reguliere woningen' wordt een behoefte gesignaleerd aan specifieke type woningen zoals flexwonen, huisvesting van internationale werknemers en passende woonvormen voor oudere huishoudens, al dan niet met zorgindicatie. Voor ouderen gaat het bijvoorbeeld om geclusterde woonvormen voor gelijkgestemden en woonvormen op het grensvlak van zelfstandig en intramuraal wonen waar het ontvangen van zorg mogelijk is. De behoefte aan specifieke segmenten op de woningmarkt kan worden gestimuleerd via hergebruik van bestaand vastgoed.

#### **Actie 3.1 Hergebruik lege panden voor wonen**

Als gevolg van maatschappelijke ontwikkelingen zoals demografische transitie, schaalvergroting en de technologische transitie is de behoefte aan voorzieningen veranderd. Dit heeft gevolgen voor verschillende vastgoedsegmenten: op veel plekken is of dreigt er leegstand in detailhandel, monumentale gebouwen, kerken, scholen en kantoren. Leegstand werkt negatief op de economische aantrekkingskracht en leefbaarheid in binnensteden en kleine kernen. Door middel van transformatie kunnen deze bestaande panden – daar waar passend, want niet iedere locatie is geschikt voor woningen – worden ingezet om invulling te geven aan woonvormen waar behoefte aan is. Transformatie draagt bij aan het versterken van de leefbaarheid en (binnen)stedelijke woonmilieus. Bovendien lossen we hiermee problemen in andere vastgoedsegmenten op en leidt het maximaal benutten van

bestaande locaties tot minder onnodig bouwen in het weiland. De markt ziet en pakt echter nog niet alle kansen die bestaande lege panden bieden. Dit vraagt om meer innovatie en creativiteit en onderzoek naar de wijze waarop leegstaand vastgoed optimaal kan worden benut voor de invulling van de woningmarkttopgave. Het gaat hierbij niet alleen om kansrijke vastgoedtypes en -locaties maar ook hoe te komen tot een soepel transformatieproces. Een provinciale subsidieregeling hergebruik leegstaande panden wordt ingezet om te komen tot de beste projecten op cruciale plekken.

#### **Rolverdeling:**

- De provincie
  - verzamelt, genereert maakt en deelt kennis over de woningmarkt
  - stimuleert met financiële instrumenten en stedelijk herverkavelen.
- Gemeenten
  - vormen een visie en beleid;
  - verlenen omgevingsvergunningen;
  - faciliteren ontwikkelaars bij nieuwe invulling van leegstaande panden.
- Marktpartijen
  - brengen eigendom in eventuele ruilcarrouzels;
  - geven een nieuwe invulling aan leegstaande panden.

#### **Actie 3.2: Uitbouw flexibele schil**

Er zijn diverse doelgroepen met een specifieke woningbehoefte. Doel van de ambitie is dan ook het gericht inzetten op innovatie om te komen tot nieuwe en flexibele woonvormen. Het gaat om specifieke segmenten (internationale werknemers, horecapersoneel, studenten, flexwonen, et cetera). Vanuit deze actielijn wordt toegewerkt naar een passende flexibele schil in de Zeeuwse gemeenten. Hiervoor is onderzoek nodig naar de behoefte aan flexwonen, onderzoek naar geschikte locaties en het opstarten van pilots op geschikte locaties. De opgedane inzichten vormen de opmaat naar de uitbouw van de flexibele schil van de Zeeuwse woningvoorraad.

Voor de huisvesting van internationale werknemers is een extra actie opgenomen onder Arbeidsmarkt (actie 1.10). Uitgangspunt daarbij is de juiste oplossing op de juiste plaats. Grootschalige centrale huisvesting kan een goede oplossing zijn, mits van goede kwaliteit en passend op de woonbehoefte van deze groep.

#### **Rolverdeling:**

- De provincie
  - zorgt voor regionale afstemming;
  - scheidt heldere kaders voor regio's en gemeenten;
  - genereert en deelt kennis in de vorm van o.a. behoefteanalyses en monitoring;
  - stimuleert met financiële instrumenten;
  - verbindt betrokken partijen.
- De Zeeuwse regio's
  - stellen regionale woningmarktafspraken op;
  - stellen met deze afspraken kaders voor de individuele gemeenten;
  - verbinden gemeenten;
  - delen kennis binnen de regio en met andere regio's;
  - registreren de verdeling van flexwoonprojecten naar behoefte;
  - signaleren kansen voor flexwonen.



- Gemeenten
  - zijn verantwoordelijk voor de aanpak van bestaande woningvoorraad;
  - voeren de regionale woningmarkt afspraken/ uitvoeringsagenda uit;
  - stellen kaders op voor de woningcorporaties en andere initiatiefnemers voor flexwoonprojecten;
  - stimuleren flexwonen door partijen te verbinden en zelf te participeren;
  - signaleren kansen voor flexwonen;
  - zoeken oplossingen voor de begeleiding van kwetsbare doelgroepen die flexwonen.
- De woningcorporaties
  - zijn verantwoordelijk voor de huisvesting van doelgroepen voor flexwonen;
  - voeren waar mogelijk projecten voor flexwonen uit;
  - werken daarbij samen met gemeenten en belanghebbenden;
  - signaleren kansen voor flexwonen.
- Het Rijk
  - stelt kaders richting lagere overheden en vastgoedeigenaren;
  - denkt mee;
  - stimuleert flexwonen door financiële stimuleringsregelingen, aangepaste regelgeving en andere instrumenten.
- Marktpartijen (ontwikkelaars en aannemers)
  - nemen initiatief voor flexwoonprojecten;
  - delen kennis, bijvoorbeeld over hergebruik van materialen en businesscases;
  - voeren projecten uit.
- Sociale partners (Expatcenter Zeeland, werkgevers- en werknemersorganisaties) delen kennis en bevorderen samenwerking op het gebied van welzijn en passende huisvesting van internationale werknemers.

#### **Subdoel 4: Acties die bijdragen aan subdoelen 1 t/m 3**

##### **Actie 4.1: Periodiek actualiseren van regionale woningmarkt afspraken.**

De vijf Zeeuwse regio's maken regionale woningmarkt afspraken met de Provincie Zeeland. De regionale woningmarkt afspraken werken door in lokale woonvisies, uitvoeringsprogramma's en prestatieafspraken met de coöperaties. Bouwstenen die terugkomen in de regionale woningmarkt afspraken zijn:

- De ontwikkeling van de kwantitatieve en kwalitatieve woningvraag voor een 10-jaarsperiode met een doorkijk naar de periode daarna. Een horizon voor actuele cijfers van 10 jaar is hierbij het minimum, zeker gezien de planningsperiode en levensduur van woningen. De provinciale prognose en het Kwalitatief Woononderzoek Zeeland zijn hierin richtinggevend. Afwijken hiervan kan mits onderbouwd en bij akkoord binnen de regio en provincie.
- Inzicht in de bestaande plancapaciteit met onderscheid naar planologisch harde plannen en zachte plannen. Daarnaast wordt inzicht gegeven in overige potentiële inbreidings- en transformatielocaties binnen het bestaand stedelijk gebied van steden en kernen.
- Effectenanalyse van de bestaande plancapaciteit in relatie tot de woningvoorraad en uitbreidingsbehoefte. Op regionaal

niveau moet duidelijk zijn hoe de 100% match van vraag en aanbod wordt nagestreefd. Bij overprogrammering en/of overschotten in de bestaande voorraad is een aanpak nodig om effecten hiervan te mitigeren. De uitwerking kan lokaal plaatsvinden in Plannen van Aanpak.

- Keuzes en aanpak voor een toekomstbestendige woningvoorraad. Het gaat om het verbeteren (verduurzamen), aanpassen (levensloopbestendig maken) en onttrekken (slopen/samenvoegen) van woningen.
- Keuzes en aanpak voor kwalitatief complementaire nieuwbouw waarbij de volgende woonsegmenten minimaal terugkomen: middenhuur, levensloopbestendig en wonen met zorg.
- Keuzes en aanpak voor een flexibele schil. Duidelijk moet zijn hoe wordt ingezet op innovatieve en flexibele woonvormen in de betreffende regio.
- Een regionaal woningbouwprogramma waarbij de bovenstaande bouwstenen in onderlinge samenhang uitmonden in een aanpak voor strategisch voorraadbeheer: welke plannen worden hard, welke (weer) zacht, en wat is de strategie voor de bestaande voorraad.

Regionale woningmarkt afspraken vormen een randvoorwaarde voor het ontwikkelen van nieuwe woningbouwplannen en voor eventuele aanspraak op (financiële) regelingen die worden ontwikkeld in het kader van de Zeeuwse woonagenda.

Regionale woningmarkt afspraken worden in ieder geval iedere 3 jaar geactualiseerd, zodra een nieuwe provinciale prognose beschikbaar is. Wanneer omstandigheden hier aanleiding toe geven kan worden besloten afspraken eerder te actualiseren. Monitoring gebeurt constant door gemeenten en provincie via het Dashboard Ladderruimte en de Monitor Bevolking en wonen. Aan de hand van de woonagenda zal worden gekeken of en zo ja hoe herziening van de verordening nodig en nuttig is, om de ambities die in de woonagenda centraal staan beter te borgen.

##### **Rolverdeling:**

- De provincie
  - stelt samen met de gemeenten regionale woningmarkt afspraken op en stelt ze vast;
  - borgt de vanuit de Zeeuwse Woonagenda gemaakte afspraken en noodzaak tot regionale afstemming in de Provinciale Omgevingsverordening;
  - monitort de regionale woningmarkt afspraken.
- Gemeenten
  - stellen in regionaal verband regionale woningmarkt afspraken op en stellen die vast;
  - geven in regionaal verband uitvoering aan de regionale woningmarkt afspraken door onderling af te stemmen over woningmarktbeleid.
  - kunnen in regionaal verband woningcorporaties, marktpartijen en inwoners hierbij betrekken.

##### **Actie 4.2: Evaluatie van de regelingen voor wonen als drager voor ruimtelijke kwaliteitsverbetering in het landelijk gebied.**

Het toevoegen van woningbouw in het landelijk gebied is in het verleden mogelijk gemaakt om kosten te dragen die gepaard gaan met ruimtelijke kwaliteitsverbetering van het landelijk gebied. Het gaat hierbij om de kosten voor het in stand houden van cultuurhistorische agrarische bebouwing, de kosten van het

slopen van vrijkomende agrarische bebouwing (VAB) en de kosten van het versterken van het landschap door de aanleg van een (deels) openbaar toegankelijk landgoed. De effectiviteit van deze regelingen, in de vorm van ruimtelijke kwaliteitsverbetering staat ter discussie. De regeling stimuleert sloop van cultuurhistorisch waardevolle boerderijen. Ook de verevening door middel van bouwrechten is niet altijd in verhouding met de daadwerkelijke kosten, waardoor projecten soms onhaalbaar zijn of in andere gevallen (te) lucratief. Ook zijn er negatieve neveneffecten te benoemen in relatie tot de bestaande woningvoorraad. Het toevoegen van woningen in het landelijk gebied zorgt immers voor een toename van de herstructureringsopgave in het bestaand stedelijk gebied, een opgave waarvan gehoopt wordt dat de beperkte huishoudengroei die ons nog rest als kostendrager kan fungeren. De tijden dat woningbouw altijd gebruikt kan worden als kostendrager voor allerlei ruimtelijke problemen ligt dan ook achter ons. De grote aantallen agrarische bebouwing die op de lange termijn verwacht worden, kunnen bovendien zorgen voor versterking van het buitengebied en verdere inperking van het agrarisch gebruik van landbouwgrond. Verschillende gemeenten zijn om die redenen terughoudend in het toepassen van de Ruimte voor Ruimte regeling. Van de Rood-voor-Rood regeling lijkt eveneens te beperkt gebruik gemaakt te worden.

Met betrokken partijen worden de drie regelingen geëvalueerd. De centrale vraagstelling is hoe effectief deze regelingen zijn bij het verbeteren van de ruimtelijke kwaliteit van het landelijk gebied in relatie tot de neveneffecten op de functies in het landelijk- en bebouwd gebied. Dit moet leiden tot aanbevelingen voor beleid en eventueel aanpassing van de Omgevingsverordening. Hierbij is het belangrijk dat er mogelijkheden moeten blijven bestaan om knelgevallen in het landelijk gebied aan te pakken, zeker als het gaat om ondernemers die als gevolg van overheidsbeleid gedwongen worden de bedrijfsvoering te beëindigen.

#### **Rolverdeling:**

- De provincie onderzoekt, als onderdeel van het uitvoeringsprogramma Landelijk Gebied 2021-2030, met betrokken partners of en hoe de regelingen moeten worden aangepast.

## **6.4 Afwegingsfactoren voor de uitvoering**

Om bij de uitvoering kansen en mogelijkheden te benutten en tegelijkertijd de Zeeuwse kernkwaliteiten te behouden, zijn in Deel A (paragraaf 1.4) vier afwegingsfactoren geformuleerd. Hieronder is voor deze bouwsteen een aanzet gegeven voor de invulling daarvan.

1. Doe meer met minder grond.
  - Benut de ruimte binnen het stedelijk gebied: bekijk nieuwbouwplannen kritisch, maak gebruik van leegstaande/vrijkomende panden, bekijk de mogelijkheden van inbreiding in het stedelijk gebied. Als dit niet kan is uitbreiding wel mogelijk.
2. Werk samen en deel kosten en baten.
  - Verbeter de samenwerking: maak in regioverband niet alleen afspraken over aantallen woningen, maar ook over soorten woningen, betaalbaarheid en woonmilieus.

3. Maak gebruik van de Zeeuwse kernkwaliteiten.
  - Ontwikkel woningbouwplannen die passen bij en meerwaarde bieden voor de locatie.
4. Denk aan de toekomst en aan de rest van de wereld.
  - Zorg ervoor dat het bouwproces én de woningen alleen toekomstbestendig, CO<sub>2</sub>-neutraal en zoveel mogelijk circulair zijn.

## 7. Woonomgeving

### 7.1 Doelstelling 2030

*Onze woonomgeving is veilig en klimaatadaptief, lokt gezond gedrag uit en draagt bij aan biodiversiteit.*



**Subdoel 1: Toekomst bestendige woongebieden op de goede plek**

**Subdoel 2: Veiligheid, gezondheid, duurzaamheid, biodiversiteit en klimaatadaptiviteit zijn standaard onderdeel van ruimtelijke ordening en inrichting**

*Met deze bouwsteen dragen we bij aan de volgende duurzame ontwikkelingsdoelen van de VN (brede welvaart).*



### 7.2 Huidige situatie

De woonomgeving is het gebied dat in de directe omgeving van een woning ligt. De woonomgeving heeft invloed op de ervaren leefbaarheid. De herbestemmings- en herstructureringsopgave in het bebouwd gebied is fors. Dit biedt kansen voor het bereiken van de doelstellingen voor de woonomgeving. De verschillende elementen van de woonomgeving worden hieronder beschreven.

#### Voorzieningen

Door schaalvergroting en maatschappelijke ontwikkelingen staat de aanwezigheid en/of bereikbaarheid van voorzieningen onder druk, met name in dorpen en het buitengebied. Het draagvlak onder voorzieningen wordt bij een stabiele of afnemende

bevolking kleiner. Naast het afnemende draagvlak zorgt de voortschrijdende schaalvergrotingstendens en de steeds kleiner wordende betekenis van het openbaar vervoer ervoor dat het voorzieningenniveau en daardoor de leefbaarheid onder druk staat. In bouwsteen 5. Voorzieningen en evenementen wordt hierop verder ingegaan.

Door de toename van het aantal ouderen in onze samenleving moet onze woonomgeving hierop aangepast worden. De bereikbaarheid van voorzieningen is een potentieel knelpunt, maar ook vereenzaming en isolement is een toenemend probleem. Het ontbreekt vaak aan toegankelijke wandel/ fietsroutes met mogelijkheid om te rusten en naar het toilet te gaan. Hierdoor vermijden ouderen het vaak om naar buiten te gaan, zodat eenzaamheid een steeds groter probleem wordt.

#### Hittestress en vergroening

De huidige woonomgeving wordt als stenig ervaren. De klimaatverandering zorgt voor toenemende overlast als gevolg van hitte en wateroverlast. Door hogere temperaturen ontstaan 'hitte-eilanden' op plaatsen met weinig groen, water en schaduw. Hitte is met name een risico voor kwetsbare groepen. Door de toenemende verstening van onze tuinen en openbare ruimte wordt het risico op overstromingen groter. Ook wordt door verstening de gezondheid en leefomgeving aangetast, doordat de schadelijke stoffen tussen de gebouwen blijven hangen. Het gebrek aan groen zorgt voor een lage waardering van de buitenruimte.

Ruimte voor verkeer versus kwaliteit van de woonomgeving  
De huidige woonomgeving wordt als autogericht ervaren. Er is een vicieuze cirkel gaande, waarbij opstoppingen van autoverkeer worden opgelost door nog meer ruimte te geven aan autoverkeer, waardoor de straat nog onveilig en onaantrekkelijker wordt om te voet of fiets te gaan. Gezondheid en de kwaliteit van de woonomgeving staan hierdoor onder druk.

#### Milieufactoren

De kwaliteit van de woonomgeving wordt ook bepaald door de aan- of afwezigheid van overlast door geluid, stof, vervuilde lucht of bodemvervuiling. De overlast is in de afgelopen decennia voor de meeste bronnen sterk afgenomen door maatregelen aan de bron, en door ruimtelijke scheiding tussen milieubelastende functies zoals bedrijven en milieugevoelige functies zoals woningen (zonering). Op sommige locaties is echter nog sprake van overschrijding van normen. Een opkomende vorm van geluidhinder vormt laagfrequent geluid (LFG), wat mogelijk in de toekomst meer aandacht gaat vragen. Op deze vorm van geluid is moeilijk vat te krijgen. Op dit moment zijn er nog geen wettelijke normen voor laagfrequent geluid. Wel zijn er diverse richtlijnen.

Een andere milieufactor is elektromagnetische straling. In 2020 kennen we meerdere systemen voor mobiele communicatie (o.a. 4G, 5G), naast diverse andere toepassingen van draadloze communicatie. Deze draadloze communicatiesystemen veroorzaken stralingsbelasting voor mensen, dieren en natuur door elektromagnetische straling. De stralingsbelasting zal naar verwachting toenemen omdat voor elke gemeente een dekking van 98% het doel is. Een deel van de bevolking ervaart gezondheidsklachten door straling.

## Veiligheid

Random en in het stedelijk gebied zijn er verschillende risicobronnen, zoals chemische bedrijven, opslag van gevaarlijke stoffen, aardgasleidingen en LPG-tankstations. Ook zijn er specifieke transportroutes voor gevaarlijke stoffen. Het aantal transporten met gevaarlijke stoffen over weg, water en spoor nemen toe. Door deze toename is de kans op incidenten groter. Ook kan door klimaatverandering het overstromingsrisico toenemen met daardoor mogelijk meer kans op incidenten bij deze risicobronnen. Daarnaast nemen het aantal woningen rond transportassen toe door o.a. binnenstedelijke inbreiding. Ook zijn er in het stedelijk gebied een groot aantal (zeer) kwetsbare objecten, zoals woningen, scholen, ziekenhuizen, tehuizen, hotels. Dit is verder uitgewerkt in bouwsteen 14. Milieu onder Externe veiligheid en actie 6.1. In droge perioden neemt de kans op brand in bermen, parken en natuurgebieden toe. Dat kan ook voor nabijgelegen woongebieden een risico vormen.

## Natuur

Natuur is belangrijk voor mensen. Natuur zorgt voor minder stress en betere concentratie, zorgt voor meer bewegen en minder overgewicht en brengt mensen bij elkaar. De keerzijde van natuurbeleving is achteruitgang van de kwaliteit van de natuur door verstoring. Veel soorten zijn daarvoor gevoelig. Met de biodiversiteit gaat het in zijn algemeenheid slecht door klimaatverandering en onze manier van bouwen en bestraten. Goede voorzieningen, zoals het wandel- en fietsknooppuntennetwerk, toegankelijkheid van gebieden en een goede informatieverstrekking zijn belangrijk, zowel voor bezoekers als bewoners.

## Water

Water in de nabijheid van de woonomgeving is gunstig voor de waardeontwikkeling van woningen, en biedt ook kansen voor ontwikkeling van natuur en groen. Daartegenover staan een aantal consequenties zoals de waterveiligheid van oevers (bereikbare oevers voor spelende kinderen), ontwikkeling van plaagdieren (muggen, ratten, e.d.) bij zomerse temperaturen. De beste waterberging zit wat dit betreft in de ondergrond door gebruik te maken van infiltratie waar dat mogelijk is.

### 7.3 Acties om doelen te realiseren

#### Subdoel 1: Toekomstbestendige woongebieden op de goede plek

##### Actie 1.1: Bij herbestemming en herstructurering woonmilieus ontwikkelen waar tekort aan is

De woningbouwopgave ligt voornamelijk in het bestaand stedelijk gebied. Hier kunnen woonmilieus ontwikkeld worden waar een tekort aan is. Het is nodig om te kiezen voor aantrekkelijke woonmilieus (compleet en passend bij de vraag) en daarbij te richten op inbreiding, herstructurering en transformatie.

Voor de kwaliteit van de woonomgeving is de aanwezigheid of bereikbaarheid van voorzieningen essentieel. Bij herbestemming en herstructurering liggen kansen voor het versterken van onze dorpen en steden, voor het vergroten van draagvlak van onze voorzieningen en om een antwoord te hebben op onze mobiliteitsopgave. Door toekomstige slimme mobiliteitsconcepten kan de bereikbaarheid van voorzieningen sterk verbeterd worden. Ook kunnen deze mobiliteitsconcepten zorgen voor een afnemend

ruimtegebruik voor verkeersdoeleinden in het bebouwd gebied. Dit biedt kansen voor verbetering van de ruimtelijke kwaliteit door toevoeging van stedelijk groen. Ruim 50% van de Zeeuwen is voor het autoluw maken van stedelijk gebied en het geven van meer ruimte aan fietsers en voetgangers en minder aan de auto (bron: Zeeland nu en in de toekomst, ZBIPlanbureau, 2020).

#### Rolverdeling:

- Gemeenten en de provincie stellen kaders (bijv. in gebiedsplannen) en stimuleren (financieel).
- De provincie en gemeenten zorgen voor afstemming tussen partijen.
- Woningcorporaties, Bouwend Zeeland, bouw- en adviesorganisaties, bewonersverenigingen, de GGD, de provincie, Waterschap Scheldestromen, de Veiligheidsregio Zeeland, dorpsraden, het Kadaster, North Sea Port en natuurbeheerorganisaties delen kennis.
- Burgerinitiatieven, bouw- en adviesorganisaties, woningcorporaties, gemeenten, natuurbeheerorganisaties, North Sea Port (inpassing haveninfrastructuur in leefomgeving) voeren projecten uit.
- De Veiligheidsregio Zeeland adviseert ten aanzien van veiligheid.

#### Subdoel 2: Veiligheid, gezondheid, duurzaamheid, biodiversiteit en klimaatadaptiviteit zijn standaard onderdeel van ruimtelijke ordening en inrichting

##### Actie 2.1 Bij inrichting en ordening van de ruimte sturen op bundeling van functies voor het uitlokken van gezond gedrag, duurzaamheid en veiligheid

Herbestemming en herstructureringsopgaven bieden kansen om de omgeving zo in te richten dat de fysieke veiligheid wordt vergroot en gezond gedrag wordt bevorderd. De inrichting en ordening van onze ruimte kan zorgen voor voldoende afstand tussen (kwetsbare) bewoners en risicobronnen, goede vluchtroutes, bereikbaarheid voor hulpverleners, maar ook bijdragen aan zelfredzaamheid en gezond gedrag (bewegen, ontmoeten, ontspannen, eten). Dit vraagt om nabijheid van functies en het veilig en aantrekkelijk en uitnodigend maken van onze buitenruimte, ook voor ouderen en mensen met een beperking.

Door de Veiligheidsregio zijn kernwaarden ontwikkeld voor een veilige fysieke leefomgeving (bron: inbreng Veiligheidsregio's in Omgevingsvisies / kernwaarden, versie 1.1., werkgroep Planfiguren Omgevingswet, 5 oktober 2018). Deze kernwaarden kunnen behulpzaam zijn bij het inrichten van de woonomgeving en helpen deze woonomgeving veilig in te richten door middel van de ontwerpprincipes.

Bij de uitvoering van gebiedsontwikkelingen die in het kader van de transformatie van de woningvoorraad plaatsvinden zijn er kansen voor natuurinclusief bouwen, ontwerpen en beheren, het vergroenen op gebouw-, wijk-, dorps- of stadsniveau en het versterken van de verbinding tussen stedelijk en landelijk gebied. De aanwezigheid van groen heeft een positief effect op de mentale gesteldheid van mensen en ook draagt bepaalde vegetatie bij aan het zuiveren van de lucht (afvangen fijnstof). Ruim 80% van de Zeeuwse bevolking is voorstander van meer groen en minder steen in de woonomgeving (bron: Zeeland nu en in de toekomst,

ZB|Planbureau, 2020). Gericht en goed investeren in uitnodigende beleefbare natuur in of dichtbij de woonomgeving biedt kansen te investeren in de gezondheid van mensen en geeft gelijktijdig de mogelijkheid te werken aan biodiversiteit. Inrichting en beheer van natuur buiten het natuurnetwerk draagt bij aan de biodiversiteit en aan een Zeeland waar kinderen in verbinding met natuur opgroeien en inwoners en recreanten toegang hebben tot beleefbare en rijke natuur, heel dichtbij.

**Rolverdeling:**

- De provincie en gemeenten geven sturing.
- Gemeenten, Waterschap Scheldestromen, de provincie, de GGD, de RUD, de Veiligheidsregio Zeeland, bouw- en adviesorganisaties en organisaties voor erfgoed en archeologie delen kennis.
- Onderwijsinstellingen integreren deze thema's in hun opleidingen.
- Woningcorporaties richten, in afstemming met gemeenten, hun eigen terreinen duurzaam in, bijvoorbeeld door aanleg van wadi's.

**Actie 2.2 Rekening houden met natuurinclusief bouwen, energieopwekking en -opslag en het voorkomen van wateroverlast en hittestress bij inrichting van onze ruimte**

Dit betekent dat er voldoende ruimte moet zijn voor klimaatadaptatiemaatregelen in de (openbare) ruimte en rekening moet worden gehouden met het risico op bodemdaling. Ruim 80% van de Zeeuwen is er voor om bij nieuwe ontwikkelingen een plan te maken over hoe opslag van zoet water wordt geregeld (bron: Zeeland nu en in de toekomst, ZB|Planbureau, 2020).

Dit betekent ook dat gezocht moet worden naar natuurinclusieve voorzieningen en maatregelen in de woonomgeving. Voor natuurinclusief bouwen en het stimuleren van biodiversiteit in de woonomgeving wordt verwezen naar de paragrafen over soortenbescherming en natuurverbreding in bouwsteen 15. Natuur. Daarbij wordt vooral ingestoken op proactieve soortenbescherming: het zorgen voor extra leefruimte voor dieren en planten, zodat geen extra maatregelen meer nodig zijn bij sloop en nieuwbouw. Hiervoor worden soortenmanagementplannen opgesteld. In deze plannen zal ook staan hoe we burgers en vastgoedbezitters beter kunnen informeren over biodiversiteit en hoe ze biodiversiteit kunnen stimuleren. Een natuurinclusieve woonomgeving heeft een sterke samenhang met klimaatadaptatie.

**Rolverdeling:**

- Gemeenten en de provincie
  - werken samen, bijvoorbeeld in pilots voor soortenmanagementplannen;
  - stellen kaders;
  - verlenen vergunningen.
- Bouw- en adviesorganisaties, woningcorporaties, gemeenten, Waterschap Scheldestromen en Rijkswaterstaat voeren maatregelen ten gunste van de genoemde thema's door in het ontwerp en de uitvoering van projecten rond herinrichting en waterveiligheid.
- Bouwend Zeeland, bouw- en adviesorganisaties, de provincie, organisaties voor erfgoed en archeologie, het Kadaster, Rijkswaterstaat, Waterschap Scheldestromen en de Veiligheidsregio Zeeland delen kennis.

- Onderwijsinstellingen integreren deze thema's in hun opleidingen.
- De provincie, gemeenten, woningbouwcorporaties en het IVN ontwikkelen kennis door middel van pilots, o.a. met betrekking tot generieke ontheffingen Wet Natuurbescherming op basis van soortenmanagementplannen.


**7.4 Afwegingsfactoren voor de uitvoering**

Om bij de uitvoering kansen en mogelijkheden te benutten en tegelijkertijd de Zeeuwse kernkwaliteiten te behouden, zijn in Deel A (paragraaf 1.4) vier afwegingsfactoren geformuleerd. Hieronder is voor deze bouwsteen een aanzet gegeven voor de invulling daarvan.

1. Doe meer met minder grond.
  - Bekijk de mogelijkheden van hoogbouw in steden. Combineer functies bijvoorbeeld door toevoeging van stedelijk groen. Dit is gunstig voor zowel gezondheid en ruimtelijke kwaliteit als hittestress, vasthouden van water, milieu en biodiversiteit.
2. Werk samen en deel kosten en baten.
  - Betrek bij herbestemming, herstructurering en inrichting van gebieden alle partijen die in dat gebied doelen hebben en stem op elkaar af. Probeer win-win situaties te creëren.
3. Maak gebruik van de Zeeuwse kernkwaliteiten.
  - De Zeeuwse kernkwaliteiten hebben veel te bieden voor de kwaliteit van de woonomgeving. Maak daar gebruik van.
4. Denk aan de toekomst en aan de rest van de wereld.
  - Betrek bij herstructurering en herbestemming de prognoses om zo te voldoen aan de (toekomstige) vraag.

# BALANS IN DE GROTE WATEREN EN HET LANDELIJK GEBIED

*In 2050...*



Is de Delta veilig en klimaatbestendig, ecologisch veerkrachtig en economisch vitaal

is de biodiversiteit rond de grote wateren, in het landelijk gebied en in de steden hersteld. De stikstofproblematiek is iets van vroeger.

Functioneert het landbouwsysteem in evenwicht met de natuurlijke omgeving, op basis van marktvraag en kringlopen op een zo laag mogelijk niveau.

Is het heerlijk recreëren, werken en leven in het mooie en waardevolle Zeeuwse landschap!

Worden planten, mensen en dieren nauwelijks meer bedreigd door risicovolle milieufactoren

Grond- en oppervlaktewater zijn van goede kwaliteit en aanvulling en onttrekking zijn blijvend in balans.

Zijn de bodem, grondwater en alles wat daarin te vinden is van robuuste, hoogwaardige kwaliteit.

# Bouwstenen van balans in de grote wateren en het landelijk gebied

Uitstekend wonen, werken en leven in Zeeland	Balans in de grote wateren en het landelijk gebied	Een duurzame en innovatieve economie	Klimaatbestendig en CO <sub>2</sub> -neutraal Zeeland
Cultuur	Archeologie	Arbeidsmarkt	Duurzame energie
Gezondheid	Bodem	Circulaire economie	Energietransitie
Mobiliteit	Deltawateren	Havens en bedrijven	Klimaatadaptatie
Onderwijs	Erfgoed	Recreatie en toerisme	Waterveiligheid
Voorzieningen en evenementen	Landbouw	Transport en infrastructuur	Zoet water
Woningvoorraad	Landschap	Visserij	
Woonomgeving	Milieu		
	Natuur		
	Watersysteem		
			<b>Belangrijkste onderwerpen bij de ambitie</b>
			Directe relatie met de ambitie
			Indirecte relatie met de ambitie

## 8. Archeologie

### 8.1 Doelstelling 2030

*Archeologische waarden zijn beschermd en optimaal beleefbaar.*



Archeologie is onderdeel van de brede noemer Cultureel erfgoed of Cultuurhistorie in brede zin. Onze ambitie is het archeologisch erfgoed te behouden, benutten, ontsluiten, beleefbaar en toegankelijk te maken. Daarnaast moeten wij vanuit de Omgevingswet de belangen van het archeologisch erfgoed afwegen in de fysieke leefomgeving; het gaat om archeologische monumenten, verwachtingswaarden, gemeentelijke monumenten, maritiem erfgoed, verdrinken dorpen, forten en linies, etc. Bewustwording bij inwoners en ondernemers en een goede samenwerking tussen overheden onderling en met andere partijen zijn nodig om het beste resultaat te halen.

**Subdoel 1: Archeologisch erfgoed wordt behouden en ontwikkeld, is bereikbaar en (digitaal) toegankelijk**

**Subdoel 2: Archeologisch erfgoed is uitgangspunt bij ruimtelijke ontwikkelingen**

**Subdoel 3: Archeologisch erfgoed wordt betrokken bij de (toeristische) promotie van Zeeland**

*Met deze bouwsteen dragen we bij aan de volgende duurzame ontwikkelingsdoelen van de VN (brede welvaart).*



### 8.2 Huidige situatie

In Zeeland werken alle overheden op het gebied van archeologie goed samen.

#### **Wettelijke taken**

Een aantal wettelijke taken wordt vaak gecombineerd opgepakt. Het provinciaal beleid volgt grotendeels het gemeentelijk beleid, maar heeft in bepaalde gevallen afwijkende vrijstellingsregels voor terreinen met een bekende archeologische waarde of terreinen met een bepaalde archeologische verwachting. De provincie stelt aanvullende eisen op de Kwaliteitsnorm Nederlandse Archeologie (KNA) voor archeologisch onderzoek en rapportage (Bron: Stichting Infrastructuur Kwaliteitsborging Bodembeheer; Provinciaal Blad. Nr. 8080 12 december 2019). De Cultuurhistorische Hoofdstructuur dient als belangrijk instrument om de archeologie actueel te houden, ook in relatie tot de Open Data functie.

#### **Zeeuws Archeologisch Depot (ZAD)**

De provincie is eigenaar van alle archeologische vondsten uit archeologisch onderzoek en houdt een depot voor archeologische vondsten en documentatie in stand. In het Zeeuws Archeologisch Depot worden vondsten en documentatie van archeologisch onderzoek in Zeeland bewaard. Er wordt komende jaren nog gewerkt aan de omzetting van de databasesystemen om tot een landelijke, volledig digitale ontsluiting te komen voor wetenschappelijke en publieke doeleinden. Digitale documentatie wordt duurzaam bewaard door DANS (Data Archiving and Networked Services), Den Haag en ArchoDepot. Daarnaast leent het depot objecten uit om het archeologisch erfgoed zichtbaar te maken.

#### **Archeologie & Publiek**

Zeeland heeft een rijke geschiedenis en een bijzonder bodemarchief. Archeologisch onderzoek werpt regelmatig nieuw licht op belangrijke aspecten van die Zeeuwse geschiedenis. Daarom is archeologie meer dan alleen bodemvondsten. De bodem zelf vertelt een groot deel van het verhaal van de ontwikkeling van Zeeland. Er was tot voor kort geen (samenhangend) beleid of initiatief om het archeologisch verhaal van Zeeland te vertellen. Uit onderzoek blijkt dat bijna driekwart van de Zeeuwen wil dat de (cultuur)historie van Zeeland meer zichtbaar wordt gemaakt (bron: Zeeland nu en in de toekomst, ZBIPlanbureau, 2020). De Provincie Zeeland heeft de taak op zich genomen archeologisch erfgoed voor het grote publiek te ontsluiten. Door het ontbreken van een samenhangende publiekswerking is er momenteel een zeer beperkte benutting van archeologie in relatie tot de bewoners, toerisme en recreatie.

#### **Wetenschap en kennis**

##### **Kennislacunes opvullen**

In de Provinciale Onderzoeksagenda Archeologie Zeeland 2017-2024 (POAZ) zijn de elf belangrijkste kernthema's en zwaartepunten voor archeologisch onderzoek in de Provincie Zeeland opgesteld. Van deze elf kernthema's zijn de meeste resultaten geboekt op het gebied van het verzamelen van basale harde gegevens en diachrone datasets, uitwerking oud archeologisch onderzoek, verdrinken land en dorpen, onderzoek naar infrastructuur en verdedigingswerken in Zeeland.



### Vrijwilligers in de archeologie

Vrijwilligers zijn onder andere verenigd in de AWN, Vereniging van vrijwilligers in de archeologie, Afdeling Zeeland. Op provinciaal niveau zijn leden actief bij diverse gemeenten, musea, Erfgoed Zeeland en in het depot. Het aantal actieve leden is beperkt, het ledenbestand is aan het vergrijzen en er is weinig jonge aanwas. Met name op gemeentelijk niveau zijn vrijwilligers in de archeologie actief.

### Onderwijs: Hogescholen en Universiteiten

Provincie Zeeland onderhoudt contacten met universiteiten en onderzoekscentra om wetenschap en kennis in de provincie op peil te houden. Samenwerking wordt actief gezocht met Hogeschool Zeeland, Saxion Hogescholen, Roosevelt Academy/UCR, Reygersberch Stichting en Universiteit Gent om de wetenschappelijke kennis te bevorderen van alle archeologen en vrijwilligers in Zeeland.

### Kennisbehoud in de regio

In Zeeland is een beperkt aantal archeologen (en amateurarcheologen) werkzaam. Het aantal deskundigen dat voorhanden is, is klein ten opzichte van de vele monumenten en erfgoed in het Zeeuwse. Bovendien is de kennis versnipperd onder verschillende partijen. Ondanks regelmatig overleg blijft actuele informatie bij afzonderlijke partijen hangen en worden nieuwe inzichten niet stelselmatig bij elkaar gebracht (een gebrek aan periodieke synthetisering). Bij het verlaten van werkverband door professionals (natuurlijk verloop, beperking tot wettelijke taken) en verminderde inzet van amateurarcheologen gaat op alle bovengenoemde fronten kennis verloren.

## 8.3 Acties om doelen te realiseren

### Subdoel 1: Archeologisch erfgoed wordt behouden en ontwikkeld, is bereikbaar en (digitaal) toegankelijk

#### Actie 1.1 Kennislacunes in de archeologie opvullen en publieks-archeologie stimuleren

##### Rolverdeling:

- De provincie verleent subsidies in het kader van de POAZ en neemt archeologie op in het omgevingsbeleid.
- Gemeenten
  - nemen archeologie op in de omgevingsplannen;
  - kunnen onderzoeksagenda's opstellen;
  - hebben archeologen in dienst of huren archeologische adviseurs in bij commerciële bureaus of Erfgoed Zeeland om hun van advies en kennis te voorzien.
- Diverse archeologische bedrijven in Zeeland voeren onderzoek uit.
- Erfgoed Zeeland en diverse andere partijen maken het erfgoed zichtbaar en toegankelijk.
- Vrijwilligersorganisaties leveren bijdragen aan archeologisch onderzoek.
- Het Rijk (de Rijksdienst voor Cultureel Erfgoed) adviseert over archeologie.
- Waterschap Scheldestromen neemt archeologie mee in de beginfase van planontwikkelingen en voorafgaand aan de grondaankoop.

#### Actie 1.2 Publieksparticipatie vergroten door het faciliteren van projecten



Op dit moment zijn vier projecten in beeld:

- Archeohotspots: plekken waar je kennis kan maken met archeologie. Je kan er binnenlopen en meehelpen met (de uitwerking van) archeologisch onderzoek. Zo kunnen bezoekers nu op sommige plekken materiaal uit opgravingen sorteren of mee helpen puzzelen met scherven uit bijvoorbeeld een beerput. De bezoekers komen letterlijk in contact met het verleden.
- Citizen Science projecten: Iedereen met interesse in het verleden kan mee helpen met de zoektocht naar resten uit het verleden. Door nieuwe meettechnieken zijn veel nieuwe archeologische resten voor het eerst zichtbaar geworden en iedereen kan mee werken aan de zoektocht. Via de computer kan op de hoogtekaart worden gezocht naar nog onbekende archeologische structuren. Dit gaat via een online platform en kan gewoon thuis in een vrij momentje worden gedaan.
- UNESCO GeoPark Schelde-Delta: Een nieuwe inventarisatie van de verdrongen dorpen in Zeeland, Brabant en Vlaanderen werpt een nieuwe blik op de geschiedenis. Ook de relatie met klimaatadaptatie is zichtbaar en kan tastbaarder worden gemaakt. Contacten met de Nederlandse Onderwatersport Bond en de Landelijke Werkgroep Archeologie Onder Water werpen nieuw licht op de onderwaterwereld in de Zeeuwse wateren.
- Centrum voor Archeologie in Zeeland: een centraal gelegen, goed bereikbaar centrum waar wetenschap, educatie en beleving hand in hand gaan. Een dagje uit kan bijdragen aan een stukje van de wetenschappelijke puzzel. Het Huis is een huis voor leerlingen en studenten van elke leeftijd

#### **Rolverdeling:**

- Vrijwilligers voeren een groot deel van de werkzaamheden uit.
- De Provincie faciliteert de projecten en draagt financieel bij.
- Gemeenten ondersteunen projecten financieel.

#### **Actie 1.3 Verbeteren samenwerking wetenschappelijk onderzoek in Zeeland**

Samenwerking tussen meerdere hogescholen en universiteiten om wetenschappelijk onderzoek in Zeeland naar een hoger niveau te tillen.

#### **Rolverdeling:**

- De provincie coördineert de samenwerking.
- Hogescholen en universiteiten nemen deel.

#### **Subdoel 2: Archeologisch erfgoed is uitgangspunt bij ruimtelijke ontwikkelingen**

##### **Actie 2.1 Aandacht voor archeologie bij visies en plannen**

Het behoud van het archeologisch erfgoed staat onder druk door nieuwe ontwikkelingen als gevolg van bouwplannen, energietransitie, mobiliteitsplannen, ontwikkelingen in de landbouw, erosie, ontpoldering, en meer. Ruim 80% van de Zeeuwse bevolking is voorstander van het bouwen met respect voor de historie van de omgeving, zoals archeologie (bron: Zeeland nu en in de toekomst, ZB|Planbureau, 2020). Om het archeologisch erfgoed op het land en in het water tijdig in de plannen in te passen of aan te passen en te behouden dienen deze vanaf het begin bij ruimtelijke ontwikkelingen betrokken te worden zodat er een zorgvuldige afweging gemaakt wordt. Ook bij het opstellen van (gemeente overstijgende) gebiedsvisies

en landschapsplannen is het betrekken van archeologie in de allereerste aanzet noodzakelijk.

#### **Rolverdeling:**

- Gemeenten, het Rijk, de provincie en Waterschap Scheldestromen betrekken archeologische waarden bij het maken van ruimtelijke plannen in het planvormingsproces en borgen de bescherming van de waarden.

#### **Actie 2.2 Handhaving ten aanzien van de archeologie is volledig geborgd, niet alleen op papier maar ook in de praktijk.**

#### **Rolverdeling:**

- Gemeenten, het Rijk, de provincie en Waterschap Scheldestromen zorgen voor toezicht op en handhaving van bescherming van archeologische waarden op het land en in het water.

#### **Actie 2.3 4D-Ordering als leidend principe in de Omgevingsvisie: ordening boven- en ondergrond, functiestapeling en tijdsfactor**

#### **Rolverdeling:**

- Gemeenten, het Rijk, de provincie en Waterschap Scheldestromen nemen boven- en ondergrondse waarden en erfgoed integraal mee bij het maken van ruimtelijke visies en plannen.

#### **Subdoel 3: Archeologisch erfgoed wordt betrokken bij de (toeristische) promotie van Zeeland**

##### **Actie 3.1 Overheden bewust maken van kracht van het archeologisch erfgoed**

#### **Rolverdeling:**

- De toeristische sector verkent en benut economische en ontwikkelingsmogelijkheden van archeologisch erfgoed als toeristisch product, zoals de verdrongen dorpen.
- De erfgoedsector ontsluit erfgoedlocaties voor inwoners en toeristen.

##### **Actie 3.2 Leerstoel Cultuurtoerisme installeren bij UCR**

Uit onderzoek naar de kennisinfrastructuur en regionale ontwikkeling in Zeeland in 2019 blijkt dat het toevoegen van een leerstoel cultuurtoerisme een bijdrage kan leveren aan opbouw van de kennis over het vakgebied.

#### **Rolverdeling:**

- De provincie verkent de mogelijkheden voor een leerstoel cultuurtoerisme.

##### **Actie 3.3 Vrijwilligers fungeren als ambassadeurs van het archeologisch erfgoed, ook voor toeristische ontsluiting**

#### **Rolverdeling:**

- Vrijwilligersorganisaties zetten zich in om kennis over erfgoed beschikbaar te stellen en over te dragen via bijvoorbeeld excursies, lezingen.
- Erfgoed Zeeland ondersteunt verschillende vrijwilligersorganisaties.
- Toeristische organisaties benutten archeologisch erfgoed.

## 8.4 Afwegingsfactoren voor de uitvoering


Om bij de uitvoering kansen en mogelijkheden te benutten en tegelijkertijd de Zeeuwse kernkwaliteiten te behouden, zijn in Deel A (paragraaf 1.4) vier afwegingsfactoren geformuleerd. Hieronder is voor deze bouwsteen een aanzet gegeven voor de invulling daarvan.

1. Doe meer met minder grond.
  - Intensivering van grondgebruik en toename van bebouwd gebied zorgen beide voor extra druk op het bodemarchief.
  - De Basis Registratie Ondergrond (BRO) brengt de digitale ondergrond driedimensionaal in beeld. Dit maakt functiecombinaties inzichtelijker en voorkomt aantasting van archeologische waarden.
2. Werk samen en deel kosten en baten.
  - Maatregelen die verdroging of verzilting van de bodem tegengaan, dragen ook bij aan het behoud van de archeologische resten die zich in de bodem bevinden.
  - Activiteiten in de bodem voor de energietransitie kunnen archeologische waarden aantasten, kies daarom voor locaties met de kleinste risico's.
  - Ontsluiting van archeologische kennis via innovatieve technieken als Virtual Reality en Augmented Reality heeft ook meerwaarde voor toerisme, inwoners en onderwijs.
  - Bodemonderzoek met innovatieve onderzoeksmethoden als Ground Penetrating Radar, ElectroMagnetic Interference, LIDAR en drone-opnamen kunnen worden benut om archeologische resten op te sporen, maar ook voor onderzoek naar bodemkwaliteit en geschiktheid voor andere functies. Combinatie van onderzoek ligt voor de hand.
3. Maak gebruik van de Zeeuwse kernkwaliteiten.
  - Het Zeeuwse cultuurlandschap inclusief archeologie is een belangrijk deel van de Zeeuwse identiteit en het toeristisch product.
4. Denk aan de toekomst en aan de rest van de wereld.
  - Door verandering van de bevolking vermindert de belangstelling voor het bodemarchief en gaat bestaande specifiek lokale kennis verloren. Jongeren en inwoners met een buitenlandse achtergrond hebben minder interesse in erfgoed.
  - Nieuwe bebouwing en installaties hebben een direct effect op archeologie, maar bij de sloop / verwijdering is er op termijn een tweede kans op beschadigen.
  - Archeologisch onderzoek/wetenschap draagt bij aan een bredere visie op de gedeelde internationale en multiculturele achtergrond van Zeeland.

## 9. Bodem

### 9.1 Doelstelling 2030

*Een robuuste bodem met een goede kwaliteit die zich leent voor verscheidene grondgebruikers en die duurzaam wordt beheerd.*



Duurzaam bodemgebruik houdt in dat men de gebruiksmogelijkheden van de bodem voor alle belanghebbende sectoren kan benutten, zonder de bodem dermate aan te tasten of uit te putten dat de bodemkwaliteit achteruit gaat. Voor duurzaam beheer en verbetering van de bodemkwaliteit in de periode tot 2030 zijn met name kringlooplandbouw, energietransitie, milieu, klimaatverandering en regionale identiteit belangrijke ontwikkelingen. Wetgeving bevat regels voor de bescherming van de chemische bodemkwaliteit en vergunningplichten voor milieubelastende activiteiten.

Voor de landbouw moet er de komende jaren ingezet worden op het verbeteren van de bodemstructuur, het organischestofgehalte, bodembiodiversiteit en de algehele mineraalhuishouding in de bodem om de transitie naar kringlooplandbouw voor Zeeland in 2030 waar te maken. Er is nog veel onderzoek nodig naar de juiste manieren voor grondbewerking, mineraalhuishouding en het beheer van de bodem voor verschillende functies. Samen met agrarische (keten)partijen zet de Provincie in op kennisontwikkeling en innovatie op het gebied van duurzaam bodembeheer. Het beleid voor bodem in het landelijke gebied wordt uitgewerkt in het Uitvoeringsprogramma Landelijk Gebied.

Klimaatverandering vraagt eveneens om een verbetering van de bodemstructuur, om de bodem goed bewerkbaar te houden in tijden van langdurige droogte en hevige neerslag. Een betere infiltratie van water in de bodem voorkomt ook uitdroging van de

bodem bij langdurige droogte. In de Klimaatadaptatiestrategie Zeeland (zie ook bouwsteen 25 Klimaatadaptatie) wordt de visie op klimaatadaptatie uitgewerkt. Een deel van die bouwsteen is gewijd aan de omgang met bodem in het landelijk en bebouwd gebied.

Voor het behalen van de energiedoelen zullen bodemenergiesystemen meer worden benut, onder andere voor de seizoensgebonden opslag van warmte. Warmteopslag zorgt voor een koelend vermogen in de zomer en warmtelevering in de winter.

Het is belangrijk om de chemische bodemkwaliteit nauwlettend in de gaten te houden, in samenhang met het wettelijk kader. Naast mogelijke verontreinigingen door de industrie, landbouwpraktijken of luchtdeposities, kunnen er ook bij minder zorgvuldige aangelegde of beschadigde warmte/koude opslagsystemen (WKO) milieuvreemde stoffen in de bodem en/of het grondwater komen. Samen met de RUD Zeeland en het Waterschap ziet de Provincie erop toe dat de concentraties van aangetroffen (vloei) stoffen onder de landelijk toegestane normen komen en blijven. De bodem speelt een fundamentele rol als leverancier van ecosysteemdiensten, daarom is het van belang dat er binnen de vele maatschappelijke transitie aandacht wordt besteed aan de bodemkwaliteit. De bodem is immers een kwetsbaar geheel waarin veel functies en opgaven samenkomen.

**Subdoel 1: Een duurzaam beheerde bodem met een goede fysische, chemische en biologische bodemkwaliteit.**

**Subdoel 2: Belangrijke aardkundige waarden zijn beschermd.**

*Met deze bouwsteen dragen we bij aan de volgende duurzame ontwikkelingsdoelen van de VN (brede welvaart).*



## 9.2 Huidige situatie

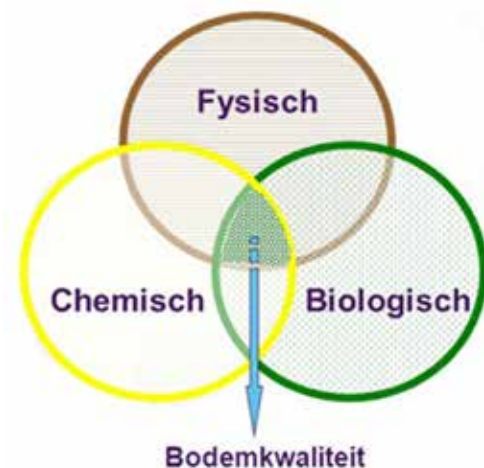
### De toestand van de bodem

Er is een groeiend bewustzijn dat duurzaam bodembeheer een belangrijke voorwaarde is om diverse vormen van grondgebruik toe te kunnen passen binnen maatschappelijke opgaves. Met name de agrarische sector is erg gevoelig voor de negatieve gevolgen bij een verslechtering van de bodemkwaliteit, maar ook de natuur, aardkundige en archeologische waarden gaan hierdoor achteruit. De bodemstructuur staat onder druk als gevolg van bebouwing, landbewerking, zetting, verslapping, verdichting, erosie, teruglopende biodiversiteit, klimaatverandering en een dreigende afname van het organisch stofgehalte. Dit heeft negatieve effecten voor onder andere het bodemleven, de mineraalhuishouding, de waterinfiltratiecapaciteit en het waterbufferend vermogen van de bodem. Weersextremen als gevolg van klimaatverandering hebben hierdoor extra impact op de omgeving. Door de agrarische sector worden wel meer nieuwe technieken ontwikkeld voor verbetering van de bodemstructuur

en –vruchtbaarheid, en er wordt samen met belanghebbende grondgebruikers, zowel in het landelijk als het bebouwd gebied, ook meer ingezet op onderzoek, kennisontwikkeling en monitoring.

De bodemkwaliteit wordt uitgedrukt in 3 parameters:

- De fysische conditie
- De chemische conditie
- De biologische conditie



Bodems met een goede bodemkwaliteit bevatten de volgende elementen:

#### [Fysisch]

Goede bodemstructuur => waterdoorlatend, bewerkbaar, doorworteling

#### [Chemisch]

Goede bodemvruchtbaarheid => mineralen/organische stof

#### [Chemisch]

Geen verontreiniging => geen gevaarlijke (vloei)stoffen

#### [Biologisch]

Rijk bodemleven => graafgangen, mineralisatie, biodiversiteit

Voor de chemische bodemkwaliteit wordt er, naast de mineraalhuishouding voor bodemvruchtbaarheid, ook gekeken naar milieuverontreinigende stoffen in de bodem. In het landelijk gebied kunnen o.a. zeer zorgwekkende stoffen (ZZS) van de industrie (zoals PFAS, PFOS en GenX, die in de voedselketen terecht kunnen komen), oudere diffuse verontreinigingen (zoals DDT), en uitspoeling van nitraat en pesticiden van de landbouw aangetroffen worden. De ZZS en oudere diffuse verontreinigingen worden inzichtelijk gemaakt middels de gemeentelijke bodemkwaliteitskaarten (BKK's). In het bebouwd gebied zijn de oudere stads- en dorpskernen veelal vanuit de Middeleeuwen en Gouden Eeuw diffuus verontreinigd met onder andere zware metalen. Ook deze zijn inzichtelijk gemaakt via de gemeentelijke BKK's. De saneringen van spoedlocaties, de zogenaamde puntbronverontreinigingen, in het landelijk en bebouwd gebied zijn vrijwel afgerond. De resterende niet-spoedlocaties worden door initiatiefnemers aangepakt zodra er ruimtelijke ontwikkelingen gaan spelen op de locatie.

Door de transitie naar gebruik van duurzame energiebronnen zoals warmte/koude-opslag (WKO-systemen), de behoefte aan wateropslag in de bodem en toenemende bebouwing in het stedelijk gebied wordt ook een doelmatige ruimtelijke inrichting

van de ondergrond een belangrijk aspect dat meegenomen moet worden bij nieuwe ontwikkelingen, opgaves en transitie (3D- of zelfs 4D-ordening).

Naast het nut van de bodem voor grondgebruikers is ook de natuurlijke ontstaansgeschiedenis van het landschap te herleiden uit de bodem en diepere ondergrond. Gebieden met bijzondere aardkundige waarden zijn daarom op provinciaal, nationaal of internationaal niveau gewaardeerd en beschermd als aardkundig waardevolle gebieden. De pareltjes daarvan worden voor de promotie benoemd tot aardkundig monument. Hoe we daar mee omgaan, vanuit het perspectief van behoud en versterking, staat in de Provinciale Omgevingsverordening. Binnen het initiatief om te komen tot de UNESCO Global Geopark status voor de Schelde Delta staan deze aardkundig waardevolle gebieden, same met waardevolle landschappen, cultuurhistorie en natuur, centraal op gebied van wetenschap, educatie, toerisme en recreatie.

### 9.3 Acties om doelen te realiseren

#### **Subdoel 1: Een duurzaam beheerde bodem met een goede fysische, chemische en biologische bodemkwaliteit**

Een duurzaam beheerde bodem met een goede bodemkwaliteit speelt een positieve rol voor (kringloop)landbouw, klimaatadaptatie, biodiversiteit, milieu en behoud van aardkundig erfgoed.

#### **Actie 1.1 – Duurzaam beheren van de bodem en verbeteren van de bodemkwaliteit**

Vanuit verschillende doelstellingen kan een bijdrage worden geleverd aan de bodemkwaliteit. Bij de uitvoering van maatregelen moeten de kansen voor verbetering worden benut en risico's voor verslechtering worden aangepakt.

##### **Rolverdeling:**

- De provincie, Waterschap Scheldestromen en gemeenten stellen in hun omgevingsverordening, waterschapsverordening en omgevingsplan regels en vergunningvoorschriften op, met als doel verontreiniging van bodem en grondwater te voorkomen en duurzaam beheer te verzekeren.
- RUD Zeeland houdt toezicht op bodemsaneringen.
- Waterschap Scheldestromen beheert de kwaliteit van waterbodems.
- Agrarische ondernemers verbeteren de bodemkwaliteit door de bodemstructuur te verbeteren, waterhoudend vermogen te vergroten, de bodembiodiversiteit te stimuleren en koolstof vast te leggen, als onderdeel van de invoering van kringlooplandbouw.
- Overheden, kennisinstellingen, ketenpartijen en milieuorganisaties steunen agrarisch ondernemers in het verbeteren van de bodemkwaliteit.

#### **Actie 1.2 – Aandacht voor bodemenergiesystemen**

In (bebouwd) gebied buiten de grondwaterbeschermingsgebieden is voor doelmatig en duurzaam gebruik van de bodem en ondergrond aandacht nodig voor het onderwerp bodemenergiesystemen. Initiatiefnemers inventariseren bij de betreffende bevoegde gezagen hoe met dit onderwerp wordt omgegaan (wat betreft regelgeving en communicatie) en welke instrumenten het beste ingezet kunnen worden.

##### **Rolverdeling:**

- De provincie is bevoegd gezag over open bodemenergiesystemen.
- Gemeenten
  - zijn bevoegd gezag over gesloten bodemenergiesystemen;
  - kunnen in hun omgevingsplan (aanvullende of afwijkende) regels opnemen voor bodemenergiesystemen;
  - kunnen via maatwerk gebieden aanwijzen waarbinnen deze regels van kracht zijn.
- De RUD werkt samen met de bevoegde gezagen voor de vergunningverlening.
- Initiatiefnemers zoeken contact met het betreffende bevoegde gezag voor afstemming.

#### **Actie 1.3 - Kennisdeling en –ontwikkeling**

Voor effectief beheer, benutten van kansen en vermijden van aantasting van de bodem is goede informatie over de kwaliteit van de bodem nodig. Er wordt veel onderzoek gedaan en informatie verzameld. Het actief delen van kennis en aanvullen van ontbrekende informatie is een voorwaarde voor effectief beleid.

##### **Rolverdeling:**

- De provincie, Waterschap Scheldestromen en gemeenten stellen voorschriften en regels op over onderzoek voorafgaand aan activiteiten, om verontreiniging van bodem en grondwater te voorkomen. (Zie actie 1.1 bij Watersysteem).
- Het Rijk, de provincie, Waterschap Scheldestromen, gemeenten, grondeigenaren en grondgebruikers delen informatie over de toepassing van grond in en op de bodem via het Landelijk Meldpunt Bodemkwaliteit en de bodemkwaliteitskaart.
- AWN Vereniging van Vrijwilligers in de Archeologie, terreinbeheerders, onderwijsinstellingen en kennisinstellingen (o.a. kennisinstellingen die partner zijn van het Geopark Schelde Delta) delen hun kennis over bodem en ondergrond.
- De provincie en gemeenten stimuleren onderzoek en pilots over duurzaam bodembeheer in Zeeland en zorgen voor kennisdoorwerking.
- Bouwend Nederland denkt mee daar waar bodemkwaliteit en energietransitie elkaar mogelijk bijten.

#### **Subdoel 2: Belangrijke aardkundige waarden zijn beschermd**

#### **Actie 2.1 – Bescherming en beleving van aardkundige kernkwaliteiten**

Concrete acties voor de bescherming van aardkundige waarden worden genoemd bij de bouwstenen Landschap (actie 1.1) en Archeologie (actie 2.2).

### 9.4 Afwegingsfactoren voor de uitvoering

Om bij de uitvoering kansen en mogelijkheden te benutten en tegelijkertijd de Zeeuwse kernkwaliteiten te behouden, zijn in Deel A (paragraaf 1.4) vier afwegingsfactoren geformuleerd. Hieronder is voor deze bouwsteen een aanzet gegeven voor de invulling daarvan.

1. Doe meer met minder grond.
  - Kwetsbaarheid van het bodemsysteem beperkt mogelijkheden voor aanleg van bodemwarmtesystemen.
  - Verbetering bodemkwaliteit kan goed samengaan met kringlooplandbouw, klimaatadaptatie, toename biodiversiteit en landschapontwikkeling.

- Efficiënt toevoegen van nutriënten aan gewassen of landbouwbodems voorkomt uitspoeling ervan naar het milieu.
2. Werk samen en deel kosten en baten.
    - Aanpak tegen verdroging van de bodem draagt bij aan behoud van aardkundige en archeologische waarden.
    - Vanuit klimaatadaptatie grondgebruik en teelten meer aanpassen aan de natuurlijke systemen, draagt bij aan duurzaam bodemgebruik.
    - Door nauwe samenwerking tussen de provincie, gemeentes, agrarische ketenpartijen, terreinbeherende organisaties en andere belanghebbende partijen, kunnen kosten worden bespaard en nieuwe kennis snel worden gedeeld.
  3. Maak gebruik van de Zeeuwse kernkwaliteiten.
    - Koppeling van archeologische en aardkundige waarden aan recreatieve producten en aan natuurwaarden.
    - Gebruik de geologische kennis en aardkundige waarden om het hedendaagse landschap te begrijpen en om te leren hoe om te gaan met een veranderend landschap. Onder de vlag van het Geopark kan hier ook meer wetenschappelijk onderzoek naar gedaan worden.
  4. Denk aan de toekomst en aan de rest van de wereld.
    - Bodemvruchtbaarheid op peil houden met hoogwaardige natuurlijke meststoffen uit de omgeving voorkomt afwenteling.
    - Inzet op duurzaamheid van bodemgebruik, zal leiden tot langer gebruik kunnen maken van de bodem door diverse grondgebruikers voor verschillende functies.

## 10. Deltawateren

### 10.1 Doelstelling 2030

*De delta is veilig, economisch aantrekkelijk en ecologisch gezond.*



In 2030 is helder wat het samenhangende toekomstperspectief is voor Zeeland tot 2100 en verder en hoe we Zeeland daarop kunnen voorbereiden. Via het nationale Kennisprogramma Zeespiegelstijging is duidelijk geworden welke belangrijke keuzemomenten (knikpunten) er bestaan in de verschillende Deltawateren en hoe hiermee omgegaan kan worden. De betekenis voor de verschillende gebruiksfuncties afzonderlijk en in samenhang is duidelijk waardoor beter ingespeeld kan worden op de toekomstige veranderingen.

Per Deltawater is de hoofddoelstelling uitgewerkt in een onderscheidend ontwikkelperspectief.

**Subdoel 1: Het ecologisch systeem, de basis van de Deltawateren, is verbeterd**

**Subdoel 2: Er is een herijkte voorkeursstrategie**

**(toekomstperspectief) voor de Zuidwestelijke Delta**

**Subdoel 3: Er is een onderscheidend ontwikkelperspectief per Deltawater, op basis waarvan ruimtegebruik van de wateren en de randen wordt ingevuld**

**Subdoel 4: De gebiedsagenda Zuidwestelijke Delta wordt uitgewerkt**

*Met deze bouwsteen dragen we bij aan de volgende duurzame ontwikkelingsdoelen van de VN (brede welvaart).*



## 10.2 Huidige situatie

De Deltawateren zijn nationaal en internationaal bijzonder gewaardeerde gebieden vanwege de natuurwaarden, recreatiemogelijkheden, beroepsvaart en (schelpdier)visserij. Het gebied ligt op het kruispunt van twee internationale natuurcorridors: de oost-westroute in de vismigratie en de noord-zuidroute van de vogeltrek. In de delta werken we op regionaal, nationaal en internationale schaal samen aan een ecologisch gezonde, veilige en economisch aantrekkelijke delta.

Een ecologisch gezond watersysteem vormt de basis voor het gebruik van de Deltawateren. Vanuit (programmatische) kaders zoals PAGW (Programmatische Aanpak Grote Wateren), Natura 2000 en Kaderrichtlijn Water (KRW) wordt structureel gewerkt aan het functioneel herstel en behoud van de ecologische kwaliteit van de Deltawateren.

Voor een veilige delta vormen klimaatverandering en zeespiegelstijging onzekere ontwikkelingen. De gevolgen hiervan verschillen per deelsysteem. Er is nog voldoende tijd om nieuw beleid voor te bereiden voor een onzekere toekomst na 2050 en verder. Met het Kennisprogramma zeespiegelstijging (gestart in 2019) wordt hierop geanticipeerd. De voorkeursstrategie wordt op basis hiervan herijkt. Ook de wettelijke beoordeling van primaire waterkeringen door Rijkswaterstaat en het Waterschap Scheldestromen en uitvoering van het Hoogwaterbeschermingsprogramma zijn van belang voor een veilige delta.

De inzichten vanuit het Kennisprogramma Zeespiegelstijging zijn nodig voordat keuzes gemaakt kunnen worden over eventuele koerswijzingen. Daarbij zullen ook de mogelijke consequenties voor korte termijn besluiten, bijvoorbeeld ten aanzien van Natura2000-beheerplannen, voorwaarden aan buitendijkse bebouwingen of ruimtelijke reserveringen, worden betrokken.

In het verleden kende elk van de afzonderlijke Deltawateren een eigen profiel op basis waarvan het onderscheidende karakter per water kon worden behouden en versterkt en het ruimtegebruik op en langs de randen van de wateren nader werd ingevuld. In de komende jaren willen we op basis hiervan per Deltawater komen tot onderscheidende ontwikkelingsperspectieven, die het uitgangspunt vormen voor het realiseren van (meer) balans in de grote wateren. Hiermee geven we invulling aan een economisch vitale Delta doordat het (ruimte)gebruik (o.a. natuur, visserij, scheepvaart, recreatie, etc.) van wateren en randen wordt gezien vanuit een samenhangend integraal perspectief. Daarmee vormen de ontwikkelingsperspectieven per Deltawater een belangrijke basis om vanuit de eigenheid van het gebied te komen tot een blijvend evenwicht tussen ontwikkeling in gebruik en eventueel noodzakelijke aanpassingen op grond van de (herijkte) voorkeursstrategie.

Voor het opstellen van de ontwikkelperspectieven per Deltawater hanteren we maatwerk. De komende tijd zullen op basis van oorspronkelijke profielen, bestaande en/of lopende gebiedstrajecten de perspectieven worden geformuleerd. Aanvullend zal worden verkend of er per Deltawater aanleiding is om verder te gaan en als provincie(s) een nieuwe gebiedsuitwerking te starten. Op basis van een dergelijk

gebiedstraject of –uitwerking kunnen de ontwikkelperspectieven zo nodig worden bijgesteld.

In de 'natte' Gebiedsagenda Zuidwestelijke Delta 2050 (link) geven Rijk en regio samen en samenhangend invulling aan de centrale doelstelling voor de Zuidwestelijke Delta; een klimaatbestendig veilige, ecologisch veerkrachtige en economisch vitale delta. De Gebiedsagenda Zuidwestelijke Delta 2050 is tot stand gekomen in co-creatie met regionale overheden, bedrijven en andere belanghebbenden. Het uiteindelijke resultaat is een integraal langetermijnperspectief 2050 voor de ontwikkeling van de Zuidwestelijke Delta, een kennis- en innovatieprogramma en een oriënterende uitvoeringsagenda 2030. De agenda is eind 2020 vastgesteld en bevat vijf handelingsperspectieven voor de toekomstige ontwikkeling van de Zuidwestelijke Delta. Het betreft: Sterke en aantrekkelijke kust, Dynamische dijkzones, Vitaal polder- en krekenslandschap, Rijke platen, slikken en schorren, en Gezonde en verbonden zeearmen. Deze handelingsperspectieven worden betrokken bij de verdere uitwerking per deelgebied.

### **Grevelingenmeer**

Het meer kampt nadat het getij wegviel met een toenemende zuurstofloosheid. Dit beperkte zich voorheen tot de diepe delen, maar dit manifesteert zich nu ook in de minder diepe delen en is dus in omvang toegenomen. Dit heeft vooral negatieve gevolgen voor de ecologische kwaliteit (bijvoorbeeld 'dode' bodems), de regionale economie (schelpdiersector, recreatie en toerisme) en het woon- en leefmilieu.

Met het project Getij Grevelingen wordt toegewerkt naar een klimaatrobuuste oplossing van deze problematiek. Door de aanleg van een (afsluitbaar) doorlaatmiddel in de Brouwersdam wordt 'beperkt' getij, en daarmee zuurstofrijk water teruggebracht op de Grevelingen. Dat biedt ook perspectieven voor een getijdencentrale.

Het strategisch ontwikkelplan Grevelingen dat door het bestuurlijk overleg Grevelingen is opgesteld geeft de ambities op hoofdlijnen aan voor recreatie, natuur en visserij en de speerpunten voor het gebied. De komende 10 jaren zal het gebied zich verder ontwikkelen als een toonaangevend natuur- en recreatiegebied waar sprake is van een evenwichtige samenhang tussen natuur en gebruik (recreatie en visserij).

Het opstellen van een omvattende strategische gebiedsvisie kan op termijn nodig blijken te zijn.

### **Volkerak-Zoommeer**

Door de Deltawerken is het Volkerak-Zoommeer (VZM) getransformeerd van een dynamisch zout systeem met getij in een stagnant meer dat is verzoet door de voeding met (uitsluitend nog) water uit het Hollandsch Diep en de Brabantse beken. Daardoor heeft de karakteristieke deltanatuur deels plaatsgemaakt voor soorten en habitats die meer gebaat zijn bij zoete omstandigheden en leven in stilstaand water. Door het wegvallen van het getij en de verzoeting is het meer kwetsbaar geworden voor nutriëntenproblematiek. Met name blauwalgen kunnen in de zomerperiode voor overlast zorgen voor het lokale woon- en leefmilieu, voor recreatie en toerisme en voor de landbouw door innamestops van zoet water uit het VZM. Door de afsluiting van het VZM zijn ook de mogelijkheden voor vismigratie verkleind.

Uit onderzoek naar de klimaatrobustheid van het huidige zoete Volkerak-Zoommeer blijkt dat er, naar verwachting, de komende decennia (tot 2050) geen noodzaak is om beperkt getij terug te brengen. De huidige zoetwaterfunctie van het Volkerak-Zoommeer kan daarmee worden gecontinueerd. Daarbij moet wel voldaan worden aan randvoorwaarden voor doorspoeldebiet van de Volkeraksluizen van 40m<sup>3</sup>/s, kweldruk van maximaal 3 kg chlorine en zoutlekbeheersing Krammersluizen na ingebruikname van de zoet-zout scheiding.

Betrokken partijen gaan met elkaar in overleg over hoe invulling kan worden gegeven aan de wens voor niet alleen een veilig, maar ook ecologisch gezond en economisch vitaal Volkerak-Zoommeer. Met betrekking tot de andere functies van het gebied, natuur, recreatie, scheepvaart en waterbeheer worden geen onoverkomelijke problemen verwacht.

### **Oosterschelde**

De Oosterschelde is een uniek Nationaal Park met veel intergetijdennatuur, grote landschappelijke waarde en activiteiten zoals visserij, schelpdierweek, beroepsvaart en recreatie. De waarden en het gebruik van de Oosterschelde staan echter onder druk door zandhonger als gevolg van de aanleg van de deltawerken. Het oppervlak van platen, slikken en schorren in de Oosterschelde neemt daardoor af. Deze afname kan in de toekomst nog erger worden door zeespiegelstijging. Ook neemt de druk op ecologie, ruimtegebruik en waterveiligheid in de Oosterschelde toe door temperatuurstijging. In de Oosterscheldevisie 2018-2024 (link) worden deze prangende kwesties beschreven en er is een uitvoeringsprogramma opgesteld met projecten die binnen 6 jaar opgepakt worden.

De huidige voorkeursstrategie voor de Oosterschelde is gericht op een toekomstbestendige optimalisatie van het huidige "afsluitbaar-open" systeem en bestaat uit een aanpak van de waterveiligheidsopgave, die ook bijdraagt aan de aanpak van de erosie van het intergetijdengebied ten gevolge van zandhonger en het economisch gebruik van de Oosterschelde. Bij zeespiegelstijging zal de Oosterscheldekering vaker dicht moeten.

Dit heeft consequenties voor natuur, landschap, ruimtegebruik en economie. Daarom is nader onderzoek gedaan naar de verbinding van de klimaat- en zandhongeropgaven met de economische gebruiksfuncties, de ecologie en het landschap van de Oosterschelde (EZZO-onderzoek: Effecten Zeespiegelstijging en Zandhonger Oosterschelde). Nader onderzoek moet uitwijzen of een aanpassing van het sluitregime aanvaardbaar is.

Voor uitvoering van maatregelen in de Oosterschelde is in 2015 in de MIRT Verkenning Aanpak Zandhonger een voorkeursalternatief vastgesteld. Voor de aanpak van de zandhonger zijn eind 2019 suppleties uitgevoerd in de monding van de Oosterschelde en de Roggenplaat. Voor het vervolg van de Aanpak Zandhonger is de realisatie van de suppleties in het middengebied Oosterschelde urgent vanaf circa 2025. Voor financiering van planuitwerking én realisatie wordt een beroep gedaan op middelen uit de Programmatische Aanpak Grote Wateren. De huidige regionale bestuurlijke samenwerking voor de aanpak Zandhonger kan worden benut voor voorbereiding en besluitvorming over uitvoering van de maatregelen.

Door Nationaal park Oosterschelde (NPO) wordt in het kader van de ontwikkeling naar 'Nationaal Park nieuwe stijl' een ambitiedocument opgesteld. Hierin wordt met betrokken partijen de ambities en toekomstige uitdagingen voor het NPO gebundeld en in lijn gebracht met gebiedsidentiteit, ecologische, geologische en cultuurhistorische context.

Daarnaast fungeert rond de Oosterschelde, met steun van overheidspartijen, een actieve kennissamenleving. Deze activeert de discussie over de toekomst van de Oosterscheldekering.

### **Veerse Meer**

Het Veerse Meer is de eerste zeearm die is afgedamd van de Oosterschelde en van de Noordzee (in 1961), waardoor een meer ontstond met kunstmatig peilbeheer. Het gebied is daarna sterk ontwikkeld als bestemming voor recreatie en watersport. Door de afwatering vanuit landbouwgebieden is de waterkwaliteit verslechterd (sterke toename van voedselrijkdom), met negatieve gevolgen voor de recreatie door stankoverlast en verminderd doorzicht van het water. In 2004 is een doorlaatmiddel in de Zandkreekdam in gebruik genomen voor betere wateruitwisseling tussen de Oosterschelde en het Veerse Meer. Dit heeft voor doorzicht en biodiversiteit tot verbetering geleid, maar het is nog onzeker of deze verbetering zich doorzet. Vanaf 2020 wordt de waterkwaliteit extra gemonitord om ontwikkelingen beter te kunnen volgen.

Het Veerse Meer heeft in de westelijke helft ook te kampen met verminderde zuurstof en heeft als geheel te maken met overlast (vooral voor recreatie) door Japanse oesters, kwalen en wiergroei en - mogelijk voor de landbouw - de zoute kwel aan de randen van het meer. De uitdaging voor een goede balans tussen verschillende functies wordt vooralsnog niet als een probleem ervaren, in ieder geval niet wat de gebruiksfuncties betreft; mogelijk wel qua balans gebruikers vs. natuur.

Rijkswaterstaat voert een zogenaamde 'knikpuntenanalyse' uit voor diverse gebruiksfuncties in relatie tot het waterbeheer bij verschillende scenario's voor de zeespiegelstijging. Naar aanleiding van de Kustvisie is gestart met het opstellen van een nieuwe gebiedsvisie Veerse Meer. De eerste fase daarvan met omgevingskwaliteiten, richtinggevende principes en overgangsbeleid is inmiddels vastgesteld door de zeven betrokken overheden, in samenspraak met stakeholders (link). In het kaderstellende document waaraan momenteel wordt gewerkt, zal aandacht worden gevraagd voor een toekomstbestendige strategie bij verdere zeespiegelstijging, voor zover reeds mogelijk, gezien de visie gericht is op de periode tot 2030.

### **Westerschelde**

De Westerschelde is een estuariën systeem, dat wordt gekarakteriseerd door een hoge morfologische dynamiek. Er komen zeldzame landschappen en biotopen voor, waaronder het brakwaterschor Verdronken Land van Saeftinghe. De Westerschelde is een zeer drukke vaarweg en heeft verschillende haven- en industriegebieden. Het is een van de drukst bevaren estuaria van de wereld.

Vlaanderen en Nederland werken in de Vlaams-Nederlandse Scheldec commissie (VNSC) samen aan een Agenda voor de



Toekomst voor een klimaatrobuuste en duurzame ontwikkeling van het Schelde-estuarium. Het Schelde-estuarium omvat de Vlaamse Zeeschelde en de Nederlandse Westerschelde. De agenda bestaat uit onderzoeksprogramma's en de ontwikkeling van langetermijnperspectieven voor natuur (LTP-N) en toegankelijkheid (LTP-T). De inzet is dat deze agenda de basis gaat vormen voor toekomstige maatregelen voor het in balans versterken van de natuur, de veiligheid en de toegankelijkheid van het estuarium. Tevens wordt samengewerkt met een groot aantal partners in Zeeland en Vlaanderen in het Grenspark Groot Saeftinghe.

De strategie voor de Westerschelde is gericht op indien nodig (innovatieve) dijkversterkingen in combinatie met optimalisatie van de bagger- en stortstrategie. Een integrale sedimentstrategie op het niveau van het hele estuarium - inclusief het mondings- en kustgebied - is belangrijk voor de ontwikkeling van een klimaatbestendig, veilig, ecologisch veerkrachtig en economisch vitaal Schelde-estuarium.

Voor het Kanaal van Gent naar Terneuzen spelen op korte termijn een aantal ontwikkelingen die zowel invloed hebben op de waterkwaliteit en het waterpeil van het kanaal als op de scheepvaart. Aan de orde zijn knelpunten voor het behalen van Kaderrichtlijn water (KRW)-normen op chemie (stoffen) en het afgesproken minimum waterpeil. Ingebruikname van de nieuwe sluis zal die ontwikkelingen versterken. Voor de beschikbaarheid van voldoende zoet water is het kanaal afhankelijk van de aanvoer vanuit Vlaanderen, terwijl die aanvoer onder druk staat door de klimaatverandering. Verder is het onzeker wat op termijn de gevolgen zijn van mogelijke verzilting. Vanuit de VNSC is een werkgroep gestart om de gevolgen van de klimaatverandering op het peilbeheer en verzilting te onderzoeken. Vanuit het brede ruimtelijke perspectief in de Kanaalzone spelen er ook ontwikkelingen op de (middel)lange termijn.

### **Voordelta en kust**

De Voordelta is het ondiepe gedeelte van de zee voor de Zeeuwse (en Zuid-Hollandse) kust inclusief de stranden en de intergetijdengebieden. De afsluiting van de verschillende wateren is van grote invloed geweest op de morfologie van de Voordelta.

Het gebied heeft een belangrijke natuurfunctie; een kraamkamer voor vis, een broed-, foerageer- en overwinteringsgebied voor vogels en op de droogvallende platen rusten zeehonden. Daarnaast wordt de hele kust intensief gebruikt voor strandrecreatie. Voor de kustzone is in de Zeeuwse Kustvisie vastgelegd hoe we de Zeeuwse Kwaliteitskust beschermen, versterken en waar nodig herstellen.

## **10.3 Acties om doelen te realiseren**

### **Subdoel 1: Het ecologisch systeem, de basis van de Deltawateren, is verbeterd**

Een aquatisch ecosysteem is in balans en draagt bij aan het behoud/herstel van de biodiversiteit, het halen van de Natura 2000 instandhoudingsdoelstellingen en verlaagt de kans op het optreden van ziekten en plagen. Dat wil zeggen: er zijn dan voldoende mogelijkheden voor menselijk medegebruik, alsmede een verbetering van de opbrengsten voor visserij en

schelpdierkweek. Ook de recreatie kan er profijt van hebben, door afname van bijvoorbeeld stank door rottend organisch materiaal op de bodem en van giftige blauwalgen.

### **Actie 1.1 - Uitvoeren bestaande voorkeursstrategie voor de Deltawateren**

Met de voorkeursstrategie Zuidwestelijke Delta geven Rijk en regio samen een samenhangend invulling aan de centrale doelstelling van de Zuidwestelijke Delta: een veilige, economisch aantrekkelijk en ecologisch gezonde delta.

#### **Rolverdeling:**

- Het Rijk stelt landelijke kaders vast in Nationaal Waterprogramma, Nationaal Deltaprogramma/ Deltabeslissingen en NOVI.
- Rijkswaterstaat
  - beheert de Rijkswateren en waterkeringen;
  - verleent vergunningen o.g.v. de Waterwet voor het gebruik van waterkeringen;
  - beheert Deltadammen en Stormvloedkering,
  - is trekker van de Natura2000 beheerplannen voor de Deltawateren;
  - voert maatregelen uit om de ecologische en waterkwaliteit te verbeteren;
  - beheert de hoofdvaarwegen en -infrastructuur.
- Waterschap Scheldestromen
  - is (mede) verantwoordelijk voor de waterkwaliteit van de regionale wateren, inclusief het effect daarvan op het land;
  - beheert de primaire waterkeringen en binnenwateren;
  - stelt een water(kering)beheerplan op;
  - verleent vergunningen voor het gebruik van waterkeringen en binnenwateren;
  - adviseert (andere) overheden en gebruikers;
  - beheert het peil;
  - voert werkzaamheden uit.
- De provincie is (mede) verantwoordelijk voor de waterkwaliteit van de regionale wateren, inclusief het effect op land, ruimtelijke ordening en natuur.
- Gemeenten maken omgevingsplannen en gebiedsvisies. Hierin worden de regels van het Rijk, de provincie en Waterschap Scheldestromen overgenomen voor het deel van de Deltawateren dat onder hun grondgebied valt.
- Het Gebiedsoverleg Zuidwestelijke Delta zorgt voor afstemming tussen bovengenoemde partijen en voor een samenhangende invulling van de centrale doelstelling.
- North Sea Port beheert het havengebied.
- Natuurbeheerders (SBB, NM, HZL) beheren delen van de Deltawateren.
- Particuliere grondeigenaren dragen bij aan natuurbeheer aan de randen van de Deltawateren.

### **Subdoel 2: Er is een herijkte voorkeursstrategie (toekomstperspectief) voor de Zuidwestelijke Delta**

#### **Actie 2.1 - Herijken voorkeursstrategie Zuidwestelijke Delta**

Door de verwachte effecten van klimaatverandering en de ontwikkeling van de ecologische kwaliteit van de Deltawateren en is op termijn een nieuwe aanpak nodig. Op basis van de natte Gebiedsagenda Zuidwestelijke Delta 2050, de geactualiseerde strategie van de Zuidwestelijke Delta en het Kennisprogramma

Zeespiegelstijging worden onderzoeken, verkenningen en pilots uitgevoerd gericht op integrale lange termijn alternatieven voor het gebied.

In dit kader is het bieden voor experimenteerruimte om nieuwe concepten uit te werken en de bruikbaarheid en haalbaarheid daarvan te onderzoeken van belang.

**Rolverdeling:**

- Het Rijk coördineert het Kennisprogramma Zeespiegelstijging.
- De regiopartijen, verenigd in Gebiedsoverleg en de Adviesgroep Zuidwestelijke Delta, werken gezamenlijk aan de Kennisagenda Zuidwestelijke Delta. Dit is mede de regionale inbreng voor het kennisprogramma Zeespiegelstijging.

**Actie 2.2 - Stimuleren gezamenlijke kennisontwikkeling**

Onderzoekinstellingen voeren onderzoek uit dat nodig is voor het herijken van de langetermijnvisie. Hierbij wordt gebruik gemaakt van de inbreng vanuit de regio.

**Rolverdeling:**

- Het Rijk coördineert het Kennisprogramma Zeespiegelstijging.
- De regiopartijen, verenigd in Gebiedsoverleg en de Adviesgroep Zuidwestelijke Delta, werken gezamenlijk aan de Kennisagenda Zuidwestelijke Delta. Dit is mede de regionale inbreng voor het Kennisprogramma Zeespiegelstijging.
- Kennisinstellingen voeren op eigen initiatief of op verzoek van regiopartijen nader onderzoek uit en ondersteunen het maken van de vertaalslag van wetenschappelijk onderzoek naar praktijkcases.

**Subdoel 3: Er is een onderscheidend ontwikkelperspectief per Deltawater op basis waarvan ruimtegebruik van de wateren en de randen wordt ingevuld.**

**Actie 3.1. Opstellen ontwikkelperspectief per Deltawater**

Voor ieder Deltawater wordt een onderscheidend ontwikkelperspectief opgesteld. De eigenheid van het Deltawater is daarbij het uitgangspunt voor mogelijke ruimtelijke ontwikkelingen. Het ontwikkelperspectief is de basis voor (een betere) balans tussen ecosysteem en gebruik. Bij het opstellen van een ontwikkelperspectief vormen herstel van de biodiversiteit en behoud van omgevingswaarden als stilte, duisternis en landschap randvoorwaarden. Dit ontwikkelingsperspectief kan onderdeel zijn van een gebiedsagenda maar ook los worden uitgewerkt.

**Rolverdeling:**

- De provincie stelt in overleg met betrokken partners ontwikkelperspectieven per Deltawater op, op grond waarvan inzet van (provinciaal) ruimtelijk instrumentarium kan worden overwogen.

**Subdoel 4: De Gebiedsagenda Zuidwestelijke Delta wordt uitgewerkt**

**Actie 4.1. Maken van gebiedsgerichte uitwerkingen, uitvoeren van pilots en living labs en bieden van experimenteerruimte voor de nadere invulling van handelingsperspectieven**

**Rolverdeling:**

- De partijen die deelnemen aan het Gebiedsoverleg Zuidwestelijke Delta (overheden) en de Adviesgroep Zuidwestelijke Delta (gemeenten, maatschappelijke organisaties en belangenverenigingen van diverse sectoren, zoals de natuur-, milieu-, scheepvaart-, recreatie- en de landbouwsector) werken dit gezamenlijk uit.

**10.4 Afwegingsfactoren voor de uitvoering**

Om bij de uitvoering kansen en mogelijkheden te benutten en tegelijkertijd de Zeeuwse kernkwaliteiten te behouden, zijn in Deel A (paragraaf 1.4) vier afwegingsfactoren geformuleerd. Hieronder is voor deze bouwsteen een aanzet gegeven voor de invulling daarvan.

1. Doe meer met minder grond.

- De economische gebruiksmogelijkheden voor recreatie, natuur, visserij, schaal- en schelpdiersector van de Deltawateren blijven bestaan of worden ruimer als de ecologische kwaliteit verbeterd. Het opstellen van een ontwikkelperspectief per deltawater levert hier een bijdrage aan.

2. Werk samen en deel kosten en baten.

- Door de complexe samenhang is voor een goed samenhangend beleid inzet van alle partijen in de Zuidwestelijke Delta nodig.
- Keuzes voor herinrichting van de Deltawateren hebben grote gevolgen voor de wateren zelf en een brede zone landinwaarts, daarom zijn die bepalend voor mogelijke functiecombinaties en economische kansen.
- Ontwikkelingen in de Deltawateren bieden kansen voor uitbreiding van opwekking van hernieuwbare energie uit wind, zon en water.

3. Maak gebruik van de Zeeuwse kernkwaliteiten.

- De kust, Deltawateren, waterkeringen en waterstaatswerken zijn belangrijke kernkwaliteiten die ook bij nieuwe ontwikkelingen behouden of versterkt moeten worden.

4. Denk aan de toekomst en aan de rest van de wereld.

- De Zuidwestelijke Delta is een samenhangend stelsel van watersystemen en onderdeel van het hoofdwatersysteem zowel nationaal als internationaal.
- Aanpassing van de delta aan klimaatverandering levert kennis en ervaring op die wereldwijd van belang kan zijn.
- De onzekerheid over toekomstige inrichting van de delta vraagt terughoudendheid met ingrepen en investeringen die kunnen botsen met de lange termijnscenario's.
- Huidige natuurwaarden en huidige gebruik van de Deltawateren zullen op termijn door de klimaatverandering voor een deel niet meer aanwezig zijn. Daar komen nieuwe natuurwaarden en mogelijkheden voor in de plaats.

## 11. Erfgoed

### 11.1 Doelstelling 2030

*Ons erfgoed is behouden en wordt benut. Daarnaast is het ontsloten, beleefbaar en toegankelijk.*



Los van de intrinsieke waarde van bepaalde vormen van erfgoed wordt het belang van cultureel erfgoed voortdurend afgewogen in het kader van de Omgevingswet als veranderingen in de fysieke leefomgeving aan de orde zijn. Onder cultureel erfgoed wordt verstaan: gebouwde en aangelegde monumenten, archeologische monumenten, stads- en dorpsgezichten, cultuurlandschappen, (kleine) cultuurhistorische elementen én immaterieel erfgoed.

**Subdoel 1: Erfgoed wordt behouden en ontwikkeld, is bereikbaar en toegankelijk**

**Subdoel 2: Erfgoed is uitgangspunt bij ruimtelijke ontwikkelingen**

**Subdoel 3: Erfgoed wordt optimaal benut voor economische en sociale activiteiten**

*Met deze bouwsteen dragen we bij aan de volgende duurzame ontwikkelingsdoelen van de VN (brede welvaart).*



### 11.2 Huidige situatie

Het Zeeuwse erfgoed is een belangrijk onderdeel van de Zeeuwse identiteit; het geeft een beeld van het verleden, het draagt bij aan de culturele identiteit in het heden en het geeft richting aan (ruimtelijke) ontwikkelingen in de toekomst. Met

erfgoed bedoelen wij zowel het materieel erfgoed (roerend en onroerend), landschappelijk erfgoed en natuur/groen erfgoed, als het immaterieel erfgoed. De talrijke monumenten, de landschapselementen, het cultuurlandschap, archeologische vondsten, streekproducten, verdrongen dorpen en streekdrachten zijn voorbeelden van erfgoed die het niet alleen waard zijn om te behouden te blijven, maar ook om waar mogelijk te worden ontsloten.

Erfgoed maakt verschillen in karakter en identiteit van regio's zichtbaar. De toenemend(e) belangstelling voor erfgoed en draagvlak voor behoud en ontwikkeling ervan bij inwoners en bezoekers van Zeeland leidt tot herwaardering van het (streekeigen) erfgoed, waaronder monumenten, groene en gebouwde (kleine) landschapselementen, cultuurlandschap, streekproducten, streekdrachten, volksspelen.

Doordat mensen erfgoed (fysiek of digitaal) kunnen beleven wordt het draagvlak om het te behouden en beschermen vergroot. Daarom zijn de Zeeuwse Erfgoedlijnen en het samenwerkingsverband Zeeuwse Ankers van groot belang. Erfgoed genereert inkomsten voor een brede groep Zeeuwen (werkzaam in recreatie, toerisme, horeca, detailhandel, bouw).

### 11.3 Acties om doelen te realiseren

**Subdoel 1: Erfgoed wordt behouden en ontwikkeld, is bereikbaar en toegankelijk.**

**Actie 1.1 - Duurzaam (her)gebruik en instandhouding/ restauratie van erfgoed zoals monumentale en cultuurhistorische waardevolle gebouwen, cultuurhistorisch waardevolle elementen en structuren.**

Erfgoed is duurzaam, het heeft immers al een lange levensduur. Het herbesteden van erfgoed kan kansen bieden, bijvoorbeeld voor de woningvoorraad, maar voor de huidige maatschappelijke uitdagingen duurzaamheid, energietransitie, circulaire economie. Erfgoed draagt voor inwoners en bezoekers van Zeeland bij aan een prettige en aantrekkelijke fysieke leefomgeving, zowel in stedelijke gebieden als op het platteland.

**Rolverdeling:**

- De provincie
  - verleent subsidies voor restauratie;
  - heeft adviesrol;
  - bevordert met name instandhouding en ontwikkeling van agrarisch en religieus erfgoed én historische windmolens;
  - neemt erfgoed op in omgevingsverordening.
- Gemeenten
  - maken herbesteding mogelijk via Omgevingsplan en vergunningen en via subsidiebeleid;
  - treden handhavend op om verloedering en verval te voorkomen;
  - delen kennis met inwoners en monumentenbezitters;
- Erfgoed Zeeland ondersteunt en adviseert de provincie, gemeenten, erfgoedorganisaties, Waterschap Scheldestromen, marktpartijen en eigenaren.
- Terreinbeheerders zijn verantwoordelijk voor het beheer, de instandhouding en de bereikbaarheid van groen en gebouwd erfgoed binnen hun eigen gebieden.
- Stichting Landschapsbeheer Zeeland heeft een rol bij beheer

## Selectie uit de kaart Cultuurhistorie Zeeland

Geografisch loket Provincie Zeeland

28 september - 2021 - <https://intgwbp.zeeland.nl/geo/>

en ontwikkeling van het Zeeuwse cultuurlandschap.

- Het Rijk
  - subsidieert de instandhouding en grote restauraties van erfgoed;
  - verleent subsidie voor onderzoek naar herbestemmingsmogelijkheden;
  - heeft een adviesrol.
- Waterschap Scheldestromen adviseert en verzorgt beheer, instandhouding en bereikbaarheid van het eigen groene en gebouwde erfgoed.

**Actie 1.2 - Ontsluiting en daarmee beleving en bewustwording van erfgoed.**

De Zeeuwse bevolking en bezoekers kennis laten maken met erfgoed in brede zin is de belangrijkste doelstelling van deze actie. Niet alleen bij de jeugd maar ook bij volwassenen wordt gestreefd naar een toenemend historisch besef en meer waardering voor de eigen (fysieke) leefomgeving. Met de negen gedefinieerde Zeeuwse Erfgoedlijnen en Zeeuwse Ankers wordt meer focus en samenhang gebracht en kan het erfgoed 'vermarkt' worden.

**Rolverdeling:**

- Erfgoed Zeeland geeft invulling aan de negen gedefinieerde Zeeuwse Erfgoedlijnen en Zeeuwse Ankers, mede door digitale en fysieke ontsluiting en waar van toepassing in overleg met eigenaren.
- De provincie faciliteert en subsidieert.

**Actie 1.3 Behoud van cultuurhistorisch waardevolle boerderijen****Rolverdeling:**

- De provincie stelt financiële middelen beschikbaar voor

(het ondersteunen van eigenaren bij) het behoud van cultuurhistorisch waardevolle boerderijen.

- De Boerderijstichting Zeeland en Erfgoed Zeeland informeren en adviseren eigenaren over cultuurhistorie en subsidiemogelijkheden.
- Gemeenten zijn het eerste loket voor eigenaren en adviseren over mogelijkheden voor herbestemming.

**Subdoel 2: Erfgoed is uitgangspunt bij ruimtelijke ontwikkelingen.****Actie 2.1 - Erfgoed benutten bij ruimtelijke ontwikkelingen**

De historische kwaliteiten van het landschap met het erfgoed staan onder druk door nieuwe ontwikkelingen als gevolg van energietransitie, klimaatverandering en transitie in de landbouw, maar ook door ontwikkelingen in de toeristische sector (nieuwbouw, 'verwalling'). Ruim 80% van de Zeeuwse inwoners is voorstander van het bouwen met respect voor de historie van de omgeving, zoals monumenten (bron: Zeeland nu en in de toekomst, ZB|Planbureau, 2020). Om de kwaliteiten van het landschap en het erfgoed te behouden dienen deze vanaf het begin bij ruimtelijke ontwikkelingen betrokken te worden zodat er een zorgvuldige afweging gemaakt kan worden.

**Rolverdeling:**

- Gemeenten, het Rijk, Waterschap Scheldestromen en de provincie betrekken vanaf het begin het landschap en het erfgoed bij het maken van ruimtelijke plannen.

**Subdoel 3: Erfgoed wordt optimaal benut voor economische en sociale activiteiten**

### Actie 3.1 - Kansen benutten voor toerisme

**Landschap en erfgoed zijn van belang voor het toerisme en als vestigingsfactor.**

#### Rolverdeling:

- Toeristische bedrijven en organisaties verkennen en benutten economische en ontwikkelingsmogelijkheden van erfgoed als toeristisch product.
- De erfgoedsector ontsluit erfgoedlocaties.

### Actie 3.2- Maatschappelijk belang cultuur en erfgoed versterken

Cultuur en erfgoed zijn van belang voor sociale cohesie. Vrijwilligers zijn van groot belang in de erfgoedsector. Staat onder druk vanwege vergrijzing.

#### Rolverdeling:

- Vrijwilligersorganisaties zetten zich in om kennis over erfgoed beschikbaar te stellen en over te dragen via bijvoorbeeld excursies en lezingen.
- Erfgoed Zeeland faciliteert erfgoedorganisaties.

### 11.4 Afwegingsfactoren voor de uitvoering

Om bij de uitvoering kansen en mogelijkheden te benutten en tegelijkertijd de Zeeuwse kernkwaliteiten te behouden, zijn in Deel A (paragraaf 1.4) vier afwegingsfactoren geformuleerd. Hieronder is voor deze bouwsteen een aanzet gegeven voor de invulling daarvan.

#### 1. Doe meer met minder grond.

- Hergebruik van erfgoed (met name monumentale gebouwen) bespaart ruimte.

#### 2. Werk samen en deel kosten en baten.

- Nieuwe ontwikkelingen als gevolg van energietransitie, klimaatverandering en transitie in de landbouw, maar ook door ontwikkelingen van het toerisme (nieuwbouw, 'verwalling') en toenemende stedelijke ontwikkeling en krimp kunnen behoud en ontwikkeling van erfgoed onder druk zetten.
- Vanuit de kracht van het erfgoed kunnen we bijdragen aan de realisatie van de transities en opgaven in de leefomgeving. Erfgoed en ontwerp inspireren, verrijken en tillen de uitvoering naar een hoger kwaliteitsniveau. Maar erfgoed biedt meer: gebiedskenmerken en lessen uit het verleden kunnen inspiratie bieden voor de opgaven waar we voor staan. Door de kracht van ontwerp kunnen we oude waarden een plek geven in de leefomgeving van de toekomst.

#### 3. Maak gebruik van de Zeeuwse kernkwaliteiten.

- Erfgoed is een belangrijk onderdeel van de Zeeuwse kernkwaliteiten. Erfgoed maakt verschillen in karakter en identiteit van regio's zichtbaar.

#### 4. Denk aan de toekomst en aan de rest van de wereld.

- Erfgoed verduurzamen kan bijdragen aan de energietransitie.
- Hergebruik van materiaal bij bijvoorbeeld restauraties en herbesteding draagt bij aan circulair bouwen.
- Monumentale gebouwen hergebruiken is duurzamer dan complete nieuwbouw.

## 12. Landbouw

### 12.1 Doelstelling 2030

*Een volhoudbaar landbouwsysteem dat functioneert in evenwicht met de omgeving, waarbij kringlopen op een zo laag mogelijk niveau gesloten zijn en er sprake is van een adequaat verdienmodel.*



De ambitie voor volhoudbare landbouw definiëren wij als volgt: het creëren van zoveel mogelijk meerwaarde. Meerwaarde die ontstaat door een samenhangende integrale benadering van bodem (vruchtbaarheid), beheer (zoet) water, biodiversiteit en landschap in combinatie met het (kosten-)efficiënter boeren. Door verbetering van de bedrijfsstructuur maar ook bijvoorbeeld door het stimuleren van kringlopen of innovatie. Meerwaarde die vooral ook tot uitdrukking komt in kostenbeheersing en een betere prijs die de boer ontvangt voor zijn product.

Om te beoordelen of de doelstelling ook gerealiseerd wordt, wordt een uitvoeringsprogramma voor het landelijk gebied opgesteld. In dit uitvoeringsprogramma zal worden ingegaan op de hieronder genoemde subdoelen, acties en doelstellingen.

#### Hoofddactie voor landbouw:

#### Uitvoeren van het Uitvoeringsprogramma Landelijk Gebied

Gezamenlijk zijn de volgende subdoelstellingen vastgesteld:

**Subdoel 1: Ondernemers worden ondersteund en beloofd in een transitie naar volhoudbare landbouw.**

**Subdoel 2: De bodem is gezond en wordt duurzaam beheerd**

**Subdoel 3: De uitvoering van de (zoet) wateropgave en klimaatopgave uit het klimaatakkoord voor landbouw en landgebruik ligt op schema**

**Subdoel 4: Het oppervlak met agrarisch natuurbeheer is vergroot en de biodiversiteit in het landelijk gebied vertoont een stijgende lijn**

Met deze bouwsteen dragen we bij aan de volgende duurzame ontwikkelingsdoelen van de VN (brede welvaart).



## 12.2 Huidige situatie

### Toekomstperspectief

De verwachting is dat over 30 jaar het aantal agrarische ondernemingen sterk is afgenomen. De resterende bedrijven zullen in omvang zijn vergroot. De landbouw is een belangrijke economische sector in Zeeland. Naar de toekomst toe zal dit, ondanks de afname van het aantal bedrijven zo blijven. Daarmee blijft de landbouw belangrijk voor de Zeeuwse werkgelegenheid. Ondernemingen functioneren meer in netwerken onderling maar ook tussen verwerkende industrie en markt en ketenpartijen. De ondernemer krijgt een eerlijke prijs voor zijn product. De prijsstelling is tevens gebaseerd op duurzame instandhouding van productiemiddelen grond, arbeid en kapitaal maar ook de productieomgeving als natuur en milieu.

Meer samenwerking in de keten met een betere prijsstelling, rekening houdend met de omgeving, zal het bestendigen van een sector met toekomstperspectief bevorderen. Er wordt gewerkt en gestuurd op basis van een concurrerend verdienmodel.

Ieder bedrijf heeft zijn uniciteit en samen leveren de bedrijven een scala aan producten en diensten. Ontwikkelingsmogelijkheden en maatwerk in ontwikkelingsruimte op lokaal niveau gaan hand in hand om ondernemerschap en innovatie optimale kansen te geven.

Ten aanzien van teelten en gewassen zijn veel nieuwe en vernieuwende teelten ontwikkeld. Dit wordt enerzijds mogelijk gemaakt door de beschikbaarheid van zoet water en anderzijds de doorontwikkeling en teeltvernieuwing, waarbij door vormen van veredeling meer gestuurd wordt op inhoudsstoffen. Dit proces wordt ook doorlopen bij zilte teelten op land en in het water. Hoogwaardige teelten en gewassen vereisen optimale groeicondities, waarbij risico's gemeden worden door gebruik te maken van teelt ondersteunende voorzieningen, geconditioneerde ruimtes en "telen uit de grond", meer gepositioneerd bij stedelijk gebied en industrieterreinen. Belangrijk aandachtspunt bij het ontwikkelen van nieuwe teelten en gewassen is de aandacht voor een goede prijs en afzetmogelijkheden. Prijsvorming en afzetmogelijkheden worden bepaald door de markt. Een ondernemer zal geen nieuwe teelten oppakken als daar geen markt voor is (principe van een volhoudbare landbouw).

Binnendijkse aquacultuur betreft het kweken en telen van watergebonden organismen op het land. Dit type aquacultuur ontwikkelt zich in hoofdzaak in hiervoor toegeruste kerngebieden nabij Bruinisse, Colijnsplaat en Yerseke. Het bestaande beleid wordt hiermee voortgezet.

Ook bij een volhoudbare landbouw, inclusief het sluiten van kringlopen op een zo laag mogelijk niveau, is het beleid gericht op grondgebondenheid. De dierhouderijbedrijven produceren voor specifieke markten met eigen certificeringen en concepten. Bedrijven hebben daarvoor geëigende stalsystemen al dan niet in combinatie met land uitloopmogelijkheden en grondgebondenheid. Nieuwvestiging en omschakeling naar intensieve veehouderijen is uitgesloten. Bestaande intensieve veehouderijbedrijven verduurzamen en krijgen onder voorwaarden daarvoor gelimiteerde ontwikkelingsruimte waarbij aandacht is voor milieu en omgeving.

Er blijft ruimte voor uitbreiding in verband met het toepassen van wettelijke regelgeving voor dierenwelzijn en het Beter Leven Keurmerk (zonder uitbreiding van het aantal dieren). Ook dit is een voortzetting van het huidige beleid.

Grondgebonden veehouderij past goed bij de gedachte achter volhoudbare landbouw. Bedrijven die over voldoende gronden beschikken om het aantal dieren te kunnen voeren kunnen als grondgebonden worden aangemerkt. Ontwikkeling van een veehouderijtak is daar mogelijk.

Het sluiten van kringlopen op een zo laag mogelijk niveau betekent soms mondiale kringlopen, soms regionale en in andere gevallen lokaal gesloten kringlopen. Een voorbeeld is de akkerbouw waarbij de Zeeuwse akkerbouwers producten leveren aan de intensieve veehouderij in Brabant. Zij ontvangt daarvan de mest retour.

De glastuinbouwsector heeft een forse opgave om te voldoen aan het klimaatakkoord. In Zeeland is concentratie en verduurzaming van de sector het uitgangspunt. Voor de bestaande concentratiegebieden voor glastuinbouw (Sirjansland, Oosterland, Sint-Annaland, Rilland, Kapelle en Westdorpe (Kanaalzone) is een beperkte doorontwikkeling van deze locaties voor de zittende ondernemers mogelijk, als de betreffende gemeente dat wenst. Daarbij geldt als voorwaarde dat ontwikkelingen plaats moeten vinden binnen de afspraken die voortvloeien uit het klimaatakkoord en als er stikstofruimte is. Omdat nog niet bekend is hoe dit zal worden uitgewerkt wordt het in de Omgevingsverordening vertaald op het moment dat duidelijk is hoe dit er exact uit komt te zien. Voor de Kanaalzone geldt onder de hiervoor geformuleerde voorwaarden dat daar in verband met de mogelijke koppelingen aan de industrie ook een nieuwe locatie kan worden overwogen.

Ook voor de ontwikkeling van solitaire glastuinbouwbedrijven is het realiseren van klimaatdoelstellingen en de aanwezigheid van stikstofruimte een voorwaarde. Maatwerk is mogelijk waarbij een koppeling gelegd wordt met sanering van solitaire glastuinbouw elders in de provincie. Uitgangspunt blijft dat de oppervlakte aan solitair glas in Zeeland niet toeneemt.

Waar mogelijk wordt ingezet op verbetering van de agrarische bedrijfsstructuur in het landelijk gebied, met behoud van bestaande landschappelijke elementen. Daarbij wordt gezocht naar koppeling met andere sectoren.

Het ruimtegebruik staat in het teken van zorg voor de bodem, waterhuishouding (droogte en/of wateroverlast) en landschap. Een drie-eenheid die elkaar wisselend versterkt waarbij een gezonde bodem sterke planten voortbrengt en in wisselwerking met de vochthuishouding en landschap en natuur een biodiversiteit realiseert met een onderlinge afhankelijkheid die er toe doet.

### Huidige situatie

De agrarische sector bepaalt voor een belangrijk deel het karakter van het Zeeuwse landschap. Van oudsher is de agrarische sector van groot belang voor de economie en het landschap. Er zijn begin 2020 ruim 2800 agrarische bedrijven in Zeeland gevestigd. De bruto toegevoegde waarde van de landbouw (inclusief bosbouw en visserij) schommelt tussen de 400 en 600 miljoen euro en heeft gemiddeld een lichte stijging. Het aantal banen in de landbouw en toeleverende bedrijven bedraagt 9500.

Boerenbedrijven, ver- en bewerking van agrarische producten, opslag en logistiek, toe- en aanleverende bedrijvigheid, dienstverlenende bedrijven en kennisbedrijven, en ook als werkgever maken de sector van economisch belang voor Zeeland. Door meerdere grotere verwerkers van producten zoals frietfabrieken en uiententra wordt binnen Zeeland veel eigen productie verwerkt. Ook de aanwezigheid van agrarische onderzoeksbedrijven en de goede verbindingen via weg, spoor en haven dragen bij aan de economische potentie van de sector. Daarnaast is de bodem in potentie zeer productief en het klimaat geschikt, zodat een scala van teelten en producten wordt geproduceerd.

Klimaatverandering speelt echter steeds meer een factor van betekenis zoals te nat en te droog, hittestress en verzilting, maar ook knellende wet- en regelgeving, kostprijzen-, markt- en ketenontwikkeling, bedrijfsvergroting en gebrek aan opvolging vragen het uiterste van ondernemers in deze sector. De bodemkwaliteit staat onder druk. Denk aan tekorten aan zoet water, dreigende achteruitgang van de bodemvruchtbaarheid, bodemstructuur en bodemweerbaarheid, waterkwaliteit, biodiversiteit (onder- en bovengronds), stikstof, fosfaat, etc.

Ook voor de agrarische sector geldt de ambitie duurzame productie en de noodzaak om in enige mate zelfvoorzienend te zijn. De vraag naar duurzame en gezonde levensmiddelen, die dichtbij worden geproduceerd, groeit. Voedsel is een belangrijke levensbehoefte van de mens en door de productie hiervan dicht bij huis wordt ingespeeld op de noodzaak om deze eerste levensbehoefte dichtbij te organiseren. Bij een duurzame productie hoort een doelmatige agrarische bedrijfsvoering waaronder een optimale verkavelingsstructuur. Efficiëntie in bedrijfsvoering en milieu wordt ook bereikt met vormen van precisie landbouw en alternatieve grondbewerking.

Agrarische bebouwing hoort op een agrarisch bouwvlak. Enkele uitzonderingen van beperkte omvang zijn mogelijk. Over een

aantal van deze ruimtelijke ontwikkelingen bij agrarische bedrijven wordt op basis van een door de provincie, Zeeuwse gemeenten en ZLTO ondertekend convenant, advies gevraagd aan de Agrarische Adviescommissie Zeeland (AAZ). De commissie onderzoekt de bedrijfseconomische noodzaak van ontwikkelingen.

De binnendijkse aquacultuur bevindt zich voornamelijk nog in een experimentele fase, met op dit moment een beperkt aantal gespecialiseerde bedrijven.

## 12.3 Acties om doelen te realiseren

### Subdoel 1: Ondernemers worden ondersteund en beloond in een transitie naar volhoudbare landbouw.

#### Actie 1.1 - Stimuleren van de innovatie en doorontwikkeling van de agrarische sector.

Zeeland is een van de grootste akkerbouwprovincies van Nederland. Naast de akkerbouw vormen (melk)veehouderij en fruitteelt belangrijke sectoren. Deze bedrijven dragen bij aan de vitaliteit en kwaliteit van het landelijk gebied. Veel inzet vanuit de sector is er geweest en nog om (milieu)problemen op de leefomgeving te verminderen. Er is echter nog een forse opgave die vraagt om een nadere meer integrale inzet gericht op volhoudbare landbouw. Daarbij zijn de thema's bodem, beheer (zoet) water, biodiversiteit en het ondersteunen met kennis en innovatie essentieel. Dit proces zal de nodige tijd vragen maar de ontwikkelingsrichting is helder. De acties beogen een transitie te stimuleren en ondersteunen en zullen bijdragen om de doelen van een volhoudbare landbouw te realiseren. Het gaat dan onder andere om economische uitdagingen, verdienmodellen, innovatie, de aanpak en samenwerking in de keten, het sluiten van kringlopen, grond en financiering, voedselveiligheid, enz. Maar ook de fysieke uitdagingen als bodem, beheer (zoet) water en de (functionele) biodiversiteit. Resultaten van pilots en projecten zullen zoveel mogelijk in de keten worden gedeeld. We ontwikkelen een systeem van Kritieke Prestatie-Indicatoren (KPI-systeem) waarmee we ondernemers belonen die doelen bereiken die bijdragen aan het volhoudbare landbouwsysteem, verbeteren van de biodiversiteit, het halen van de landschapsdoelen en het verbeteren van de bodemkwaliteit. Bijna driekwart van de Zeeuwen staat hier achter (bron: Zeeland nu en in de toekomst, ZB|Planbureau, 2020).

Optimalisering van de bedrijfsstructuur is een continu aandachtspunt waarbij verkaveling, ontsluiting en precisielandbouw belangrijke ingrediënten zijn. Ondersteunen van de verdere groei van de markt van de biologische landbouw is het streven.

#### Rolverdeling:

- De provincie faciliteert vrijwillige kavelruil.
- Agrarisch ondernemers
  - benutten vernieuwende innovatieve technieken waarmee efficiëntie en milieuwinst bereikt kan worden;
  - passen hun bedrijfsvoering aan in samenwerking met ketenpartners, kennisinstellingen, belangenbehartigers en de overheid teneinde het bedrijf op lange termijn volhoudbaar te maken;
  - experimenteren met innovatie op het gebied van bodem, water, biodiversiteit, etc.

- Kennisinstellingen en overheden ondersteunen de ontwikkeling van volhoudbare landbouw met subsidies en met inhoudelijke bijdragen.
- EU, het Rijk en de provincie financieren de levering van maatschappelijke diensten als onderdeel van volhoudbare landbouw.
- Het Wereldnatuurfonds (WNF), de Rabobank en de gezamenlijke provincies ontwikkelen met de sector indicatoren die gebruikt kunnen worden als kader voor een financiële bijdrage aan maatschappelijke diensten (KPI-systemen).
- De provincie, ketenpartijen, financiers en maatschappelijke organisaties implementeren de KPI's in Zeeland.

### **Actie 1.2 - Vastleggen ontwikkelingsstrategie grondgebonden, niet-grondgebonden landbouw en aquacultuur**

Verschillende vormen van landbouw vragen om bijpassende ontwikkelingsmogelijkheden en hebben uiteenlopende effecten op de omgeving. Dit vraagt om een diversiteit in het beleid op basis van bedrijfstype en omgevingskwaliteit. Dit resulteert er in dat kaders zijn gesteld voor concentratie van agrarische bebouwing op het bouwvlak, de ontwikkelingsmogelijkheden van niet-grondgebonden landbouw (Glastuinbouw, aquacultuur en intensieve veehouderij). Voor intensieve veehouderij betekent dit dat het voorgaande beleid wordt voortgezet. Nieuwvestiging en omschakeling blijft uitgesloten. Bestaande bedrijven kunnen verduurzamen. Voorwaarde bij de verduurzaming is dat een belangrijke kwaliteitsimpuls voor de omgeving wordt geleverd, waarbij maatregelen leiden tot milieuwinst (bijvoorbeeld het beperken van geurhinder en stikstofuitstoot) en een verbeterde landschappelijke inpassing. Ook het beleid voor glastuinbouw gericht op concentratie en verduurzaming wordt voortgezet. Nieuwe ontwikkelingen moeten verder bijdragen aan klimaatdoelstellingen.

Aquacultuur op land is een vrij jonge sector. Ook voor aquacultuur geldt dat het concentratiebeleid wordt voortgezet, wat betekent dat grootschalige ontwikkelingen plaats kunnen vinden in clusteringsgebieden bij de kernen Colijnsplaat, Yerseke en Bruinisse.

#### **Rolverdeling:**

- Agrarische ondernemers benutten ontwikkelingsmogelijkheden en dragen bij aan verbetering van de omgevingskwaliteit.
- Het Rijk, de provincie, Waterschap Scheldestromen en gemeenten leggen ontwikkelingsmogelijkheden en randvoorwaarden vast in wet- en regelgeving.
- RUD Zeeland voert vergunningverlening, toezicht en handhaving uit en geeft advies over de naleving van de voorschriften.
- Gemeenten werken ligging en omvang van clusteringsgebieden aquacultuur uit.

### **Subdoel 2: De bodem is gezond en wordt duurzaam beheerd**

#### **Actie 2.1 - Bevorderen bodemkwaliteit**

Agrarische ondernemers en grondeigenaren zetten in op duurzaam bodembeheer: de bodem moet in de toekomst door diverse gebruikers en voor verschillende doeleinden gebruikt kunnen worden, waarbij de bodemkwaliteit gewaarborgd blijft.

Voor teelten en het voortbrengen van producten is een gezonde ondergrond cruciaal voor de agrarische sector. De ondergrond

biedt de basis voor leven, productie, gebruik en activiteiten. Het samenspel van een goede bodemstructuur en waterbeheer maken landbouw én andere activiteiten mogelijk. Een gezonde bodem staat borg voor sterke en dus meer weerbare planten.

Een goede bodemstructuur is ook uiterst belangrijk om de weersextremen van het veranderende klimaat op te kunnen vangen. Bij extreme neerslag moet er regenwater kunnen infiltreren in de bodem en moet de bodem dat water ook vast kunnen houden, zodat het in tijden van langdurige droogte vochtig genoeg kan blijven voor de gewassen en het bodemleven. Nu steeds duidelijker wordt dat het klimaat verandert en dat de huidige manier van landbouw bedrijven mogelijk niet meer opgewassen is tegen de veranderende condities, groeit de vraag naar kennis en innovatie. Er wordt al gezocht naar maatregelen om de bodemkwaliteit te verbeteren. Agrariërs experimenteren bijvoorbeeld met het toepassen van verschillende landbewerkingstechnieken (denk aan Niet-Kerende Grondbewerking) en er wordt gekeken naar welke maatregelen er getroffen kunnen worden om het bodemleven, ter bevordering van het verbeteren van de bodemstructuur, te vergroten. Landbouwgronden met een goede bodemkwaliteit bevatten de volgende elementen:

#### **[Fysisch]**

Goede bodemstructuur => doorlatendheid, doorworteling

#### **[Chemisch]**

Goede bodemvruchtbaarheid => mineralen/organische stof

#### **[Chemisch]**

Geen verontreiniging =>uitspoeling meststoffen, pesticiden

#### **[Biologisch]**

Rijk bodemleven

Om te komen tot een volhoudbaar landbouwsysteem voor agrarische bedrijven, moet er dus aandacht worden besteed aan het optimaliseren van de bovengenoemde elementen, omdat een goede bodemkwaliteit de basis is voor het bedrijven van landbouw.

In lijn met landelijk en Europees beleid zullen we maatschappij-dienende inspanningen van ondernemers meetbaar en beloonbaar gaan maken. Om invulling te geven aan de maatschappelijke transitie kan er samen met de agrarische sector ingezet worden op een aantal bodemindicatoren om zo de algehele bodemkwaliteit te verbeteren. Hierbij kan gedacht worden aan het verbeteren van het organischestofgehalte, tegengaan van verdichting, bevorderen van het bodemleven, verhogen van watervasthoudend vermogen en een optimale bemestingstoestand. Binnen het Nationaal Programma Landbouwbodems worden nulmetingen verricht. Deze cijfers dienen vervolgens als referentiepunten om in de toekomst te bepalen of de situatie verbeterd is. Het vinden van geschikte indicatoren zal in samenspraak met de agrarische sector en grondeigenaren worden bepaald. Ook is er nog veel kennis en innovatie nodig op het gebied van bodembeheersmaatregelen. Hiervoor zal moeten worden samengewerkt met kennisinstutten en zal er meer moeten worden ingezet op kennisdeling.

#### **Rolverdeling:**

- Agrarische ondernemers en grondeigenaren verbeteren de bodemkwaliteit door:



- Inzet op hogere bodemvruchtbaarheid: dit kan door het toedienen van de juiste (hoeveelheid) minerale voedingsstoffen, die opneembaar zijn voor gewassen en planten. Het bodemleven speelt ook een belangrijke rol bij mineralisatie.
- Betere waterinfiltratiecapaciteit creëren: dit kan door de structuur van de bodem te verbeteren. Hiervoor moet verdichting worden tegengegaan, en er moeten meer doorworteling en graafgangen van organismen te zien zijn. Er wordt geëxperimenteerd met technieken als niet-kerende grondbewerking en het gebruik van lichtere landbewerkingsmachines waardoor aantasting van de bodemstructuur wordt voorkomen. Door het zaaien van groenbemesters kan de doorworteling bevorderd worden. Dit is ook gunstig voor de bodembiodiversiteit.
- Beter watervasthoudend vermogen creëren: ook dit wordt bereikt door de bodemstructuur te verbeteren en door het organischestofgehalte in de bodem te verhogen. Het streven is om het organischestofgehalte met 0,5 % te doen stijgen.
- Minimale chemische verontreiniging: dit wordt bereikt door meer toepassing van groene gewasbeschermingsmiddelen en natuurlijke meststoffen.

### **Subdoel 3: De uitvoering van de (zoet-)wateropgave en klimaatopgave uit het klimaatakkoord voor landbouw en landgebruik ligt op schema**

#### **Actie 3.1 - Realiseren opgave energie en CO2**

Met de Regionale Energie Strategie (RES) wordt uitwerking gegeven aan de meeste doelen en ambities uit het klimaatakkoord. Voor de onderdelen landbouw en landgebruik (met uitzondering van glastuinbouw, want dit staat in de RES) volgt deze uitwerking via het Uitvoeringsprogramma Landelijk Gebied en in de Klimaatadaptatiestrategie Zeeland (KASZ). Klimaatverandering raakt de landbouw op vele manieren en is daardoor niet op enkelvoudige wijze te benaderen.

#### **Rolverdeling:**

- Agrarisch ondernemers
  - leveren een bijdrage aan de realisatie van duurzame energieopwekking door zon en wind, bijvoorbeeld door het optimaal benutten van daken voor zonenergie.
  - leggen CO2 vast (in geteelde gewassen) door het organischestofgehalte in de bodem te verhogen en maken keuzes in hun bouwplan.

#### **Actie 3.2 - Aanpakken wateropgave**

Ten aanzien van de waterhuishouding kan gesteld worden dat er aandacht is voor waterafvoer en zoet waterbeschikbaarheid en/of aanvoer van zoet water. Met name is de aandacht gevestigd op beschikbaarheid van zoet water. Momenteel is het Deltaplan Zoet Water in voorbereiding en worden activiteiten geformuleerd.

#### **Rolverdeling:**

- Individuele agrariërs en collectieven nemen waterbesparende maatregelen en zorgen voor buffering.
- Waterschap Scheldestromen, agrariërs en grondeigenaren verbeteren de waterbeschikbaarheid.
- Overheden ondersteunen de maatregelen middels het Deltaprogramma Zoet Water (zie bouwsteen 27. Zoet water).

### **Subdoel 4: Het oppervlak met agrarisch natuurbeheer is vergroot en de biodiversiteit in het landelijk gebied vertoont een stijgende lijn**

#### **Actie 4.1 - Formuleren van een aanpak voor natuurinclusieve productie en bevorderen van de biodiversiteit**

De komende jaren vraagt opwaardering van de biodiversiteit in agrarisch gebied nadrukkelijk aandacht. In aanvulling op de bestaande inzet voor de natuur vormt het bevorderen van de biodiversiteit in agrarische gebieden een nieuwe ambitie waarop wordt ingezet. De ambitie is om natuur en landbouw te versterken door meer verbinding tussen beide op gebiedsniveau.

Agrarische productiesystemen op rijke en gezonde bodems zijn circulair en maken gebruik van (functionele) biodiversiteit, ondersteund door technologische innovaties. Door het stimuleren van nuttige insecten en een vruchtbare bodem, het creëren van gunstige leefomstandigheden voor inheemse wilde dieren en planten op boerenland en het regionaal sluiten van kringlopen heeft biodiversiteit op boerenland de ruimte. Hierdoor verbetert de kwaliteit van water, bodem en lucht. Agrarisch ondernemers krijgen een conforme prijs die past bij de natuurinclusiviteit van hun producten en een aantrekkelijke beloning voor het bevorderen van biodiversiteit door natuur- en landschapsbeheer en andere agro-milieudiensten, door ketenpartijen en overheid.

Tegelijk is het beheer van terreinen van natuurbeschermingsorganisaties optimaal voor het versterken van de ter plekke karakteristieke biodiversiteit. En in de openbare ruimte zijn biodiversiteit en landschappelijke identiteit, naast veiligheid en aantrekkelijkheid, kerndoelen van het beheer door (semi) overheden. Uitbreidingen van bebouwing en infrastructuur worden zo uitgevoerd dat ze natuur bevorderen, samenwerking met andere grondgebruikers stimuleren en een positief effect hebben op natuur in het omliggende landelijk gebied. Dit alles wordt gerealiseerd via een gebiedsgerichte benadering en regionaal maatwerk die het mogelijk maken om win-win situaties in het beheer van natuur, landbouw en openbare ruimte tegelijk en aanvullend op elkaar te benutten.

We zullen dit meetbaar maken door middel van het huidige stelsel van agrarisch natuurbeheer maar ook kijken naar de oppervlaktes met nieuwe initiatieven die de komende jaren verder worden onderzocht op haalbaarheid zoals strokenteelt, agroforestry, enz. De situatie in 2020 is hierbij het nulpunt waarbij we streven naar een jaarlijkse groei in aantal hectares. Voor het meten van herstel van de biodiversiteit wordt gekeken naar de monitoring/natuurrapportages van Zeeland, waaronder de Living Planet Index (LPI) boerenlandvogels.

#### **Rolverdeling:**

- Agrarisch ondernemers passen hun bedrijfsvoering aan in samenwerking met ketenpartners, kennisinstellingen en terreinbeheerders om natuurinclusief te produceren, bijvoorbeeld door komende jaren nieuwe methodes zoals agroforestry, strokenteelt of agrarisch natuurbeheer te onderzoeken.
- EU, het Rijk en de provincie financieren mede de levering van maatschappelijke diensten via een beloningssystemen op basis van Kritieke Prestatie-Indicatoren.

### 12.4 Afwegingsfactoren voor de uitvoering

Om bij de uitvoering kansen en mogelijkheden te benutten en tegelijkertijd de Zeeuwse kernkwaliteiten te behouden, zijn in Deel A (paragraaf 1.4) vier afwegingsfactoren geformuleerd. Hieronder is voor deze bouwsteen een aanzet gegeven voor de invulling daarvan.

1. Doe meer met minder grond.
  - Volhoudbare landbouw zal door meer samenwerkingen en verdienmodellen een grotere bijdrage leveren aan andere doelstellingen
  - Bedrijfsstructuur verbetering door kavelruil
  - Combinatie van teeltvormen met ook opwekking van duurzame energie met zonnepanelen zal worden onderzocht. We blijven inzetten op zonnepanelen op daken als voorkeursoptie en op functiecombinaties.
2. Werk samen en deel kosten en baten.
  - Overstap naar volhoudbare landbouw kan bijdragen aan heel veel andere doelen: recreatie, natuur, landbouw, klimaat, energie, landschap, milieu, gezondheid, leefbaarheid, etc. Een reële beloning voor maatschappelijke diensten zoals CO2 vastlegging, verbetering biodiversiteit en verminderde milieubelasting is een essentiële voorwaarde voor een volhoudbare landbouw.
  - Volhoudbare landbouw draagt ook bij aan verbetering van de kwaliteit van oppervlaktewater.
3. Maak gebruik van de Zeeuwse kernkwaliteiten.
  - Volhoudbare landbouw kan goed worden gecombineerd met landschaps- en natuurversterking.
4. Denk aan de toekomst en de rest van de wereld.
  - Het sluiten van kringlopen in de landbouw op zo laag mogelijk niveau geeft op veel fronten winst.
  - Volhoudbare landbouw is gericht op een stabiel landbouwsysteem dat tot in de verre toekomst voldoet.

## 13. Landschap

### 13.1 Doelstelling 2030

*Een karakteristiek en gewaardeerd Zeeuws landschap dat veerkrachtig en aantrekkelijk is en waarin natuur verweven is met andere (economische) functies.*



**Subdoel 1: Het behoud van bestaande landschappelijke, cultuurhistorische en aardkundige kernkwaliteiten is geborgd en deze kernkwaliteiten zijn beleefbaar**

**Subdoel 2: Er wordt gestuurd op gewenste ontwikkelingen in het Zeeuwse landschap**

**Subdoel 3: Er is een uitvoeringsstrategie voor het herstel van het natuurlijk water- en bodemsysteem vanuit een klimaatadaptieve benadering**

**Subdoel 4: De harde scheiding tussen donkergroene functies en rode functies vervagen, en biodiversiteit en behoud van landschappelijke en cultuurhistorische waarden als autonome opgave meenemen in ontwikkelingen**

*Met deze bouwsteen dragen we bij aan de volgende duurzame ontwikkelingsdoelen van de VN (brede welvaart).*



### 13.2 Huidige situatie

De kernkwaliteiten van Zeeland bestaan uit tal van gebieden met bijzondere natuur- en landschapswaarden. Ook de karakteristieke openheid en doorgaans duisternis van het agrarische landschap

draagt bij aan het ervaren van een gevoel van rust, stilte en ruimte. De vele verschillende landschappen en de natuurlijke en cultuurhistorische landschapselementen vertellen het verhaal van het ontstaan van Zeeland oftewel de geschiedenis van Zeeland en haar inwoners. Daarnaast herbergen deze landschappen verschillende natuurwaarden (planten- en diersoorten).

### **Toekomstperspectief**

Om natuurwaarden te behouden en versterken, moeten landschap en natuur als het ware verweven worden met bestaande functies. Deze natuurinclusiviteit draagt bij aan de benodigde veerkracht van het landschap om bijvoorbeeld achteruitgang van biodiversiteit en afname van zoet water te kunnen opvangen. We zetten in op het ontwikkelen en het beleven van het Zeeuwse landschap. Daarbij beogen we de identiteit, diversiteit en belevingswaarde van landschap, natuur- en cultuurhistorische waarden te behouden en te versterken. Herkenbaarheid, identiteit en regionale diversiteit zijn daarbij belangrijke uitgangspunten. Om die reden wordt ingezet op behoud, versterken en benutten van de meest kenmerkende kwaliteiten en waarden in Zeeland. Het gaat bijvoorbeeld over duinen, monumentale bebouwing, kreekkruggen, bijzondere polders, het Landfront Vlissingen (Rijksmonument) en de Staats-Spaanse Linies. Het beschermen en meer zichtbaar maken van de kenmerkende landschapsstructuren die bijdragen aan de identiteit van en variëteit in onze provincie is een gezamenlijke opgave. De overheid stelt kaders voor de bescherming, het beheer en de ontwikkeling van de samenhangende landschapsstructuur. Daarbinnen is er ruimte voor gebiedsinitiatieven en maatwerk. Het Zeeuwse landschap wordt met veel transities en opgaven geconfronteerd. Transities die zeker ook hun impact hebben op de manier waarop wij het landschap ervaren. Hoe zorgen we ervoor dat er voor het Zeeuwse landschap van de toekomst ook sprake is van evenwicht tussen gebruikswaarde, belevingswaarde en toekomstwaarde? Het landschapsbeleid zet in op het behoud van bestaande landschappelijke, cultuurhistorische en aardkundige kernkwaliteiten in combinatie met huidige en nieuwe functies waarbinnen biodiversiteit als onderdeel van natuurinclusiviteit een vaste plaats moet krijgen. Ons Zeeuwse Landschap moet voldoende veerkrachtig zijn om onder andere de gevolgen van de klimaatverandering te kunnen opvangen. In de Handreiking landschap zijn alle kernkwaliteiten van het Zeeuwse landschap beschreven. Hierbij is aangegeven of deze van provinciaal, regionaal of gemeentelijk belang zijn. Deze handreiking biedt een basis voor het bepalen van strategieën over hoe om te gaan met ontwikkelingen in relatie tot onze Zeeuwse landschappelijke waarden.

### **Vrijkomend Agrarisch vastgoed**

In juni 2016 heeft de Rekenkamer Zeeland het onderzoeksrapport Vrijkomende agrarische bebouwing (VAB) uitgebracht. Belangrijkste uitkomst uit dit onderzoek is dat de problematiek in kwantitatieve zin enorm is (van alle vanaf 2000 aanwezige agrarische bebouwing heeft in 2030 ongeveer de helft géén agrarische functie meer. Waar in de periode 2000-2012 nog 95% van de vrijkomende bedrijven een bebouwingsoppervlak kleiner dan 2000 m<sup>2</sup> had, zien we in de periode 2012-2030 een toename in het aantal agrarische bedrijven met meer dan 2000 m<sup>2</sup> dat een andere functie zal krijgen. Vrijkomend agrarische bebouwing biedt naast

kansen voor nieuwe economische dragers ook kansen voor versterking van landschap als onderdeel van kwaliteitsverbetering van stikstofgevoelige natuur en volhoudbare landbouw waar agroforestry een voorbeeld van is.

### **Nieuwe economische dragers (NED)**

Het is mogelijk om een nevenactiviteit bij een bestaand agrarische bedrijf te beginnen of een vervolgactiviteit op een vrijkomend agrarische bedrijf. In de loop der jaren is het beleid een aantal keer aangepast en versoepeld. Dit betekent dat er meer afwegingsruimte is voor gemeenten. In het rapport Vrijkomende agrarische bebouwing wordt vooruit geblikt naar 2030. Tussen 2012 en 2030 beëindigen volgens dit rapport ongeveer 1000 agrarische ondernemers hun activiteiten. Tussen 2000 en 2016 waren 217 NED's gerealiseerd. In diezelfde periode zijn er 1117 bedrijven vrijgekomen, daarvan is ongeveer 36% herbestemd als woning of NED. De meeste NED's zijn in de kustgemeenten te vinden en dan voornamelijk in de recreatieve sector. De meest gerealiseerde functies zijn ook verblijfs- en dagrecreatie. Ook is er naar de omvang en bouwjaar van de NED's gekeken. Uit de analyse van de Rekenkamer blijkt dat 67% van de NED's qua omvang onder de 500 m<sup>2</sup> zit. Veel van die NED's zijn in een cultuurhistorische boerderij gevestigd. Vrijwel alle gerealiseerde NED's zijn kleiner dan 2000 m<sup>2</sup>. De bebouwing die sinds enkele jaren vrijkomt, stamt voornamelijk uit de tijd van de schaalvergroting, zoals die ongeveer rond 1965 begon. Tot 1993 was het zeer gebruikelijk om met asbest te bouwen. Het probleem bij het vinden van een herbestemming is niet zozeer het aantal agrarische bedrijfsgebouwen dat de komende jaren vrijkomt, want dat blijft vrijwel gelijk aan de huidige hoeveelheid, maar het soort en de grootte van die bebouwing. Bij het ontwikkelen van een NED dient rekening te worden gehouden met de aanwezige of te ontwikkelen faciliteiten zodat voorkomen wordt dat de NED de waterkwaliteit verslechtert of de veilige doorstroming van verkeer belemmert.

### **Wonen in cultuurhistorisch waardevolle bebouwing**

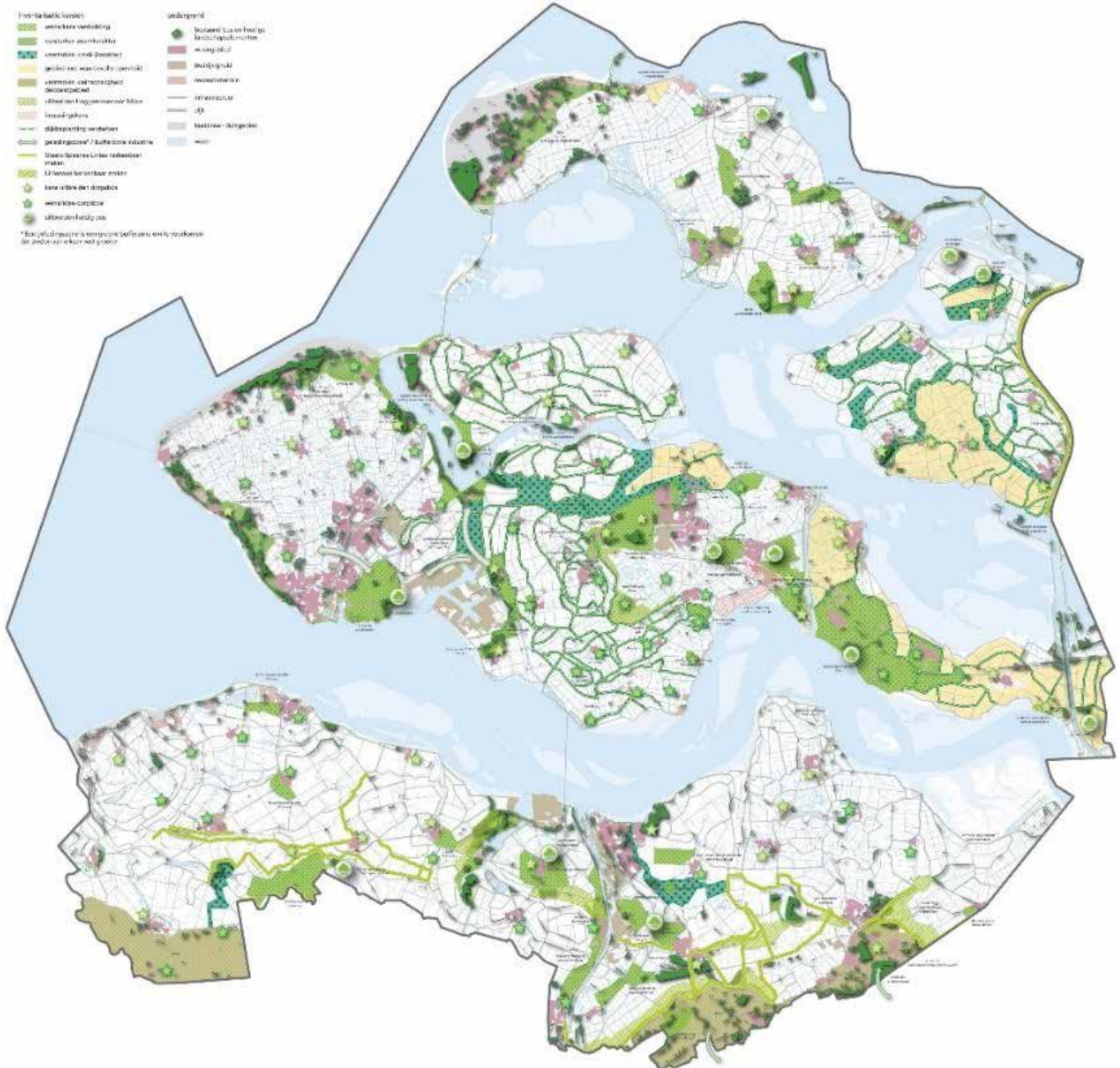
De provincie heeft een selectie van cultuurhistorisch waardevolle boerderijen gemaakt om focus aan te brengen. Voor het behoud van deze boerderijen wil de provincie extra inspanningen leveren, onder andere door gemeenten ruimte te geven om een of meerdere wooneenheden in de agrarische opstallen bij het bestaande woonhuis toe te staan.

### **Ruimte voor Ruimte regeling**

De Ruimte voor Ruimte regeling kan in een aantal gevallen een oplossing bieden voor vrijkomende agrarische bebouwing binnen het landelijk gebied. Hiervoor wordt verwezen naar bouwsteen 6. Woningvoorraad.

### **Stimuleringsgebieden voor landschapsontwikkeling**

Versterking van de agrarische structuur vormt een belangrijke provinciale doelstelling. Dit wordt onder meer gerealiseerd door de integrale werkwijze van het Kavelruilbureau Zeeland en de aanleg van landbouwroutes. Als gevolg van (verschillende) "rood-voor-groen"-regelingen (waaronder de regeling voor nieuwe landgoederen), bos- en natuurcompensatie, (toekomstige) vergroeningsmaatregelen vanuit GLB, etc. Los hiervan en ook van het realiseren van het Natuurnetwerk Zeeland wordt verspreid door Zeeland regelmatig bos en natuur aangelegd. Bijvoorbeeld



Kansenkaart (concept Zeeuwse Bosvisie, Bosch en Slabbers 07-10-2020)

nieuwe landgoederen, of als compensatie van bos dat ergens anders is gekapt. Dat gebeurt lang niet altijd op een plek waar dat iets bijdraagt aan natuur of landschap. De provincie heeft in samenwerking met partners een Zeeuwse Bosvisie opgesteld als vertaling van de landelijke bossenstrategie (link). Hierin zijn binnen Zeeland zoekgebieden en uitsluitingsgebieden gedefinieerd die vanuit huidige beleidskaders (gemeentelijk-, provinciaal-, rijks- en waterschap beleid zijn afgeleid. Deze zoekgebieden zijn ruim gedefinieerd en hebben als doel om richting te geven aan ontwikkelingen in relatie tot versterking van landschappelijke houtige elementen die daarbij het best bijdragen aan cultuurhistorische, natuur- en landschapswaarden. Deze zoekgebieden dienen verder nog uitgebreid te worden gericht op specifieke natuurwaarden of behoud van specifieke planten- en diersoorten, ook in relatie tot het mogelijk koppelen aan andere opgaven.

Het aanvullend integraal aanwijzen van gebieden waarbinnen voornoemde "groene" ontwikkelingen juist wel tot de gewenste meerwaarde leiden kan een oplossing bieden, dit ook in combinatie met de Zeeuwse Bosvisie. Het gaat dan om gebieden die agrarisch minder intensief worden benut, waar ruimte is voor andere functies zoals natuur, landschap, water, recreatie, etc. en waar de "groene" ontwikkelingen een bijdrage kunnen leveren aan versterking van het Natuurnetwerk Zeeland, het landschap en de recreatieve structuur.

Dit soort stimuleringsgebieden voor landschapsontwikkeling biedt naast mogelijkheden tot versterking van het Natuurnetwerk Zeeland en landschap ook kansen voor:

- de verbreding van de agrarische bedrijfsvoering (combinaties met andere functies)
- "natuurinclusieve" of ecologisch duurzame landbouw (agrarische biodiversiteit)

- Multifunctionele zone tussen natuurgebieden en landbouwgebieden, bedoeld om een zachte overgang te creëren. Het doel is om in deze zones te experimenteren met een andere landbouwvorm waarbij er minder meststoffen en bestrijdingsmiddelen worden gebruikt en via teelt van bepaalde gewassen een transitie plaatsvindt naar een meer volhoudbare landbouw. Een andere optie is het toevoegen van functies voor toerisme door wandel of fietspaden. Dit zal verder worden uitgewerkt in het uitvoeringsagenda landelijk gebied 2021-2030. Een koppeling met de structurele aanpak stikstof is daarnaast ook mogelijk vanwege de kwaliteitsverbetering van de overbelaste natuur. Denk daarbij aan hydrologische maatregelen waar ook de landbouw bij is gebaat. Uitgangspunt hierbij is vrijwilligheid.
- zonerings van het recreatief gebruik van natuurgebieden (afleiden van recreatiedruk)
- natuurrecreatie
- combinaties met andere functies zoals (verblijfs)recreatie, wateropgaven, ruimtelijke adaptatie etc.
- het realiseren van groene uitlooptgebieden rond steden en dorpen. Eventueel in combinatie met het benutten van (gemeentelijke) gronden in het buitengebied die (voorlopig) niet meer ontwikkeld worden tot reguliere woonwijken of bedrijventerreinen (tijdelijke natuur / "pauzelandenschappen"). Ook hier zijn weer combinaties van diverse functies mogelijk: (stads)landbouw, recreatie, natuur, water, ruimtelijke adaptatie, educatie, voedselbossen etc. Dit soort groene zones rond steden en dorpen kunnen bijdragen aan de versterking van de biodiversiteit van steden en dorpen.
- het maken van verbindingen tussen zorg(instellingen) en nabijgelegen natuurgebieden en/of het aangrenzende platteland. De hier aanwezige (en/of te ontwikkelen) natuur- en landschapswaarden kunnen bijdragen aan de gezondheid van zowel zorgbehoevenden als de overige inwoners van Zeeland.

### **Aardkundige waarden**

De bodem herbergt op diverse plaatsen in de provincie een schat aan aardkundig erfgoed. Deze plaatsen zijn door de Provincie Zeeland aangewezen als aardkundig waardevolle gebieden. Samen vertellen deze gebieden het verhaal van het natuurlijk ontstaan van Zeeland en bepalen mede de identiteit van Zeeland. In de komende jaren worden deze aardkundige waarden onder de aandacht gebracht voor toerisme, educatie, onderwijs en onderzoek. Dit zal voor een belangrijk deel vorm krijgen binnen het kader van het verkrijgen van het UNESCO Global Geopark keurmerk.

### **13.3 Acties om doelen te realiseren**

**Subdoel 1: Het behoud van bestaande landschappelijke, cultuurhistorische en aardkundige kernkwaliteiten is geborgd en deze kernkwaliteiten zijn beleefbaar**

#### **Actie 1.1: Beschermen van bestaande landschappelijke, cultuurhistorische en aardkundige kernkwaliteiten**

Wij zetten in op behoud van kwaliteiten als rust, stilte, weidsheid, open horizon en duisternis. Dit vertaalt zich naar heldere kaders. Daarnaast worden de kernkwaliteiten uit de handreiking landschap verder uitgewerkt.

#### **Rolverdeling:**

- De provincie beschermt de kernkwaliteiten van provinciaal belang via de omgevingsverordening.
- Gemeenten beschermen de kernkwaliteiten van regionaal en gemeentelijk belang via hun omgevingsplan.

#### **Actie 1.2: Opstellen van een maatwerkeraanpak voor vrijkomend agrarisch vastgoed**

Voor vitaliteit van het platteland en het behoud van het agrarisch erfgoed is het belangrijk dat er zoveel mogelijk passende nieuwe functies voor de leegstaande opstallen worden gevonden dan wel op andere wijze een oplossing wordt gevonden voor vrijgekomen agrarische gebouwen. Omdat de problematiek van vrijkomende agrarische bebouwing niet valt op te lossen met algemeen geldende normen en kaders, wordt een maatwerkbenadering ontwikkeld waarbij er mogelijkheden zijn voor activiteiten die qua aard, schaal, omvang en verkeersaantrekkende werking passen in het landelijk gebied. Zo is speciale aandacht noodzakelijk in relatie tot herbesteding van vrijkomende cultuurhistorisch waardevolle bebouwing.

#### **Rolverdeling:**

- De provincie stelt gezamenlijk met belanghebbenden een maatwerkeraanpak op.
- Waterschap Scheldestromen adviseert bij vervolgfuncties.
- Gemeenten passen de maatwerkeraanpak toe bij vrijkomende agrarische bebouwing.

#### **Actie 1.3: Opzetten monitoringssysteem voor het volgen van de kernkwaliteiten van het Zeeuwse landschap**

In de handreiking landschap zijn de kernkwaliteiten van het Zeeuwse landschap benoemd. Er is nog geen monitoring gekoppeld aan de staat van deze kernkwaliteiten, waardoor niet bekend is in hoeverre het bestaande beleid effectief is.

#### **Rolverdeling:**

- De provincie neemt het initiatief voor het opzetten van een monitoringssysteem.

#### **Actie 1.4: Communiceren en informeren over het landschap en het uitvoeren van onderhoud aan het landschap**

#### **Rolverdeling:**

- Heemkundige kringen, Archeologische Werkgemeenschap Nederland, Stichting Landschapsbeheer Zeeland en andere experts adviseren over landschapsaspecten.

#### **Actie 1.5: Behoud van cultuurhistorisch waardevolle boerderijen**

#### **Rolverdeling:**

- De provincie stelt financiële middelen beschikbaar voor het behoud van deze boerderijen.
- De Boerderijstichting Zeeland informeert en adviseert eigenaren over cultuurhistorie en subsidiemogelijkheden.
- Gemeenten zijn het eerste loket voor eigenaren en adviseren over mogelijkheden voor herbesteding.

#### **Actie 1.6: Borgen van landschappelijke inpassing**

Voor nieuwe ontwikkelingen in het landelijk gebied geldt dat zij aansluiten bij het bestaande karakter van het landschap.

Als algemeen uitgangspunt geldt daarom dat een nieuwe ontwikkeling zodanig in het landschap moet worden ingebed dat het een logisch onderdeel is van het landschap. De handreiking landschap uit 2012 biedt hier aanknopingspunten voor. Voor een goede inpassing wordt uitgegaan van een 10 meter brede afschermdende groengordel. Wanneer alternatieve maatregelen worden getroffen moet uit de ruimtelijke onderbouwing blijken dat de maatregelen die worden getroffen qua investering gelijkwaardig zijn aan het realiseren van een 10 meter brede afschermdende groengordel. Maatwerk behoort hierdoor tot de mogelijkheden.

#### **Rolverdeling:**

- Gemeenten leggen middels publiekrechtelijke borging vast hoe de landschappelijke inpassing wordt gerealiseerd. Daarbij wordt aangesloten bij het landschapsecologische en cultuurhistorische karakter van het landschap.

#### **Actie 1.7: Opstellen nieuwe nota grondbeleid**

De provinciale Omgevingsvisie is een instrument uit de Omgevingswet. Parallel aan de Omgevingswet zijn vier aanvullingswetten aangenomen. Het gaat om de onderwerpen bodem, geluid, natuur en grondeigendom. In de aanvullingswet Grondeigendom komen de instrumenten en regels uit onder meer de huidige Wet inrichting landelijk gebied. Hierin staat het instrumentarium aangeven inzake wettelijke herverkaveling. De aanvullingswet zorgt ervoor dat het huidige grondinstrumentarium geïncorporeerd wordt in de Omgevingswet. Tijdens het opstellen van de Zeeuwse Omgevingsvisie krijgen de thema's en opgaven vorm. Daarom worden de voorbereidingen gestart om het provinciaal grondbeleid te actualiseren. Hiervan zal onder andere het vrijwillige instrument kavelruilen (Kavelruilbureau Zeeland) als wettelijke herverkaveling onderdeel uitmaken. Het doel van de actualisatie van de nota is om eigentijds grondbeleid te ontwikkelen dat aansluit op de aanvullingswet en de (toekomstige) thema's en uitdagingen vanuit de Zeeuwse Omgevingsvisie.

#### **Subdoel 2: Er wordt gestuurd op gewenste ontwikkelingen in het Zeeuwse landschap**

Gewenste ontwikkelingen zijn gericht op biodiversiteitsherstel en leiden tot veerkrachtige landschappen. Hierbinnen zijn economie (wonen, werken, recreëren), natuur, bodem en water in balans.

#### **Actie 2.1: Opstellen actuele landschapsvisie met ontwikkelingskader**

Los van de Zeeuwse Bosvisie is er nog geen eenduidig (provinciaal) integraal kader voor landschaps-ecologische ontwikkeling en de genoemde transitie naar een meer natuurinclusieve samenleving waar Zeeland de komende 10 jaar mee te maken krijgt. Bovendien is dit vertaald als een landelijke opgave in de Nationale Omgevingsvisie.

#### **Rolverdeling:**

- De provincie neemt het initiatief tot het samen met gemeenten en andere betrokken partijen opstellen van het kader voor landschapsontwikkeling binnen de herijking van de Natuurvisie 2017-2022.

#### **Actie 2.2: Aanwijzen stimuleringsgebieden voor landschapsontwikkeling**

Voor meer samenhang in de manier waarop we met de diverse trends en ontwikkelingen in het landelijk gebied omgaan, zoals de structurele aanpak van stikstof, worden er stimuleringsgebieden voor landschapsontwikkeling aangewezen. In deze gebieden streven we naar een optimale veerkracht van het landschap waarbinnen ruimte ontstaat voor natuurlijke processen ten gunste van economie (wonen, werken en recreëren), natuur, bodem en water. Dit sluit aan bij de opgave die het Rijk in zijn advies "Som der Delen" voorstelt om de verduurzamingsopgaven in de regio gebiedsgericht en met ontwerpkracht op te pakken. De verdere invulling en uitwerking van stimuleringsgebieden voor landschapsontwikkeling biedt hier aanknopingspunten voor. De digitale uitvoeringsagenda voor Zeeland zal als uitwisselingsplatform worden gebruikt.

#### **Rolverdeling:**

- De provincie neemt het initiatief om samen met gemeenten en andere partners, zoals o.a. mede overheden, particuliere grondeigenaren en terreinbeheerders, gebieden te selecteren waar vanuit verschillende urgente opgaven een gebiedsgerichte aanpak nodig is.

#### **Actie 2.3 Stapsgewijs implementeren Landschapsvisie Deltadammen.**

Deze visie is gericht op een duurzame ruimtelijke kwaliteit van de Zeeuwse Deltadammen.

#### **Rolverdeling:**

- Rijkswaterstaat
  - is eigenaar en waterkeringbeheerder van de dammen;
  - faciliteert het samenhangend proces voor de uitwerking van de landschapsvisie.
- De provincie en gemeenten implementeren de visie in hun ruimtelijk beleid en beheer.
- Beheerders voeren maatregelen uit.

#### **Subdoel 3: Er is een uitvoeringsstrategie voor het herstel van het natuurlijk water- en bodemsysteem vanuit een klimaatadaptieve benadering**

##### **Actie 3.1. Opstellen uitvoeringsstrategie herstel**

Samen met medeoverheden en relevante partners wordt gezocht naar een uitvoeringsstrategie voor het realiseren van herstel van natuurlijke condities uit oogpunt van optimaal landbouwkundig gebruik, landschapsecologisch herstel en het vergroten van de kwaliteit van de natuur zoals stikstofgevoelige Natura2000 natuur. Daarbij staat een klimaatadaptieve benadering centraal. Deze uitvoeringsstrategie zal onderdeel uitmaken van een integraal uitvoeringsprogramma 2021-2030.

#### **Rolverdeling:**

- De provincie
  - neemt het initiatief om de uitvoeringsstrategie in samenwerking met partners, zoals mede-overheden, agrariërs en terreinbeheerders, uit te werken en verder vorm te geven;
  - stelt financiële middelen en uitvoeringsinstrumenten beschikbaar.

**Subdoel 4: De harde scheiding tussen donkergroene functies en rode functies vervagen, en biodiversiteit en behoud van landschappelijke en cultuurhistorische waarden als autonome opgave meenemen bij ontwikkelingen.**

**Actie 4.1. Vormgeven van de landelijke agenda natuurinclusieve samenleving van het Rijk.**

**Rolverdeling:**

- De provincie neemt het initiatief voor het opstellen van de agenda.

**Actie 4.2. Stimuleren van een volhoudbare landbouw waar landschapsversterking en biodiversiteit onderdeel van uitmaken.**

Dit komt tot uiting door uitwerking van een beloningssysteem gekoppeld aan kritische prestatie-indicatoren.

Zie acties en rolverdeling bij bouwsteen 12 Landbouw.

**13.4 Afwegingsfactoren voor de uitvoering**

Om bij de uitvoering kansen en mogelijkheden te benutten en tegelijkertijd de Zeeuwse kernkwaliteiten te behouden, zijn in Deel A (paragraaf 1.4) vier afwegingsfactoren geformuleerd. Hieronder is voor deze bouwsteen een aanzet gegeven voor de invulling daarvan.

1. Doe meer met minder grond.

- Het landschap levert tevens een bijdrage aan natuur en biodiversiteitsdoelstellingen. Andersom 'maakt' natuur deels het landschap.
- Energietransitie (opwekking van duurzame energie) kan enerzijds het landschap versterken, anderzijds kan het aantasten en kost het ook ruimte.
- De effecten van klimaatadaptatie zullen zichtbaar worden in het landschap. Er zijn mogelijkheden om zowel het landschap

te versterken en ruimte te bieden voor klimaatadaptatie zoals het verhogen van de beschikbaarheid van zoet water en inzet op algeheel systeemherstel.

2. Werk samen en deel kosten en baten.

- Bij de aanleg van woningbouw en bedrijventerreinen is er een kans om het landschap te versterken wanneer er een goede inpassing wordt gerealiseerd. De inpassing levert tevens een bijdrage aan de leefbaarheid van deze gebieden door het toevoegen van groen en een uitnodiging tot gezond gedrag.
- De recreatie is een ruimtevrager in het landelijk gebied. Versterking van het landschap kan de toeristische en recreatieve waarde van een gebied vergroten.
- De landbouw is de grootste ruimtevrager in het landelijk gebied. Eisen die de landbouwsector stelt aan het gebied kunnen negatieve effecten hebben op de kwaliteit van het landschap. Tegelijk is de landbouwsector de grootste landschapsbeheerder in de provincie. Daarom wordt de komende jaren meer ingezet op het realiseren van een volhoudbare landbouw waarbij de verbinding tussen landbouw en biodiversiteit wordt geïntensiveerd.

3. Maak gebruik van de Zeeuwse kernkwaliteiten.

- Het landschap huisvest diverse landschappelijke elementen van historische en culturele waarde. Een aantrekkelijk landschap is een sterk punt van Zeeland en is daardoor positief voor de promotie van Zeeland
- 4. Denk aan de toekomst en aan de rest van de wereld.
  - Het landschap is niet statisch en kan in haar dynamiek als Zeeuws herkenbaar blijven en daarmee aantrekkelijk voor bewoners en bezoekers van Zeeland. Tevens kan het bijdragen leveren aan het oplossen van de grote maatschappelijke uitdagingen.



## 14 Milieu

### 14.1 Doelstelling 2030

*Een schoon en veilig Zeeland: de milieukwaliteit van de fysieke leefomgeving is beschermd en versterkt.*



Bij economische groei wordt er naar gestreefd om ook de milieukwaliteit te versterken. Het milieubeleid kan worden gezien als facetbeleid, het kan van elk thema onderdeel zijn. Voor het formuleren van doelen voor 2030 is onderscheid gemaakt in de belangrijkste aspecten (subdoelen) van het milieubeleid.

**Subdoel 1: Verminderen en voorkomen bodemverontreiniging**

**Subdoel 2: Verbeteren waterkwaliteit door reguleren indirecte lozingen**

**Subdoel 3: Permanent verbeteren van de luchtkwaliteit door het streven naar de WHO-norm met als uitgangspunt een verwaarloosbaar risico**

**Subdoel 4: Een aanvaardbaar hinderniveau voor geur vasthouden**

**Subdoel 5: Beperken van de uitbreiding van geluidsproductie**

**Subdoel 6: Het zoveel mogelijk beperken van risico's die verbonden zijn aan de opslag, productie en bewerking van gevaarlijke stoffen**

**Subdoel 7: Beperken van het ontstaan van afval en van het gebruik van primaire grondstoffen (50% circulair)**

**Subdoel 8: Reguleren van luchtvaartterreinen**

**Subdoel 9: Beperken en voorkomen lichtverontreiniging**

*Met deze bouwsteen dragen we bij aan de volgende duurzame ontwikkelingsdoelen van de VN (brede welvaart).*



### 14.2 Huidige situatie

De kwaliteit van de lucht, stilte, water, veiligheid en bodem is in Zeeland redelijk goed, maar voldoet nog niet overal aan de normen en dat wordt ook nog niet overal zo ervaren. Onderstaand wordt op de verschillende aspecten ingegaan.

#### **Bodem**

Een nieuwe zorg is de diffuse verspreiding van o.a. zeer zorgwekkende stoffen (ZZS) in de bodem (maar ook in de lucht, het water en in afval) zoals PFAS, PFOS en GenX die inmiddels ook in de voedselketen terecht zijn gekomen. Middels het ZZS programma wordt geïnventariseerd welke stoffen worden toegepast en wordt bezien hoe emissie kan worden beperkt via de vergunningverlening. Met inwerkingtreding van de Omgevingswet worden de gemeenten het bevoegd gezag in het kader van bodemverontreiniging en -sanering. De voorbereidingen voor de overdracht zijn gestart. Op basis van een overgangsregeling zal de provincie voor bepaalde lopende saneringszaken verantwoordelijk blijven.

#### **Water**

In geen van de wateren in Zeeland waarvoor doelen zijn vastgesteld in het kader van de Kaderrichtlijn water (KRW) wordt volledig voldaan aan de doelen voor de chemische en ecologische kwaliteit.

#### **Luchtkwaliteit**

De luchtkwaliteit in Nederland is de afgelopen decennia sterk verbeterd. Sinds de jaren zeventig wordt in Nederland gemeten hoeveel schadelijke stoffen er in de lucht aanwezig zijn. Onder andere door het treffen van maatregelen zijn gemiddelde concentraties de laatste jaren gedaald. De lucht in Zeeland laat zich typeren als relatief schoon: er is geen sprake van overschrijding van milieukwaliteitseisen, met uitzondering van depositie van stikstof in kwetsbare natuurgebieden. Ruimtelijke verschillen zijn uiteraard wel aanwezig.

De grenswaarden voor de jaargemiddelde concentratie stikstofdioxide en de jaargemiddelde concentratie fijnstof (PM10) bedragen voor beide 40 µg/m<sup>3</sup>. Deze grenswaarden komen voort uit de Europese richtlijn 2008/50/EG. De Wereldgezondheidsorganisatie (WHO) adviseert voor fijnstof een stringenter richtwaarde van 20 µg/m<sup>3</sup> voor de jaargemiddelde concentratie. Voor fijnstof en stikstofdioxide wordt in Zeeland aan zowel de EU regelgeving als de WHO advieswaarden voldaan. De



WHO geeft echter aan dat er geen veilige niveaus bestaan voor de blootstelling aan fijnstof.

Luchtverontreiniging behoort tot de belangrijkste risicofactoren voor de gezondheid. Deelnemers aan het Schone Lucht Akkoord (SLA) streven naar een permanente verbetering van de luchtkwaliteit in Nederland om gezondheidswinst voor iedereen te realiseren. De gezondheidsimpact van luchtverontreiniging is groot. Ongeveer 3,5% van de totale ziektelast in Nederland is te wijten aan slechte lucht. Gemiddeld leven Nederlanders door luchtverontreiniging 8-14 maanden korter en jaarlijks overlijden 11.000 mensen (vroegtijdig) als gevolg van blootstelling aan luchtverontreiniging (Bron: RIVM en IBO Luchtkwaliteit).

In Zeeland zijn verschillende typen emissiebronnen aanwezig. Het gaat met name om verkeer, industrie, landbouw en consumenten. Deze bronnen stoten een grote diversiteit aan luchtverontreinigende stoffen uit. Het gaat in Zeeland met name om de volgende componenten:

- Fijn stof
- NOx (stikstofoxiden)
- NH3 (ammoniak)
- SO2 (zwaveldioxide)
- VOS (vluchtige organische stoffen)

Vastgesteld kan worden dat verhoogde concentraties van deze stoffen in de buitenlucht optreden bij (drukke) wegen en vaarwegen, industriële regio's en in stedelijke gebieden. Door klimaatverandering en de toename van het aantal tropische dagen met veel zon, neemt het risico op ozon en smogvorming toe.

### Geur

In de Kanaalzone en het Sloegebied bevinden zich bedrijven met een geurcontour.

### Geluid

Zeeland kenmerkt zich over het algemeen als een rustige, landelijke provincie. Grote industrie is geconcentreerd in de havens in de Kanaalzone en het Sloegebied. Dit zijn gezoneerde industrieterreinen. Uit de rapportage van het actieplan EU Richtlijn omgevingslawaaai 2018- 2023 blijkt dat er ruim 1000 inwoners geluidshinder ondervinden van provinciale wegen, waarvan 400 inwoners ernstige geluidshinder ervaren. Er is berekend dat in totaal ongeveer 150 inwoners in hun slaap gestoord worden door geluid afkomstig van provinciale wegen (gebaseerd op L<sub>night</sub> > 50 dB). Om geluidsoverlast door lawaaispoorten en gemotoriseerde luchtsportten te beperken, is structureel gebruik uitsluitend toegestaan op bestaande locaties. Nieuwe locaties of uitbreiding van bestaande locaties is alleen mogelijk als door verplaatsing van een bestaande locatie de overlast voor de omgeving vermindert en/of lawaaispoorten dan wel gemotoriseerde luchtsportten beter worden geconcentreerd.

### Externe veiligheid

Het beleid richt zich op het voorkomen van ongevallen door het zoveel mogelijk beperken van risico's waaraan burgers worden blootgesteld door de opslag, productie, bewerking van gevaarlijke stoffen en transport van gevaarlijke stoffen per spoor en over de weg (zie ook bouwsteen 21 Transport en infrastructuur). Rond twee bedrijfsterreinen, waarop BRZO- bedrijven (Besluit

risico zware ongevallen) zijn gevestigd, is een veiligheidscontour vastgesteld. Voor het Sloegebied in 2012 en voor het industriegebied DOW, Mosselbanken en Logistiek Park in 2016. Binnen deze veiligheidscontouren kunnen zich bedrijven vestigen met bijvoorbeeld risico's op brand- en explosiegevaar. Vestiging van deze bedrijven binnen de veiligheidscontour mag niet leiden tot nieuwe saneringssituaties voor externe veiligheid buiten deze veiligheidscontour. Hoewel er momenteel geen saneringssituaties bestaan vanwege externe veiligheidsrisico's, kan er lokaal wel sprake zijn van een verhoogd groepsrisico (de kans dat een bepaalde hoeveelheid personen komt te overlijden als gevolg van een ongeval bij een bedrijf met gevaarlijke stoffen).

### Afval en grondstoffen

Het huidige lineaire economische systeem put uit eindige (fossiele) grondstoffen en creëert afval. De circulaire economie behelst een economisch systeem waarin zoveel mogelijk kringlopen worden gesloten en zo min mogelijk afval wordt geproduceerd en producten gebaseerd op fossiele olie vervangen worden door producten die gemaakt zijn uit hernieuwbare grondstoffen. Een volledig circulair systeem vraagt om een goed functionerende keten van ontwerp, productie, gebruik, inzameling en verwerken van reststromen naar nieuwe inzet van grondstoffen. Deze keten kent vele schakels en is op vele punten nog zwak en niet gesloten. Er zijn nog niet voldoende gesloten kringlopen, er verdwijnen nog veel afvalstoffen/producten al dan niet illegaal naar het buitenland, bijvoorbeeld elektronische apparaten. Ketengericht afvalbeheer en samenwerking tussen marktpartijen in de keten kan leiden tot nieuwe oplossingen en innovaties. Het ultieme doel van recycling is om uit afvalstoffen grondstoffen te maken (grondstoffenrotonde of grondstoffenverbindingen).

### Luchtvaart

Vliegveld Midden-Zeeland is als regionaal vliegveld belangrijk voor recreatie, de economie en werkgelegenheid. Hiervoor is een luchthavenbesluit genomen. Dit vliegveld geeft ruimtelijke hoogtebeperkingen als gevolg van aan- en afvliegroutes en beperkingen vanwege geluid en externe veiligheid. Naast dit vliegveld is er nog een aantal helikopterhavens, waarvoor ook een luchthavenbesluit nodig is, en twee zweefvliegvelden (Burgh Haamstede en Axel) die onder een luchthavenregeling vallen.

## 14.3 Acties om doelen te realiseren

### Subdoel 1: Verminderen en voorkomen bodemverontreiniging

**Actie 1.1: Aanpak van diffuse verspreiding van Zeer Zorgwekkende Stoffen (ZZS) door middel van uitvoering programma ZZS en uitvoering geven aan definitief handelingskader voor PFAS en PFOS (voorzien in 2021)**

#### Rolverdeling:

- De rijksoverheid voert rijksbeleid uit.
- De provincie voert het provinciale beleid uit.
- De omgevingsdiensten voeren namens het bevoegd gezag het beleid uit.

### Actie 1.2: Afronding sanering spoedlocaties en overdracht naar gemeenten

De provincie is verantwoordelijk voor het afmaken van de laatste saneringen van de spoedlocaties.

**Rolverdeling:**

- De provincie voert de sanering van de laatste spoedlocaties uit.
- De provincie draagt de verantwoordelijkheid voor bodem over aan gemeenten bij inwerkingtreding van de Omgevingswet (warme overdracht).

**Subdoel 2: Verbeteren waterkwaliteit door reguleren indirecte lozingen****Actie 2.1: Reguleren van indirecte lozingen**

De kwaliteit van het oppervlaktewater wordt onder meer bepaald door directe en indirecte lozingen van particulieren en bedrijven, riool overstorten en van de rioolwaterzuiveringen (RWZI). De provincie is bevoegd gezag voor het verlenen van milieu- (of omgevings-)vergunningen voor industriële afvalwaterlozingen en kan daarom alleen indirect invloed uitoefenen op de lozingen van de rioolwaterzuivering. In deze vergunningen worden eisen gesteld aan de samenstelling van het te lozen afvalwater. Namens de Provincie Zeeland zien de omgevingsdiensten toe op naleving van deze eisen, door periodieke controles en analyse van monsters.

**Rolverdeling:**

- De omgevingsdiensten voeren namens het bevoegd gezag vergunningverlening, toezicht en handhaving op indirecte lozingen uit.

**Subdoel 3: Permanent verbeteren van de luchtkwaliteit door het streven naar de WHO-norm met als uitgangspunt een verwaarloosbaar risico****Actie 3.1 Reguleren van emissies**

Via vergunningverlening, toezicht en handhaving wordt een evenredige bijdrage geleverd aan het halen van de nationale emissiedoelstellingen, de NEC plafonds 2020 en 2030 (met een ijkmoment in 2025). Dit betreft de uitstoot van zwaveldioxide (SO<sub>2</sub>), stikstofoxiden (NO<sub>x</sub>), ammoniak (NH<sub>3</sub>), vluchtige organische stoffen (VOS) en fijn stof (PM<sub>2,5</sub>).

Voor bestaande emissies door bedrijven van stoffen die zeer gevaarlijk zijn voor mens, dier en plant (prioritaire stoffen) wordt ingezet op het zo snel mogelijk bereiken van het verwaarloosbaar risiconiveau. De provincie volgt de lijn uit het rijksbeleid voor Zeer Zorgwekkende Stoffen (ZZS).

Om de emissie vanuit de sector scheepvaart terug te dringen heeft de Provincie Zeeland, samen met andere provincies, een verbod op varend ontgassen van benzeen en benzeen houdende stoffen opgenomen in de Omgevingsverordening. Hiermee wordt voorkomen dat het ontgassen naar Zeeland verplaatst. We dringen bij het Rijk aan op snelle invoering van (inter)nationale regelgeving. Naar verwachting zal dat gebeuren in 2021. De Provincie Zeeland zet samen met Rijkswaterstaat en North Sea Port verder in op de verdere verduurzaming van de binnenvaart onder andere door het gebruik van walstroom door binnenvaart en zeevaart. Daarnaast wordt ingezet op elektrificatie van binnenvaart.

Door inzet op het Schone Lucht Akkoord (SLA) zal een verbetering van luchtkwaliteit worden gerealiseerd. Het uitgangspunt is een

verwaarloosbaar gezondheidsrisico als gevolg van emissies die de luchtkwaliteit beïnvloeden. Daarbij is het streven om de WHO normen (waar veelal aan wordt voldaan) en een permanente verbetering van de luchtkwaliteit te behalen. Het SLA thema 'bewustzijn en betrokkenheid' wordt ingezet om jongeren bekend en bewust te maken van het belang van gezonde lucht. In dat kader worden onderwijsinstellingen en scholieren betrokken bij projecten.

Er kunnen zich situaties voordoen waar een aanvullende gebieds- en probleemgerichte aanpak van toegevoegde waarde is. De provincie betreft dan de omgeving en partners zoveel mogelijk, om oplossingen te vinden. Een voorbeeld hiervan is het project in de Zeeuws-Vlaamse Kanaalzone. Daar worden, als onderdeel van een breder programma, extra metingen verricht naar de luchtkwaliteit.

**Rolverdeling:**

- De omgevingsdiensten voeren namens het bevoegd gezag vergunningverlening, toezicht en handhaving uit.
- De provincie neemt een regel op in de Omgevingsverordening over het verbod op varend ontgassen van benzeen en benzeen houdende stoffen.
- De provincie en stakeholders voeren de plannen en maatregelen in het kader van het Schone Lucht Akkoord (SLA) uit.
- Gemeenten steunen het SLA op onderdelen.
- De provincie en omgevingsdiensten voeren, op basis van het SLA, projecten uit met onderwijsinstellingen en jongeren om hen bekend en bewust te maken van het belang van gezonde lucht.
- De provincie en partners voeren een gebieds- en probleemgerichte aanpak uit, zoals het project in de Zeeuws Vlaamse Kanaalzone.
- De GGD monitort milieuhinder (volwassenenmonitor) en adviseert wanneer er signalen zijn dat de volksgezondheid in het geding is

**Actie 3.2: Nadere uitwerking aanpak verbeteren luchtkwaliteit in milieuprogramma****Rolverdeling:**

- De provincie en partners voeren het milieuprogramma uit en actualiseren het wanneer nodig.

**Subdoel 4: Een aanvaardbaar hinderniveau voor geur vasthouden****Actie 4.1: Reguleren van geuremissie**

Voor bedrijven waarvoor de Provincie Zeeland bevoegd gezag is, blijft sprake van een aanvaardbaar hinderniveau.

**Rolverdeling:**

- De omgevingsdiensten voeren namens het bevoegd gezag vergunningverlening, toezicht en handhaving uit.

**Actie 4.2: Nadere uitwerking aanpak geur in milieuprogramma****Rolverdeling:**

- De provincie en partners voeren het milieuprogramma uit en actualiseren het wanneer nodig.

**Subdoel 5: Beperken van de uitbreiding van geluidsproductie****Actie 5.1: Reguleren van geluidsproductie**

Door middel van actief zonebeheer en monitoring wordt zorggedragen dat het geluid niet onbeperkt uit kan breiden. Dit laat onverlet dat er hinder op kan treden van met name kortstondige hoge geluidniveaus of tonaal en laag frequent geluid. De Omgevingsdiensten registreren klachten over geluid dat afkomstig is van bedrijven en voeren onderzoek uit naar de bron er. De geluidzones rond industrieterreinen worden op grond van de Omgevingswet vervangen door een systeem met vastgestelde Geluidproductieplafonds (GPP) op vaste punten rond de industrieterreinen. De provincie dient in ieder geval voor 1 januari 2029 rond de huidige (op grond van de Wet geluidhinder) aangewezen regionaal gezoneerde industrieterreinen de eerste GPP's vast te stellen. Voorgesteld wordt daarom om voortopig de huidige regionale aanwijzingen te handhaven. In de periode tot 2029 kan bezien worden of en zo ja welke industrieterreinen overgedragen kunnen worden aan de gemeentes. De provincie moet voor haar provinciale wegen GPP's vaststellen. Deze moeten twee jaar na inwerkingtreding van de Omgevingswet zijn vastgesteld. Het waterschap en gemeentes moeten voor hun respectievelijke wegen basisgeluidemissies vaststellen. Ook moet de provincie in 2023 een nieuwe Geluidsbelastingkaart en Actieplan vaststellen op basis van de EU richtlijn Omgevingslawaaï.

**Rolverdeling:**

- De omgevingsdiensten voeren namens het bevoegd gezag vergunningverlening, toezicht en handhaving uit.
- Waterschap Scheldestromen en gemeenten stellen basisgeluidemissies vast.
- De provincie
  - stelt geluidproductieplafonds, geluidsbelastingkaart en een actieplan vast;
  - neemt een regeling op in de Omgevingsverordening over stiltegebieden.
- De GGD monitort milieuhinder (volwassenenmonitor) en adviseert wanneer er signalen zijn dat de volksgezondheid in het geding is

**Actie 5.2: Nadere uitwerking aanpak beperking van de uitbreiding van geluidsproductie in milieuprogramma****Rolverdeling:**

- De provincie en partners voeren het milieuprogramma uit en actualiseren het wanneer nodig.

**Subdoel 6: Het zoveel mogelijk beperken van risico's die verbonden zijn aan de opslag, productie en bewerking van gevaarlijke stoffen****Actie 6.1: Beperken van risico's die verbonden zijn aan de opslag, productie en bewerking van gevaarlijke stoffen**

Het provinciale beleid richt zich op het voorkomen van ongevallen door het zoveel mogelijk beperken van risico's waaraan burgers worden blootgesteld door de opslag, productie, bewerking van gevaarlijke stoffen. In opdracht van de Provincie Zeeland beoordeelt DCMR veiligheidsrapportages, verleent vergunningen en voert inspecties uit bij de BRZO-bedrijven en bedrijven vallend in categorie 4 van de Richtlijn Industriële Emissies (RIE4). Met

inwerkingtreding van de Omgevingswet en de modernisering omgevingsveiligheid zullen rond Bevi (Besluit externe veiligheid inrichtingen)-en BRZO-bedrijven aandachtsgebieden voor explosie- en brandgevaar en gevaar voor het vrijkomen van gevaarlijke gassen berekend worden. Deze zogenaamde brand- en explosieaandachtsgebieden moeten in een aantal gevallen door gemeentes als brand- of explosievoorschriftengebied worden opgenomen in hun Omgevingsplan, of op een andere wijze kenbaar worden gemaakt. Voor voorschriftengebieden geldt dat bij nieuwbouw brand- en/of explosiewerende maatregelen moeten worden getroffen. De provincies kunnen instructies opnemen in de omgevingsverordening hoe om te gaan met deze aandachtsgebieden. De grote transities waar Nederland voor staat, zoals de energietransitie en de transitie naar een circulaire economie kunnen ook nieuwe risico's voor externe veiligheid opleveren. Hierbij kan men denken aan nieuwe energiedragers als waterstof en accu's. Ook kunnen als gevolg van klimaatverandering mogelijk gebieden, waar BRZO-bedrijven liggen overstromingsgevoeliger worden.

**Rolverdeling:**

- De omgevingsdiensten
  - voeren namens het bevoegd gezag vergunningverlening, toezicht en handhaving uit;
  - adviseren over het beleid en voeren het uit.
- De Veiligheidsregio adviseert over het beleid.

**Actie 6.2: Nadere uitwerking aanpak beperken van risico's die verbonden zijn aan de opslag, productie en bewerking van gevaarlijke stoffen****Rolverdeling:**

- De provincie en partners voeren het milieuprogramma uit en actualiseren het wanneer nodig.

**Subdoel 7: Beperken van het ontstaan van afval en van het gebruik van primaire grondstoffen (50% circulair)**

Dit subdoel is gerelateerd aan subdoel 2 in bouwsteen Circulaire economie; De helft van de grondstoffen, die in Zeeland worden gebruikt, is hernieuwbaar of al eerder gebruikt". Zie ook de acties die onder dat subdoel hangen.

**Actie 7.1: Kringlopen worden zoveel mogelijk – regionaal-gesloten waarbij 'afval' omgezet wordt in grondstof. Producten gebaseerd op fossiele olie worden vervangen door producten gemaakt uit hernieuwbare grondstoffen.**

Een volledig circulair systeem vraagt om een goed functionerende keten van ontwerp, productie, gebruik, inzameling en verwerken van reststromen naar nieuwe inzet van grondstoffen. Deze keten kent vele schakels en is op vele punten nog zwak en niet gesloten. Er zijn nog niet voldoende gesloten kringlopen, er verdwijnen nog veel afvalstoffen/producten al dan niet illegaal naar het buitenland, bijvoorbeeld elektronische apparaten. Ketengericht afvalbeheer en samenwerking tussen marktpartijen in de keten kan leiden tot nieuwe oplossingen en innovaties. Het ultieme doel van recycling is om uit afvalstoffen grondstoffen te maken (grondstoffenrotonde of grondstoffenverbindingen).

Naast een inzet op de reductie van energie- en grondstoffenverbruik is ook met verbindingen tussen bedrijven,

om hergebruik van grondstoffen en energie mogelijk te maken, veel winst te behalen. Grote energie- en grondstof intensieve bedrijven in Zeeland, West-Brabant en Oost-Vlaanderen werken samen in het programma Smart Delta Resources (SDR). Provincie Zeeland, Impuls Zeeland en North Sea Port zijn partner. Door het realiseren van industriële symbiose projecten wordt de concurrentiepositie van de bedrijven versterkt en het energie- en grondstoffenverbruik beperkt. Internationale en landelijke wet- en regelgeving omtrent afval belemmert nu het sluiten van lokale (regionale) ketens. Wijziging in wet- en regelgeving is gewenst om de circulaire economie te bevorderen. Zolang het economisch systeem echter nog niet volledig circulair is, zal er een manier van verwerking van de reststromen moeten plaatsvinden. Voor het toepassen van grondstoffen (afvalstromen) geldt de volgende voorkeursvolgorde: preventie, voorbereiding hergebruik (hernieuwbare grondstoffen), recycling, andere nuttige toepassingen en als laatste veilige verwijdering (verbranden, storten of lozen). Bij vergunningverlening moet de provincie rekening houden met het Landelijk Afvalbeheerplan (LAP). Het streven is om het afval dat in de provincie ontstaat ook binnen de provincie te verwerken (cq. hergebruiken/recyclen). Zolang er nog afvalstoffen zijn, waarvoor geen nuttige toepassing is in welke vorm dan ook, kan het nodig blijven om in de komende jaren in het uiterste geval zelfs nog de laatste trede van verwerking van afvalstoffen, het storten van afval, toe te staan. De stortplaats Noord en Midden-Zeeland kan hierin een rol vervullen.

#### **Rolverdeling:**

- De omgevingsdiensten voeren namens het bevoegd gezag vergunningverlening, toezicht en handhaving uit.
- De overheid en bedrijven werken samen (ook onderling) in Smart Delta Resources.

#### **Actie 7.2: Nadere uitwerking van beperken van het ontstaan van afval en gebruik van nieuwe grondstoffen (50% circulair)**

#### **Rolverdeling:**

- De provincie en partners voeren het milieuprogramma uit en actualiseren het wanneer nodig.

#### **Subdoel 8: Reguleren van luchtvaartterreinen**

##### **Actie 8.1: Uitvoeren van het beleid en uitoefenen bevoegdheden**

De provincie streeft naar het beperken en voorkomen van geluidsoverlast en behoud en continuering van bestaande luchtvaartterreinen binnen de voor deze luchthaventerreinen geldende besluiten en/of regelingen. Er worden geen mogelijkheden geboden voor nieuwvestiging van luchthaventerreinen waarvoor een luchthavenbesluit moet worden afgegeven.

Nieuwvestiging van luchthaventerreinen waarvoor een luchthavenregeling moet worden afgegeven is alleen mogelijk indien sprake is van niet-gemotoriseerde luchtsporten of luchthaventerreinen ten behoeve van algemeen belang binnen een gebied waar zich een concentratie voordoet van activiteiten die wat betreft milieu-impact gelijksoortig zijn (bijvoorbeeld geluidszone industrieterrein). Gemotoriseerde luchtsporten zijn in principe alleen toegestaan op bestaande hiervoor bestemde locaties.

Uitbreiden of wijzigen van bestaande luchthaventerreinen is in principe alleen mogelijk als er geen structurele toename is van geluid en/of vergroting van het beperkingengebied tenzij het een concentratiegebied van activiteiten betreft die wat betreft milieu-impact gelijksoortig zijn (bijvoorbeeld geluidszone industrieterrein). Nader afgewogen dient te worden in hoeverre in geval van raakvlakken met ander beleid hiervan kan worden afgeweken. De draaiing van de baan van het vliegveld Midden-Zeeland is hier een concreet voorbeeld van.

In principe is het verboden om buiten een luchthaven op te stijgen of te landen met een luchtvaartuig. Onder voorwaarden kan een ontheffing voor tijdelijk en uitzonderlijk gebruik worden aangevraagd (TUG-ontheffing).

Er dient sprake te zijn van een bepaald soort luchtvaartuig en daarbij dient de aard van de start en landing en de gewenste start- en landingslocatie binnen het hiervoor geldende provinciaal beleid te passen. Verder dient de gewenste start- en landingslocatie aan rechtstreeks werkende wet- en regelgeving te voldoen. Luchtvaartuigen zijn bijvoorbeeld helikopters, paragliders en zweefvliegtuigen.

#### **Rolverdeling:**

- De provincie neemt luchthavenbesluiten en stelt luchthavenregelingen op.
- RUD Zeeland voert namens de provincie taken uit op gebied van luchtvaart en verleent TUG ontheffingen.

#### **Subdoel 9: Beperken en voorkomen lichtverontreiniging**

Duisternis is een kernkwaliteit van Zeeland en er zijn Duisternisgebieden aangewezen. Deze gebieden vallen veelal samen met de Natura 2000-gebieden en stiltegebieden. In de aangewezen gebieden wordt gemeenten verzocht hiermee rekening te houden. Rond de grotere industrieterreinen en de steden is echter sprake van een bepaalde mate van lichtverontreiniging.

De Provincie Zeeland neemt maatregelen om de lichthinder (en het energiegebruik) door openbare verlichting langs provinciale wegen te verminderen. Daarbij wordt rekening gehouden met de sociale en verkeersveiligheid. In vergunningen voor bedrijven en instellingen waarvoor de provincie bevoegd gezag is, worden zo nodig voorschriften opgenomen voor de lichtuitstoot, bijvoorbeeld via een verlichtingsplan.

#### **Actie 9.1. Bij het verlenen van vergunningen op grond van de Omgevingswet letten wij nadrukkelijk op het voorkomen en beperken van lichthinder.**

De provincie ziet bij grootschalige lichttoepassingen bij bedrijven toe of de beste beschikbare technieken om lichthinder te voorkomen worden toegepast.

#### **Rolverdeling:**

- De omgevingsdiensten voeren vergunningverlening, toezicht en handhaving uit voor de provincie en gemeenten.

#### **14.4 Afwegingsfactoren voor de uitvoering**

Om bij de uitvoering kansen en mogelijkheden te benutten en tegelijkertijd de Zeeuwse kernkwaliteiten te behouden, zijn in Deel

A (paragraaf 1.4) vier afwegingsfactoren geformuleerd. Hieronder is voor deze bouwsteen een aanzet gegeven voor de invulling daarvan.

1. Doe meer met minder grond.
  - Vanuit zuinig ruimtegebruik is functiecombinatie wenselijk, maar vanuit milieuperspectief is het soms wenselijk om functies juist te scheiden om overlast of nadelige effecten van functies te beperken. Daarin moet een balans gevonden worden.
2. Werk samen en deel kosten en baten.
  - Milieubeleid is facetbeleid en maakt in feite een integraal en vast onderdeel uit van alle andere onderwerpen. De meest sterke relatie is er met bodem en archeologie (Zeer Zorgwekkende stoffen), circulaire economie (grondstoffen/afval), Transport en infrastructuur, (Geluid, lucht, luchtvaart), straling, water (ZZS), arbeidsmarkt en economie (bedrijven), natuur en biodiversiteit (stille/licht/stikstof), gezondheid (alle thema's), landbouw (stikstof, geur, bestrijdingsmiddelen) en wonen (lucht, geluid).
  - Een dilemma is de relatie tussen economie en milieu, waarbij het van belang is om milieu niet alleen grote aandacht te geven bij economische voorspoed, maar milieu als vanzelfsprekend onderdeel van economie te zien. Vooral niet zichtbare milieuproblemen kunnen op termijn voor problemen zorgen, denk aan de luchtkwaliteit, CO<sub>2</sub>-uitstoot en nu de stikstof en PFAS problematiek. Het is goed om aan de voorkant meer rekening te houden met milieu, te kiezen voor oplossingen die meerdere doelen dienen en koppelkansen te benutten.
3. Maak gebruik van de Zeeuwse kernkwaliteiten.  
(...)
4. Denk aan de toekomst en aan de rest van de wereld.
  - De energietransitie en klimaatverandering kunnen milieueffecten hebben. Er kunnen nieuwe veiligheidsrisico's ontstaan bij het gebruik van nieuwe producten zoals bij het opslaan van energie en de productie van waterstof.

## 15. Natuur

### 15.1 Doelstelling 2030

*De Zeeuwse biodiversiteit ontwikkelt zich positief. Specifiek wordt daarbij ingezet op het bereiken van een 70% doelbereik van stikstofgevoelige binnendijkse Natura 2000-gebieden.*



De Zeeuwse natuur kenmerkt zich in 2030 door een kwalitatief robuust netwerk van grote en kleine natuurlijke eenheden met verschillende leefgebieden die onderling met elkaar verbonden zijn. Deze Zeeuwse natuur kan tegen een stootje en heeft voldoende veerkracht om bijvoorbeeld klimatologische veranderingen en andere verstoringen op te kunnen vangen. Ruimtelijk is daarbij geen sprake meer van harde, zichtbare grenzen tussen de natuur die gerealiseerd is binnen het begrensde Natuurnetwerk Zeeland en de daaromheen liggende functies. Het is een beeld van geleidelijke overgangen hiertussen. Deze als het ware van donkergroene naar een lichtgroene verbinding tussen natuur en economie wordt gekenmerkt door de van nature aanwezige Zeeuwse natuurwaarden die verweven zijn met andere belangrijke gewenste functies binnen Zeeland zoals landbouw en recreatie. Deze natuurinclusieve benadering is onlosmakelijk verbonden met behoud en versterking van ons Zeeuwse cultuurlandschap, de transitie naar een volwaardige volhoudbare landbouw binnen Zeeland en een verbetering van de water- en bodemkwaliteit.

De onderstaande 3 hoofdambities, zoals deze met het Rijk zijn afgesproken, blijven daarbij onverminderd overeind:

1. verbeteren van de biodiversiteit
2. versterken van de maatschappelijke betrokkenheid bij natuur
3. versterken van de verbinding tussen natuur en economie

De provinciale Natuurvisie 2017-2022 geeft daar onder andere invulling aan.

- Subdoel 1 Herstel biodiversiteit: de doelen uit de Europese biodiversiteitsstrategie 2021-2030 zijn gehaald**
- Subdoel 2 Natuurbescherming: de natuurgebieden in Zeeland worden adequaat beschermd**
- Subdoel 3 Natuurbeheer: er is inzicht in de kwaliteit van alle ecosysteemttypen in Zeeland en het ecologisch beheer buiten natuurgebieden is verbreed**
- Subdoel 4 Natuurherstel: 70% doelrealisatie in Natura 2000-gebieden**
- Subdoel 5 Natuurontwikkeling: het natuurnetwerk Zeeland is afgerond**
- Subdoel 6 Natuurverbreding: er is een grotere maatschappelijke betrokkenheid bij natuur. Natuur en andere functies zijn meer verweven**
- Subdoel 7 Natuurbeleving: 90% van de natuurgebieden is toegankelijk en beleefbaar, het wandelnetwerk blijft van waarde en het oosten van Zeeland heeft een internationaal UNESCO-Geopark keurmerk**

*Met deze bouwsteen dragen we bij aan de volgende duurzame ontwikkelingsdoelen van de VN (brede welvaart).*



## 15.2 Huidige situatie

### Herstel biodiversiteit

Ondanks een forse inspanning die is gericht op herstel van de natuur is een afname van biodiversiteit geconstateerd in Nederland. Het verlies aan biodiversiteit in Nederland en zo ook de Zeeuwse biodiversiteit, is zelfs aanzienlijk groter dan elders in Europa en de wereld. In Nederland gaat het daarbij vooral om de biodiversiteit van duinen, de zandgebieden, binnen het agrarisch gebied en binnen het stedelijk gebied. Van de overige leefgebieden zijn de trends de afgelopen 10 jaar een verminderde afname of is zelfs sprake van een stabiele situatie. Dit na een decennialange afname. Voor Zeeland kan worden geconcludeerd dat vooral een aantal algemene(re) soorten van goed onderzochte soortgroepen het goed doen. Onder andere bosvogels vertonen een herstel. Na verder inzoomen blijkt echter dat niet geconcludeerd kan worden dat het goed gaat met de biodiversiteit in Zeeland (Natuurrapportage Zeeland, 2019). Van grootschalig en duurzaam herstel is dus nog steeds geen sprake. De voornaamste oorzaak van biodiversiteitsverlies in de duinen is de hoge stikstofdepositie en verder spelen verdroging, verminderde dynamiek en een te klein oppervlak leefgebied een rol (relatie met verdroging door met name recreatie).

### Natuurbescherming

#### Natura 2000 (N2000)

Natura 2000-gebieden hebben een extra beschermde status voor de habitattypen (leefgebieden) en planten- of diersoorten die in deze gebieden voor komen. Het belangrijkste rechtsgevolg van de aanwijzing als Natura 2000-gebied is dat een vergunningplicht geldt voor alle activiteiten die mogelijk nadelige gevolgen hebben voor een Natura 2000-gebied. De provincie is in het algemeen het bevoegde gezag voor verlenen van deze vergunningen.

Voor elk Natura 2000-gebied moet binnen drie jaar na aanwijzing een beheerplan worden opgesteld. Hierin staat wat er moet gebeuren om de natuurdoelen voor dat gebied te halen en wie dat gaat doen. Ook wordt hierin aangegeven welke activiteiten zonder vergunning in een gebied mogen plaats vinden.

De doelen voor veel Natura 2000-soorten en -leefgebieden worden nog niet gehaald. Met name de staat van instandhouding van soorten en leefgebieden van buitendijkse gebieden en delen van de duinen zijn matig tot zeer ongunstig. De oorzaken zijn vooral stikstofdepositie, verstoring, tekort aan leefgebied, verdroging, verzuring en versnippering. Daarnaast is sprake van een eerste set aan maatregelen die worden uitgevoerd voor het behalen van doelstellingen zoals deze zijn opgenomen in beheerplannen Natura 2000. De beheerplannen bevatten onder andere de volgende elementen:

- een visie over de wijze waarop de Europese doelen gehaald kunnen worden;
- een inventarisatie van de huidige natuurkwaliteiten van het gebied;
- een omschrijving van de activiteiten die in en rond het gebied mogelijk zijn en of daar al dan niet een vergunning voor nodig is;
- de hoofdlijnen van de handhaving.

Momenteel zijn er voor vijf van de zeven Natura 2000-gebieden op land door de provincie vastgestelde beheerplannen Natura 2000. Voor het opstellen van de overige elf Natura 2000-gebieden (grote wateren) die (deels) in Zeeland liggen is het Rijk het bevoegde gezag. Voor negen van die elf gebieden is er een vastgesteld beheerplan.

Daarnaast is in de Beleidsnota Natuurwetgeving duisternis als kernkwaliteit vastgesteld voor (delen van) sommige Natura 2000-gebieden. De waarde van duisternis voor deze natuurgebieden wordt daardoor beschermd.

#### Natuurnetwerk Zeeland (NNZ)

Het NNZ wordt beheerd door de terreinbeherende organisaties en beschermd via de provinciale omgevingsverordening en het gemeentelijke beleid. Alle NNZ-gebieden met de status bestaande natuur dienen een passende bestemming in gemeentelijke omgevingsplannen te hebben. Bij een aantal kleine gebieden of delen van natuurgebieden is dit nog niet het geval.

#### Soorten

De van nature in het wild levende dieren en planten worden rechtstreeks beschermd via de Omgevingswet. Voor activiteiten met mogelijke gevolgen voor deze dieren of planten geldt een vergunningplicht. De provincie is in het algemeen het bevoegde

gezag voor verlenen van deze vergunningen. Daarnaast zet de provincie actief in op (proactieve) soortenbescherming. Het soortenbeleid is verder uitgewerkt in de Beleidsnota Natuurwetgeving.

### **Houtopstanden**

In de Omgevingswet is vastgelegd dat wanneer kap van een houtopstand zoals een (deel van een) bos of rijbeplanting nodig of gewenst is, dit van tevoren gemeld moet worden bij de provincie. Binnen drie jaar na de kap moet eenzelfde oppervlakte worden herbeplant. Welke regels en voorwaarden daarvoor gelden staat in de Beleidsnota Natuurwetgeving. Zo blijft het areaal aan houtopstanden behouden.

### **Onderwater flora en fauna**

De onderwater flora en fauna in Zeeland, met name die in de Delta, is uitgestrekt en niet alleen van belang uit het oogpunt van natuur maar zeker ook vanuit een recreatief oogpunt. Steeds meer watersporters weten de Delta als aantrekkelijk onderwatersportgebied te vinden. Deze toenemende belangstelling leidt helaas ook tot het 'oogsten' van met name commercieel interessante schaal- en schelpdieren, zoals kreeften en oesters, maar ook andere soorten, zoals anemonen voor aquaria.

De onderwater flora en fauna wordt slechts voor een beperkt deel wettelijk beschermd. De provincie wil de karakteristieke onderwater flora en fauna bescherming bieden.

### **Handhaving**

Handhaving van de natuurbescherming is door de provincie via een overeenkomst belegd bij RUD Zeeland. De RUD heeft een regisseursrol voor de groene handhaving, waarbij een convenant is gesloten met terreinbeheerders, politie en de voedsel- en warenautoriteit. Ook wordt samengewerkt met de provincies Zuid-Holland en Noord-Brabant.

### **Natuurbeheer**

#### **Beheer van het Natuurnetwerk Zeeland (NNZ)**

Gecertificeerde natuurterreinbeheerders ontvangen subsidie voor het beheer van natuurgebieden binnen het NNZ. Bijna 38.000 ha van het NNZ is in beheer. Daarvan wordt 17.636 ha beheerd via het Subsiestelsel Natuur en Landschap (SNL) en 20.096 ha zonder subsidie. In het laatste geval gaat het om vooral om natuurgebieden in eigendom van overheden. De kwaliteit van het met subsidie beheerde deel van het NNZ is bekend voor de ecosysteemttypen bos, grasland, open duin en moeras. De aantallen kwalificerende soorten voor bos, open duin en moeras zijn in Zeeland laag vergeleken bij het Nederlandse gemiddelde. Zeeuwse graslanden scoren goed. De milieucondities van de vier ecosysteemttypen zijn stabiel, maar van verbetering is nog geen sprake. Alleen is (net als in de rest van Nederland) bij bos verdroging een toenemend probleem en bij open duin zijn dat verzuring en vermesting. Voor de soorten van open duin en grasland zijn veel gebieden groot genoeg en goed verbonden. In Zeeland zijn voor veel soorten de leefgebieden bos en moeras te klein of te versnipperd voor goede ruimtelijke condities. Via de Staat van Zeeland zijn de negatieve ervaringen van Zeeuwen met natuur onderzocht. Er is geen verschil tussen omwonenden en niet-omwonenden van natuurgebieden in het ervaren van

disteloverlast. Wel is er een verband aangetoond tussen de aanwezigheid van natuurgebieden en overlast van damherten en teken. Inwoners van gebieden met een sterk agrarisch karakter ervaren gemiddeld genomen meer overlast van Jacobskruiskruid, distels, vossen, ganzen en kraaien of kauwen.

#### **Agrarisch natuurbeheer**

Zo'n 350 agrariërs voeren actief agrarisch natuurbeheer uit dat wordt gesubsidieerd via het Agrarisch Natuur en Landschapsbeheer (ANLb). Ze doen dit binnen Poldernatuur Zeeland, waarbij negen Agrarische Natuurverenigingen (ANV's) zijn aangesloten, vlakdekkend over Zeeland. Hierbij wordt op gebiedsniveau gestreefd, binnen beschikbaar budget, naar maximale ecologie en draagvlak onder agrariërs. Het gaat dan om het beheer van in totaal 1.272 ha, verdeeld over de vier leefgebieden van het agrarisch natuurbeheer: 55 ha open grasland, 547 ha open akker, 670 ha droge dooradering en 0 ha natte dooradering. De stand van vogels van de leefgebieden open grasland en open akker wordt sinds 2006 gemonitord. Mede dankzij de inspanningen van de agrarische deelnemers binnen het ANLb lijkt voor een aantal akkervogelsoorten als patrijs en graspieper de dalende lijn te stagneren en er zijn tekenen voor een begin van herstel van akkervogelsoorten als de veldleeuwerik en de gele kwikstaart (vanuit de Beleidsmonitoring – SOVON). Het randenbeheer is inmiddels aangepast aan de strikte eisen van patrijs en veldleeuwerik. Het nieuwe beheerstelsel loopt nu een aantal jaren. Het draagvlak onder de agrariërs voor het nieuwe stelsel is de laatste jaren gegroeid en er wordt meer samengewerkt met gebiedspartners als waterschap en terreinbeherende organisaties, wat de integraliteit van het agrarisch natuurbeheer ten goede komt.

#### **Ecologisch berm- en dijkbeheer**

Verspreid door het landelijk gebied ligt een enorm netwerk aan wegen en (binnen)dijken dat in potentie een positieve bijdrage kan leveren aan de biodiversiteit en de verbinding van leefgebieden van soorten. Een klein deel wordt ecologisch beheerd en hierin valt nog een hele slag te maken.

#### **Ontsnippering**

Sommige (vaar)wegen kunnen een ecologische barrière vormen in de verbinding van natuurgebieden of in natuurgebieden zelf. Bij alles wat nu nog wordt gepland of aangelegd/gereconstrueerd wordt ontsnippering meegenomen in de ontwerpen.

#### **Faunabeheer**

Het kan voor het beheer van de fauna in Zeeland nodig zijn uitzonderingen te maken op de wettelijke bescherming van soorten (zie onder Natuurbescherming). Provinciale faunabeheereenheden spelen in het faunabeleid een essentiële rol, omdat zij zorgen voor een maatschappelijke en gebiedsgerichte inbedding van het faunabeheer. Daarnaast zijn faunabeheereenheden verantwoordelijk voor het opstellen van faunabeheerplannen, die door Gedeputeerde Staten moeten worden goedgekeurd. De wildbeheereenheden voeren het faunabeheer en de faunabeheerplannen uit. Provinciale Staten kunnen bij verordening regels stellen waaraan de faunabeheereenheid, de wildbeheereenheden en de door de faunabeheereenheid vastgestelde faunabeheerplannen moeten voldoen.

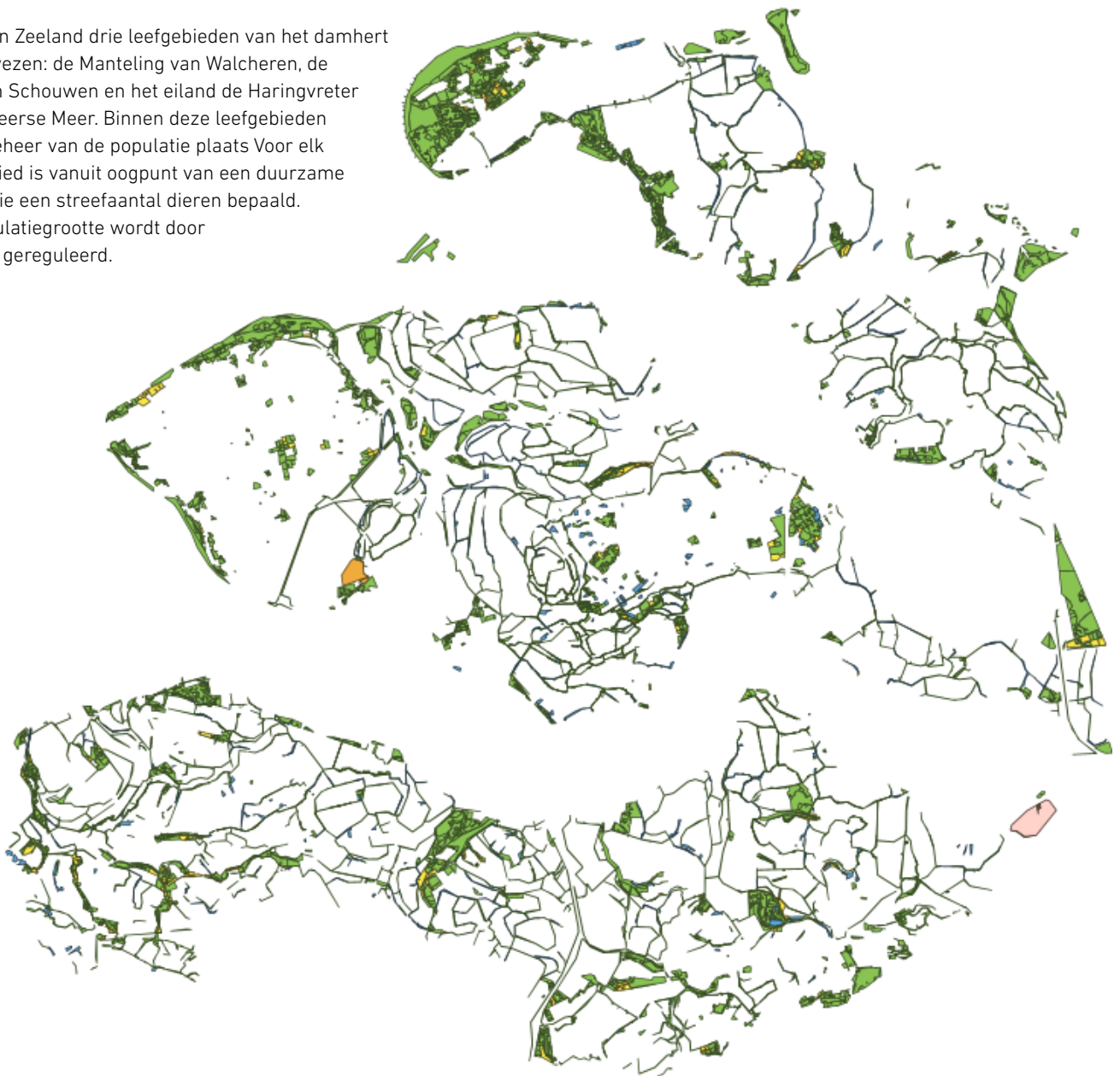
Het aantal ganzen (zowel broedvogels als overwinteraars) is de afgelopen decennia fors toegenomen. Met de toename van het aantal ganzen is ook de schade aan landbouwgewassen en natuur toegenomen. Het Zeeuws ganzenakkoord (2014) heeft als doel ganzenpopulaties in Zeeland duurzaam in stand te houden op een niveau waarbij een goed evenwicht wordt gevonden tussen de omvang van de van nature voorkomende populaties en de risico's die daarmee samenhangen.

De nadruk ligt op het beperken van landbouwschade. Bij bestrijding van schade door onder andere verjagen, nestbehandeling, afschot en vangen moet verontrusting en schade aan andere natuurwaarden zoveel mogelijk worden voorkomen. Om voldoende rust en foerageerplaats te bieden aan trekkende en overwinterende ganzen worden ganzenrustgebieden aangewezen. In die gebieden worden ganzen niet bestreden. Grondgebruikers kunnen jaarlijks in aanmerking komen voor subsidie voor het nalaten van verjaging van beschermde ganzen in deze gebieden in de periode van 1 november tot 1 april.

Er zijn in Zeeland drie leefgebieden van het damhert aangewezen: de Manteling van Walcheren, de Kop van Schouwen en het eiland de Haringvliet in het Veerse Meer. Binnen deze leefgebieden vindt beheer van de populatie plaats. Voor elk leefgebied is vanuit oogpunt van een duurzame populatie een streefaantal dieren bepaald. De populatiegrootte wordt door afschot gereguleerd.

### Exotenbeleid

In 2011 werd 22% van de Europese soorten bedreigd door invasieve exoten. Sinds 1 januari 2015 is een EU-Verordening van kracht betreffende de 'preventie en beheersing van de introductie en verspreiding van invasieve uitheemse soorten'. Op basis van deze verordening zijn lidstaten verplicht maatregelen te nemen voor 64 soorten die op de EU-lijst zijn geplaatst. De provincies zijn verantwoordelijk voor de bestrijding van het grootste deel van deze soorten, met uitzondering van krabben, kreeften en ratten. Naast een bedreiging voor de inheemse natuur kunnen invasieve exoten ook economische schade en gezondheidsrisico's met zich meebrengen. Er zijn drie soorten bestrijdingsstrategieën. Soorten die zich nog niet gevestigd hebben worden in een vroeg stadium uitgeroeid. Bij beperkt voorkomende soorten wordt eliminatie nagestreefd. Bij wijdverspreide soorten is de aanpak gericht op het inperken en indammen van de populaties.





### Natuurherstel

Voor het behalen van de instandhoudingsdoelstellingen in verschillende Natura 2000-gebieden zijn natuurherstelmaatregelen nodig. Inmiddels zijn de afgesproken 160 maatregelen voor het overgrote deel gerealiseerd. In de stikstofaanpak zal ook de komende jaren natuurherstel stevig worden gecontinueerd met het Programma Natuur 2021-2030 als extra inzet hiervoor. Dit programma is aanvullend aan bestaande afspraken met het Rijk over natuurherstel en vormt een onderdeel van de landelijke structurele aanpak stikstof. Deze aanpak spoort met de provinciale strategische aanpak stikstof die eveneens is gericht op kwaliteitsverbetering van de met stikstof overbelaste Zeeuwse natuur.

Ook buiten Natura 2000-gebieden kan het nodig zijn om de kwaliteit van de natuur in het NNZ een impuls te geven. Bijvoorbeeld wanneer de ontwikkeling van de natuur in een gebied in negatieve zin anders verloopt dan beoogd en dit niet is veroorzaakt door achterstallig onderhoud en ook niet met regulier beheer verholpen kan worden. In de afgelopen drie jaar zijn zo maatregelen getroffen die hebben geleid tot een verbetering van de kwaliteit van 370 ha bestaand natuurgebied.

### Natuurontwikkeling

De afgelopen decennia is de natuurontwikkeling in Zeeland voortvarend ter hand genomen en was Zeeland tot voor kort koploper in de opgave. Om in 2027 volgens het Natuurakkoord het Natuurnetwerk Zeeland voltooid te hebben moet vanaf nu per jaar gemiddeld zo'n 100 ha nieuwe natuur worden gerealiseerd. Met het realisatietempo van gemiddeld zo'n 23 ha per jaar in de afgelopen zeven jaar wordt dat doel niet gehaald. De vertraging kent meerdere oorzaken. In de eerste jaren na de herijking van de ecologische hoofdstructuur was het budget niet toereikend (zowel voor wat betreft het provinciaal als het rijksaandeel). Verder moet nieuwe natuur tegenwoordig door grondeigenaren zelf (op vrijwillige basis) worden gerealiseerd, maar bestaat bij veel grondeigenaren nog onbekendheid over de (subsidie)mogelijkheden. Ook betekent zelfrealisatie vaak een fikse voorinvestering en vraagt het veel kennis en capaciteit. Daarbij komt dat het tegenwoordig in de meeste gevallen nog maar gaat om relatief kleine gebiedjes ter afronding van grotere natuurgebieden. De kosten zijn dan verhoudingsgewijs hoog en vaak hoger dan het subsidieplafondbedrag per hectare. Recent zijn met betrokken partijen strategieën voor versnelling van de opgave verkend en een aantal zijn ook al in gang gezet. In Zeeland is het realiseren van nieuwe natuur altijd op vrijwillige basis. Het kavelruilbureau wordt ingezet om het natuurwetwerk te realiseren.

### Natuurverbreding: verbinding tussen natuur en economie

Het gaat hier om het vergroten van de autonome vervlechting van natuur en biodiversiteit met andere (te ontwikkelen) functies. Met andere woorden het versterken van de relatie tussen natuur en economie. Twee ambities die door Rijk en provincies (maar ook andere organisaties) breed gedragen worden. Dit is nodig omdat de uitvoering van natuurbeleid en het enkel realiseren van natuurwaarden binnen het begrensde Natuurnetwerk niet leidt tot verbetering van de biodiversiteit. De afgelopen jaren gebeurt er in den lande al van alles op het vlak van de verbinding tussen natuur en economie, maar toch is dit niet voldoende. De provincie zet de komende periode ook meer in op vervlechting van Natuur binnen bestaande functies. Daarbij wordt aangehaakt bij de Natuurinclusieve Agenda via de structurele aanpak Stikstof

en via de uitvoering van het ambitiedocument "Samenwerken aan het Zeeuwse platteland". De Natuurinclusieve Agenda gaat de komende periode op rijksniveau vorm krijgen. In dat kader rusten op het Zeeuwse landelijke gebied tal van opgaven die ook nader geconcretiseerd zullen worden. Te denken valt aan de structurele opgave Stikstof, het Deltaplan Zoet water of de transitie naar een volhoudbare landbouw waaraan de natuur- en biodiversiteitsopgave kan worden gekoppeld. Binnen de Natuurinclusieve Agenda wordt het begrip Basiskwaliteit Natuur binnen en buiten bebouwd gebied uitgewerkt. Er komt experimenteerruimte voor een Zeeuwse invulling en de realisatie van deze basiskwaliteit.

Een vorm van versterking van de biodiversiteit die al lang in Zeeland bestaat, is de inrichting en het beheer van natuurwaarden op tal van particuliere terreinen (groot en klein) buiten het natuurnetwerk. Deze "lichtgroene" natuur draagt positief bij aan de biodiversiteit in het landelijk gebied. Zonder deze inspanningen van particulieren zou het met de biodiversiteit nog slechter gesteld zijn. Vaak gaat het om (voormalige) boerenerven, maar bijvoorbeeld ook om kleine natuurterreintjes, dorpsbosjes en -boomgaarden of tijdelijke natuur op bedrijventerreinen. Veel van deze particuliere initiatieven worden ondersteund door Stichting Landschapsbeheer Zeeland. Daarnaast nemen gemeenten vaak natuurwaarden mee binnen ruimtelijke plannen die eveneens bijdragen aan biodiversiteitsherstel. Ook een initiatief waarbij vergroening van schoolpleinen en zorginstellingen plaatsvindt (IVN) draagt hier aan bij.

### Natuurbeleving

Natuurbeleving gaat over het hele palet van natuureducatie, natuurpromotie en natuuractiviteiten. Onder de noemer Natuurbeleving vinden al diverse ontwikkelingen plaats:

- Het samenwerkingsverband De Zeeuwse Natuur (DZN) draagt bij aan een Zeeland waar kinderen in verbinding met natuur opgroeien en inwoners en recreanten toegang hebben tot beleefbare & rijke natuur, heel dichtbij.
- Ter ondersteuning van het kerndoel van de Zeeuwse natuurbeleving en -branding, is een traject gestart dat gericht is op (gezamenlijke) natuurbranding en communicatie (identiteit en vindbaarheid) en concrete (inrichtings) maatregelen ter bevordering van beleving, herkenbaarheid en toegankelijkheid.
- Het museum voor natuur en landschap, Terra Maris, vervult een prominente rol als podium voor natuurgerelateerde beleving en educatie voor zowel inwoners als gasten. Verdere uitbreiding en actualisering van voorzieningen rondom de Oosterschelde (ook gericht op de beleving van de biodiversiteit onder water).
- Met het UNESCO Geopark wordt provinciegrensoverschrijdend ingezet om, gebruik makend van de natuurlijke, geologische en de cultuurhistorische eigenschappen, het Deltagebied internationaal in de etalage te zetten via een UNESCO keurmerk.

## 15.3 Acties om doelen te realiseren

### Subdoel 1 Herstel biodiversiteit: de doelen uit de Europese biodiversiteitsstrategie 2021-2030 zijn gehaald

#### Actie 1.1: Uitvoering doelstelling biodiversiteit

De doelstellingen voor biodiversiteit in 2030 komen voort uit

de Europese biodiversiteitsstrategie 2021-2030. Dit beleid is de basis voor het Nederlandse en daarmee ook het provinciale natuurbeleid:

1. We versterken de verbinding tussen landbouw en natuur, vooral rondom stikstof overbelaste Natura 2000-gebieden.
2. We zetten in op uitvoering van de landelijke bossenstrategie en de Zeeuwse vertaling daarvan (Zeeuwse Bosvisie) zoals 421 ha nieuw bos binnen het Natuurnetwerk Zeeland.
3. We creëren "experimenteerruimte" voor biodiversiteitsherstel binnen het Landelijke Gebied'
4. We versnellen de realisatie van onze restant opgave Natuurnetwerk Zeeland. Hiervoor stellen we een uitvoeringsstrategie op.
5. We verbeteren de kwaliteit van stikstof overbelaste Natura 2000-leefgebieden en soorten,

Deze acties worden uitgewerkt in een Uitvoeringsprogramma Landelijk Gebied 2021-2030

#### **Rolverdeling:**

- De provincie
  - stelt kaders vast in de omgevingsverordening;
  - verleent vergunningen;
  - o financiert uitvoering.
- De EU ondersteunt behoud en versterking van de biodiversiteit met verschillende EU-programma's.
- Gemeenten stimuleren biodiversiteit middels subsidies en aangepaste inrichting en beheer van openbaar groen.
- Natuurorganisaties en terreinbeheerders
  - brengen de Zeeuwse Natuurambitie in bij de uitvoering van de visie en de uitwerking in programma's;
  - voeren projecten uit;
  - delen kennis;
  - informeren inwoners, toeristen en ondernemers.

#### **Actie 1.2 Opstellen routekaart biodiversiteit**

De komende tijd zal een routekaart biodiversiteit worden opgesteld. Hierin een stappenplan voor de korte en lange termijn als hulpmiddel; bij het oplossen van de biodiversiteitscrisis. Op de korte termijn kunnen kansrijke acties in gang worden gezet. Op de langere termijn kunnen succesvolle acties worden gecontinueerd en opgeschaald en nieuwe kansrijke acties worden toegevoegd. Daarmee wordt de routekaart een groeimodel.

#### **Rolverdeling is gelijk aan actie 1.1**

#### **Subdoel 2 Natuurbescherming: de natuurgebieden in Zeeland worden adequaat beschermd**

##### **Actie 2.1: Natuurbescherming**

Voor de natuurbescherming wordt het beleid met betrekking tot de bescherming van natuurgebieden, soorten en houtopstanden (bos en bomen) via de bestaande wetgeving en de Beleidsnota Natuurwetgeving voortgezet. Ook de onderwater flora en fauna wordt beschermd. Voor alle 16 geheel of gedeeltelijk in Zeeland gelegen Natura 2000-gebieden is er een vastgesteld beheerplan. En alle gebieden van het Natuur Netwerk Zeeland met de status bestaande natuur hebben een passende bestemming in de gemeentelijke omgevingsplannen. Rond voor verzuring gevoelig gebied gelden beperkingen voor uitbreiding of nieuwvestiging van

veehouderij. Toezicht en handhaving wordt voortgezet, buitendijks wordt de inzet geïntensiveerd.

#### **Rolverdeling:**

- Het Rijk stelt beheerplannen op voor alle rijkswateren.
- De provincie stelt beheerplannen op voor alle provinciale natuurgebieden.
- Het Rijk, de provincie en gemeenten beschermen natuurgebieden, soorten en houtopstanden in omgevingsvisies, -plannen, -verordeningen en -vergunningen.
- De Veiligheidsregio adviseert (via het bevoegde gezag) in de mogelijkheden natuurgebieden zo brandveilig en beheerbaar mogelijk aan te leggen.
- De provincie, RUD Zeeland en terreinbeheerders zorgen voor toezicht en handhaving.
- Overheden, terreinbeheerders, bedrijfsleven, ondernemers en woningbouwcorporaties werken samen bij inrichting, gebruik en bescherming van natuurgebieden, soorten en houtopstanden.

#### **Subdoel 3 Natuurbeheer: er is inzicht in de kwaliteit van alle ecosysteemttypen in Zeeland en het ecologisch beheer buiten natuurgebieden is verbreed**

##### **Actie 3.1: Beheer Natuur Netwerk Zeeland**

Het aansturen op en het vergoeden van een effectief en efficiënt natuurbeheer op grond van het subsidiestelsel Natuur en Landschap en de kaders uit het Natuurbeheerplan (Subsidieverordening Natuur en Landschapsbeheer, SVNL) wordt gecontinueerd. Vanuit het klimaatakkoord wordt bekeken in welke natuurgebieden het beheer kan worden aangepast om meer CO2 vast te leggen, zonder dat dit ten koste gaat van de biodiversiteit en/of bijzondere natuurwaarden. In dat verband wordt ook gezien waar binnen het natuurnetwerk (zowel bestaande als nieuwe natuur) en agrarische gronden nog plaats is voor meer bos. In het beheer verder ook rekening houden met de klimaatbestendigheid van de natuur, om zo de negatieve gevolgen van de klimaatverandering voor natuur (zoals verdroging en natuurbranden) tegen te gaan.

#### **Rolverdeling:**

- De provincie
  - verleent subsidie op grond van subsidiestelsel Natuur en Landschap;
  - legt regels voor bestrijding van distels vast in de omgevingsverordening.
- Beheerders voeren de regels van de provincie uit.

##### **Actie 3.2: Agrarisch natuurbeheer**

Het integrale karakter van het agrarisch natuurbeheer wordt verder uitgebreid. Het vergoeden van Agrarisch Natuurbeheer via Poldernatuur Zeeland wordt gecontinueerd om bij te dragen aan biodiversiteit en landschap buiten de natuurgebieden.

#### **Rolverdeling:**

- De provincie verstrekt vergoedingen aan Poldernatuur Zeeland.
- Poldernatuur Zeeland en individuele agrariërs voeren het agrarisch natuurbeheer uit.

**Actie 3.3: Ecologisch berm- en dijkbeheer**

Er wordt ingezet op een gezamenlijk programma voor ecologisch bermbeheer met de medeoverheden en North Sea Port en uitbreiding van het areaal ecologisch beheerde bermen, dijken, overhoeken, etc. Tevens wordt uitvoering gegeven aan het Dijkenactieplan (herijking van de ecologische functie en het beheer van alle afzonderlijke binnendijken in Zeeland met als doel een efficiënt en effectief ecologisch beheer). Bij de uitwerking van de bossenstrategie worden de kansen onderzocht voor de aanplant van meer weg- en dijkbeplanting.

**Rolverdeling:**

- De provincie, gemeenten, Waterschap Scheldestromen en North Sea Port stellen een gezamenlijk programma op.
- De provincie voert het Dijkenactieplan uit.
- De beheerders van dijken en wegen voeren waar mogelijk ecologisch berm- en dijkbeheer uit.

**Actie 3.4: Faunabeheer en exotenbestrijding**

De bestrijding van schade veroorzakende soorten en het uitkeren van schadevergoedingen voor faunabeheer (bijvoorbeeld ganzen in ganzenrustgebieden) wordt volgens de landelijke lijn en de Beleidsnota Natuurwetgeving gecontinueerd. Via de Beleidsnota Natuurwetgeving wordt actief uitvoering gegeven aan het exotenbeleid.

**Rolverdeling:**

- De provincie
  - keert schadevergoedingen voor faunabeheer uit;
  - maakt een beleidsuitwerking voor exotenbeheer en voert het exotenbeleid uit.

**Actie 3.5: Monitoring**

Het monitoren en beoordelen van de kwaliteit van natuurgebieden wordt voortgezet conform landelijke afspraken en het provinciaal monitoringsplan. Doel is inzicht te krijgen in de kwaliteit van alle ecosysteemtypen in Zeeland (nu alleen nog bos, grasland, moeras en open duin). Ook is het gewenst meer zicht te krijgen in de staat van instandhouding van soorten (ook buiten Natura 2000-gebieden) en leefgebieden in Zeeland.

**Rolverdeling:**

- De provincie voert de monitoring uit en deelt de uitkomsten met alle betrokken partijen.
- Alle betrokken partijen verbeteren de uitvoering op basis van de uitkomsten van de monitoring.

**Subdoel 4 Natuurherstel: 70% doelrealisatie in Natura2000-gebieden****Actie 4.1: Uitwerken Programma Natuur voor de structurele aanpak van stikstof**

Dit is een uitwerking van fase 1 en 2 uit het Programma Natuur als belangrijke pijler van de landelijke structurele aanpak stikstof.

De Provincie zet in op het realiseren van condities voor een gunstige staat van instandhouding van alle soorten en leefgebieden onder de Vogel- en Habitatrichtlijn (VHR). Het streven is hiermee, in samenhang met de andere maatregelen binnen de structurele aanpak, aan de eisen te voldoen die de VHR stelt (artikel 6 lid 1 en 2). De provincie neemt de regie om

samen met relevante partners één samenhangend programma van natuurherstelmaatregelen op te stellen gericht op behoud en verbetering van Natura 2000-gebieden. Daarbij ligt de komende 10 jaar een extra focus op het kwalitatief verbeteren van stikstof overbelaste en gevoelige Natura 2000-leefgebieden en soorten als onderdeel van de landelijke structurele aanpak stikstof. Voor 2030 wordt ingeschat dat door het nemen van de juiste maatregelen 70% van de VHR instandhoudingsdoelen van de stikstof overbelaste Natura 2000-leefgebieden en soorten bereikt zijn. Deze 70% vertaalt zich in 70% van het te bereiken oppervlakte en kwaliteit van leefgebieden en de aanwezigheid van soorten (diversiteit en aantal) per Natura 2000-gebied.

**Rolverdeling:**

- De provincie werkt samen met partners het uitvoeringsprogramma natuur 2021-2030 uit.
- Het Rijk en de provincie stellen middelen beschikbaar.

**Actie 4.2: Uitvoering herstel- en instandhoudingsmaatregelen**

Herstel- en instandhoudingsmaatregelen in Natura 2000-gebieden en voor Europees beschermde soorten worden genomen. Nazorgprojecten in het Natuurnetwerk Zeeland met als doel het verbeteren van de natuurkwaliteit, worden uitgevoerd. Deze vallen niet onder regulier beheer. Bijvoorbeeld door het wegnemen van knelpunten in milieucondities en ruimtelijke samenhang van de natuurgebieden zoals het nemen van ontsnipperingsmaatregelen bij infrastructuurwerken. Ook wordt onderzocht in welke gebieden klimaatverandering een negatieve impact op de natuurkwaliteit kan hebben en welke maatregelen hiertegen getroffen kunnen worden.

**Rolverdeling:**

- De provincie en terreinbeheerders voeren maatregelen uit.

**Subdoel 5 Natuurontwikkeling: het natuurnetwerk Zeeland is afgerond****Actie 5.1: Afronding Natuurnetwerk Zeeland**

Het Natuurnetwerk Zeeland is in 2027, conform het Natuurakkoord, afgerond en is dan 5.713 hectare groot. Dit betekent dat er vanaf 2020 nog circa 800 ha hectare nieuwe natuur in Zeeland ingericht moet worden. Om het tempo van de natuurontwikkeling te versnellen, is de systematiek van het Natuurbeheerplan iets gewijzigd. Kansrijke percelen buiten de begrenzing kunnen direct worden toegevoegd aan het Natuurnetwerk zonder elders een gelijk aantal hectares te ontgrenzen. De toe te voegen percelen moeten daarbij wel voldoen aan de uitgangspunten van de Natuurvisie. Er is geen sprake van een gewijzigde ambitie qua oppervlakte. Verdere versnelling kan mogelijk behaald worden door zelf percelen aan te kopen plus eventueel in te richten en op de markt te zetten. Een actieve benadering van eigenaren van begrensde percelen of percelen die grenzen aan het huidige natuurnetwerk en een gelijke ecologische potentie hebben, kan tevens een versnelling bieden. De basis voor het realiseren van nieuwe natuur is in Zeeland altijd vrijwilligheid. Het kavelruilbureau wordt ingezet om het natuurnetwerk te realiseren.

**Rolverdeling:**

- De provincie
  - benadert actief eigenaren van begrensde percelen of aan natuur grenzende percelen;

- koopt percelen aan;
- financiert de inrichting.
- Terreinbeheerders richten de nieuwe natuur in.

**Subdoel 6 Natuurverbreding: er is een grotere maatschappelijke betrokkenheid bij natuur. Natuur en andere functies zijn meer verweven**

**Actie 6.1: Uitvoering acties natuurverbreding uit de Natuurvisie Zeeland**

In de Natuurvisie Zeeland staan ambities voor het vergroten van de maatschappelijke betrokkenheid bij de natuur en het versterken van de relatie tussen natuur en economie. De provincie neemt het initiatief om deze in samenwerking met partners te vertalen naar uitvoeringsmaatregelen. Daarbij wordt in lijn met het landelijke spoor "agenda natuurinclusieve samenleving" proefondervindelijk ervaring opgedaan. Deze ervaring is de basis voor een verdere beleidsuitwerking gedurende 2021-2030.

**Rolverdeling:**

- De provincie neemt de regie en vertaalt samen met partners de ambities uit de Natuurvisie Zeeland naar uitvoeringsmaatregelen.

**Actie 6.2: Uitwerken van de aanpak van overgangs- of multifunctionele zones rond bestaande natuurgebieden.**

Deze zones zorgen voor een versterking van de verbinding tussen natuur, landschap en landbouw en voor een versterking van de natuurgebieden zelf. Hiervoor wordt "experimenteerruimte" gecreëerd binnen een gebiedsgerichte aanpak. De primaire focus ligt daarbij op overgangszones rondom door stikstof overbelaste Natura 2000-gebieden. De provincie neemt deze uitwerking op in het Uitvoeringsprogramma Landelijk Gebied 2021-2030.

**Rolverdeling:**

- De provincie neemt de regie en stimuleert initiatieven.
- Uitvoering via relevante partners

**Subdoel 7 Natuurbeleving: 90% van de natuurgebieden is toegankelijk en beleefbaar, het wandelnetwerk blijft van waarde en het oosten van Zeeland heeft een internationaal UNESCO-Geopark keurmerk**

**Actie 7.1: Uitvoering nota natuurbeleving**

In de Nota Natuurbeleving zijn de doelen en ambities op het vlak van natuureducatie, -promotie en -activiteiten in concrete doelen en beleidsstrategieën, in samenspraak met maatschappelijke partners, uitgewerkt en verwoord. De doelen voor 2030 zijn daarmee in beeld gebracht. Er wordt ingezet op het voortzetten van het beheer van de bestaande 2100 kilometer wandelnetwerk en boerenlandpaden en het verkrijgen van het internationale UNESCO-Geopark keurmerk. Het beleid dat 90% van de natuurgebieden toegankelijk en beleefbaar moet zijn, wordt gecontinueerd. Overigens blijkt uit onderzoek door HZ Kenniscentrum Zeeuwse samenleving (voorheen ZB|Planbureau) dat 75% van de Zeeuwse bevolking voorstander is van het creëren van stukken natuur zonder recreatieve voorzieningen ('natuur mag natuur blijven') (bron: Zeeland nu en in de toekomst, ZB|Planbureau, 2020).

**Rolverdeling:**

- De provincie en maatschappelijke partners voeren de Nota Natuurbeleving uit.
- De provincie
  - voert de regie;
  - brengt partijen samen;
  - stimuleert samenwerking;
  - initieert acties;
  - geeft subsidie voor het wandelnetwerk;
  - stelt financiële middelen beschikbaar voor de uitvoering via subsidies, opdrachten en participatie.
- Terreinbeheerders beheren het wandelnetwerk en boerenlandpaden.

**15.4 Afwegingsfactoren voor de uitvoering**

Om bij de uitvoering kansen en mogelijkheden te benutten en tegelijkertijd de Zeeuwse kernkwaliteiten te behouden, zijn in Deel A (paragraaf 1.4) vier afwegingsfactoren geformuleerd. Hieronder is voor deze bouwsteen een aanzet gegeven voor de invulling daarvan.

1. Doe meer met minder grond.
  - Grond is een belangrijk middel om doelen te realiseren. Gestreefd wordt daarbij om meerdere doelen aan elkaar te koppelen daar waar het gaat om het realiseren van natuur. Daarbij blijft het realiseren van kwalitatieve natuur bovenaan staan.
2. Werk samen en deel kosten en baten.
  - Verstoring door recreatie kan een probleem zijn voor het behalen van natuurdoelen. Afstemming tussen beide vormen van gebruik is nodig.
  - Grensoverschrijdende samenwerking biedt kansen voor natuur, recreatie, landbouw en havenontwikkelingen
3. Maak gebruik van de Zeeuwse kernkwaliteiten.
  - De bestaande Zeeuwse Natuur vormt op zichzelf een van de kernkwaliteiten van Zeeland. Behoudt en versterking hiervan is onlosmakelijk onderdeel van het provinciale natuurbeleid
4. Denk aan de toekomst en aan de rest van de wereld.
  - De natuur is door de klimaatverandering zelf ook aan verandering onderhevig. Bij natuurontwikkeling en het vergroten van de biodiversiteit buiten natuurgebieden zal de inzet moeten zijn een natuur die ook voor de volgende generaties is geborgd en die de wereld leefbaar houdt.

## 16. Watersysteem

### 16.1 Doelstelling 2030

*Gezond water: Grond- en oppervlaktewater zijn van goede kwaliteit en aanvulling en onttrekking zijn blijvend in balans.*



Doelmatig beheer en gebruik van water is de basis voor beheer van het watersysteem. Door klimaatverandering wordt het waterbeheer complexer en vraagt het om meer inspanningen. In het provinciale waterprogramma zijn de doelen uit de EU Kaderrichtlijn Water (KRW) opgenomen voor de kwaliteit van grond- en oppervlaktewater in 2027. Deze doelen gelden voor een deel van het watersysteem (de KRW-oppervlaktewaterlichamen en grondwaterlichamen). In 2027 moeten deze doelen zijn bereikt. Ook in de overige wateren moet de waterkwaliteit dan op orde zijn.

**Subdoel 1: Grond- en oppervlaktewater voldoen aan de normen uit de Kaderrichtlijn Water**

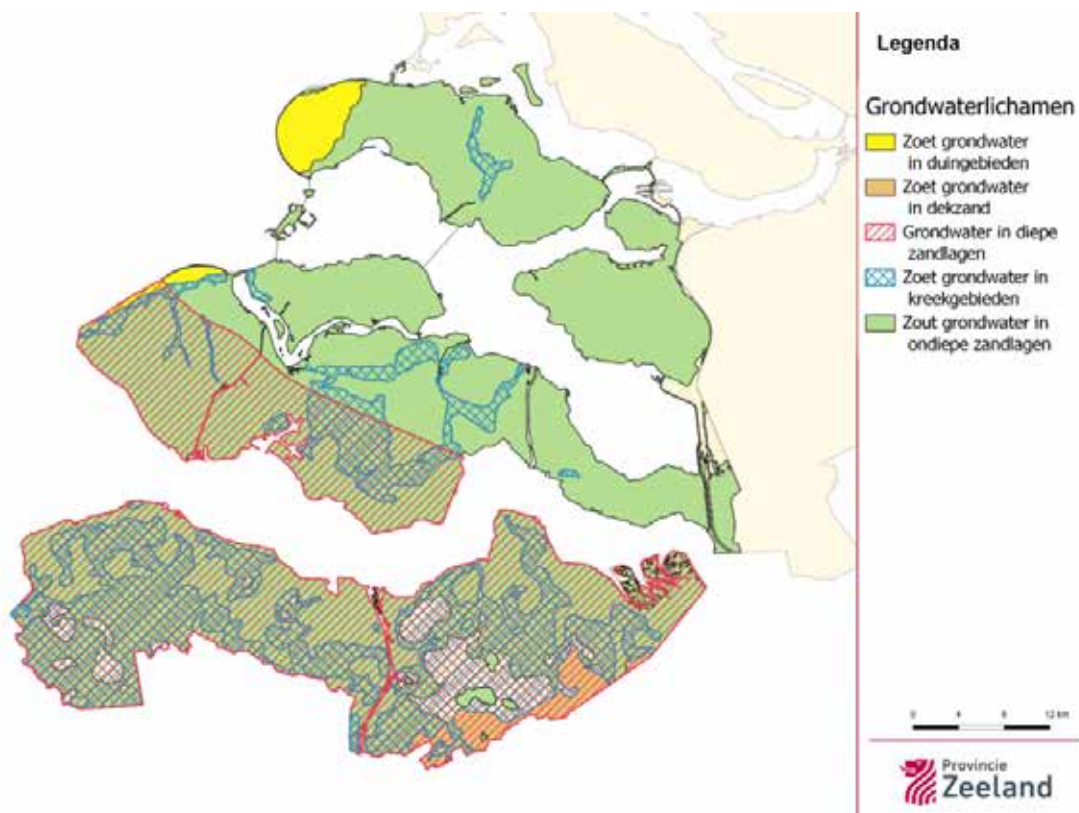
**Subdoel 2: Onttrekking en aanvulling van grondwater zijn in balans**

*Met deze bouwsteen dragen we bij aan de volgende duurzame ontwikkelingsdoelen van de VN (brede welvaart).*



### 16.2 Huidige situatie

Binnen het regionaal waterbeheer stemmen de provincie en het waterschap (de waterbeheerder) hun rollen en taken af. Onttrekking van grond- en oppervlaktewater is gereguleerd met als doel om vermindering van de voorraad te voorkomen.



Verwachte toename van de behoefte aan zoet water in droge perioden vraagt om betere afspraken over gebruik en verdeling van water. Voor perioden met droogte moet zoveel mogelijk water gebufferd/gereserveerd worden. Deze aspecten worden verder uitgewerkt in het kader van het Zeeuws Deltaplan Zoet Water.

Waterleidingbedrijf Evides voorziet Zeeland van drink- en industriewater. Dit bedrijf onttrekt grondwater en/of oppervlaktewater en maakt daar drinkwater van. De drinkwaterproductie in Zeeland is afhankelijk van verschillende bronnen:

- Grondwater (na infiltratie van oppervlaktewater uit het Haringvliet) in Haamstede (de kop van Schouwen)
- Grondwater Sint-Jansteen, Clinge en Wilde Landen bij Heikant (calamiteitenwinning)
- Grondwater uit de Brabantse Wal, tegen de oostgrens van onze provincie.
- Oppervlaktewater vanuit de grote rivieren (Maas/Rijn) via de spaarbekkens in de Biesbosch

Verzilting, (diffuse) verontreinigingen, verstedelijking en toename van het aantal systemen en constructies in de ondergrond en het aantal doorboringen van scheidende lagen in de ondergrond vormen risico's voor de kwaliteit van het grondwater.

Het wettelijk kader voorkomt verontreiniging van bodem en grondwater met regels en vergunningplichten (milieubelastende activiteiten). Bestaande grondwaterverontreinigingen moeten worden gesaneerd en/of beperken de gebruiksmogelijkheden van de bodem. Grondwatersanering worden gemeld aan de provincie. Voor de drinkwaterwinning worden in de omgevingsverordening grondwaterbeschermingsgebieden aangewezen, waar specifieke beschermingsregels gelden.

Het waterschap stemt het waterbeheer af op de gebiedsfuncties door invulling te geven aan het Gewest Grond- en Oppervlaktewater Regime (GGOR), als bouwsteen voor vast te stellen peilbesluiten. Dit traject is in de periode tot 2021 voor de gehele provincie doorlopen en uitvoering van bijbehorende inrichtingsmaatregelen loopt door tot 2027. Ondertussen neemt, als gevolg van extremere weerspatronen, de behoefte aan bescherming tegen zowel wateroverlast als -tekort toe. Dit kan betekenen dat eerder gemaakte keuzes opnieuw tegen het licht gehouden moeten worden. In bouwsteen 25 Klimaatadaptatie wordt hier verder op ingegaan.

Het stedelijk waterbeheer wordt in alle gemeenten goed geregeld, met maximale opvang van overtollig regenwater via het watersysteem en in de bodem. Door aanleg van een gescheiden riolering worden de vuil- en schoonwater afvalwaterstromen zoveel mogelijk gescheiden.

De kwaliteit van zwemwater is een bijzonder aandachtspunt. Jaarlijks worden de zwemlocaties aangewezen waarvan de veiligheid en gezondheid gedurende het zwemseizoen worden onderzocht, zodat bij een onveilige situatie kan worden ingegrepen.

## 16.3 Acties om doelen te realiseren

### **Subdoel 1: Grond- en oppervlaktewater voldoen aan de normen uit de Kaderrichtlijn Water**

#### **Actie 1.1 – Verbeteren kwaliteit oppervlakte- en grondwater**

De Europese KRW doelen voor Zeeland worden uitgewerkt in het Provinciaal Waterprogramma 2022-2027 en het Waterbeheerprogramma 2022-2027 van het waterschap. Dit gebeurt in samenhang met het rijksbeleid dat vastligt in het Nationaal Waterprogramma. Alle partijen in de waterketen werken samen aan de uitvoering uit oogpunt van het Zeeuwse brede belang. Voor de Deltawateren stelt het Rijk kaders vast en zorgt Rijkswaterstaat voor het beheer.

#### **Rolverdeling:**

- Het Rijk, de provincie, Waterschap Scheldestromen en gemeenten voorkomen verontreiniging van oppervlakte- en grondwater met behulp van voorschriften en regels.
- Grondeigenaren en -gebruikers, Rijkswaterstaat, Waterschap Scheldestromen en gemeenten voeren vanuit hun specifieke verantwoordelijkheid, zorgplicht of taak maatregelen uit voor verbetering van de chemische en ecologische kwaliteit van grond- en oppervlaktewater.
- Terreinbeheerders delen ecologische kennis en voeren werkzaamheden uit ter verbetering van de waterkwaliteit.
- De provincie wijst jaarlijks de zwemwaterlocaties en de houders van de zwemwaterlocaties aan en stelt regels voor hun zorgplicht.
- De waterbeheerders monitoren de zwemwaterkwaliteit.

### **Subdoel 2: Onttrekking en aanvulling van grondwater zijn in balans**

#### **Actie 2.1 - Voorkomen van inkrimping van de watervoorraden**

Onttrekking van grond- en oppervlaktewater mag niet leiden tot vermindering van de watervoorraden. De verwachte toename van de behoefte aan zoet water in droge perioden vraagt om betere afspraken over gebruik, opslag en verdeling van water.

#### **Rolverdeling:**

- Alle gebruikers van grond- en oppervlaktewater gaan zorgvuldig om met de aanwending van water.
- Het Rijk, de provincie, Waterschap Scheldestromen en gemeenten reguleren de onttrekking van oppervlakte- en grondwater om aanvulling en onttrekking in evenwicht te houden.
- Gebruikers en overheden investeren in het vergroten van de mogelijkheden voor vasthouden en bergen van hemelwater.
- Evides is verantwoordelijk voor de productie en distributie van drinkwater in Zeeland.
- De provincie wijst grondwaterbeschermingsgebieden aan.

### **16.4 Afwegingsfactoren voor de uitvoering**

Om bij de uitvoering kansen en mogelijkheden te benutten en tegelijkertijd de Zeeuwse kernkwaliteiten te behouden, zijn in Deel A (paragraaf 1.4) vier afwegingsfactoren geformuleerd. Hieronder is voor deze bouwsteen een aanzet gegeven voor de invulling daarvan.

1. Doe meer met minder grond.

- Vergroten van de (zoet)water berging in stedelijk en landelijk gebied combineren met andere functies.
- Gebieden met beperkingen vanwege de waterhuishouding kunnen met voorrang worden benut voor andere functies die geen nadeel ondervinden van deze beperkingen.

2 Werk samen en deel kosten en baten.

- Maatregelen voor verbetering van de waterkwaliteit van oppervlakte- en grondwater vergroten ook de waarde voor natuur, recreatie en landbouw.
- Kringlooplandbouw en natuurherstel dragen bij aan verbetering van de waterkwaliteit.

Intensieve samenwerking in de waterketen maakt efficiënt en effectief waterbeleid mogelijk.

3. Maak gebruik van de Zeeuwse kernkwaliteiten.

- De zoetwaterbeschikbaarheid in Zeeland is van oudsher beperkt. De combinatie van water, bodem en beheer is bepalend geweest voor het landgebruik: laag en nat als weide, hoog en droog voor fruitteelt en daartussen akkerbouw. Aansluiten bij die historische indeling biedt kansen voor effectief waterbeleid en landschapsversterking.

4. Denk aan de toekomst en aan de rest van de wereld.

- Oplossingen voor watervoorziening moeten ook op langere termijn, met effecten van klimaatverandering, houdbaar zijn.
- Beschikbaarheid en aanvoer van water van buiten Zeeland is afhankelijk van nationale prioritering en ontwikkelingen in het hele internationale stroomgebied.



# EEN DUURZAME EN INNOVATIEVE ECONOMIE

In 2050...

Is de infrastructuur modern en betrouwbaar en biedt ruimte aan CO2-neutraal vervoer.

Is de toeristische bestemming Zeeland in balans met haar omgeving. De vrijetijdssector toekomstbestendig.

Hebben grondstoffen in de bio-based economie zoveel mogelijk een groene herkomst

Sluit het Zeeuwse onderwijs aan op de arbeidsmarkt en worden concrete problemen opgelost samen met de onderwijsinstellingen.

Dragen Zeeuwse experimenten en proeftuinen in alle sectoren substantieel bij aan de Nederlandse economie.

Opereert de visserij duurzaam en houdt in zijn bedrijfsvoering rekening met natuurwaarden.





# Bouwstenen van een duurzame en innovatieve economie

Uitstekend wonen, werken en leven in Zeeland	Balans in de grote wateren en het landelijk gebied	Een duurzame en innovatieve economie	Klimaatbestendig en CO <sub>2</sub> -neutraal Zeeland
Cultuur	Archeologie	Arbeidsmarkt	Duurzame energie
Gezondheid	Bodem	Circulaire economie	Energietransitie
Mobiliteit	Deltawateren	Havens en bedrijven	Klimaatadaptatie
Onderwijs	Erfgoed	Recreatie en toerisme	Waterveiligheid
Voorzieningen en evenementen	Landbouw	Transport en infrastructuur	Zoet water
Woningvoorraad	Landschap	Visserij	
Woonomgeving	Milieu		
	Natuur		
	Watersysteem		
			Belangrijkste onderwerpen bij de ambitie
			Directe relatie met de ambitie
			Indirecte relatie met de ambitie

## 17. Arbeidsmarkt

### 17.1 Doelstelling 2030

*De Zeeuwse arbeidsmarkt is conjunctuurproof en kan voorzien in de vraag van de Zeeuwse werkgevers: voldoende gekwalificeerde arbeidskrachten voor de Zeeuwse arbeidsmarkt.*



Het arbeidsaanbod sluit in de volle breedte goed aan op de vraag van werkgevers en het (beroeps)onderwijs is in staat toekomstige ontwikkelingen op de arbeidsmarkt te duiden en in te passen in de onderwijsprogramma's.

**Subdoel 1: Alle arbeidspotentieel wordt ten volle benut**

**Subdoel 2: Vraag en aanbod van arbeidskrachten zijn in balans**

**Subdoel 3: Zeeland staat op de kaart als aantrekkelijke woon- en werkprovincie**

*Met deze bouwsteen dragen we bij aan de volgende duurzame ontwikkelingsdoelen van de VN (brede welvaart).*



### 17.2 Huidige situatie

Jaarlijks ontstaan er zo'n 1,2 miljoen vacatures in Nederland. De arbeidsmarkt is nog steeds krap en zal dat naar alle waarschijnlijkheid ook voorlopig zo blijven (hoewel het groeitempo vertraagt en de werkloosheid als gevolg van corona in 2020 oploopt). Ook zijn er een aantal onzekerheden en risico's die

negatief kunnen uitpakken. Denk aan de handelssituatie tussen de Verenigde Staten en China, de effecten van Brexit en de duur en omvang van de coronapandemie.

De komende 25 jaar zal zich naar verwachting een aantal ingrijpende veranderingen voltrekken, maar een aantal andere aspecten van de arbeidsmarkt zal betrekkelijk weinig veranderen. De belangrijkste veranderingen worden vermoedelijk niet veroorzaakt door veel besproken trends als technologische ontwikkeling, flexibilisering en vergrijzing. Het zijn juist de tragere, maar gestage veranderingen die minder opvallen, die de meest ingrijpende gevolgen hebben. Dat zijn de trends van de opmars van de werkende vrouw, de explosieve groei van deeltijdwerk, het langer doorwerken, de verdere groei van de dienstensector en de toename van het aantal hoogopgeleiden.

Het Sociaal-Cultureel Planbureau (SCP) verwacht dat werk, meer dan nu, verbonden zal zijn met technologie, vaker een hoge scholing vereist en minder plaats- en tijdgebonden is. Dit laatste heeft door de coronamaatregelen een extra impuls gekregen. Ook voorzien de onderzoekers dat de opkomst van de 'op-afroepeconomie' doorzet en een steeds groter deel van de werkenden relatief korte klussen voor wisselende opdrachtgevers zal doen. Het gevolg: weinig continuïteit in het werk; minder mogelijkheden om een loopbaan te plannen. De grenzen tussen werk en de andere domeinen zullen daarnaast waarschijnlijk vervagen, doordat werkenden in de toekomst ook meer moeten zorgen en leren. De combinatiedruk, die nu al wordt ervaren, zal hierdoor in de toekomst hoger worden. Al deze ontwikkelingen betekenen meer onzekerheid en vragen om een groot adaptatie- en anticipatievermogen. Dit zal niet voor iedereen even gemakkelijk en haalbaar zijn, waardoor een aanzienlijk deel van de bevolking buiten de boot kan vallen.

De opgave van de Zeeuwse arbeidsmarkt is niet zozeer de werkloosheid (die is laag in Zeeland) maar het vinden van voldoende mensen met de juiste opleiding voor de vraag van de werkgevers. Bedrijven worden immers door het gebrek aan personeel beperkt in hun groei en succes. Oorzaken voor de krappe arbeidsmarkt liggen in grensoverschrijdende belemmeringen door wet- en regelgeving en een gebrek aan aantrekkingskracht op hoger opgeleiden, vanwege het imago van Zeeland en het ontbreken van een grootstedelijk klimaat. Daarnaast trekken veel jongeren voor hun studie weg en komt voor een groot deel van hen niet meer terug. Een deel van de jongeren is ook niet bekend met de vacatures en toekomstperspectieven op de arbeidsmarkt in de provincie. Tegelijkertijd ontstaan er nieuwe sectoren en werkgelegenheid op het gebied van de voedselproductie, biobased productie, energietransitie en zon-, wind- en waterenergie.

Iets meer dan 40% van de Zeeuwse bevolking is het er mee eens om arbeidskrachten van buiten Zeeland aan te trekken (bron: Zeeland nu en in de toekomst, ZB|Planbureau, 2020). Het is daarbij cruciaal dat nieuwe Zeeuwen zich welkom voelen en er voldoende passende huisvesting beschikbaar is, ook voor tijdelijke (buitenlandse) werknemers.

### 17.3 Acties om doelen te realiseren

De aanpak loopt vooral via het aanvalsteam arbeidsmarkt. Dit team werkt met drie pijlers. Pijler 1 is gericht op het

arbeidspotentieel met een afstand tot de arbeidsmarkt, pijler 2 is gericht op het optimaal inzetten van de werkenden in Zeeland en pijler 3 richt zich op de marketing van Zeeland als kansrijke arbeidsmarkt voor potentieel van 'buiten'.

**Subdoel 1: Alle arbeidspotentieel wordt ten volle benut**

**Actie 1.1: Sturen op ondersteuning van werk naar werk bij dreigend ontslag.**

Om te voorkomen dat mensen doorstromen via de WW naar de bijstand, wordt ingestoken op meer preventief handelen daar waar sprake is van dreigend ontslag.

**Rolverdeling:**

- Het UWV en de gemeenten brengen het bestaande en toekomstige bestand van uitkeringsgerechtigden in kaart in termen van competenties, motivatie, leervermogen, ambities, ervaring en opleiding.
- Werkgevers stellen zich flexibeler op in termen van werving en selectie eisen en via hybride leervormen (zoals praktijkroutes), werkend leren en jobcarving, dat is het beschikbaar (en latent) arbeidspotentieel maximaal laten instromen in het arbeidsproces.

**Subdoel 2: Vraag en aanbod van arbeidskrachten zijn in balans**

**Actie 2.1 Bedrijven (werkgevers), onderwijsinstellingen en overheden werken met elkaar samen in het Aanvalsteam Arbeidsmarkt.**

Het doel van deze samenwerking is de vraag naar en het aanbod van arbeidskrachten met elkaar in evenwicht en up-to-date te houden. Dit draagt onder andere bij aan de beschikbaarheid van voldoende en voldoende gekwalificeerd personeel voor de Law Delta en het Delta Kenniscentrum.

**Rolverdeling:**

- Onderwijsinstellingen, het bedrijfsleven, gemeenten en de provincie werken samen in het Aanvalsteam Arbeidsmarkt.
- De provincie faciliteert het proces, betreft en verbindt partijen en stelt (mede) financiële middelen beschikbaar.

**Actie 2.2 Het spel van vraag en aanbod, scholing en training wordt optimaal ondersteund door onder andere goede digitale infrastructuur, een Expat Center Zeeland en inzet van social media**

**Rolverdeling:**

- Onderwijsinstellingen, het bedrijfsleven, gemeenten en de provincie werken samen in het Aanvalsteam Arbeidsmarkt.
- De provincie faciliteert het proces, betreft en verbindt partijen en stelt (mede) financiële middelen beschikbaar.

**Actie 2.3: Versterken van 'human capital agenda's' in Zeeland**

De actie bestaat uit het aanjagen, verbinden en ondersteunen van sectorale human capital agenda's in Zeeland om zo gericht en in gezamenlijkheid vanuit de vraag van het bedrijfsleven te werken aan de verbetering van de instroom, doorstroom en het voorkomen van uitstroom in de betreffende sector. Kortom, een strategische sectorale aanpak voor de arbeidsmarkt.

**Rolverdeling:**

- Onderwijsinstellingen, het bedrijfsleven, gemeenten en de provincie nemen deel aan het Aanvalsteam Arbeidsmarkt.
- De provincie faciliteert het proces, betreft en verbindt partijen en stelt (mede) financiële middelen beschikbaar via Campus Zeeland en/of Ambities Aanvalsplan Arbeidsmarkt (human capital programma's).

**Subdoel 3: Zeeland staat op de kaart als aantrekkelijke woon- en werkprovincie**

**Actie 3.1: Zeeland nadrukkelijker in beeld brengen voor leven, wonen, studeren en werken**

Hierbij wordt ingezet op het boeien en binden van jongeren en jong-professionals, zodat zij een toekomst voor zichzelf zien in Zeeland. De ontwikkeling van de Law Delta en de komst van het Delta Kenniscentrum worden ingezet in de profilering van Zeeland als een aantrekkelijke arbeidsmarkt.

**Rolverdeling:**

- Onderwijsinstellingen, het bedrijfsleven, gemeenten en de provincie werken samen in het Aanvalsteam Arbeidsmarkt.
- De provincie faciliteert het proces, betreft en verbindt partijen en stelt (mede) financiële middelen beschikbaar voor een marketingorganisatie.

**Actie 3.2: Het uitbouwen van het Expat Center Zeeland, gericht op het verzorgen van een warm welkom van nieuwe Zeeuwen**

Het Expat Center Zeeland is opgericht in 2019, toen nog alleen voor expats in Zeeuws-Vlaanderen. Het Expat Center breidt haar werkingsgebied uit naar heel Zeeland en alle buitenlandse werknemers.

**Rolverdeling:**

- Onderwijsinstellingen, het bedrijfsleven, gemeenten en de provincie werken samen in het Aanvalsteam Arbeidsmarkt.
- De provincie faciliteert het proces, betreft en verbindt partijen en stelt (mede) financiële middelen beschikbaar.

**Actie 3.3: Evenementen gebruiken voor de profilering van Zeeland**

Grote wielerrondes, cultuurevenementen en festivals zetten Zeeland op de (inter)nationale kaart. Met 'sportevenementen die inspireren' zijn er in het door veel partners opgestelde Zeeuwse Sportakkoord, ambities benoemd voor sportevenementen die impact hebben op de profilering van Zeeland en waar mensen door geïnspireerd worden om in beweging te komen, met name in de buitenruimte.

**Rolverdeling:**

- De provincie stelt financiële middelen beschikbaar voor specifieke topevenementen.

**Actie 3.4: Natuur benutten als factor in het Zeeuwse vestigingsbeleid**

Een groene omgeving draagt bij aan de aantrekkelijkheid van een regio. Investeren in natuurbeleving en natuurbranding is dus belangrijk in het totaal van de Zeeuwse marketingstrategie.

**Rolverdeling:**

- Gemeenten investeren in openbaar groen in de bebouwde omgeving.
- De provincie stelt financiële middelen beschikbaar voor natuurontwikkeling, -beheer en beleving.

**Actie 3.5: Realiseren van voldoende, kwalitatief goede huisvesting voor tijdelijke werknemers**

Nieuwe werknemers 'van buiten' zijn belangrijk voor de Zeeuwse economie en verdienen daarom een warm welkom (zie actie 3.2) en kwalitatief goede huisvesting. Een goede huisvesting ligt ook in de lijn van de Sustainable Development Goals. Zonder deze basis zullen deze (buitenlandse) werknemers voor andere regio's kiezen om zich (tijdelijk) te vestigen. Onder kwalitatief goede huisvesting verstaan we huisvesting die tenminste voldoet aan het keurmerk van de Stichting Normering Flexwonen. Hierbij kan ook worden gedacht aan centrale locaties nabij de werklocaties van deze werknemers. Een integraal, regionaal afgestemd beleid voor de huisvesting van deze groep vormt daarvoor de basis. Dit beleid is gericht op het bieden van ruimte voor voldoende, kwalitatief goede huisvesting, het inzetten van handhaving om illegale situaties te voorkomen, het creëren van draagvlak en het stimuleren van integratie. Daarnaast wordt in dit beleid duidelijk gemaakt hoe en door wie op de realisatie van huisvesting gestuurd wordt. Inzicht in de behoefte aan huisvesting, de aanwezigheid van huisvesting voor tijdelijke werknemers en de relatie met de woningmarkt vormt de basis voor het beleid.

**Rolverdeling:**

- Gemeenten en de provincie hebben integraal beleid voor de huisvesting van tijdelijke, (inter)nationale werknemers en werken samen aan onderzoek naar ongewenste situaties.
- Gemeenten en de provincie doen onderzoek naar de behoefte aan huisvesting, de beschikbaarheid aan huisvesting en in hoeverre de beschikbare huisvesting een rol speelt in de krapte op de woningmarkt.
- Gemeenten handhaven op illegale situaties en faciliteren initiatieven die passen binnen het beleid.
- Marktpartijen realiseren voldoende, kwalitatief goede huisvesting.

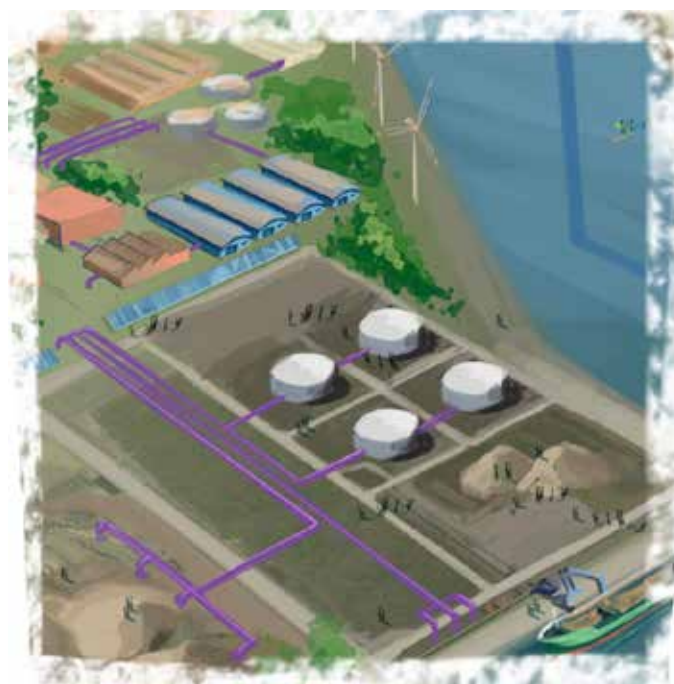
**17.4 Afwegingsfactoren voor de uitvoering**

Om bij de uitvoering kansen en mogelijkheden te benutten en tegelijkertijd de Zeeuwse kernkwaliteiten te behouden, zijn in Deel A (paragraaf 1.4) vier afwegingsfactoren geformuleerd. Hieronder is voor deze bouwsteen een aanzet gegeven voor de invulling daarvan.

- 1 Doe meer met minder grond.  
(...)
- 2 Werk samen en deel kosten en baten.
  - Door samenwerking komt er een soepelere en meer vloeiende overgang tussen onderwijs en arbeidsmarkt. Big data kan bijdragen aan werving en selectie van mensen.
3. Maak gebruik van de Zeeuwse kernkwaliteiten.
  - Een gezonde arbeidsmarkt draagt bij aan het adagium goed wonen, werken en studeren in Zeeland.
4. Denk aan de toekomst en aan de rest van de wereld.  
(...)

**18. Circulaire economie****18.1 Doelstelling 2030**

*Binnen de Zeeuwse economie is het gebruik van primaire grondstoffen (mineraal, fossiel en metalen) met 50% gedaald.*



Deze transitie omvat drie onderdelen:

1. Grondstoffen efficiënt en hoogwaardig benutten.
2. Vervangen van 'niet duurzame' door 'duurzaam geproduceerde hernieuwbare en algemeen beschikbare' grondstoffen.
3. Gebieden inrichten vanuit een circulaire optiek.

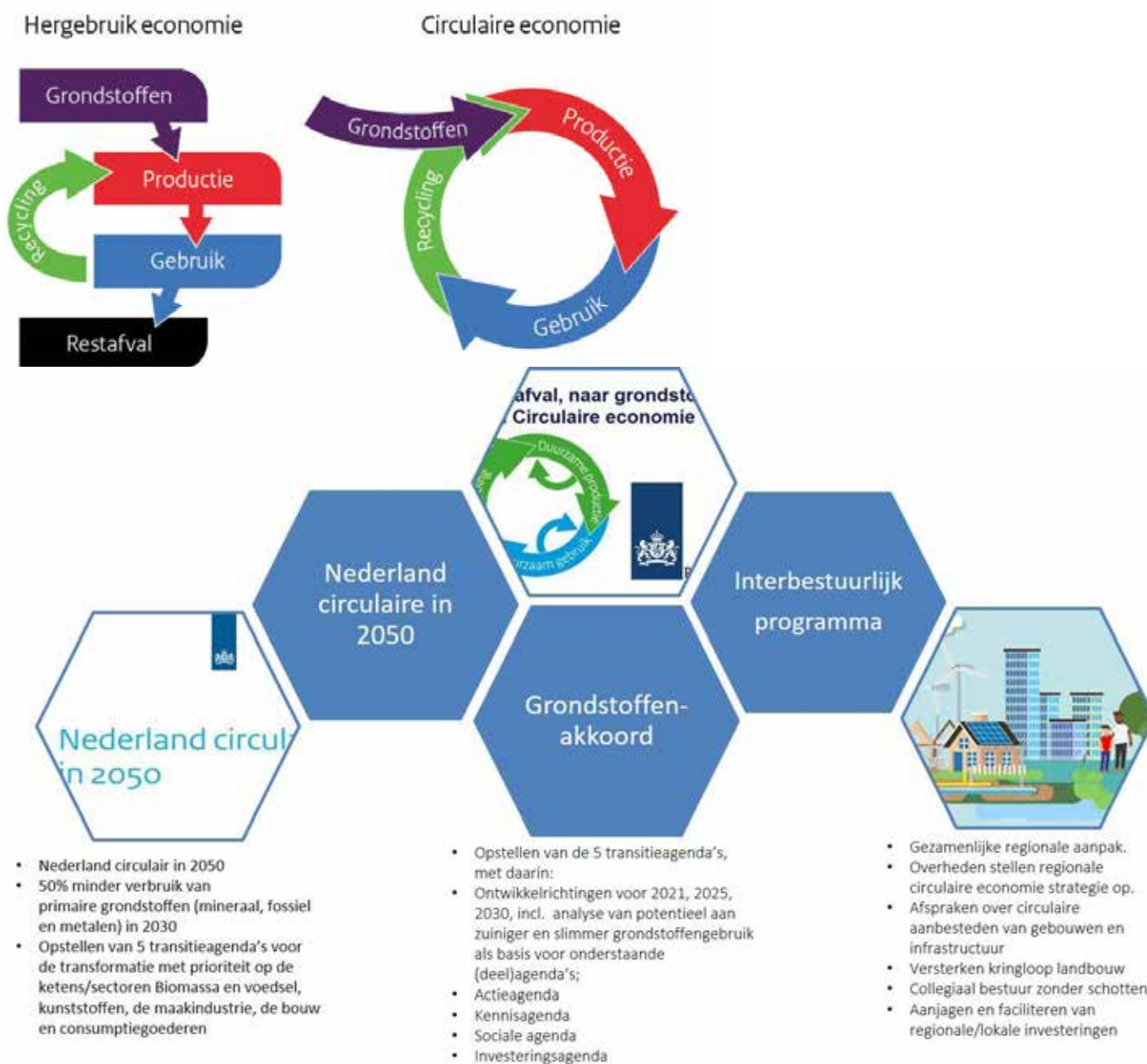
**Subdoel 1: Circulaire productie is voor de helft van de bedrijven rendabel**

**Subdoel 2: De helft van de grondstoffen, die in Zeeland worden gebruikt, is hernieuwbaar of al eerder gebruikt**

*Met deze bouwsteen dragen we bij aan de volgende duurzame ontwikkelingsdoelen van de VN (brede welvaart).*



## 18.2 Huidige situatie



### Zeeuwse 'vertaling' circulaire economie

De omschakeling naar een circulaire economie is een mondiale opgave die van invloed is op alle economische sectoren.

*"De circulaire economie is een economisch en industrieel systeem dat de herbruikbaarheid van producten en grondstoffen en het Herstellend vermogen van natuurlijke hulpbronnen als uitgangspunt neemt, waardenvernietiging in het totale systeem minimaliseert en waardencreatie in iedere schakel van het systeem nastreeft"* (Ellen MacArthur Foundation).

We hebben de (inter)nationale doelstellingen vertaald naar kansen voor Zeeuwse sectoren. Het gaat om het sluiten van kringlopen op (bij voorkeur) regionale schaal in combinatie met het behoud van waarde van materialen en het stimuleren van circulariteit in de keten. De aanpak is gericht op drie speerpunten: het ontwikkelen van circulaire verdienmodellen, omschakeling naar hernieuwbare (biobased) grondstoffen en meer hergebruik van grondstoffen.

De aanpak verschilt per economische sector. In Zeeland liggen de kansen vooral in de (wegen)bouw, verblijfsrecreatie, industrie en maintenance én circulaire projecten in de Zuidwestelijke Delta.

### Voortgang circulaire projecten

Er zijn al stappen gezet in de ontwikkeling van verdienmodellen, biobased grondstoffen en nieuwe technieken voor hergebruik. Zeeuwse overheden nemen circulair ontwerp en uitvoering als voorwaarde mee bij inkoop- en aanbesteding en duurzame grond-, weg- en waterbouw (GWW). Onder andere via het Platform Maatschappelijk Verantwoord Inkopen worden ervaringen gedeeld.

Er vindt kennisuitwisseling plaats in het K&I (kennis en innovatie) netwerk circulair bouwen. Er lopen diverse projecten op het gebied van circulair bouwen, waaronder projecten in de verblijfsrecreatie sector.

De Zeeuwse industrie (met name via het samenwerkingsverband

SDR = Smart Delta Resources) voert onder andere het Europees project CBICI (circulair biobased construction industry), projecten in industriële symbiose (o.a. Steel 2 Chemical Dow AM, chemische recycling van plastic tot grondstof voor industrie) en biobased economy projecten (zoals Biobased Innovations Garden, biobased asfalt) uit. Er is een gezamenlijke Ambitie Duurzame havens 2030 opgesteld door PORTIZ, ZMf, North Sea Port en provincie waarin circulaire en biobased ontwikkelingen in de havengebieden zijn geborgd.

Er is een toenemende aandacht voor 'natuurlijk kapitaal' en 'regionale kwaliteit' maar ook een toenemende schaarste in zoet water, grondstoffen en zeldzame materialen. IT en datamanagement (waaronder blockchain) nemen toe in kracht en dienen de transitie naar een circulaire economie als het gaat om efficiënte(re) inzet van grondstoffen, minder afhankelijkheid van primaire grondstoffen en het ondersteunen van product-as-a-service.

### 18.3 Acties om doelen te realiseren

#### **Subdoel 1: Circulaire productie is voor de helft van de bedrijven rendabel**

##### **Actie 1.1 - Realiseren van circulaire verdienmodellen**

**In alle economische sectoren worden kansen ontwikkeld en benut voor rendabele omschakeling naar circulaire productie.**

##### **Rolverdeling:**

- De EU, het Rijk en de provincie subsidiëren en promoten innovatie, kennisdeling en het opzetten van circulaire verdienmodellen.
- Impuls Zeeland adviseert ondernemers over de subsidiemogelijkheden.
- Ondernemers en onderzoeksinstituten ontwikkelen en implementeren circulaire verdienmodellen en delen hun ervaring met andere partijen.
- North Sea Port werft actief bedrijven die een bijdrage kunnen leveren aan circulaire clusters.
- Woningbouwcorporaties experimenteren met circulair slopen, renoveren en bouwen.
- Brancheverenigingen adviseren ondernemers over mogelijkheden voor circulaire verdienmodellen en wisselen kennis uit met overheden.
- De overheden delen kennis over circulaire verdienmodellen, onder andere via het K&I netwerk circulair bouwen, en ontwikkelen en implementeren deze in de eigen bedrijfsvoering.

#### **Subdoel 2: De helft van de grondstoffen, die in Zeeland worden gebruikt, is hernieuwbaar of al eerder gebruikt**

Dit subdoel is gerelateerd aan subdoel 7 in bouwsteen Milieu; 'Beperken van het ontstaan van afval en van het gebruik van primaire grondstoffen (50% circulair)'. Zie ook de acties die onder dat subdoel hangen.

##### **Actie 2.1 - Omschakelen naar hernieuwbare (biobased) grondstoffen**

De helft van alle niet-hernieuwbare grondstoffen en energie wordt geleidelijk vervangen door hernieuwbare alternatieven.

##### **Rolverdeling:**

- Alle overheden stellen bij inkoop- en aanbesteding en bij grond-, weg- en waterbouw eisen ten aanzien van gebruik van hernieuwbare grondstoffen en energie. Daarbij vindt ook kennisuitwisseling plaats met brancheverenigingen.
- Bouworganisaties, architecten, de overheid en Hogeschool Zeeland delen kennis in het K&I-netwerk circulair bouwen, gericht op toepassing in de praktijk en daarvan leren.
- Alle gebruikers van grondstoffen gebruiken hernieuwbare grondstoffen als deze tenminste gelijkwaardig zijn aan niet-hernieuwbare.
- Agrarische bedrijven en onderzoeksinstituten werken samen met de industrie aan ontwikkeling en productie van hoogwaardige hernieuwbare grondstoffen.
- Terreinbeheerders leveren hernieuwbare grondstoffen uit de natuur, voor zover dit aansluit bij de natuurdoelen.

##### **Actie 2.2 - Verbeteren hergebruik van grondstoffen**

Als grondstoffen maximaal worden hergebruikt, is er geen afval meer (afval wordt gezien als grondstof). Hoe minder bewerkingen nodig zijn om grondstoffen te hergebruiken, hoe beter. Door bij ontwerp en toepassing daarmee rekening te houden kunnen de kosten voor hergebruik worden vermindert en de waarde van grondstoffen worden verhoogd.

##### **Rolverdeling:**

- Gemeenten optimaliseren de inzameling van afval, zodat zoveel mogelijk afval als grondstof gebruikt kan worden, aan de hand van de VANG- (Van Afval Naar Grondstof) doelstellingen (Rijksprogramma voor transitie naar circulaire economie).
- Waterschap Scheldestromen zorgt voor maximaal hergebruik van grond- en afvalstoffen uit zuiveringsprocessen en onderhoudswerkzaamheden.
- Woningcorporaties passen zoveel mogelijk materialen toe die recyclebaar en/of demontabel zijn.
- Bouw- en adviesorganisaties denken mee over en geven uitvoering aan hergebruik van materiaal bij ontwerp en uitvoering van opdrachten.

### 18.4 Afwegingsfactoren voor de uitvoering

Om bij de uitvoering kansen en mogelijkheden te benutten en tegelijkertijd de Zeeuwse kernkwaliteiten te behouden, zijn in Deel A (paragraaf 1.4) vier afwegingsfactoren geformuleerd. Hieronder is voor deze bouwsteen een aanzet gegeven voor de invulling daarvan.

#### 1. Doe meer met minder grond.

- Hergebruik van grondstoffen, energie en ruimte staan centraal in de circulaire economie.
- Organische restproducten uit landbouw en natuur kunnen dienen als hernieuwbare grondstof, zonder dat dit extra ruimte kost.

#### 2. Werk samen en deel kosten en baten.

- Vernieuwing van de woningvoorraad biedt ook de kans om circulaire ontwerpen en materialen toe te passen.
- De energietransitie levert door hergebruik van warmte en opwekking van hernieuwbare energie een belangrijke bijdrage aan de circulaire economie.

3. Maak gebruik van de Zeeuwse kernkwaliteiten.
  - Een mooie, gezonde en schone omgeving blijft in stand bij een circulaire economie omdat er geen afvalstoffen in het milieu worden gebracht.
  - Landschapselementen en natuurgebieden kunnen hernieuwbare grondstoffen leveren, zonder dat dit ten koste gaat van de kwaliteit.
4. Denk aan de toekomst en aan de rest van de wereld.
  - Overschakeling naar een circulaire economie reduceert de milieubelasting in de directe omgeving en in alle gebieden waar niet-hernieuwbare grondstoffen worden gewonnen.
  - Uitputting van grondstoffen wordt door hergebruik voorkomen, waardoor toekomstige generaties niet in hun mogelijkheden worden beperkt.

## 19. Havens en bedrijven

### 19.1 Doelstelling 2030

*Zeeland staat op de kaart als regio met internationaal toonaangevende innovatiekracht en een uitstekend vestigingsklimaat. De economie is voor 50% circulair en er wordt 49% minder CO<sub>2</sub> uitgestoten dan in 1990.*



Voor havens en industrie ligt de focus tot 2030 op de omschakeling naar elektriciteit en waterstof, het gebruik van circulaire grondstoffen en de opslag van CO<sub>2</sub>. Het doel is in de havens een vermindering van CO<sub>2</sub> gebruik te realiseren die aansluit bij het Klimaatakkoord (reductie ten opzichte van 1990 met 49 % in het algemeen en 59% voor de industrie), een grootschalige groene waterstoffabriek in bedrijf te hebben, het aandeel van productie gebaseerd op hergebruik te vergroten naar 5 tot 10 % en binnen de chemische industrie voor 15% van de productie biobased grondstoffen te gebruiken. Gezondheid is een belangrijk uitgangspunt voor ontwikkelingen binnen de havens en industrie. De chemische en technische industrie liggen dan ook op voldoende afstand van woongebieden. De havens bieden in 2030 werkgelegenheid voor 18.700 fte en genereren 3,2 miljard euro aan toegevoegde waarde.

Het Midden- en Kleinbedrijf (MKB) blijft een belangrijke motor voor de Zeeuwse economie. Het MKB maakt de groeiambities waar en is aangehaakt op ontwikkelingen in markt, samenleving en technologie. Zeeuwse MKB-bedrijven zullen dan ook slimmer, productiever, schoner en duurzamer werken. In 2030 zijn alle ondernemers zich bewust van de impact van maatschappelijke en technologische ontwikkelingen op hun bedrijf. Er worden geen kansen gemist en kennisvragen van verschillende ondernemers worden met elkaar verbonden. Zo komt het MKB tot concrete oplossingen.

Vraag en aanbod van zeehaven- en bedrijventerreinen zijn op elkaar afgestemd en er is sprake van een zorgvuldig

ruimtegebruik. Hiermee wordt invulling gegeven aan de Ladder voor duurzame verstedelijking. Binnen die randvoorwaarden biedt onder andere de ruimtelijke reservering op de Westelijke Kanaaloever mogelijkheden voor uitbreiding.

Om bonafide ondernemers en burgers een eerlijk speelveld te bieden, wordt er een preventieve aanpak ontwikkeld, waarbij vooraf al rekening kan worden gehouden met risico's van ondermijning en onbedoeld faciliteren van malafide ondernemers/bedrijven wordt voorkomen. De Wet Bibob vormt daarbij een belangrijk instrument.

**Subdoel 1: De doelstellingen voor 2030 uit het 'Regioplan Smart Delta Resources 2030-2050' naar klimaatneutrale industrie en de Ambitie duurzame havens 2030 zijn gehaald**

**Subdoel 2: Het Zeeuwse MKB zet de impact van maatschappelijke en technologische ontwikkelingen om in kansen en is internationaal georiënteerd**

**Subdoel 3: Bedrijventerreinen voorzien in een behoefte**

**Subdoel 4: Zoveel mogelijk voorkomen van het faciliteren van malafide ondernemers/bedrijven en ondermijnende criminaliteit (in de zeehavens).**

*Met deze bouwsteen dragen we bij aan de volgende duurzame ontwikkelingsdoelen van de VN (brede welvaart).*



## 19.2 Huidige situatie

In Zeeland kunnen we een aantal economische topsectoren onderscheiden. Dit zijn industrie, scheepsbouw, offshore wind en maintenance, havens en logistiek, vrijetijdseconomie, water en maritiem, deltatechnologie en energie, en agrofood. Haven en industrie gerelateerde bedrijven vinden we met name in de eerste twee topsectoren, het Midden- en Kleinbedrijf in alle topsectoren. Zeeland heeft een gunstige kostenstructuur. Dat wil zeggen dat de kosten voor bijvoorbeeld huur en aankoop van grond relatief laag zijn. Er zijn voldoende financieringsmogelijkheden voor het innovatieve midden- en kleinbedrijf en er is een hoogwaardige onderwijsinfrastructuur. De centrale ligging van Zeeland in Noordwest-Europa en goede achterlandverbindingen is een ander pluspunt.

Zeeland kent inmiddels elf kennis- en innovatienetwerken (K&I). Deze triple helix netwerken hebben of werken aan een gezamenlijke meerjarige agenda met een uitvoeringsprogramma van innovatieve projecten en projecten gericht op kennisdeling. De K&I-netwerken werken veelal samen met topsectoren en andere regionale clusters. Ook krijgt de samenwerking tussen de verschillende sectorspecifieke K&I-netwerken steeds meer vorm.

Belangrijke trends voor de havens en bedrijven zijn:

- Transitie naar een duurzame industrie (schone/hernieuwbare energie/circulair).

- Groei buisleidingennetwerk en elektriciteitsinfrastructuur.
- Groter aanbod van groene energie.
- Groei import van groene waterstof en ammoniak.
- De effecten van zeespiegelstijging op buitendijkse gebieden, zoals kades en bedrijfsgebouwen (met name in het Sloegebied)
- Hitteproblematiek op bedrijventerreinen
- Technologische ontwikkelingen: robotisering, digitalisering, kunstmatige intelligentie, blockchain, Big Data, machine learning, fotonica, nanotechnologie, quantumtechnologie, biotechnologie

## Havens en industrie

Een groot deel van de Zeeuwse economie is verbonden aan de zeehavens. De haveengebieden zijn dan ook de motor van de Zeeuwse economie voor wat betreft toegevoegde waarde. North Sea Port is op ditzelfde aspect de derde zeehaven van Europa. North Sea Port is een grensoverschrijdende haven die steeds meer samenwerkt met andere havens buiten de regio. De chemiesector concurreert mondiaal, maar Zeeland kent ook veel bedrijven in nichemarkten.

Internationalisering van de economie is het sterkst zichtbaar in de haven- en industrieterreinen. Economische ontwikkelingen hebben invloed op Zeeuwse bedrijven en daarmee op de ruimtevraag. Internationalisering en veranderingen in de verdienmodellen en productieprocessen bepalen de vraag naar transport en modaliteiten.

In 2020 is door Smart Delta Resources (SDR) het 'Regioplan Smart Delta Resources 2030-2050' gepubliceerd. In dat rapport is een routekaart met maatregelen opgenomen die de bijdrage van de deelnemende bedrijven aan de landelijke klimaatdoelen omschrijft. In het regioplan zijn drie strategische prioriteiten geformuleerd:

1. Elektriciteit en waterstof
2. Circulaire grondstoffen
3. CO<sub>2</sub>-opslag (CCS: Carbon Capture and Storage) en CO<sub>2</sub>-gebruik (CCU: Carbon Capture Usage).

Ook in de Ambitie 2030 (Visie op de verduurzaming van het Zeeuwse industrieel logistieke complex) zijn concrete doelen opgenomen voor de economische motor van Zeeland voor wat betreft de thema's lucht- en waterkwaliteit, verbindingen, ruimte voor de natuur, circulair, biobased, klimaatverandering en energie.

## Midden- en kleinbedrijf (MKB)

Het merendeel van het Zeeuwse bedrijfsleven behoort tot het midden- en kleinbedrijf. Waar North Seaport de motor van de Zeeuwse economie is voor de toegevoegde waarde, is het MKB dat voor de werkgelegenheid.

De bedrijvigheid in Zeeland is groot. In Zeeland zijn de sectoren (op basis van het aantal bedrijven) handel en specialistische zakelijke diensten het grootst. Bijna een op de vijf bedrijven valt onder handel, iets meer dan het gemiddelde voor Nederland. Qua aantal banen staan 1) handel, vervoer en horeca en 2) overheid en zorg bovenaan. In totaal gaat het om 94.000 banen. Naast de werkgelegenheid die de zeehavens met de hieraan verbonden nevenactiviteiten en toeleveranciers bieden, is het toerisme ook een belangrijke motor voor de economie in Zeeland.



We onderscheiden vier hoofdtypen bedrijven met elk een eigen rol in de Zeeuwse economie. De ZZP'ers (zelfstandigen zonder personeel) zorgen voor flexibiliteit, het jonge MKB (maximaal 5 jaar) zorgt voor dynamiek, het innovatieve MKB zorgt voor vernieuwing en verbetering en het reguliere MKB voor een breed en toegankelijk aanbod van diensten en producten. Zeeland wordt in Nederland gekenschetst als een 'innovatieve volger'. Het MKB in Zeeland scoort goed op innovatieve samenwerking, op valorisatie van innovaties (dus de waardecreatie) en op de factor levenslang leren. Publieke investeringen in R&D (Research en Development) zijn laag. Daarentegen is Zeeland medio 2020 een kenmerkende aanpakkersprovincie, waarin het aandeel middelbaar opgeleiden hoog is. Het aandeel hoger opgeleide bevolking is juist beduidend lager. Twee derde van de Zeeuwen vindt dat meer geld beschikbaar gesteld moet worden voor bedrijven met innovatieve ideeën (bron: Zeeland nu en in de toekomst, ZB|Planbureau, 2020).

Met digitalisering kunnen ondernemers hun productiviteit en concurrentiepositie verbeteren en hun markt vergroten, maar dat gaat niet vanzelf. Wat kun je met big data, kunstmatige intelligentie (AI) of blockchain, en hoe? Ondernemers weten waar hun kansen liggen. Bedrijven die internationaal actief zijn, zijn op den duur competitiever, innovatiever en sterker. Nederland is een exportland, maar met name in het MKB is er nog een wereld te winnen. Relatief weinig MKB-ondernemers doen zaken over de grens en als ze dat wel doen, beperkt de handel zich vaak tot één land of één keer. Vooral markten buiten Europa zijn voor veel ondernemers lastig te betreden. Het Zeeuwse MKB krijgt hierbij in 2030 voldoende ondersteuning van Rijk en regio.

### **Bedrijventerreinen**

Goede werk- en bedrijfslocaties zijn nodig om economische ontwikkeling te faciliteren. Er wordt gestreefd naar een concentratie op bedrijventerreinen, met name op grootschalige terreinen. Concentratie op (grootschalige) terreinen zorgt voor schaalvoordelen voor bedrijven, zuinig ruimtegebruik, beperking van de impact op het landschap en beperking van het gebruik van milieuruimte. Concentratie maakt een goede bereikbaarheid en ontsluiting van bedrijventerreinen mogelijk. Naast grootschalige bedrijventerreinen kent Zeeland een groot aantal kleinschalige bedrijventerreinen. Bestaande kleinschalige terreinen hebben onder voorwaarden eenmalig de mogelijkheid voor een beperkte afronding. Een verdere toename van het aantal kleinschalige bedrijventerreinen is ongewenst. In Zeeland worden vraag en aanbod van bedrijventerreinen zo goed mogelijk op elkaar afgestemd. Zo wordt een kwantitatieve én kwalitatieve mismatch voorkomen. Hiervoor wordt iedere drie jaar een prognose opgesteld waarin de behoefte voor de volgende 10 jaar wordt ingeschat. Deze prognose is de basis voor de regionale bedrijventerreinenprogrammering. Gemeenten leggen hierin regionale afspraken vast over ontwikkeling, uitbreiding en herstructurering van bedrijventerreinen. De programmering wordt regelmatig geactualiseerd om in te spelen op veranderingen in de markt.

Herstructurering van bedrijventerreinen is noodzakelijk om verouderde bedrijventerreinen aantrekkelijk te maken voor gevestigde en nieuwe bedrijven. Zo wordt verpaupering van

bestaande terreinen tegengegaan en vermindert de behoefte aan nieuwe bedrijventerreinen. Kwaliteitsverbetering betekent ook het beter benutten van de ligging en ontsluiting van terreinen én ze klimaatbestendig inrichten. Bedrijventerreinen met speciale voorzieningen zoals een binnenhaven of loswal zijn van groot belang voor transport, daarom moeten deze worden behouden en benut voor bedrijven die daar gebruik van maken.

Op veel bedrijventerreinen staat verduurzaming nog in de kinderschoenen. De provincie stimuleert de verduurzaming met subsidie voor het uitvoeren van duurzaamheidsplans op bedrijventerreinen, waarbij kansen voor energiebesparing, biodiversiteit en klimaatadaptatie in beeld worden gebracht. Voor de daadwerkelijke aanpak van herstructurering en verduurzaming heeft de provincie ook subsidies voor planvorming en uitvoering beschikbaar.

### **Kantoren**

Als uitwerking van het rijksbeleid ter voorkoming van overaanbod van kantoren, wordt selectief omgegaan met plannen voor nieuwe kantoren. In Zeeland vormt zogenaamd 'bouwen voor leegstand' geen probleem, omdat er alleen wordt gebouwd als er vraag is. Wel zien we dat in de bestaande voorraad de leegstand toeneemt als gevolg van verplaatsen naar nieuwbouw, dan wel door een teruglopende vraag.

De provincie streeft ernaar om investeringen in openbaar vervoer en infrastructuur optimaal te benutten. Dit betekent dat zelfstandige grootschalige kantoren zoveel mogelijk gesitueerd zijn in of direct aansluiten op de binnensteden van Goes, Middelburg, Vlissingen en Terneuzen. Ontbreken die mogelijkheden dan is vestiging aan toegangswegen naar het stadscentrum, dichtbij doorgaande wegen en aan de stadsranden bij de toegangswegen ook mogelijk. Kantoren met een publieksfunctie moeten goed bereikbaar zijn per openbaar vervoer. In de overige kernen zijn – bij voorkeur in het centrum – alleen kleinschalige kantoorontwikkelingen met een publieksfunctie en kantoren met een lokale of regionale functie toegestaan.

### **Aanpak ondermijning**

Bij het faciliteren van economische ontwikkeling is het van belang dat de overheid integer handelt en dat ondermijnende criminaliteit wordt voorkomen. We spreken van ondermijning als er aantasting plaatsvindt van institutionele gezagsstructuren die de werking van het samenlevingssysteem borgen en sturen. Ondermijning betekent ook dat de grenzen van de onderwereld en bovenwereld vervagen. De Provincie wil een preventieve aanpak ontwikkelen, waarbij vooraf al rekening kan worden gehouden met risico's van ondermijning en waarbij het onbedoeld faciliteren wordt voorkomen. Dit draagt bij aan een eerlijk speelveld voor bonafide ondernemers en burgers.

Zoals eerder besproken zijn de zeehavens van grote waarde voor de Zeeuwse economie. De zeehavens vormen als logistiek knooppunt echter ook een aantrekkelijke locatie voor criminaliteit. Er vindt op en om de zeehaventerreinen bijvoorbeeld cocaïnesmokkel, arbeidsuitbuiting, milieucriminaliteit, ladingdiefstal en allerlei andere vormen van criminaliteit plaats. Uit een onderzoek van TNO naar de zeehavens van Zeeland en West-Brabant (2020) blijkt dat er momenteel op meerdere niveaus kwetsbaarheden in de havens en in de aanpak van criminaliteit

aanwezig zijn. Het versterken van de weerbaarheid van de zeehavens is daarom van essentieel belang. Om te voorkomen dat de provincie malafide ondernemers/bedrijven faciliteert, past ze de Wet Bibob toe bij andere omgevingsvergunningen voor bouw en milieu. De Wet Bibob is een belangrijk instrument waarover de overheid beschikt in de strijd tegen ondermijning. Als er een ernstig gevaar dreigt dat bijvoorbeeld een vergunning wordt misbruikt, kan de bevoegde overheidsinstantie de aanvraag weigeren of de afgegeven vergunning intrekken. Zo wordt voorkomen dat de overheid criminele activiteiten faciliteert en wordt bovendien de concurrentiepositie van bonafide ondernemers beschermd.

### 19.3 Acties om doelen te realiseren

#### **Subdoel 1: De doelstellingen uit het Regioplan Smart Delta Resources 2030-2050 en de Ambitie duurzame havens 2030 zijn gehaald**

Er zijn veel partijen die een bijdrage leveren aan het realiseren van deze doelstelling. Veel van hun inspanningen zijn algemeen en niet specifiek voor een van de beschreven acties.

##### **Rolverdeling:**

- De EU verstrekt subsidie aan uitvoering van en communicatie over projecten binnen het North Sea Port District en Smart Delta Resources.
- De provincie faciliteert samenwerking tussen bedrijven, voert lobby richting hogere overheden, financiert het delen van kennis, en faciliteert projecten op het gebied van verduurzaming.
- De SER verstrekt adviezen over kansen transitie naar duurzame industrie.
- De RUD brengt milieukennis in op het gebied van onder andere geluid en externe veiligheid.
- De Veiligheidsregio verstrekt adviezen over veiligheid en denkt mee over nieuwe ontwikkelingen.
- De Zeeuwse Milieufederatie (ZMf) communiceert over en werkt mee aan "Ambitie 2030 Duurzame havens".
- Het onderwijs verzorgt opleidingen die voorzien in een behoefte van de Zeeuwse arbeidsmarkt, neemt energieneutraliteit en circulariteit op in het lespakket.
- Gemeenten, bedrijfsleven en North Sea Port leveren per actie meer specifieke bijdragen.

#### **Actie 1.1 Realiseren 50% circulaire economie**

##### **Rolverdeling:**

- Het bedrijfsleven voert circulariteit door in de bedrijfsvoering.
- North Sea Port werkt mee aan voorzieningen die hergebruik van afvalstof (van het ene bedrijf) als grondstof (voor het andere bedrijf) mogelijk maken ofwel faciliteert de uitvoering van Smart Delta Resources.
- Gemeenten financieren of geven voorlichting aan ondernemers over de mogelijkheden voor circulariteit, stellen eisen aan of stimuleren duurzaamheid en circulariteit bij vergunningverlening aan bedrijven, faciliteren ondernemers en creëren een gunstig vestigingsklimaat.
- Gemeenten en provincie oefenen invloed uit via het aandeelhouderschap North Sea Port.

#### **Actie 1.2 Realiseren CO2-reductie in de industrie van 59% ten opzichte van 1990**

##### **Rolverdeling:**

- Het bedrijfsleven voert binnen SDR het Regioplan Smart Delta Resources 2030-2050 uit.
- North Sea Port faciliteert binnen SDR de uitvoering van het Regioplan Smart Delta Resources 2030-2050.
- Gemeenten verstrekken subsidies voor energiemaatregelen, financieren of geven voorlichting aan ondernemers over energiemaatregelen, ontwikkelen beleid rond duurzame energie, verlenen vergunningen voor duurzame energieproductie en richten bestaande en nieuwe bedrijventerreinen duurzaam in.

#### **Actie 1.3 Doorontwikkelen North Sea Port tot slimme, innovatieve haven en katalysator voor Zeeuwse economie**

##### **Rolverdeling:**

- North Sea Port ontwikkelt, naast voorgaande acties, haar havens in balans met de omgeving op duurzame en robuuste manier en waarborgt intensief ruimtegebruik door clustering van bedrijven.

#### **Actie 1.4 Ontwikkeling havens en industrie met gezondheid als uitgangspunt en binnen de randvoorwaarden van natuur, milieu en ruimtegebruik**

##### **Rolverdeling:**

- North Sea Port ontwikkelt, naast voorgaande acties, haar havens in balans met de omgeving op duurzame en robuuste manier en waarborgt intensief ruimtegebruik door clustering van bedrijven.
- Gemeenten stellen een omgevingsvisie en omgevingsplan op dat aandacht besteedt aan de in de actie genoemde onderwerpen en realiseren bedrijventerreinen waar behoefte aan is.

#### **Subdoel 2: Het Zeeuwse MKB is internationaal georiënteerd en zet de impact van maatschappelijke en technologische ontwikkelingen om in kansen**

#### **Actie 2.1 Versterken innovatie, internationalisering en digitalisering van het Zeeuwse MKB**

##### **Rolverdeling:**

- Ondernemers voelen zich betrokken bij hun directe omgeving en dragen bij aan een aantrekkelijke en sociale omgeving in hun vestigingsplaats, nemen deel aan kennistrjecten met onderwijsinstellingen rond concrete uitdagingen, omarmen de digitalisering en verbeteren hierdoor hun productiviteit en concurrentiepositie, maken gebruik van diverse Europese, landelijke en provinciale ontwikkelings- en innovatieprogramma's, zoals het Operationeel Programma voor Zuid-Nederland (OP-Zuid), MKB-innovatiestimulering Regio en Topsectoren (MIT-Zuid), Interreg en Zeeland in Stroomversnelling.
- Succesvolle bedrijven vernieuwen hun producten, diensten en processen continu.
- De provincie stelt geld beschikbaar voor innovatievouchers die

bedrijven helpen om op technologische en maatschappelijke veranderingen in te spelen, koppelt (Europese) beleidsdoelstellingen zoals gesteld in de Green Deal en specifieke doelstellingen met Zeeuwse doelstellingen en indicatoren, bestudeert de omgevingsimplicaties van deze doelstellingen, financiert Impuls Zeeland en Dockwise en is verantwoordelijk voor het opstellen van de Regionale Innovatie Strategie Slimme Specialisatie 2021-2027 (innovatie en valorisatie).

- NV Economische Impuls Zeeland en Investeringsfonds Zeeland verzorgen het financieringsnetwerk MKB in Zeeland en bieden inzicht in de financieringsmogelijkheden.
- Dockwise ondersteunt ideeën (van idee naar proof of concept) bij bedrijven en de ontwikkeling van start ups en scale ups.
- Onderwijsinstellingen voeren kennistrajecten uit rond concrete uitdagingen met als doel samen met ondernemers en studenten concrete oplossingen te vinden.

### **Actie 2.2 Ontwikkeling van het MKB naar een circulaire economie**

*In deze innovatiefase ligt de focus op de vertaalslag van bewustwording naar realisatie. Hierin spelen ketensamenwerking en stimulering vanuit de overheid een belangrijke rol. Deze ontwikkeling leidt voor het MKB tot innovatieve en andere businessmodellen.*

#### **Rolverdeling:**

- De provincie en gemeenten stimuleren het delen van kennis over circulaire economie.
- Het regionale MKB voert innovatieve projecten uit en werkt daarbij samen in de keten. De projecten leiden tot innovatieve businessmodellen.

### **Subdoel 3: Bedrijventerreinen voorzien in een behoefte**

#### **Actie 3.1: Voor bedrijventerreinen vormen zorgvuldig ruimtegebruik, een functionele en aantrekkelijke inrichting en duurzaamheid het uitgangspunt.**

Het bestaande beleid op basis van de regionale bedrijventerreinprogrammering wordt voortgezet.

#### **Rolverdeling:**

- Bedrijven laten een duurzaamheidsscan uitvoeren en voeren de uit de scan voortvloeiende maatregelen door.
- De provincie verleent subsidie voor de duurzaamheidsscan, planvorming en uitvoering van verduurzaming en herstructurering van bedrijventerreinen, laat periodiek een prognose maken van de behoefte aan bedrijventerreinen (kwantiteit en kwaliteit) en neemt regels op in de omgevingsverordening over de vestiging van bedrijven en de uitbreiding van bedrijventerreinen.
- Gemeenten nemen initiatief voor het verduurzamen en herstructureren van bedrijventerreinen en dragen hier financieel aan bij, maken periodiek regionale afspraken over ontwikkeling, uitbreiding en herstructurering van bedrijventerreinen en leggen in hun omgevingsplan vast waar bedrijven zijn toegestaan.
- De Veiligheidsregio adviseert over veiligheidsaspecten van bedrijfslocaties.

#### **Subdoel 4: Zoveel mogelijk voorkomen van het faciliteren van malafide ondernemers/bedrijven en ondermijnende criminaliteit (in de zeehavens).**

#### **Actie 4.1: Het voorkomen en bestrijden van ondermijnende criminaliteit (in de zeehavens).**

#### **Rolverdeling:**

- De politie, fiscale inlichtingen- en opsporingsdienst, Douane en het Openbaar Ministerie zorgen primair voor opsporing van criminaliteit.
- De Taskforce-RIEC (Regionale Informatie- en Expertise Centrum) Brabant-Zeeland ondersteunt het netwerk van overheidspartners. Het doel ervan is ondermijning en de daaraan verbonden criminaliteit georganiseerd en integraal aan te pakken. Netwerkpartners zijn onder meer politie, justitie, gemeenten, belastingdienst en de provincie.
- De provincie voert het begin 2021 vastgestelde het Beleidsplan Aanpak ondermijning 2021-2023 uit. In het beleidsplan wordt omschreven hoe de Provincie Zeeland de komende jaren haar rol wil invullen in de aanpak van ondermijnende criminaliteit. Dit doen we aan de hand van vier programmalijnen: 1) weerbare organisatie, 2) weerbare overheid, 3) weerbare samenleving en 4) data, inzicht en onderzoek.
- De gemeenten Borsele, Moerdijk, Terneuzen en Vlissingen, de Douane, het Openbaar Ministerie, de Politie, Koninklijke Marechaussee en North Sea Port en Port of Moerdijk voeren het uitvoeringsplan van het samenwerkingsverband Havendriehoek Zeeland/West-Brabant uit.
- De Taskforce-RIEC ondersteunt deze partners bij de uitvoering van het samenwerkingsverband Havendriehoek Zeeland/West-Brabant uit september 2020. Dit plan omvat verschillende deelprojecten om de Zeeuwse en West-Brabantse zeehavens te versterken.

#### **Actie 4.2: Het toepassen van de Wet Bibob om te voorkomen dat de overheid malafide ondernemers/bedrijven faciliteert.**

#### **Rolverdeling:**

- De provincie past de Wet Bibob toe bij omgevingsvergunningen voor bouw en milieu, maar ook bij subsidies, vastgoedtransacties en overheidsopdrachten. Hoe de Wet Bibob door de provincie wordt toegepast, is uitgewerkt in het Beleidsplan Toepassing Wet bevordering integriteitsbeoordelingen door het openbaar bestuur, Provincie Zeeland 2021 – 2023.
- Gemeenten passen de Wet Bibob toe en stemmen hun beleid af in een werkgroep onder begeleiding van de Taskforce-RIEC Brabant-Zeeland.

## **19.4 Afwegingsfactoren voor de uitvoering**

Om bij de uitvoering kansen en mogelijkheden te benutten en tegelijkertijd de Zeeuwse kernkwaliteiten te behouden, zijn in Deel A (paragraaf 1.4) vier afwegingsfactoren geformuleerd. Hieronder is voor deze bouwsteen een aanzet gegeven voor de invulling daarvan.

1. Doe meer met minder grond.
- Bedrijventerreinen en bedrijfsgebouwen kunnen zo ingericht of aangepast worden dat ze geschikt worden als leefgebied voor dieren en planten én klimaatbestendig zijn.

- Grote bedrijfspanden zijn geschikt voor opwekking van zonne-energie.
- Bedrijventerreinen kunnen zo ingericht worden dat ze uitnodigen tot bewegen.
- Bedrijvigheid wordt geclusterd op bedrijventerreinen en in havengebieden, waardoor het ruimtegebruik compact blijft.
- Door herstructurering van bestaande bedrijventerreinen, kan een deel van de vraag naar bedrijfsterrein daar worden gefaciliteerd. Daardoor kan uitbreiding ten behoeve van nieuwe bedrijven (deels) worden voorkomen.
- Door gerichte acquisitie van bedrijven kan een grotere bijdrage worden geleverd aan de werkgelegenheid, zijn er voordelen voor bestaande bedrijven, aansluiting op het onderwijs en aanvulling met nieuwe bedrijfstakken.

## 2. Werk samen en deel kosten en baten.

- Bedrijven kunnen zoveel mogelijk afvalstoffen van andere bedrijven als grondstof gebruiken, waardoor waarde gecreëerd wordt voor afvalstoffen.
- Door samenwerking kunnen bedrijven gemakkelijker gebruik maken van subsidies en van elkaar leren, waardoor ze kosten voor innovaties (duurzaamheid, digitalisering) kunnen drukken.
- Gemeenten maken afspraken over nieuwe bedrijventerreinen om het aanbod af te stemmen op de vraag.

## 3. Maak gebruik van de Zeeuwse kernkwaliteiten.

- Het MKB is betrokken bij zijn omgeving en kan daarmee helpen de kernkwaliteiten in de eigen omgeving verder te ontwikkelen.
- Het MKB kenmerkt zich door vindingrijkheid (innovatieve MKB) en initiatief (jonge MKB), waarbij de meer succesvolle bedrijven de basis vormen voor de kwaliteit van leven en werken in Zeeland.
- De bedrijven (in de havens) zoeken naar innovatieve oplossingen om een belangrijke positie in Europa te behouden en uit te bouwen.
- Voor een duurzame en gezonde economie werken bedrijven onderling en met overheid, onderwijs en kennisinstellingen samen. Ze hebben elkaar nodig om concurrerend te blijven en duurzaam te worden.
- Het concentreren van bedrijvigheid in havengebieden en op bedrijventerreinen houdt het landelijk gebied open, waardoor genieten en opladen daar mogelijk blijven.

## 4. Denk aan de toekomst en aan de rest van de wereld.

- Eén van de belangrijkste opgaven van de Zeeuwse bedrijven is de transitie naar een CO<sub>2</sub>-neutrale en circulaire economie. De CO<sub>2</sub>-neutrale Zeeuwse economie draagt bij aan een minder grote opwarming van de aarde, waardoor de leefbaarheid in Zeeland, maar ook in andere delen van de wereld, minder onder druk komt te staan. De circulaire economie vermindert vernietiging van het landschap en natuurwaarden in andere delen van de wereld waar de grondstoffen vandaan komen. Het is daarbij wel belangrijk dat het verwerken van afval tot nieuwe grondstoffen op een sociaal aanvaardbare en voor het milieu verantwoorde manier gebeurt, ook als dat elders op de wereld is.

# 20. Recreatie en toerisme

## 20.1 Doelstelling 2030

*Zeeland als toeristische bestemming is in balans met haar omgeving. De vrijetijdsector is toekomstbestendig.*



In 2030 is Zeeland een bestemming waar ondernemers en bewoners de maatschappelijke meerwaarde van toerisme ervaren, gasten en bewoners betekenis kunnen geven aan hun vrije tijd en toekomstbestendig ondernemerschap en landschap samengaan. Recreatie en toerisme zijn belangrijke economische dragers voor Zeeland. De vrijetijdsector draagt wezenlijk bij aan maatschappelijke opgaven en heeft een hoog voorzieningenniveau tot gevolg, zowel in de steden als in de kleine kernen. De sector draagt bij aan een prettige leefomgeving, energie- en klimaatdoelen, een passende arbeidsmarkt en aantrekken van nieuwe Zeeuwen. De vrijetijdsector heeft een wisselwerking met natuur, landschap, steden/dorpen, en aanbod van cultuur, evenementen, (onder)waterbeleving culinair aanbod, vervoer/mobiliteit en gezondheid. Het beleid richt zich op bezoekers, bedrijven en inwoners en gaat uit van de balans tussen de daarbij passende duurzaamheidswaarden: economie natuur & landschap en leefbaarheid. Vanuit deze waarden wordt aan de hand van een meerjarige kennisagenda onderzocht hoe de doelen van de Bestemming Zeeland 2030 kunnen worden behaald. Het HZ Kenniscentrum Kusttoerisme speelt hierbij een rol. Op basis hiervan ontstaat de Zeeuws brede uitvoering van de meerjarige actie-agenda voor de Bestemming Zeeland 2030 en worden kansen voor grensoverschrijdende samenwerking benut.

**Subdoel 1:** Een optimale beleving van Zeeland in alle seizoenen en alle regio's.

**Subdoel 2:** De vrijetijdsector is toekomstbestendig.

**Subdoel 3:** De sector levert een positieve bijdrage aan de omgeving en aan de samenleving.

**Subdoel 4:** De essentiële onderleggers voor de Bestemming Zeeland 2030 zijn aanwezig.

Met deze bouwsteen dragen we bij aan de volgende duurzame ontwikkelingsdoelen van de VN (brede welvaart).



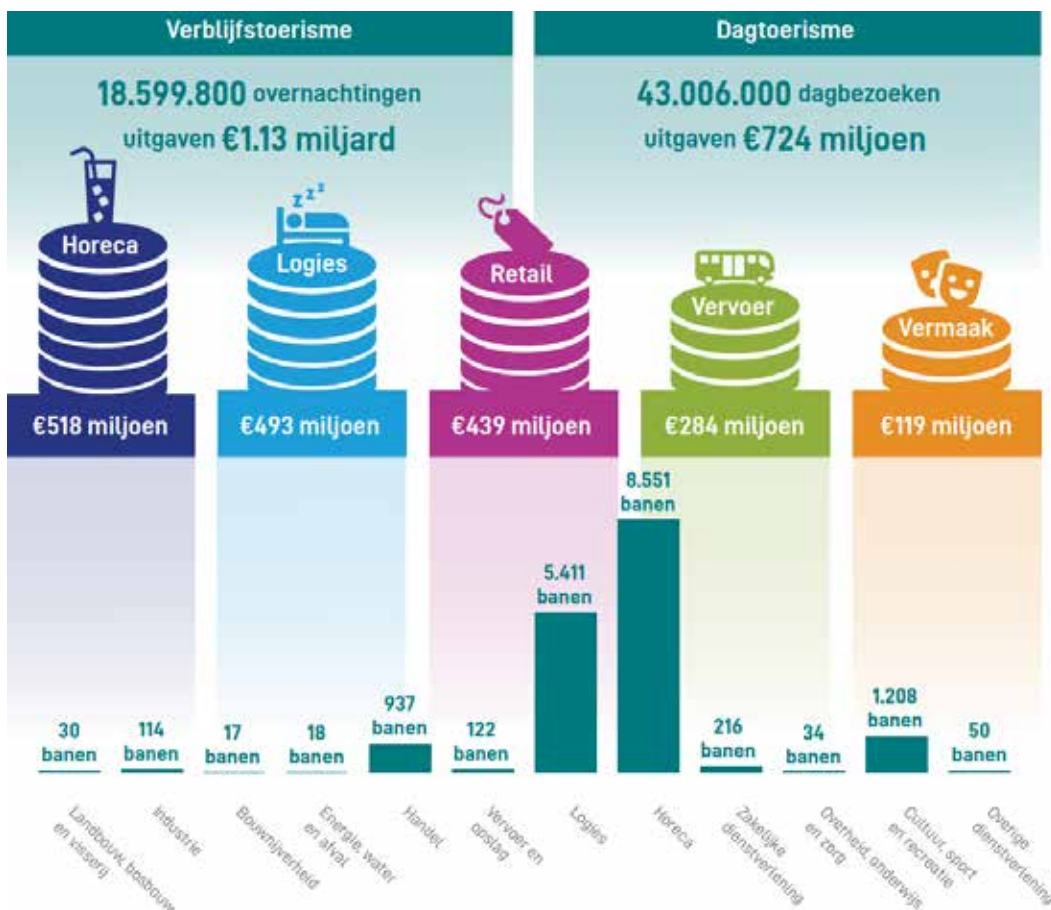
## 20.2 Huidige situatie

### De vrijetijdsector: economische effecten en leefbaarheid in relatie tot de prognoses

Recreatie en toerisme zijn zeer belangrijk voor Zeeland, als pijlers voor de economie, werkgelegenheid en leefbaarheid.

Circa 9,2% van de totale werkgelegenheid in Zeeland houdt verband met deze sector (16.700 banen). Het aantal overnachtingen ligt in 2018 op 18,6 miljoen en is sinds 2012 stijgend. Per jaar zijn er rond de 43 miljoen dagbezoeken, ook van eigen inwoners. Deze verblijfs- en dagtoeristen geven in totaal jaarlijks rond de € 1,85 miljard uit. Geld dat niet alleen besteed wordt aan logies en horeca, maar ook binnen sectoren als (detail) handel, vervoer en zakelijke dienstverlening. De vrijetijdsector is daarmee aanjager én stabiele basis voor een goede leefbaarheid en een hoog voorzieningenniveau. Zo heeft Zeeland ten opzichte van andere provincies veel horeca, winkels en supermarkten. Mede hierdoor heeft Zeeland een aantrekkelijk vestigingsklimaat.

De verwachte toename tot 2030 van het aantal bezoekers (zowel verblijfsrecreanten als dagbezoekers) heeft een grote impact op het toerisme aan de Zeeuwse kust, steden en achterland. De vraag is hoe Zeeland wil omgaan met deze maatschappelijke uitdaging, aangezien deze ruimtelijk en sociaal van groot effect is. Inspelen op deze prognose is belangrijk willen we de huidige kwaliteit van onze leefomgeving behouden en de ingezette koers tot versterking van de kwaliteit van de Zeeuwse vrijetijdsector bereiken. Er wordt aanvullend onderzoek uitgevoerd naar de balans tussen toeristische vraag, beschikbaar draagvlak en draagkracht in het traject Bestemming Zeeland 2030.



Bron:  
HZ Kenniscentrum Kusttoerisme

De huidige economische crisis als gevolg van de coronamaatregelen onderschrijft het belang van een toekomstbestendige sector die flexibel kan inspelen op veranderingen. Deze crisis toont ook het belang van inzicht in onze gasten en de impact van bezoekersstromen op natuur/ landschap, economie en leefbaarheid. Door deze informatie weten we of de bestemming Zeeland in balans is en welke toekomstige ontwikkelopgaven er zijn. Er is sprake van een markt die sterk onder invloed staat van externe factoren. Een recente ontwikkeling is dat bedrijven worden overgenomen door (internationale) investeringsmaatschappijen die zich primair richten op rendement. Dit kan ten koste gaan van de maatschappelijke meerwaarde en investeringen in de (omgevings-)kwaliteit. Bovendien kan het leiden tot meer eenvormigheid van het toeristisch product.

### **Een veelzijdig aanbod**

Zeeland is een veelzijdig, waterrijk gebied met een grote diversiteit aan waterrecreatie. Waterrecreatie biedt unieke mogelijkheden om de Zeeuwse natuur te beleven en het watersportimago (naast zon, zee en strand) te versterken. De pleziervaart heeft te maken met vergrijzing. Jongeren kopen geen nieuwe boten meer, maar als gefocust wordt op de huur van boten, zijn juist veel nieuwe gebruikers te zien. Een positieve trend is te zien binnen de funsporten (op en aan het water), waar al enige tijd een stijging gaande is (verdrievoudiging van het kitesurfen in 10 jaar tijd). Dankzij de toegankelijke deltastructuur zijn er mogelijkheden om verschillende funsporten (kitesurfen etc.) te beleven. Dat is uniek en het kan het watersportimago versterken. Dit biedt mogelijkheden om een jonge(re) brede doelgroep voor de regio te interesseren. Ook verder van de Deltawateren liggen kansen voor watersport, zoals suppen, kanoën en sportvissen op krekens en watergangen. Het is daarom belangrijk voor heel Zeeland om, uitgaande van de kwaliteit van het landschap en natuur, geschikte locaties voor funsporten te bepalen. Hiervoor is samenwerking tussen Rijksoverheid, (semi-)overheden, natuurorganisaties en watersportondernemers essentieel.

Ook op het land heeft Zeeland een breed aanbod aan activiteiten, voorzieningen en infrastructuur. Er is een uitgebreid netwerk van wandelknooppunten en een uitstekend fietsroutenetwerk (FIKS). (Dag)attracties en de aantrekkingskracht van de steden en culturele voorzieningen dragen bij aan de spreiding van toeristen over de provincie. Naast hun aantrekkingskracht op toeristen, voorzien deze (dag)attracties in belangrijke mate in de behoefte aan ontspanning van de lokale bevolking. De verblijfrecreatie in Zeeland is sterk gedifferentieerd. Van tent tot chalet en van hotelkamer tot strandslaaphuisjes, in elke behoefte kan worden voorzien. In de gehele sector zetten we in op een toekomstbestendige en dus duurzame sector. Eén die voorbereid is op klimaatverandering, energietransitie, anders bouwen en duurzame afvalinzameling.

## **20.3 Acties om doelen te realiseren**

### **Subdoel 1: Een optimale beleving van Zeeland in alle seizoenen en alle regio's.**

#### **Actie 1.1 – Kiezen voor passende doelgroepen: verbreden Zeeuwse identiteit en imago**

De Zeeuwse geografie met afwisseling van land, water, overkanten

en stranden voegt aan alle andere voorzieningen een extra dimensie toe. Zeeland beschikt over de meest schone en veilige stranden van Europa en de stranden zijn van grote economische waarde voor de regio. Dit is echter niet vanzelfsprekend en dus moet ook voor de toekomst in worden gezet op het behoud en onderhoud van voldoende breed recreatiestrand. Een voorbeeld is het project "Schone Oosterscheldestranden", waarbij stranden die nabij de verblijfsrecreatieve concentratiegebieden en/of de kernen liggen jaarlijks een grondige schoonmaakbeurt krijgen en waar nodig met zand worden aangevuld. Maatregelen ten behoeve van klimaatadaptatie dragen ook bij aan verbetering van het toeristisch product, bijvoorbeeld door verblijf tijdens een hittegolf of extreme neerslag aangenamer te maken.

Zeeland heeft een veelzijdig aanbod. De provincie scoort hoog op het gebied van (buiten)recreatie (vooral wandelen en fietsen), watersport (vooral actieve sporten, zoals kitesurfen en duiken) en gastronomie. Daarbij is de combinatie van het aantrekkelijke landschap met afwisseling tussen natuur, agrarisch landschap en historische/culturele kernen en steden, het 'decor van beleving' voor gasten (zie ook Erfgoed actie 3.1, Natuur actie 7.1 en Cultuur actie 3.2). Zeeland is geen optelsom, want het geheel is veel meer dan de som der delen. Door de Zeeuwse identiteit te verbreden wordt meer van Zeeland getoond dan alleen 'zon, zee en strand'. Ook komen toeristische voorzieningen buiten de kustzone in beeld. Dit komt het imago van de provincie ten goede. Ondernemingen in de recreatieve sector zetten in op het behoud en versterking van het gedifferentieerde aanbod en een spreiding van gasten in zowel tijd als ruimte. Ruim driekwart van de Zeeuwen wil Zeeland profileren als vakantiebestemming en recreatieregio waarbij rust en ruimte centraal staan. Daarnaast wil 70 % van de Zeeuwen dat geprobeerd wordt om toerisme meer te spreiden over Zeeland (bron: Zeeland nu en in de toekomst, ZBPlanbureau, 2020). Niet elke plek in de provincie is even geschikt voor ieder type bezoeker. We zetten daarom in op bezoekersgroepen die bij Zeeland en de verschillende regio's passen. Door per gemeente of zelfs per woonplaats bewust te kiezen voor de best passende typen doelgroepen, kan een optimale beleving worden gecreëerd voor bezoekers en inwoners, aansluitend bij hun wensen en verwachtingen.

#### **Rolverdeling:**

- Zeeland Marketing, gemeenten en bedrijven in de vrijetijdsector verzorgen marketing en promotie in samenhang met het programma van de Toeristische Uitvoeringsalliantie (TUA)- partners (Kenniscentrum Kusttoerisme & Impuls Zeeland) en de strategische agenda van Toeristisch Ondernemend Zeeland (TOZ).
- Erfgoed- en natuurorganisaties, terreinbeheerders en andere organisaties adviseren over de mogelijkheden tot beleven van de omgeving.
- Rijk, provincie, waterschap, gemeenten en terreinbeheerders beschermen en onderhouden de omgevingskwaliteit (zie acties bij archeologie, landschap, milieu, erfgoed, natuur en watersysteem).

#### **Actie 1.2 – Spreiden van toerisme in tijd en ruimte**

Om toerisme meer te spreiden over alle seizoenen en regio's, optimaliseren we de toegankelijkheid van onze toeristische producten en diensten, zowel digitaal als fysiek. Ons gastheerschap (ook digitaal), onze mobiliteit, bereikbaarheid en

toegankelijkheid zijn immers van grote invloed op de jaarrond beleving en de spreiding van toerisme over Zeeland. Zodra gasten in Zeeland arriveren, worden zij gastvrij ontvangen. Ze krijgen een groot aanbod aan activiteiten uit de verschillende regio's waarmee Zeeland in al zijn verscheidenheid het hele jaar door te beleven is. De toeristische informatie is zichtbaar en goed vindbaar.

De toeristische infrastructuur en toegankelijkheid van alle verschillende vormen van activiteiten en routes (wandelen, fietsen, ruiterspaden, MTB etc.) is in de basis op orde en het beheer en onderhoud, ook van de routefinformatie, is van een goede kwaliteit. Als routes (tijdelijk) worden onderbroken, moet altijd een alternatief worden geboden zodat het netwerk in stand blijft. De fysieke toegankelijkheid voor iedereen, ook voor mindervaliden, wordt vanzelfsprekend. Dit geldt niet alleen voor de kust, maar ook voor de andere delen van Zeeland. Conflicten door drukte op routes of gecombineerd gebruik door wandelaars en fietsers worden voorkomen. Dit vraagt om maatwerk omdat de problemen en oplossingen per locatie verschillen.

Voor bezoekers kan de infrastructuur de beleving op de rand van land en water versterken. Mogelijkheden daarvoor zijn lange afstand- en streekwandelen, buitendijks fietsen, vervoer over water door veerdiensten (o.a. Westerschelde Ferry), pontjes, wandelroutes in natuurgebieden en goede duiklocaties. Dit biedt ook kansen voor activiteiten voor actieve en sportieve gasten en inwoners. Tegelijkertijd wordt hiermee bijgedragen aan een gezonde leefstijl en -omgeving en waardering van de Zeeuwse natuur. Nieuwe vormen van mobiliteit tijdens het verblijf in Zeeland dragen in de vorm van 'slimme mobiliteit' ook bij aan verduurzaming en het terugbrengen van emissies. De slimme mobiliteit en goede (toeristische) infrastructuur op land en water leveren een bijdrage aan de spreiding van onze gasten over de provincie.

#### **Rolverdeling:**

- De EU, het Rijk, de provincie, Waterschap Scheldestromen en gemeenten investeren in aanleg, beheer en onderhoud van openbare infrastructuur (zie acties bij mobiliteit, transport en infrastructuur).
- Bedrijven in de vrijetijdssector zorgen voor beheer en onderhoud van infrastructuur op recreatieterreinen en de aansluiting met de openbare infrastructuur.
- Terreinbeheerders zorgen met financiële ondersteuning van de overheid voor beheer en onderhoud van infrastructuur in natuurgebieden.
- TOZ, TUA, bedrijven en overheden onderzoeken en testen nieuwe mobiliteitsoplossingen.

#### **Subdoel 2: De vrijetijdssector is toekomstbestendig**

##### **Actie 2.1 – Zorgen voor een toekomstbestendige sector met vitale bedrijven en ontwikkeling met kwaliteit**

Het belang van vitale bedrijven en een economisch toekomstbestendige sector is groot, omdat het economisch model van aanbieders in het vrijetijdsdomein kwetsbaar is. De uitdaging voor de periode tot 2030 is daarom om de toerismesector in Zeeland op een toekomstbestendige manier te laten ontwikkelen tot een gezonde en diverse bedrijfstak zijn met investeringsvermogen en continuïteit. De bedrijven moeten

aantrekkelijk blijven voor bezoekers en inwoners en inspelen op veranderende omstandigheden in de markt en omgeving. Dit is in eerste instantie aan de ondernemers zelf, maar samen stimuleren we innovatief en toekomstgericht ondernemerschap. Voor (nieuwe) ontwikkelingen gaan we hiervoor uit van verschillende kwaliteitsaspecten. Deze zijn gericht op ruimtelijke kwaliteit (versterken natuur en (nieuw) landschap), economische haalbaarheid, markt en onderscheidend vermogen (benutten lokaal DNA, gedifferentieerd aanbod voor alle doelgroepen en circulair) en sociaal-maatschappelijke bijdrage en draagvlak. Zeeland blijft aantrekkelijk voor de bestaande ondernemers, maar wordt ook aantrekkelijker voor (jong) talent van buiten de regio, zonder dat dit ten koste gaat van de lokale verankering van de bedrijven. Werken en ondernemen in de sector moet aantrekkelijker worden om daarmee de kwaliteit van de dienstverlening te verbeteren en diversiteit en continuïteit binnen de sector te bevorderen. De verwachte toename aan bezoekers en de gewenste kwaliteit van de sector, vragen aandacht voor jaarrondexploitatie en voldoende goed geschoold personeel en de huisvesting daarvan. Beschikbaarheid van kwalitatief goed geschoolde medewerkers is één van de grote uitdagingen voor Zeeland. De toeristische sector zet daarom in op een passende arbeidsmarkt, waarbij sprake is van een goede koppeling tussen onderwijs en bedrijfsleven. Daarnaast moet werken in de vrijetijdssector een uitdagend en concurrerend carrièrepad worden.

#### **Rolverdeling:**

- Impuls Zeeland, ondernemersverenigingen, TOZ, TUA, RUD Zeeland en gemeenten begeleiden en faciliteren ondernemers.
- Kenniscentrum Kusttoerisme, Hogeschool Zeeland en MBO Scalda ontwikkelen kennis over innovatie.
- Recreatiebedrijven, EU, Rijk, de provincie en gemeenten investeren in innovatie. De provincie investeert via de Economische Agenda.
- Onderwijsinstellingen leiden recreatiepersoneel op door middel van (praktijk)onderwijs in samenwerking met de gehele toeristische sector.
- Rijk, UWV, gemeenten en provincie ondersteunen opleidingsprojecten (zie acties onder arbeidsmarkt).
- Gemeenten, ontwikkelaars, de provincie en bedrijven in de vrijetijdssector faciliteren passende huisvesting voor recreatiemedewerkers.
- Bedrijven in de vrijetijdssector zorgen voor voldoende uitdagende en praktijkgerichte stageplaatsen.

#### **Actie 2.2 – Zorgen voor divers aanbod.**

De recreatiesector heeft te maken met een grotere vraag naar beleving, onderscheidende concepten, ontspanning en moderne en goed toegankelijke attracties, accommodaties en voorzieningen. Dagbezoekers en gasten komen steeds vaker voor kortere vakanties en hebben een toenemende aandacht voor (natuur)activiteiten, stadsbezoek, cultuur, streekproducten, gezondheid, etc. Dit biedt kansen tot meer vitaliteit (verbreding, rendement, bezetting etc.) en diversiteit in het aanbod van verblijf en activiteit om aantrekkelijk te zijn voor een diversiteit aan doelgroepen in alle seizoenen. Dit laatste bevordert niet alleen de spreiding van gasten in tijd (over het jaar), maar zorgt ook voor een beter toekomstperspectief voor personeel en (werk)organisatie. Kleinschaliger initiatieven, zoals bijvoorbeeld

kleinschalig kamperen, boerderijwinkels of particulieren met kleinere vormen van verblijfsrecreatie of een theetuin, zijn een waardevolle aanvulling op het reguliere aanbod en kunnen een belangrijke extra inkomstenbron zijn voor met name agrarisch ondernemers. De combinatie van kamperen met het boerenbedrijf heeft ook een educatieve waarde, omdat dit meer inzicht geeft in de productie van voedsel. Een goede wisselwerking en samenwerking tussen stad en platteland is hierbij belangrijk. We benutten daarom kansen door goede en innovatieve ondernemersplannen te stimuleren die uitgaan van een divers aanbod, met toepassing van de genoemde kwaliteitsaspecten. Dit bevordert de differentiatie van het toeristisch product en voorkomt eenvormigheid en meer, uitsluitend vanuit vastgoed gedreven, verblijfsrecreatief aanbod. Bij deze uitgangspunten past het behoud van het bestaande beleid voor kleinschalig kamperen (25 kampeermiddelen waarvan ten hoogste 20% permanent), het verbod op permanente bewoning op (uitbreidingen van) verblijfsrecreatieterreinen en de plicht tot centraal bedrijfsmatige exploitatie op (uitbreidingen van) verblijfsrecreatieterreinen. Daarnaast blijft vermenging van reguliere verblijfsrecreatie met tijdelijke reguliere huisvesting ongewenst, omdat dit ten koste gaat van het product. Huisvesting van internationale werknemers vraagt om specifiek daarvoor bestemde locaties.

### **Waterrecreatie**

Voor een divers aanbod in Zeeland blijft de waterrecreatie van belang. Om de ontwikkelingen en kansen voor waterrecreatie in Zeeland beter in beeld te krijgen, wordt een specifiek actieprogramma met onderzoeksagenda opgesteld en uitgevoerd. De kansen en mogelijkheden voor kwaliteitsverbetering van de jachthavens en watersportvoorzieningen zoals in de Kustvisie en Oosterscheldevisie zijn opgenomen, blijven voorlopig het uitgangspunt. Daarnaast wordt waterrecreatie (bijv. ligplekken, jachthavens, voorzieningenniveau) in de gebiedsontwikkeling meegenomen.

### **Schaarse ruimte in Zeeland vergt zorgvuldige ruimtelijke afwegingen**

Het streven naar een divers aanbod, de (verwachte) toenemende recreatiedruk en de behoefte aan enige ontwikkelruimte in de vrijetijdsector, in combinatie met de schaarse ruimte in Zeeland en het ruimtebeslag door andere gebruikers, vraagt om zorgvuldige afwegingen. Beleid en regelgeving op lokaal en provinciaal niveau samen met gebiedsgerichte uitwerkingen zorgen er voor dat deze zorgvuldige afweging plaatsvindt. Op provinciaal niveau door middel van provinciaal beleid en de Omgevingsverordening. Op lokaal niveau door middel van de planologische uitwerkingen door gemeenten en gebiedsgerichte aanpak. Hiermee voorkomen we onomkeerbare en ongewenste ruimtelijke ontwikkelingen en behouden en versterken we de kwaliteiten van het Zeeuwse landschap (zie ook bouwsteen Landschap, actie 1.6). Dit vraagt een ontwikkelstrategie die rekening houdt met ruimtebehoefte in balans met onze omgevingskwaliteiten, waarbij ook wordt onderzocht of spreiding van de recreatiedruk naar het achterland mogelijk is (zie actie 1.2). In het traject Bestemming Zeeland 2030 wordt dit verder onderzocht.

Voor de kustzone is in de Zeeuwse Kustvisie vastgelegd hoe we de Zeeuwse Kwaliteitskust beschermen, versterken en

waar nodig herstellen. Deze visie blijft onverkort van kracht. De hierin opgenomen en hiervoor genoemde kwaliteitsaspecten gelden ook voor de recreatie in de overige delen van Zeeland. De afspraken uit de Zeeuwse Kustvisie zijn opgenomen in de Omgevingsverordening.

Om de beoogde Zeeuwse Kwaliteitskust te bereiken zetten we in op een tweezijdige ontwikkelingsstrategie: beschermen, versterken en beleven van bestaande kwaliteiten (natuur en landschap, (verblijfs-)recreatie, water/strand en infrastructuur) en gebiedsgericht ontwikkelen van nieuwe kwaliteiten.

Deze ontwikkelstrategie gaat uit van een integrale en gebiedsgerichte aanpak op lokaal niveau. Hierdoor ontstaat ook ruimte voor eventuele uitbreiding van aanbod, maar altijd in balans met de omgeving. Als groei van het toerisme immers niet in balans is met de omgeving, leidt dat tot lokaal afnemend maatschappelijk draagvlak.

Onderdeel van deze ontwikkelstrategie is ook de inzet op klimaatbestendigheid, de stikstofopgave, energieneutraliteit en circulair/duurzaam bouwen. Het streven is dat de sector klimaatbestendig en CO<sub>2</sub>-neutraal is en bijdraagt aan nieuwe ontwikkelingen op het gebied van klimaatadaptatie.

### **Rolverdeling:**

- Bedrijven in de vrijetijdsector en agrarische bedrijven ontwikkelen onderscheidende producten.
- Impuls Zeeland, gemeenten, waterschap en omwonenden adviseren over kwaliteit van nieuwe producten.
- De provincie, gemeenten en Kenniscentrum Kusttoerisme monitoren het aanbod.
- De provincie en gemeenten reguleren omvang en diversiteit van het aanbod via omgevingsverordening, omgevingsplan en vergunningen.
- Kenniscentrum Kusttoerisme, TUA, TOZ, Impuls Zeeland, Hiswa-Recron, waterrecreatiebedrijven, terreinbeheerders, gemeenten en provincie stellen samen een actieplan op voor waterrecreatie.
- De EU, het Rijk, de provincie, Waterschap Scheldestromen, gemeenten en terreinbeheerders beschermen, versterken omgevingskwaliteiten en maken ze 'beleefbaar'.
- De provincie en gemeenten verzekeren zorgvuldige ruimtelijke afwegingen middels beleid en regelgeving (omgevingsverordening, omgevingsplan en vergunningen).
- Recreatieondernemers, gemeenten en alle andere belanghebbenden werken samen in een gebiedsgerichte aanpak op lokaal niveau.
- Recreatieondernemers investeren in klimaatbestendig, energieneutraal en circulair ontwerp, bouw en gebruik.

### **Subdoel 3: De sector levert een positieve bijdrage aan de omgeving en aan de samenleving.**

#### **Actie 3.1 – Effecten op leefomgeving betrekken bij recreatieve ontwikkelingen**

De leefomgeving is het fundament waarop het toerisme in Zeeland zich kan ontwikkelen. Tegelijkertijd heeft toerisme hierop allerlei effecten, zowel positieve als negatieve. Toerisme zorgt in Zeeland voor een hoog voorzieningenniveau en een goede toeristische infrastructuur, waar zowel inwoners als bezoekers van profiteren. Een goed voorbeeld is het grote aantal supermarkten per 1.000



inwoners. Toerisme zorgt echter ook, vooral aan de kust, voor (toenemende) drukte. Om de aantrekkelijkheid van Zeeland als bestemming te behouden, óók met de verwachte toename van het aantal gasten, zet de sector in op kwaliteit en flexibiliteit. Verrassende oplossingen in plaats, vorm en tijd, zorgen dat er ruimte wordt gevonden voor de toename van het aantal gasten zonder dat het ten koste gaat van de omgeving. Hierbij wordt proactief gewerkt aan de opgaven vanuit de energietransitie, klimaatadaptatie en circulaire economie. Ook is het belangrijk om gezamenlijk binnen de vrijetijdssector te voldoen aan de Sustainable Development Goals van de Verenigde Naties, waardoor de leefomgeving in Zeeland verbetert. Al deze oplossingen dragen bij aan de leefbaarheid en brede welvaart. Ook bij kleinere vormen van verblijfsrecreatie, zoals de toename van het aantal particuliere verhuurders is er aandacht voor de effecten op de leefomgeving.

#### **Rolverdeling:**

- Kenniscentrum Kusttoerisme, TOZ en Impuls Zeeland maken de impact inzichtelijk van toerisme op de Zeeuwse economie, leefbaarheid, het voorzieningenniveau en de samenleving.
- De provincie en gemeenten benutten de onderzoeksresultaten bij ruimtelijke afwegingen.

#### **Actie 3.2 - Inwoners van Zeeland kennen en ervaren de meerwaarde van de vrijetijdssector op de Zeeuwse samenleving.**

We zorgen voor structureel en meetbaar inzicht in de impact van het toerisme op onze economie, leefbaarheid en voorzieningenniveau. Op die manier is ook voor de Zeeuwen de waarde van het toerisme duidelijk en heeft iedereen voordeel van de positieve effecten ervan. Zorgen dat een groter deel van de toeristische besteding in de plaatselijke economie blijft circuleren is een belangrijke pijler voor "stakeholderschap". Dit bevordert het imago van onze toeristische sector en het vergroot draagvlak bij inwoners. Het is daarbij belangrijk om knelpunten die op het gebied van leefbaarheid uit onderzoek blijken, daadwerkelijk te verminderen en inwoners zo goed mogelijk te betrekken bij beleidsvorming.

De positieve effecten van het toerisme op gebied van infra, werkgelegenheid en voorzieningen, leveren een belangrijke bijdrage aan de leefbaarheid en een aantrekkelijk vestigingsklimaat. Hierdoor worden inwoners en bedrijven voor Zeeland behouden en aangetrokken. In onze toeristische campagnes maken we dan ook verbandingen met onze campagnes gericht op wonen en werken.

#### **Rolverdeling:**

- Zeeland Marketing verbindt toeristische marketing en promotie met wonen en werken.
- De provincie en gemeenten benutten de onderzoeksresultaten bij ruimtelijke afwegingen.

#### **Subdoel 4: De essentiële onderleggers voor de Bestemming Zeeland 2030 zijn aanwezig.**

Een aantal onderleggers is essentieel om de ambities rondom de beleving van Gastvrij Zeeland, een toekomstbestendige toeristische bedrijfstak en een goede leefomgeving te bereiken. Dit gaat niet zonder kennis en monitoring, organiserend vermogen en grensoverschrijdende samenwerking.

#### **Actie 4.1 – Doorontwikkelen kennis en monitoring**

Voor een bewuste bestemming Zeeland is inzicht in de aard en omvang van de vraagstukken voor Zeeland nodig. Tot op heden is er nog onvoldoende (structureel) inzicht in de vrijetijdssector. Daarom zet de sector in op een krachtige kennisinfrastructuur rondom toerisme. Zo krijgen we meer kennis over behoeften en motieven van bezoekers, de ontwikkeling van toerisme in Zeeland, de maatschappelijke betekenis en de effecten op de leefomgeving en van beleidskeuzes. Dat maakt waar nodig bijsturing mogelijk om de bestemming Zeeland in balans te houden, zowel wat betreft leefbaarheid, natuur & landschap als economie. Toerismeonderzoek en -beleid zijn daarmee op elkaar afgestemd, zodat het omgevingsgerichte beleid uitgaat van zowel bezoekers, bedrijven als inwoners. Onderzoeksresultaten worden gedeeld, waardoor de kennis bij alle stakeholders (ondernemers, ambtenaren, politiek, inwoners) toeneemt.

#### **Rolverdeling:**

- Kenniscentrum Kusttoerisme, HZ, HZ Kenniscentrum Zeeuwse samenleving en MBO Scalda ontwikkelen een krachtige kennisinfrastructuur voor kennis en monitoring van de vrijetijdssector.
- De provincie en gemeenten benutten de kennisinfrastructuur om beleid te actualiseren.
- De provincie faciliteert en draagt financieel bij.

#### **Actie 4.2 – Versterken organiserend vermogen**

Participatie van alle stakeholders, inclusief inwoners, is een belangrijke pijler van de Zeeuwse Omgevingsvisie. Het is noodzakelijk de belangen van de verschillende partijen goed te borgen en af te wegen. Een goed voorbeeld hiervan is het gezamenlijk en integraal realiseren van de gebiedsontwikkelingen en –visies en regionaal maatwerk in ontwikkelruimte en –mogelijkheden. We zetten daarom in op een daadkrachtige en goed functionerend innovatie- en kennisnetwerkstructuur. Deze structuur vormt een samenhangend geheel van activiteiten vanuit overheden (zowel provinciaal als lokaal), ondernemers en kennispartijen. Deze partijen trekken gezamenlijk op, werken samen en verbinden de thema's uit deze Zeeuwse Omgevingsvisie voor de genoemde doelgroepen (gasten, bedrijven en inwoners). In een samenhangende en structureel opgezette organisatiestructuur geven zij vorm aan de uitvoering van deze Omgevingsvisie en de visie Bestemming Zeeland 2030. De vrijetijdssector is hiervoor goed vertegenwoordigd in de relevante gremia, met de juiste expertise aan tafel. Samenwerking over de provinciegrenzen en het benutten van de kansen in Europese programma's, bieden hierbij mogelijkheden voor versterking en financiering van de gezamenlijke toeristische ambities. Dit geldt voornamelijk voor de gebieden innovatie, kwaliteitsverbetering en realisering van de maatschappelijke en verduurzamingsopgaven.

#### **Rolverdeling:**

- Alle betrokken partijen committeren zich aan en de Zeeuwse Omgevingsvisie en de gezamenlijke visie Bestemming Zeeland 2030 en voeren de hiervoor benoemde acties uit.
- Alle betrokken partijen investeren in internationale samenwerking.
- Overheden en ondernemers benutten de mogelijkheden van Europese programma's en zorgen voor cofinanciering.

- Het Rijk en de regio werken via de Omgevingsagenda Zuidwest intensief samen aan grensoverschrijdende samenwerking in de kustzone.

#### 20.4 Afwegingsfactoren voor de uitvoering

Om bij de uitvoering kansen en mogelijkheden te benutten en tegelijkertijd de Zeeuwse kernkwaliteiten te behouden, zijn in Deel A (paragraaf 1.4) vier afwegingsfactoren geformuleerd. Hieronder is voor deze bouwsteen een aanzet gegeven voor de invulling daarvan.

1. Doe meer met minder grond.
  - Kwaliteitsverbetering en vervanging van bestaande bedrijven in de vrijetijdssector heeft voorrang boven ontwikkeling van nieuwe locaties.
2. Werk samen en deel kosten en baten.
  - Bijdragen aan klimaatadaptatie en energietransitie door energiebesparende maatregelen, opwekking van duurzame energie en waterbuffering op verblijfsrecreatieterreinen.
  - Verbetering en uitbreiding van natuur- en landschapswaarden en de mogelijkheden om de natuur te beleven dragen bij aan verbetering van het recreatief product.
  - Bij het oplossen van knelpunten in aandachtsgebieden kunnen mogelijkheden ontstaan voor nieuwe ontwikkelingen in de water- of verblijfsrecreatie, horeca, of dagattracties. Ook kunnen tijdelijke bestemmingen innovatie en verdienmodellen zonder vastgoed huisvesten.
3. Maak gebruik van de Zeeuwse kernkwaliteiten.
  - Recreatie en toerisme bieden een onderscheidend product door aan te sluiten bij de Zeeuwse kernkwaliteiten.
4. Denk aan de toekomst en aan de rest van de wereld.
  - Veiligstellen, robuuster maken en ontwikkelen van het Zeeuwse Natuurlijk Kapitaal, als belangrijkste onderscheidende factor is essentieel zodat toekomstige generaties hier van kunnen blijven genieten en van kunnen leven.
  - De Sustainable Development Goals van de Verenigde Naties zijn een goed uitgangspunt voor de toeristische sector, bijvoorbeeld om te zorgen voor het reduceren van verbruik van grondstoffen (circulaire economie). Zo kan men denken aan circulair bouwen, maar ook aan andere circulaire bedrijfsprocessen en -modellen.

## 21. Transport en infrastructuur

### 21.1 Doelstelling 2030

*Binnen Zeeland is de hoofdinfrastructuur op orde.*



Het doel is een mobiliteitssysteem (voor zowel personen als goederen over de weg), waarbij de steden goed bereikbaar zijn vanaf de hoofdwegen. Het onderliggende wegennet is hiermee verknoopt en biedt voor verschillende modaliteiten ruimte. De havens en industriegebieden zijn tevens multimodaal onderdeel van het mobiliteitssysteem. Buisleidingen verbinden industriële clusters, binnen en buiten de provincie. Een systeem van buisleidingen voor bijvoorbeeld het transport van koolstofdioxide en waterstof in de Kanaalzone en het Sloegebied draagt bij aan de ambities om te komen tot een klimaatneutrale haven.

**Subdoel 1: De capaciteit van de weginfrastructuur is voldoende om de verwachte toename van het verkeer op te vangen.**

**Subdoel 2: De industriegebieden en steden zijn multimodaal ontsloten via weg, water, spoor en buisleidingen.**

**Subdoel 3: De capaciteit van het elektriciteitsnet is vergroot om de energietransitie te faciliteren.**

*Met deze bouwsteen dragen we bij aan de volgende duurzame ontwikkelingsdoelen van de VN (brede welvaart).*



### Hoofdwegen personen- en vrachtverkeer

Conform het wegencategoriseringsplan beschikt de provincie in 2030 over een betrouwbaar netwerk van hoofdwegen, waarbij de inrichting van deze wegen voldoet aan de richtlijnen van de Basiskanmerken Wegontwerp (zoals geformuleerd door CROW). Verkeersfunctie en vormgeving van de hoofdwegen zijn met elkaar in lijn gebracht, zodat recht wordt gedaan aan het gebruik daarvan. De hoofdwegen, zoals de A58, N256, N57, N59, N61 en N62, hebben voldoende capaciteit om de op dat moment aanwezige intensiteiten te verwerken. Het onderliggend wegennet krijgt continu aandacht om verbeteringen aan te brengen conform de richtlijnen ten behoeve van doorstroming en verkeersveiligheid. Doel is om het autogebruik van woon-werkverkeer voor een deel via de (snelle) fiets een volwaardig alternatief te bieden. Enkele snelfietsroutes zijn in 2030 aangelegd, bijvoorbeeld de route tussen Terneuzen en de grens met Vlaanderen bij Zelzate. De benutting van de infrastructuur is in 2030 verbeterd en de verkeersveiligheid is toegenomen door toepassing van de mogelijkheden van talking traffic, slimme verkeerslichten (iVRI's), benutting van rijtaakondersteuning, gedragsverandering (zoals onderwijs- en werkgeversaankpakken), autonoom rijden, autonoom varen en modal shift van personenvervoer (toeristische mobiliteit).

Tevens worden gevaarlijke stoffen, voor zover alternatieve tracés beschikbaar zijn, zo min mogelijk door woongebieden vervoerd. Risico's bij transport worden zoveel mogelijk beperkt. De infrastructuur is op moderne en betrouwbare wijze verbeterd zodat er geen emissie plaatsvindt.

### Vaarwegen

De meeste vaarwegen in de Provincie Zeeland zijn geschikt voor binnenvaartschepen (container- en duwvaart) van minstens 4.500 ton. Hiermee vormen de Zeeuwse vaarwegen een onderdeel van de verbinding Rotterdam – Parijs. Gezien de ontwikkelingen van de Antwerpse haven wordt ingezet op het verder optimaliseren van de Westerschelde als vaarweg ten behoeve van de duurzame ontwikkeling van de Scheldehavens. Het Kanaal door Walcheren wordt door de provincie beheerd.

Vanuit de Europese Unie is, aan de hand van een in juni 2019 in werking getreden Implementing Act, het doel gesteld om in 2030 de verbinding Seine – Schelde gereed te hebben als onderdeel van het moderne vaarwegennetwerk. De realisatie van de nieuwe zeesluis bij Terneuzen draagt bij aan een verbeterde binnenvaartverbinding naar Vlaanderen en het noorden van Frankrijk tot aan Parijs.

### Spoorwegen

De bestaande spoorwegen worden uitgebreid om tussen Zeeland en aangrenzende provincies, binnen en buiten Nederland, een multimodale transportcorridor te faciliteren en duurzaam te laten groeien.

In 2030 wordt de Zeeuwse Lijn door twee treinverbindingen met de Randstad en Noord-Brabant gebruikt. De in 2021 opgestarte nieuwe intercityverbinding van en naar de Randstad heeft zijn nut bewezen en is een vast onderdeel van de landelijke dienstregeling geworden. De kleine en grote stations blijven door sprinters binnen Zeeland en richting West-Brabant met elkaar verbonden. Een versnelling Zeeland – zuidelijke Randstad via de sprinters blijft het doel. De grote stations zijn daarnaast mobiliteitsknooppunten, zodat ook vanaf hier robuuste noord-

zuid gerichte HOV-lijnen (dat staat voor Hoogwaardig Openbaar Vervoer) functioneren. Verder is de nieuwe spoorlijn voor goederenvervoer Gent – Terneuzen (RGT) in 2030 gerealiseerd, die mogelijk ook kan worden gebruikt voor personenvervoer. Bij het ontwerp van de verbinding wordt zorgvuldig omgegaan met effecten op mens en omgeving. Ook wordt de mogelijkheid voor een directe spoorverbinding tussen Zeeland en Antwerpen onderzocht (Veza).

### Buisleidingen

Voor CO<sub>2</sub>-reductie doelstellingen van de industrie zijn buisleidingen essentieel. In 2019 is de noodzaak voor grootschalige buisleidinginfrastructuur in en om het havengebied onderzocht (project CUST). Voor het Zeeuwse havencluster is behoefte aan met name infrastructuur voor transport van CO<sub>2</sub> en waterstof, maar er zullen ook leidingen nodig zijn voor synthetische nafta en warmte. Er zijn tracés getekend waar deze buisleidingen het best kunnen komen. De provincie zet zich in voor planologische en juridische borging van de tracés, ook grensoverschrijdend. In 2030 is in het havengebied van North Sea Port het buisleidingnetwerk, dat tussen bedrijven vloeistoffen en gassen uitwisselt (circulair/klimaat) uitgebreid. Ook zal het buisleidingnetwerk vanuit het havengebied aansluiten op buiten de provincie gelegen industriële clusters (nationaal en grensoverschrijdend).

### Elektriciteitsnet

Binnen Zeeland is het hoofdnetwerk in 2030 op orde. Door verduurzaming van de industrie (energietransitie) ontstaat wel een verzwaring en of uitbreiding van het elektriciteitsnet, met name via hoogspanning van 150 kV en 380 kV verbindingen. Dit is een continu aandachtspunt. Zeeland zal fungeren als stopcontact voor offshore windmolenparken.

### Vliegvelden en luchtvaart

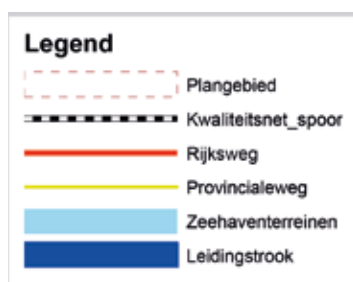
Vanaf vliegveld Midden Zeeland wordt per helikopter naar offshore windmolenparken gevlogen. In het algemeen geldt dat helikopters en vliegtuigen niet onnodig over stedelijk gebied mogen vliegen.

## 21.2 Huidige situatie

Dit is het huidige hoofdnetwerk infrastructuur in Zeeland (zie kaart op pagina 98) wordt nog aangevuld, met buisleidingen): Naast het hiervoor beschreven hoofdnetwerk infrastructuur in Zeeland sluit er een aantal hoofdwegen aan op de provincie die tevens relevant zijn binnen dit netwerk. Dat zijn de Rijkswegen A4, A15, A17, en de Vlaamse wegen A11, Expressweg E34 en R4. Daarnaast zijn er relevante vaarwegen, zoals Volkerak, Hollandsche Diep, Dordtsche Kil, Oude Maas (verbinding met haven Rotterdam). Ook het spoor richting West-Brabant en verder naar de Randstad is een relevante verbinding.

### Trends en ontwikkelingen

Zeeland kent een hoofdnetwerk infrastructuur van hoofdwegen, vaarwegen, railwegen, kabels en leidingen en een klein vliegveld. Dit netwerk heeft verbindingen met rijkswegen, Vlaamse netwerken, vaarwegen naar de Rotterdamse haven en treinverbindingen naar Brabant en de Randstad. De ontwikkelingen van autonoom en elektrisch rijden en varen en Mobility as a Service (MaaS) zullen mogelijk effect hebben



Naast het hiervoor beschreven hoofdnetwerk infrastructuur in Zeeland sluit er een aantal hoofdwegen aan op de provincie die tevens relevant zijn binnen dit netwerk. Dat zijn de Vlaamse wegen A4, A15, A17, en de Vlaamse weg A11, Expressweg E34 en R4. Daarnaast zijn er relevante vaarwegen, zoals Volkerak, Hollandsch Diep, Dordtsche Kil, Oude Maas (verbinding met haven Rotterdam). Ook het spoor richting West-Brabant en verder naar de Randstad is een relevante verbinding.



op het gebruik en de inrichting van weginfrastructuur. Een provinciedekkend systeem van laadpunten voor elektrisch rijden wordt nagestreefd. Versterking van de transportcorridor Rotterdam – Antwerpen is noodzakelijk. Er is een toenemende behoefte van transport van vloeibare en gasvormige goederen in plaats van traditionele vormen.

De bereikbaarheid en doorstroming van het wegverkeer zijn de afgelopen decennia aanzienlijk verbeterd door diverse projecten, zoals de Westerscheldetunnel, Sluiskiltunnel, verdubbeling van de Sloeweg en Tractaatweg.

Zeker tot 2030 zal in Zeeland het verkeer op de weg toenemen door de (beperkte) groei van de bevolking, het toerisme en het wegtransport. Over het woon-werkverkeer zijn lastig uitspraken te doen. Als gevolg van de coronapandemie heeft het thuiswerken wel een sterke ontwikkeling doorgemaakt. Dit heeft zijn weerslag op de omvang van het woon-werkverkeer, dat duidelijk is afgenomen. Anno 2021 valt nog niet te zeggen of dat effect blijvend is. Nieuwe technieken als 5G maken thuiswerken in de nabije toekomst voor diverse kantoor gerelateerde sectoren nog gemakkelijker. Afwisselend thuis en op kantoor werken, ligt voorsnog het meest voor de hand. Andere technieken en instrumenten zoals deelauto's en toepassing van mobility as a service kan het autogebruik verminderen.

De verkeersdruk op de A58 en knooppunt A58/A4 (Markiezaat) neemt toe door het grotere aantal verkeersbewegingen. Incidenten en piekdagen leiden tot grote verstoringen omdat de infrastructuur naast het hoofdnetwerk deze rol slechts beperkt

kan overnemen. Zeker voor hulpdiensten kan dit problematisch zijn. Ook bij grote incidenten zijn de vluchtroutes (vanuit Zeeland) beperkt. Een ander aandachtspunt is de noord-zuidroute door het midden van Zeeland via Zierikzee en Goes. Het structureel verbeteren van de doorstroming en verkeersveiligheid op de N256 (Deltaweg) en N59 is noodzakelijk.

De energietransitie zal zorgen voor een grotere elektrificatie en een verandering naar andere grondstoffen (meer circulair, meer biobased producten, groene waterstof, etc.) Dit heeft zijn effect zowel voor 2030 als tussen 2030 en 2050 op transport en infrastructuur. Het hoofdnet elektriciteit (150 kV en 380 kV) is momenteel niet toegerust op de opgave rondom energietransitie. Naast versterking van de lijn boven de Westerschelde, is ook een nieuwe verbinding in Zeeuws-Vlaanderen nodig.

Toename van vervoer van gevaarlijke stoffen over weg, spoor, buisleiding en vaarwegen is een aandachtspunt. Transport van waterstof vraagt om nieuwe normen op het gebied van veiligheid. Toenemende behoefte aan alternatieven vormen voor transport van vloeibare goederen (vloeistoffen/gassen) vraagt om aanpassing en uitbreiding van de buisleidinginfrastructuur.

Het goederenvervoer (inclusief transport gevaarlijke stoffen) door vrachtwagens neemt al jaren toe. Vrachtwagenparkeren dient gefaciliteerd te worden. Dit maakt deel uit van planvorming voor een 'Central Gate' nabij het Sloegebied ter hoogte van Vlissingen-Oost en er komt mogelijk een locatie in Zeeuws-Vlaanderen. Meer dan 58% (in 2019) van het transport in Zeeland gaat via binnenvaartschepen. Met de uitbreiding van de capaciteit van

de Volkerak- en Krammersluizen is een belangrijk knelpunt verdwenen.

Het transport per spoor is in Zeeland nog gering van omvang (10% in 2019). Dat heeft o.a. te maken met twee knelpunten, namelijk met de missende directe verbindingen met Antwerpen (Veza) en Gent (RGT). Er is wel een toename te verwachten van het vervoer gevaarlijke stoffen over weg, spoor en vaarwegen.

Verdere verwachtingen zijn een doorontwikkeling van bedrijvigheid en modal shift Kanaalzone (Rail Gent – Terneuzen, fietssnelweg Zelzate – Terneuzen). Daarnaast een toenemende aandacht voor milieukwaliteit, leefbaarheid, duurzaamheid, circulariteit en klimaatadaptatie. De vitale infrastructuur moet klimaatbestendig worden gemaakt.

### 21.3 Acties om doelen te realiseren

**Subdoel 1: De capaciteit van de weginfrastructuur is voldoende om de verwachte toename van het verkeer op te vangen.**

**Actie 1.1 - Inrichting hoofdwegennet conform wegcategoriseringsplan uit 2016 en de provinciale Meerjaren Investeringsagenda Wegen**

Rijkswaterstaat, provincie, waterschap, gemeenten en North Sea Port zijn de beheerders van het wegnnet in Zeeland. Het waterschap heeft in Zeeland veruit de meeste wegen in beheer en onderhoud. Goed wegbeheer is een voorwaarde voor optimale benutting van de capaciteit van de wegen in Zeeland.

**Rolverdeling:**

- Rijkswaterstaat is verantwoordelijk voor beheer van de rijkswegen.
- De provincie, Waterschap Scheldestromen en gemeenten zijn beheerders van de regionale en lokale wegen.
- North Sea Port is verantwoordelijk voor de wegen in het havengebied.
- De wegbeheerders monitoren de verkeersintensiteit en nemen maatregelen om doorstroming en verkeersveiligheid te verbeteren.
- De wegbeheerders ontsluiten bestaande grootschalige bedrijventerreinen, binnenhavens en winkelcentra via het kwaliteitsnet goederenvervoer.
- Initiatiefnemers of overheden investeren in aanpassing van de infrastructuur als bijkomend extra verkeer niet past bij het bestaande infrastructurele netwerk.
- Weggebruikers kunnen door goed weggedrag bijdragen aan doorstroming op alle wegen.

**Actie 1.2 - Verbeteren fietsverbindingen voor de korte afstand**

**Rolverdeling:**

- De provincie, Waterschap Scheldestromen en gemeenten zijn beheerders van de regionale en lokale wegen met bijbehorende fietspaden.
- De provincie vervult een coördinerende rol met gemeenten en waterschap voor het verbeteren van de fietspaden in de hele provincie, zodat aangesloten wordt op huidige trends en ontwikkelingen. Vanuit het landelijke Uitvoeringsprogramma Tour de Force vindt daarbij ondersteuning plaats.

**Subdoel 2: De industriegebieden en steden zijn multimodaal ontsloten via weg, water, spoor en buisleidingen.**

**Actie 2.1 - Beheer, onderhoud en uitbreiding capaciteit waterwegen**

**Rolverdeling:**

- Rijkswaterstaat is verantwoordelijk voor beheer van de rijkswaterwegen.
- Rijkswaterstaat, provincie, North Sea Port, Waterschap Scheldestromen en gemeenten zijn beheerders van de waterwegen.
- RUD en Veiligheidsregio adviseren over veiligheid voor mens en omgeving.

**Actie 2.2 - Beheer, onderhoud en uitbreiding capaciteit spoorwegen**

**Rolverdeling:**

- ProRail is verantwoordelijk voor aanleg, beheer en onderhoud van het spoornet.
- Het Rijk, Vlaanderen, de provincie, gemeenten en North Sea Port werken samen aan verbetering van de spoorverbinding in de Kanaalzone (RGT) en onderzoeken de realisatie van een directe verbinding tussen de Zeeuwse lijn en Antwerpen (Veza).
- RUD en veiligheidsregio adviseren over veiligheid voor mens en omgeving.

**Actie 2.3 - Beheer, onderhoud en uitbreiding capaciteit buisleidingenstelsel**

**Rolverdeling:**

- Het Rijk, de provincie en gemeenten stellen kaders vast voor aanleg en exploitatie van buisleidingen.
- RUD en Veiligheidsregio adviseren over veiligheid voor mens en omgeving.
- Leidingenstraat Nederland beheert de landelijke Buisleidingenstraat

**Subdoel 3: De capaciteit van het elektriciteitsnet is vergroot om de energietransitie te faciliteren.**

**Actie 3.1 - Beheer, onderhoud en uitbreiding elektriciteitsnet**

**Rolverdeling:**

- Het Rijk, de provincie en gemeenten stellen kaders vast voor aanleg en exploitatie van het elektriciteitsnet.
- Netbeheerder Tennet zorgt voor aanleg, beheer en onderhoud van het hoogspanningsnet, reguleert afstemming van vraag en aanbod en de koppeling met het Europese netwerk.
- RUD en Veiligheidsregio adviseren over veiligheid voor mens en omgeving.

### 21.4 Afwegingsfactoren voor de uitvoering

Om bij de uitvoering kansen en mogelijkheden te benutten en tegelijkertijd de Zeeuwse kernkwaliteiten te behouden, zijn in Deel A (paragraaf 1.4) vier afwegingsfactoren geformuleerd. Hieronder is voor deze bouwsteen een aanzet gegeven voor de invulling daarvan.

## 1. Doe meer met minder grond.

- Het bestaande infrastructuurnetwerk is in veel gevallen leidend voor nieuwe ontwikkelingen. Door concentratie van bijvoorbeeld bedrijvigheid, detailhandel en wonen, neemt de noodzaak voor nieuwe aanleg van infrastructuur af en daarmee het ruimtebeslag. Daarnaast wordt bestaande infrastructuur beter benut. In de Omgevingswet is dat vastgelegd in artikel 4.2 lid 1, waarbij is bepaald dat door een gemeente voor haar grondgebied regels worden gesteld ten behoeve van een evenwichtige toedeling van functies aan locaties.
- Door bundeling van nieuwe infrastructuur met bestaande boven- en ondergrondse infrastructuur wordt ruimte bespaard.

## 2. Werk samen en deel kosten en baten.

- Samenwerking tussen de wegbeheerders kan voordelen opleveren.
- Slimmer gebruik van infrastructuur door samenwerking met diverse sectoren verlaagt kosten voor aanleg en onderhoud.

## 3. Maak gebruik van de Zeeuwse kernkwaliteiten.

- Het verbeteren van de fietsinfrastructuur heeft een positieve invloed op wat Zeeland te bieden heeft voor toerist en inwoners.
- Houtopstanden kunnen langs infrastructuur een bijdrage leveren aan biodiversiteit en recreatieve waarde.

## 4. Denk aan de toekomst en aan de rest van de wereld.

- Het stimuleren van vervoer met duurzame modaliteiten (spoor, vaarweg, buisleiding) heeft een gunstig effect op de realisatie van klimaatdoelstellingen en milieudoelen.

## 22. Visserij

### 22.1 Doelstelling 2030

*De visserij- en aquacultuursector is een duurzaam opererend cluster: modern, goed uitgerust, economisch gezond en rekening houdend met natuurwaarden. De sector levert een wezenlijke bijdrage aan de productie van gezond en eiwitrijk voedsel.*



**Subdoel 1: De visserij- en aquacultuursector is een innovatief en economisch rendabel cluster.**

**Subdoel 2: De omvang van de visserij- en aquacultuursector is in balans met de ruimtelijke en ecologische draagkracht van de kustwateren en de Noordzee.**

**Subdoel 3: De schelpdiersector levert een wezenlijke bijdrage aan de eiwittransitie door de productie van hoogwaardig eiwit op zee**

*Met deze bouwsteen dragen we bij aan de volgende duurzame ontwikkelingsdoelen van de VN (brede welvaart).*



### 22.2 Huidige situatie

De visserijsector is de oudste gebruiker van de Noordzee en de kustwateren. Sinds mensenheugenis wordt gevestigd op soorten als haring, tong, schol, kabeljauw en paling maar ook op schaal- en schelpdieren als garnalen, kreeft, mosselen, oesters en kokkels.

De Zeeuwse visserijsector levert een bijdrage aan de voedselvoorziening van de wereldbevolking in de vorm van kwalitatief hoogwaardig, duurzaam gevangen en gekweekte vis, schaal- en schelpdieren. De sector richt zich in toenemende mate op innovatieve methoden van vangst en kweek om zo binnen de randvoorwaarden te werken die maatschappij en ecologie stellen. De Zeeuwse visserijsector is op te delen in een aantal deelsectoren, te weten de zee- en kustvisserij, de mossel- en oesterkweek, de visserij met vaste vistuigen op voornamelijk kreeft en paling en de sportvisserij op schubvis.

Er zijn 30 Zeeuwse kotters actief in de zee- en kustvisserij. Tong is de belangrijkste doelsoort. Daarnaast zijn garnalen, schol, bot en tarbot belangrijk voor de Zeeuwse visserij. In offshore windpark Borsele wordt geëxperimenteerd met verschillende visserijtechnieken.

De mosselsector bestaat uit circa 50 kwekers (al dan niet samenwerkend met handelsbedrijven). De totale productie bedraagt circa 500.000 Mosselton (50 miljoen kilo) per jaar. De Waddenzee en de Oosterschelde vormen de kweekgebieden.

Mosselhangcultuur wordt in de Oosterschelde beoefend door een zevental bedrijven. De totale productie bedraagt circa 2,5% van de totale mosselproductie in Nederland.

De oestersector bestaat uit circa 30 kwekers die deels ook handelaar zijn. De kweekgebieden worden gevormd door de Oosterschelde, de Grevelingen en het Veerse Meer. De jaarlijkse productie is als gevolg van ziekten en plagen sterk teruggelopen en bedraagt nog circa 15 miljoen creuses en 1 miljoen platte oesters.

Circa 40 vissers zijn actief in de visserij met vaste vistuigen zoals fuiken, kubben, korven en staand want. Deze visserij vindt met name plaats op de Oosterschelde, de Grevelingen, het Veerse Meer, het Volkerak-Zoommeer, de Westerschelde en de Voordelta. Jaarlijks wordt circa 35.000 kilo kreeft gevangen.

Yerseke is hét handels- en verwerkingscentrum voor schaal- en schelpdieren in Noordwest Europa met importen uit onder andere Ierland, het Verenigd Koninkrijk, Duitsland, Denemarken, Frankrijk, Portugal en Canada en export naar België, Duitsland, Frankrijk, Italië, Centraal Europa en Hong Kong. Er is een dagelijkse logistiek naar adressen in deze landen. Het gaat om handels- en verwerkingsbedrijven met een omzet van € 350 miljoen.

Sportvisserij is uit economisch perspectief een belangrijke deelsector binnen de Zeeuwse visserij. Vele tienduizenden recreanten en toeristen beoefenen deze vorm van vrijetijdsbesteding in onze provincie. Zowel vanaf de kant als vanaf de (opstap-)boot wordt gevist. Bootverhuurders, hengelsportzaken, aasverkopers, verhuurders van recreatiewoningen en horecagelegenheden in onze provincie hebben daar de revenuen van.

Het Europese besluit uit 2019 om geen vergunningen te verlenen voor de pulsvisserij heeft verstrekkende negatieve gevolgen voor de Nederlandse en Zeeuwse vissersvloot. Ook de Brexit, het ruimtebeslag op de Noordzee en de aanlandplicht leiden tot negatieve gevolgen. Deze negatieve vooruitzichten

leiden tot verminderde inkomsten, sterk gestegen uitgaven en daarmee tot een afname van de beschikbaarheid van personeel. Klimaatverandering zal leiden tot het wegtrekken van bepaalde vissen naar koudere wateren en de introductie van nieuwe soorten uit warmere wateren. De wereldwijde vraag naar kwalitatief goed, eiwitrijk voedsel zal als gevolg van de groeiende wereldbevolking in de toekomst stijgen. Door bovengenoemde oorzaken zal de Zeeuwse kottervloot niet kunnen profiteren van de stijgende vraag.

De mosselsector kent afwisselend goede en magere jaren. Toegenomen arbeid door met name de oogst van mosselzaad in de waterkolom leidt tot hogere kosten die niet of nauwelijks gecompenseerd worden door hogere inkomsten. De productie (collecteren mosselzaad en opkweek ervan op percelen) gebeurt op basis van convenantsafspraken in de Waddenzee met de ngo's en het ministerie LNV.

Dit mosselconvenant is eind 2020 verlengd (op basis van nieuwe afspraken tussen partijen) tot 2030. De bestaande afspraken van voor 2020 zijn verlengd en aangevuld middels een 'addendum'. Het convenant is ondertekend door de Producentenorganisatie Mossel, het ministerie LNV en de vereniging Vogelbescherming Nederland, de Waddenvereniging, de stichting WAD, de vereniging Natuurmonumenten.

Klimaatverandering zal voor zowel de mossel- als de oestersector gevolgen hebben. Met name de introductie en de verschijningsfrequentie van invasieve exoten vormt een belangrijk aandachtspunt voor de schelpdierkweek.

Om de gevolgen van de invasieve oesterboorder te beperken wordt in de Oosterschelde geëxperimenteerd met de kweek van oesters op 'tafels'. Hiertoe is 50 hectare in het oostelijk deel van de Oosterschelde aangewezen door het ministerie LNV. In de Grevelingen vormt de waterkwaliteit met name in warmere perioden een voortdurend punt van zorg. Zuurstofloosheid leidt tot grote sterfte onder de oesters en ander zeeleven.

De 39 vergunningen voor de visserij met vaste vistuigen in de Oosterschelde wordt door een groot deel van de vissers als te veel ervaren. De grote concurrentie om ruimte op de vrije gronden in de Oosterschelde is één van de negatieve gevolgen ervan. Over de vraag in hoeverre dit gevolgen heeft voor de kreeftenpopulatie verschillen de meningen. De waarnemingen in de praktijk zijn niet eenduidig wat dat betreft. Het ontbreken van bestandsinventarisaties doet zich hier voelen. Dit is een onderwerp waaraan de sector aandacht besteedt in een Transitieplan.

### **Handel en verwerking**

De handels- en verwerkingsbedrijven hebben te maken met een consolidatie bij inkopers als retailers en groothandel met als gevolg lage prijzen voor verwerker en primaire producent. Voor de handel is voedselveiligheid, grondstofzekerheid (ook in Nederland en Zeeland) en kosteneffectiviteit essentieel. Ook de handel heeft grote zorgen over de gevolgen van de Brexit. De zorgen omtrent klimaatverandering brengt kansen voor de afzet van schaal- en schelpdieren. De productie van schelpdierewit is uiterst duurzaam. Promotie ervan onder met name jongeren biedt kansen voor vergroting van de consumptie.

Neerwaartse trends vispopulaties en gevolgen voor de sportvisserij

De mogelijkheden voor sportvisserij in de Deltawateren lopen terug. De vispopulaties in de Oosterschelde, het Veerse Meer en andere Deltawateren vertonen een negatieve trend. De Deltawerken, klimaatverandering, onduidelijkheid over de draagkracht van de watersystemen en de aanwezigheid van een omvangrijke zeehondenpopulatie zijn hiervan mogelijke oorzaken. In 2019 zijn de voorbereidingen getroffen voor het opnieuw starten van de monitoring die inzicht dient te verschaffen in de draagkracht van de Oosterschelde en Grevelingen.

### 22.3 Acties om doelen te realiseren

Het doel voor 2030 is dat er flinke stappen gezet zijn op weg naar een rendabel, duurzaam opererend visserijcluster. Waarbij wordt toegewerkt naar een moderne, goed uitgeruste, economisch gezonde en duurzaam opererende visserijsector die in zijn bedrijfsvoering rekening houdt met de natuurwaarden.

#### **Subdoel 1: De visserij- en aquacultuursector is een innovatief en economisch rendabel cluster.**

Voor de aquacultuursector, zie actie 1.2 in de bouwsteen Landbouw.

#### **Actie 1.1: De ontwikkeling van een energiezuinige vangsttechniek voor platvis die rendabel, selectief en ecologisch verantwoord is.**

##### **Rolverdeling:**

- De kottervisserij zet in op besparing van brandstof en selectiviteit.
- De provincie werkt samen met visserijbedrijfsleven, de ngo's, kennisinstellingen en andere overheden en is hiermee verbinder in het netwerk.
- De provincie kan financiële middelen inzetten wanneer dat nodig is.

#### **Actie 1.2 Het maken van sluitende afspraken over de inventarisatie van de populatie, restocking, verdeling van de vrije gronden en andere relevante zaken voor de vaste tuigvisserij**

##### **Rolverdeling:**

- De paling- en kreeftenvissers in de Oosterschelde, Grevelingen en Veerse Meer werken samen en maken afspraken.
- De provincie werkt samen met visserijbedrijfsleven, de ngo's, kennisinstellingen en andere overheden en is hiermee verbinder in het netwerk.
- De provincie kan financiële middelen inzetten wanneer dat nodig is.

#### **Subdoel 2: De omvang van de visserij- en aquacultuursector is in balans met de ruimtelijke en ecologische draagkracht van de kustwateren en de Noordzee.**

Voor de aquacultuursector, zie actie 1.2 in de bouwsteen Landbouw.

#### **Actie 2.1: Het monitoren van de draagkracht van de Deltawateren voor het inschatten van de maximaal mogelijke productie**

##### **Rolverdeling:**

- Rijkswaterstaat zorgt voor de monitoring.
- De provincie werkt samen met visserijbedrijfsleven, de ngo's, kennisinstellingen en andere overheden en is hiermee verbinder in het netwerk.
- De provincie kan financiële middelen inzetten wanneer dat nodig is.

#### **Actie 2.2 Het opruimen van afval op de Noordzee en de kustwateren ("Fishing for Litter")**

##### **Rolverdeling:**

- De visserijsector ruimt afval op in de Noordzee en kustwateren en zorgt dat het wordt ingebed in de bedrijfsvoering.
- De provincie werkt samen met visserijbedrijfsleven, de ngo's, kennisinstellingen en andere overheden en is hiermee verbinder in het netwerk.
- De provincie kan financiële middelen inzetten wanneer dat nodig is.

#### **Actie 2.3: Het terugdringen van het gebruik van lood in sportvisserij (loodvrij vissen)**

##### **Rolverdeling:**

- Natuurmonumenten en sportvisserij stimuleren loodvrij vissen in navolging van de GreenDeal.

#### **Subdoel 3: De schelpdiersector levert een wezenlijke bijdrage aan de eiwittransitie door de productie van hoogwaardig eiwit op zee**





**Actie 3.1: Het zoeken naar nieuwe, rendabele productielocaties voor de schelpdiersector, waarbij tevens de natuurwaarden van intergetijdengebieden in het kader van Natura 2000 verhoogd worden**

**Rolverdeling:**

- De schelpdiersector onderzoekt locaties.
- De provincie werkt samen met visserijbedrijfsleven, de ngo's, kennisinstellingen en andere overheden en is hiermee verbinder in het netwerk.
- De provincie kan financiële middelen inzetten wanneer dat nodig is.

**Actie 3.2: Het uitvoeren van pilotprojecten voor de ontwikkeling van schelpdierkweek in de Voordelta en de Noordzee**

**Rolverdeling:**

- De schelpdiersector maakt afspraken.
- De provincie werkt samen met visserijbedrijfsleven, de ngo's, kennisinstellingen en andere overheden en is hiermee verbinder in het netwerk.
- De provincie kan financiële middelen inzetten wanneer dat nodig is.

**Actie 3.3: De doorontwikkeling van kweek van oesters op tafels waardoor het totale ruimtebeslag wordt beperkt**

**Rolverdeling:**

- De oestersector heeft de kweek van oesters op tafels inmiddels vervolmaakt.

- De provincie werkt samen met visserijbedrijfsleven, de ngo's, kennisinstellingen en andere overheden en is hiermee verbinder in het netwerk.
- De provincie kan financiële middelen inzetten wanneer dat nodig is.

## 22.4 Afwegingsfactoren voor de uitvoering

Om bij de uitvoering kansen en mogelijkheden te benutten en tegelijkertijd de Zeeuwse kernkwaliteiten te behouden, zijn in Deel A (paragraaf 1.4) vier afwegingsfactoren geformuleerd. Hieronder is voor deze bouwsteen een aanzet gegeven voor de invulling daarvan.

1. Doe meer met minder grond.
  - Er wordt gezocht naar synergie tussen natuur en visserij
2. Werk samen en deel kosten en baten.
  - Voor de overgang naar duurzame visserij, het verbreden van de economie in kustgemeenschappen en voor het creëren van nieuwe werkgelegenheid en betere levenskwaliteit langs Europese kusten is een apart programma.
3. Maak gebruik van de Zeeuwse kernkwaliteiten.
  - Visserij is een kenmerkend onderdeel van de Zeeuwse cultuur en economie
4. Denk aan de toekomst en aan de rest van de wereld.  
(...)



# KLIMAATBESTENDIG EN CO<sub>2</sub> NEUTRAAL ZEELAND

IN 2050...



Letten we bij de aanleg en het opknappen van bebouwing, vervanging van rioleringen en onderhoud van wegen op zaken als hittestress, wateroverlast en droogte.

Is Zeeland klimaatbestendig en waterrobuust.

Zijn industrie, mobiliteit, verwarming en elektriciteitsproductie nagenoeg fossiel- en/of CO<sub>2</sub> vrij.

Stoot Zeeland vrijwel geen CO<sub>2</sub> en andere broeikasgassen uit.

Is de vraag naar en de beschikbaarheid van zoet water in balans.

# Bouwstenen van klimaatbestendig en CO<sub>2</sub>-neutraal Zeeland

Uitstekend wonen, werken en leven in Zeeland	Balans in de grote wateren en het landelijk gebied	Een duurzame en innovatieve economie	Klimaatbestendig en CO <sub>2</sub> -neutraal Zeeland
Cultuur	Archeologie	Arbeidsmarkt	Duurzame energie
Gezondheid	Bodem	Circulaire economie	Energietransitie
Mobiliteit	Deltawateren	Havens en bedrijven	Klimaatadaptatie
Onderwijs	Erfgoed	Recreatie en toerisme	Waterveiligheid
Voorzieningen en evenementen	Landbouw	Transport en infrastructuur	Zoet water
Woningvoorraad	Landschap	Visserij	
Woonomgeving	Milieu		
	Natuur		Belangrijkste onderwerpen bij de ambitie
	Watersysteem		Directe relatie met de ambitie
			Indirecte relatie met de ambitie

## 23. Duurzame energie

### 23.1 Doelstelling 2030

*In Zeeland wordt tenminste 1800 MW aan duurzame energie opgewekt.*



Wind en zon gaan een hoofdrol spelen in het verduurzamen van de elektriciteitsvoorziening. Daar zijn windparken op zee én land, zonnepanelen op dak en aanvullend op land en water voor nodig. Energie uit water, zoals het benutten van de kracht van het getij, heeft potentie maar vraagt nog veel doorontwikkeling. Op dit moment produceren we in Zeeland al 50% van onze stroom met de wind en de zon. De elektriciteitsopgave is om maximale ontwikkeling van duurzame energie in Zeeland te faciliteren (minstens 11 petajoule (PJ) aan hernieuwbare energie in 2030), knelpunten en aanpassingen in het elektriciteitsnet in beeld te brengen en na te denken over meer flexibiliteit in het energiesysteem van de toekomst.

**Subdoel 1: Het opgesteld vermogen aan windenergie op land is met 130 MW gegroeid tot 700 MW**

**Subdoel 2 Het vermogen uit zonne-energie bedraagt 1000 MW, waarvan zoveel mogelijk op daken**

**Subdoel 3: Het vermogen uit andere hernieuwbare energiebronnen dan wind en zon, bedraagt tenminste 100 MW**

*Met deze bouwsteen dragen we bij aan de volgende duurzame ontwikkelingsdoelen van de VN (brede welvaart).*



### 23.2 Huidige situatie

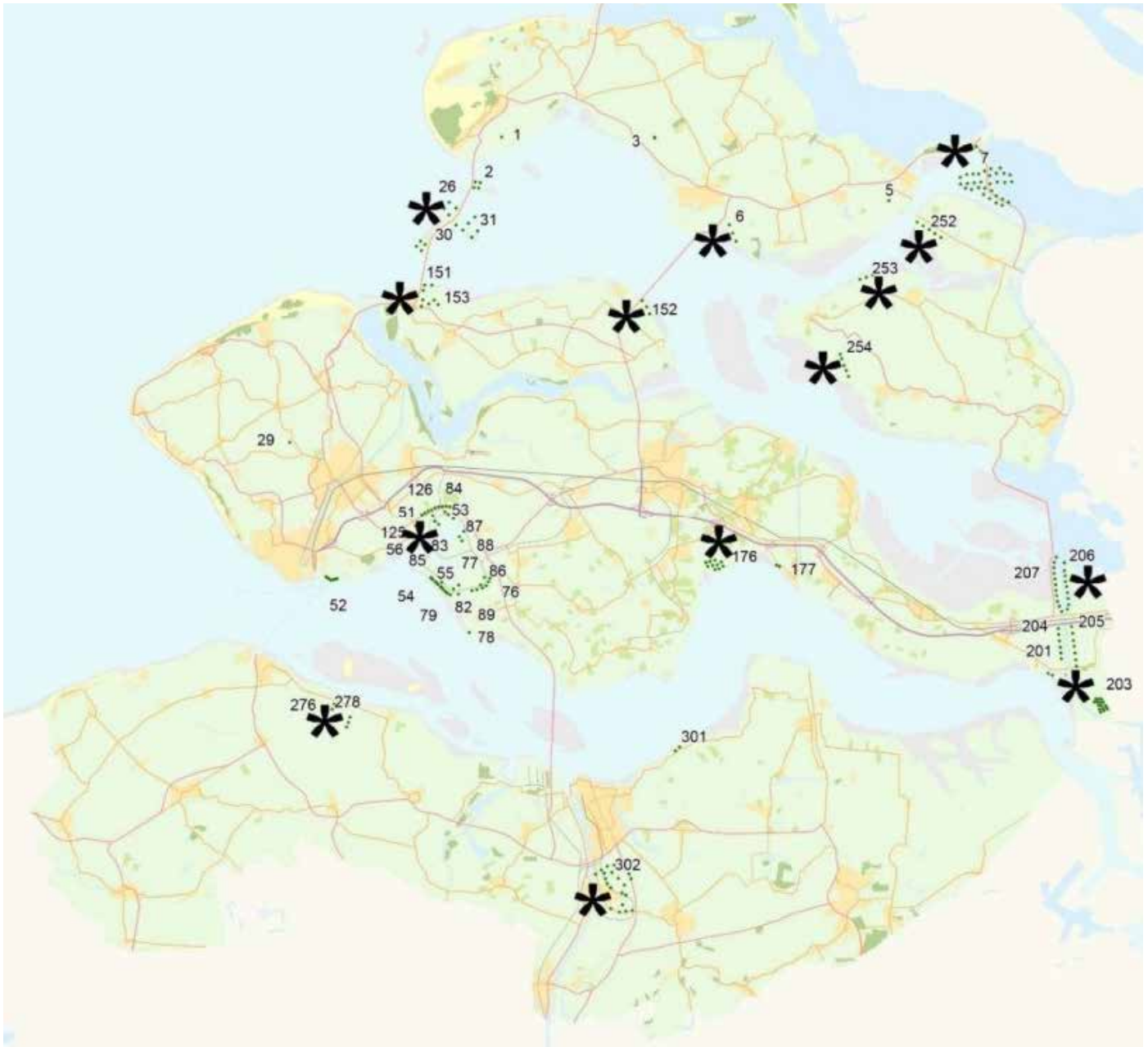
#### Zonne-energie

Voor zonne-energie is de ambitie 1000 MW in 2030, bij voorkeur op daken en aanvullend met projecten op land en water. Uit berekeningen van netbeheerder Enduris blijkt dat het brutovermogen van zon op Zeeuwse daken ca. 1500 MW bedraagt. Netto wordt dit geschat op ca. 400-600 MW (niet alle daken zijn immers geschikt). Het provinciaal beleid voor zon op land en water is een regeling op hoofdlijnen en de uitwerking tot op projectniveau vindt door de gemeenten plaats. Met alleen zon op dak kan mogelijk onvoldoende vermogen gerealiseerd worden. Aanvullend kunnen zonprojecten worden gerealiseerd in bestaand stedelijk gebied of in combinatie met andere functies. Hiermee wordt ruimte geboden voor zonne-energie, maar wel met behoud van omgevingskwaliteit, zorgvuldig ruimtegebruik en behoud van de agrarische functie van gronden in het buitengebied. Daarom is gekozen voor een opzet waarbij zonne-energie kan worden gecombineerd met andere reeds aanwezige functies zoals bedrijfsterreinen, glastuinbouw, nutsvoorzieningen, stortplaatsen, zonneparken, windmolens, infrastructuur of op water. Hiermee wordt het landelijk geformuleerde afwegingskader bij de inpassing van zonne-energie zoals dat is afgesproken in het klimaatakkoord (de zonneladder) ook voor Zeeland gehanteerd. Gemeenten dragen binnen het zonbeleid naar mogelijkheid bij. Voor water geldt dan aanvullend dat aangetoond moet worden dat er geen negatieve effecten zijn voor natuur, recreatie, waterkwaliteit en visserij. Ruim de helft van de Zeeuwen vindt dat inpassing van zonneparken in het Zeeuwse landschap gestimuleerd moet worden (bron: Zeeland nu en in de toekomst, ZBPlanbureau, 2020). Ook voor zonprojecten geldt dat het maatwerk aan de gemeenten wordt overgelaten.

#### Wind op land

Voor windenergie op land is een groei tot 700 MW in 2030 de ambitie. Eind 2021 zal in Zeeland 570 MW aan opgesteld vermogen windenergie beschikbaar zijn. Windenergie op zee is een nationale opgave waarbij het Rijk zorgt voor beleid, regelgeving en concessieverlening. De aansluiting van een aantal windparken op zee op het landelijke net loopt wel via Zeeland.

Voor windenergie op land is concentratie van de windturbines op een aantal locaties het uitgangspunt, om de ruimtelijke impact



Concentratielocaties windenergie en bestaande windturbines

te beperken. Deze locaties bevinden zich op of bij grootschalige industrieterreinen en op en bij grootschalige infrastructurele werken. De turbines staan voornamelijk op concentratielocaties die in de Omgevingsverordening zijn aangewezen, maar het is ook mogelijk om enkele extra projecten toe te voegen (zie kaart, bron: RES 1.0). Hiermee wordt ruimte geboden om de realisatie van de duurzame energie ambitie mogelijk te maken.

De aangewezen locaties zijn vanuit initiatieven in het verleden tot stand gekomen maar er zijn meer mogelijkheden zonder de concentratiegedachte gewild aan te doen. Daarom wordt ruimte geboden voor enkele extra projecten wanneer deze aansluiting zoeken bij grote infrastructuurlijnen als bijvoorbeeld waterkeringen langs de grote wateren. Dit beleid heeft geen betrekking op windturbines met een maximale tiphoogte tot 21 meter. Dergelijke turbines zijn primair een zaak van de gemeenten.

### **Energie uit water**

In het kader van de Regionale Energiestrategie (RES) zijn de kansen en mogelijkheden in Zeeland onderzocht van energiewinning uit water. Energie uit water kan naar schatting ruim 100 MW bijdragen. Drie technologieën blijken het meest kansrijk voor de regio: getijden- of stromingsenergie, zoet-zoutenergie en thermische energie. Met name zoet-zoutenergie (via osmose) kan een grote bijdrage leveren en is in principe overal toepasbaar waar een harde scheiding tussen zoet en zout water aanwezig is. Provincie, gemeenten en maatschappelijke partners werken samen aan benutting van de kansen.

### **Biomassa als brandstof**

Diverse studies laten zien dat het potentieel aan beschikbare biomassa in Zeeland beperkt is. Het is mogelijk om op grote schaal biomassa via de Zeeuwse diepzeehavens te importeren, maar dit is niet onomstreden. Houtkap voor de productie van

houtpellets bijvoorbeeld, kan veel impact hebben op landschap en biodiversiteit ter plekke. Ook wordt getwijfeld aan de CO<sub>2</sub>-neutraliteit van houtverbranding. Het is van belang om biomassa eerst hoogwaardig toe te passen, zoveel mogelijk te recyclen en uiteindelijk de reststroom of het afval te gebruiken voor energieproductie.

### **Biomassavergisting**

Biomassavergisting van reststromen (niet zijnde hout) is een vorm van duurzame energieopwekking met potentie in Zeeland. De opgewekte methaan en elektriciteit kunnen aan de bestaande gas- en elektriciteitsnetwerken worden geleverd. Grootchalige initiatieven kunnen vanwege mogelijke hinder (geur, transportbewegingen) maar ook vanuit logistiek perspectief het beste op industrieterreinen (o.a. Aben Green Energy in Kanaalzone) gefaciliteerd worden. Kleinschalige biomassavergisting bij agrarische bedrijven is mogelijk conform het landelijk beleid en wetgeving.

### **Kernenergie**

Voor opwekking van energie zonder CO<sub>2</sub>-uitstoot is ook kernenergie in beeld. In Zeeland is momenteel in Borssele een kerncentrale actief van EPZ. Deze centrale levert jaarlijks zo'n 13 PJ aan elektriciteit (3,6 TWh), zonder CO<sub>2</sub>-uitstoot. Dit is ongeveer 3% van het landelijke elektriciteitsverbruik. De rijksoverheid (ministerie van EZK) is bevoegd gezag over kernenergie (wijst locaties aan en verleent vergunningen). Er zijn momenteel in Nederland drie locaties aangewezen waar een kerncentrale is toegestaan: Borssele, Maasvlakte en Eemshaven. De rijksoverheid heeft toestemming gegeven om de kerncentrale EPZ in Borssele tot 2033 te exploiteren. Er zal inzichtelijk gemaakt worden of het mogelijk is de levensduur van de centrale te verlengen, wat hiervoor nodig is en wat hiervan de risico's zijn. Indien de Nederlandse overheid besluit dat kernenergie een rol moet spelen in de toekomstige energievoorziening, is Borssele een aangewezen locatie voor een nieuwe kerncentrale. Dit komt door de reeds aanwezige nucleaire expertise bij EPZ, de nabijheid van de COVRA, de ruime beschikbaarheid van koelwater en het feit dat de rijksoverheid Borssele heeft aangewezen als locatie waar een kerncentrale is toegestaan.

Nadelen van deze technologie zijn de hoge up-front investeringskosten met bijbehorende bouw- en financieringsrisico's en het ontbreken van een definitieve oplossing voor het verwerken van nucleaire afval waardoor we het afval moeten opslaan. Momenteel is de uitbreiding van nucleair vermogen niet aan de orde in Zeeland, omdat er geen initiatieven bekend zijn.

De Zeeuwse overheden hebben geen bevoegdheden en dus geen actieve rol t.a.v. kernenergie. De Provincie Zeeland en de Zeeuwse gemeenten zijn via de aandelen van PZEM indirect ook aandeelhouder van de kerncentrale EPZ. In de formeel vastgestelde aandeelhoudersstrategie PZEM is ten aanzien van EPZ opgenomen dat commerciële energieactiviteiten qua risico- en rendementsprofiel niet bij een provincie en gemeenten passen, en dan ook verkocht zouden moeten worden.

### **Thorium**

Om het nucleaire afval te beperken zijn er nieuwe soorten kerncentrales in ontwikkeling. Een voorbeeld hiervan is thorium

(gesmolten zout). Dit heeft o.a. als voordeel dat er minder afval vrijkomt bij de productie en dat het (maar) honderden in plaats van duizenden jaren radioactief blijft. Thoriumcentrales vergen echter nog een heel grote hoeveelheid onderzoek en ontwikkeling. Daarbij zijn er nog veel zaken onbekend, zoals kosten van veiligheid en opslag van het afval. Verschillende partijen hebben de intentie uitgesproken om thoriumcentrales te ontwikkelen maar er zijn momenteel nog geen fysieke reactoren daadwerkelijk in ontwikkeling. Commerciële toepassing lijkt nog erg ver weg en wordt op z'n vroegst geschat op 2045-2050. Het is dus niet realistisch aan te nemen dat thorium de klimaatdoelen voor 2030 kan adresseren en we zullen waarschijnlijk nog minimaal tien jaar moeten wachten voordat we kunnen inschatten of thoriumcentrales in 2050 een rol kunnen spelen.

## **23.3 Acties om doelen te realiseren**

### **Subdoel 1: Het opgesteld vermogen aan windenergie op land is met 130 MW gegroeid tot 700 MW**

#### **Actie 1.1 - Realiseren opgave windenergie op het land (via de Regionale Energie Strategie-RES)**

Op basis van plannen en initiatieven die nu bekend zijn bij verschillende gemeenten, wordt geraamd dat er tot 2030 extra ruimte is binnen een bandbreedte van 100 tot 170 MW. Dit zou voldoende moeten zijn om het beoogde doel van 700 MW in 2030 daadwerkelijk te realiseren. Besluitvorming en afweging vindt plaats in de separate procedures per project.

#### **Rolverdeling:**

- Het Rijk verleent subsidie voor de opwekking van hernieuwbare energie (SDE).
- Het ijk en de provincie maken afspraken op nationaal en regionaal niveau over het opgesteld vermogen.
- De provincie legt de locaties voor windmolenparken op land en randvoorwaarden voor alle windmolens van meer dan 21 meter hoog vast in de omgevingsverordening.
- Gemeenten stellen randvoorwaarden en verlenen vergunning voor windmolens tot 21 meter hoog. RUD Zeeland zorgt voor toezicht op en handhaving van de regels.
- Adviesbureaus, Rijkswaterstaat, de provincie, gemeenten, Waterschap Scheldestromen, Veiligheidsregio, ZLTO, terreinbeheerders, dorpsraden, maatschappelijke organisaties, grondeigenaren en omwonenden adviseren over plaatsing van windmolens, één en ander afhankelijk van de locatie.
- Ondernemers, projectontwikkelaars, onderhoudsbedrijven, energiebedrijven en energiecoöperaties realiseren, exploiteren en onderhouden de windmolens.
- De netwerkbedrijven sluiten de windmolens aan op het elektriciteitsnet.

### **Subdoel 2: Het vermogen uit zonne-energie bedraagt 1000 MW, waarvan zoveel mogelijk op daken**

#### **Actie 2.1 - Realiseren opgave zonne-energie (via de Regionale Energie Strategie -RES)**

#### **Rolverdeling:**

- Het Rijk verleent subsidie voor de opwekking van hernieuwbare energie (SDE).

- Het Rijk en de regio maken op nationaal niveau afspraken over de opwekking van zonne-energie in het kader van de (RES).
- Het Rijk, de provincie en gemeenten stellen kaders vast voor realisatie van zonneparken. Gemeenten verlenen de vergunning.
- Particulieren, ondernemers, overheden, projectontwikkelaars, onderhoudsbedrijven, energiebedrijven en energiecoöperaties realiseren, exploiteren en onderhouden zonnepanelen op de daken.
- Afhankelijk van de locatie adviseren adviesbureaus, Rijkswaterstaat, de provincie, gemeente, Waterschap Scheldestromen, Veiligheidsregio, ZLTO, terreinbeheerders, dorpsraden, maatschappelijke organisaties en omwonenden.
- Netwerkbedrijven sluiten zonneparken aan op het elektriciteitsnet.
- Onderwijsinstellingen leiden personeel op.

**Subdoel 3: Het vermogen uit andere hernieuwbare energiebronnen dan wind en zon, bedraagt tenminste 100 MW**

**Actie 3.1 - Realiseren opgave biomassa en biovergisting (via de Regionale Energie Strategie-RES)**

**Rolverdeling:**

- Het Rijk verleent subsidie voor de opwekking van hernieuwbare energie (SDE).
- Het Rijk en de provincie maken op nationaal en regionaal niveau afspraken over de opwekking van energie uit biomassa in het kader van de Regionale Energie Strategie (RES).
- Het Rijk, de provincie en gemeenten stellen kaders vast voor realisatie van biomassa-installaties.
- De provincie en gemeenten verlenen vergunning voor realisatie van biomassa-installaties.
- Bedrijven en terreinbeheerders leveren biomassa.
- Ondernemers, projectontwikkelaars, onderhoudsbedrijven, energiebedrijven en energiecoöperaties realiseren, exploiteren en onderhouden biomassa-installaties.
- De Veiligheidsregio adviseert provincie en gemeenten over veiligheidsaspecten van biomassa-installaties.

**Actie 3.2 – Benutten van kansen voor energie uit water (via de Regionale Energie Strategie-RES)**

**23.4 Afwegingsfactoren voor de uitvoering**

Om bij de uitvoering kansen en mogelijkheden te benutten en tegelijkertijd de Zeeuwse kernkwaliteiten te behouden, zijn in Deel A (paragraaf 1.4) vier afwegingsfactoren geformuleerd. Hieronder is voor deze bouwsteen een aanzet gegeven voor de invulling daarvan.

1. Doe meer met minder grond.
  - Meervoudig ruimtegebruik kan zowel ruimte geven aan energieopwekking en kansen bieden voor andere opgaven zoals biodiversiteit.
  - Zonnepanelen op het dak vragen geen extra ruimte, maar zonneparken op de grond wel.
  - Realisatie van zonneparken en aanpassing van bijbehorende infrastructuur kan gecombineerd worden met verbetering van waterberging en -afvoer. Zoals zonnepanelen op waterbassins.
  - Mogelijkheden voor bebouwing zijn op en rond waterkeringen

beperkt vanuit waterveiligheid, maar combinatie met zonnepanelen is wel mogelijk.

2. Werk samen en deel kosten en baten.

- Exploitatie van zonne- en windmolenparken kan financieel bijdragen aan versterking van de omgevingskwaliteit en leefbaarheid.
- Zon op dak kan een extra inkomstenbron zijn voor agrarische ondernemers, verenigingen en bedrijven en kan de vaste lasten van huiseigenaren verminderen en/of woningverbetering mogelijk maken.

3. Maak gebruik van de Zeeuwse kernkwaliteiten.

- Afhankelijk van de locatie van windmolens kunnen landschapsstructuren worden aangetast of juist versterkt.
- Afhankelijk van locatie en vormgeving kunnen zonneparken negatieve effecten hebben op de bodemkwaliteit, natuurwaarden en het landschap.

4. Denk aan de toekomst en aan de rest van de wereld.

- Overschakeling naar duurzame energie draagt rechtstreeks bij aan mondiale klimaatdoelen, doelen voor circulaire economie en vermindert de afhankelijkheid van fossiele brandstoffen uit het buitenland.

## 24. Energietransitie

### 24.1 Doelstelling 2030

*De CO<sub>2</sub>-uitstoot in Zeeland is met 49% afgenomen*



Om ervoor te zorgen dat Zeeland in 2050 geen CO<sub>2</sub> en andere broeikasgassen meer uitstoot, is voor 2030 als tussendoel een algemene reductie van 49% ten opzichte van 1990 gesteld. Dit zijn doelstellingen uit het landelijk Klimaatakkoord. Om dat te bereiken is in 2020 een regionale energiestrategie (RES) vastgesteld. In de RES worden per sector concrete ambities en maatregelen benoemd.

**Subdoel 1: Binnen de landbouw, industrie, gebouwde omgeving en mobiliteit is de landelijke reductiedoelstelling gerealiseerd**

**Subdoel 2: In Zeeland wordt tenminste 1800 MW aan hernieuwbare energie opgewekt**

*Met deze bouwsteen dragen we bij aan de volgende duurzame ontwikkelingsdoelen van de VN (brede welvaart).*



### 24.2 Huidige situatie

#### Landbouw en industrie

Voor landbouw en industrie worden landelijk afspraken gemaakt. De Zeeuwse opgave wordt daar in meegenomen.

Zeeland herbergt één van de grootste clusters van zware energie-intensieve industrie van Nederland: North Sea Port (Kanaalzone en Sloegebied). Verder kent Zeeland ook nog kleinere industrie, veelal in de foodsector, die verspreid door heel Zeeland gevestigd is op bedrijventerreinen en solitaire bedrijfslocaties in het buitengebied. De industrie drukt een grote stempel op de energievraag in Zeeland. De industriële clusters nemen zo'n 75% van het Zeeuwse energieverbruik voor hun rekening.

De landbouw heeft een relatief klein aandeel in het Zeeuwse energieverbruik, met uitzondering van de glastuinbouw. Glastuinbouwbedrijven staan in de top van Zeeuwse CO<sub>2</sub>-uitstoters wegens het hoge aardgasgebruik, met uitzondering van het glastuinbouwgebied in de Kanaalzone waar industriële restwarmte en CO<sub>2</sub> worden benut. De opwekking van hernieuwbare energie is een economische kans voor de agrarische sector (zonnepanelen op daken, windmolens, biomassa,) hoewel de ruimtelijke impact van energieprojecten tevens een bedreiging kan vormen voor het landschap. De glastuinbouw streeft naar gebruik van restwarmte uit de industrie en gebruik van lokale biomassacentrales. Per glastuinbouwcluster wordt een aanpak ontwikkeld.

#### Gebouwde omgeving

De verduurzaming van de gebouwde omgeving is een complexe opgave. Alle gebouwen in Zeeland moeten worden verbouwd tot goed geïsoleerde en duurzaam verwarmde gebouwen. Het doel is 49% CO<sub>2</sub>-reductie ten opzichte van 1990. Hoe dit gerealiseerd zal worden in de gebouwde omgeving wordt vastgesteld in de Regionale Energie Strategie (RES). In de Regionale Structuur Warmte, die onderdeel uitmaakt van de RES, wordt de regionale voorziening van warmte beschreven, met daarin hoe het warmteaanbod, de warmtevraag, en de infrastructuur op Zeeuws niveau, met elkaar kunnen worden verbonden en wat hierin de Zeeuwse ambitie is. De CO<sub>2</sub>-reductie van de gebouwde omgeving moet uiteindelijk in de gemeenten en op dorps- en wijkniveau worden gerealiseerd. Gemeenten leggen het tijdspad voor de ontwikkeling van een alternatieve energievoorziening en het geleidelijk vervangen van aardgas, zoals overeengekomen in het Klimaatakkoord, vast in de Transitievisie Warmte.

#### Mobiliteit

Rijden en varen zonder uitstoot moet in 2030 leiden tot een reductie van 49% CO<sub>2</sub> voor mobiliteit. Dit staat gelijk aan de landelijke klimaatdoelstellingen van het kabinet wat betekent dat wij in Zeeland vanuit mobiliteit voor de opgave staan 341 Kton CO<sub>2</sub> te besparen in 2030. Elektrisch vervoer zal hier een belangrijke bijdrage aan moeten leveren.

### 24.3 Acties om doelen te realiseren

**Subdoel 1: Binnen de landbouw, industrie, gebouwde omgeving en mobiliteit is de landelijke reductiedoelstelling gerealiseerd**



**Actie 1.1 Reductie uitstoot CO2 en andere broeikasgassen in landbouw en industrie**

SDR (Smart Delta Resources) heeft een regioplan opgesteld met programmalijnen om de CO2-reductie doelstellingen te realiseren voor de industrie. Er wordt ingezet op elektrificatie van de industrie, maar dat vraagt om grote aanpassingen van bedrijfsprocessen en het elektriciteitsnetwerk. Ook is het belangrijk dat wordt overgeschakeld op groene waterstof en dat CO2 wordt afgevangen en opgeslagen (CCS). Hiervoor is de aanleg van een pijpleidingeninfrastructuur een belangrijke voorwaarde. Ook kijkt de industrie actief naar gebruik van restwarmte voor verwarming van gebouwen. Om investeringen toekomstbestendig te laten zijn, worden maatregelen niet alleen vanuit de doelen voor 2030, maar ook vanuit de doelen voor 2050 bezien.

**Rolverdeling:**

- Overheden, bedrijven en maatschappelijke organisaties leggen acties vast in het nationale programma RES.
- Op regionaal niveau worden de acties uitgevoerd.

**Actie 1.2 Reductie uitstoot CO2 en andere broeikasgassen in gebouwde omgeving**

Voor de verwarming en koeling van woningen en gebouwen moet een duurzaam alternatief worden ontwikkeld. Om het CO2-reductie doel te behalen moeten op termijn alle woningen en gebouwen goed geïsoleerd en aardgasvrij zijn. Dat betekent een enorme verduurzamingsslag. Er komen passende lokale en regionale initiatieven en maatregelen om alle partijen in de gebouwde omgeving tot actie aan te sporen. Deze geven richting aan beleid en acties van gemeenten, provincies en belanghebbende partijen. Iedere gemeente stelt een Transitievisie Warmte op waar de aanpak in wordt uitgewerkt. In de concrete uitvoering liggen belangrijke kansen om aan te haken bij maatregelen in het kader van klimaatadaptatie en de (her)inrichting van de openbare ruimte.

**Rolverdeling:**

- Het Rijk legt nationale doelen vast en verleent subsidie voor de energietransitie in de gebouwde omgeving.
- Gemeenten informeren belanghebbenden en stellen in overleg met stads- en dorpsraden transitievisies op.
- Op wijk- en dorpsniveau wordt de energietransitie op basis van maatwerk uitgevoerd (Wijkuitvoeringsplan).

**Actie 1.3 Reductie uitstoot CO2 en andere broeikasgassen door mobiliteit**

Een duurzame infrastructuur en het zorgen voor voldoende laadpalen en snellaadvoorzieningen, zijn belangrijk om deze omslag te maken. De vergroening van de goederenstroom is bijvoorbeeld mogelijk door het instellen van zero-emissie-zones in steden en dorpen. Vanaf 2025 moeten alle nieuwe bussen zero-emissie zijn. Na 2030 moeten alle bussen met zero-emissie rondrijden. Ook het doelgroepenvervoer moet in 2025 zero-emissie zijn. De ontwikkeling naar slimmer autogebruik (smart mobility), door bijvoorbeeld het aandeel deelvoertuigen te vergroten en bezit te verkleinen, is belangrijk. De helft van de Zeeuwen geeft aan het eens te zijn met de omschakeling naar een economie waarbij het minder gaat om bezit en meer om gebruik (bron: Zeeland nu en in de toekomst, ZB|Planbureau, 2020).

**Rolverdeling:**

- Het Rijk legt nationale doelen vast en verleent subsidie aan de andere overheden voor regie op de realisatie van (snel) laadvoorzieningen voor elektrisch vervoer.
- De provincie verleent de OV-concessie op basis van zero-emissie.
- Gemeenten zorgen in samenwerking met belanghebbenden voor de aanleg van (semi)publieke (snel)laadvoorzieningen op lokaal niveau.

**Subdoel 2: In Zeeland wordt tenminste 1800 MW hernieuwbare energie opgewekt****Actie 2.1 Vergroten mogelijkheden voor opwekken en opslaan van hernieuwbare energie**

**Rolverdeling: Zie acties 1, 2 en 3 bij Duurzame energie.**

**24.4 Afwegingsfactoren voor de uitvoering**

Om bij de uitvoering kansen en mogelijkheden te benutten en tegelijkertijd de Zeeuwse kernkwaliteiten te behouden, zijn in Deel A (paragraaf 1.4) vier afwegingsfactoren geformuleerd. Hieronder is voor deze bouwsteen een aanzet gegeven voor de invulling daarvan.

1. Doe meer met minder grond.
  - De energietransitie zorgt voor grote ingrepen boven en onder de grond. Wijkgerichte aanpak energietransitie helpt bij het sluiten van lokale kringlopen van warmte en elektriciteit, daardoor kunnen ingrepen buiten de lokale kringlopen worden beperkt.
2. Werk samen en deel kosten en baten.
  - Vernieuwing van de woningvoorraad draagt bij aan energiebesparing, overschakeling naar hernieuwbare energiebronnen en klimaatadaptatie.
  - Werk regionaal samen aan de energietransitie en ontwikkel gezamenlijke routes voor netwerk gerelateerde activiteiten zoals nieuwe aansluitingen, het verzwaren aansluitingen etc.
3. Maak gebruik van de Zeeuwse kernkwaliteiten. (...)
4. Denk aan de toekomst en aan de rest van de wereld.
  - Overschakeling naar duurzame energie draagt rechtstreeks bij aan mondiale klimaatdoelen en circulaire economie.

## 25. Klimaatadaptatie

### 25.1 Doelstelling 2030

*Zeeland is voldoende waterrobuust en klimaatbestendig ingericht.*



Door klimaatverandering is sprake van toenemende kans op overstroming, wateroverlast, langdurige droogte en extreme hitte. Iedereen in Zeeland is nodig om onze fysieke leefomgeving stap voor stap aan te passen. Uiterlijk in 2050 moet Zeeland waterrobuust en klimaatbestendig zijn ingericht. Deze ambitie is in 2019 onderschreven door de Zeeuwse overheden in het convenant Klimaatadaptatie Zeeland. De aanpak wordt uitgewerkt in de Klimaatadaptatie Strategie Zeeland (KaSZ) die parallel aan de Omgevingsvisie wordt opgesteld. Wijzigingen in de doelen en aanpak van de KaSZ leiden ook tot aanpassing van de Omgevingsvisie.

In deze bouwsteen wordt ingegaan op de gevolgen van de weersextremen wateroverlast, droogte en hitte. Bouwsteen 26. Waterveiligheid schenkt aandacht aan het thema overstromingen. Gezamenlijk komen de 4 thema's aanbod in de Klimaatadaptatie Strategie Zeeland.

**Subdoel 1: Het landelijk gebied voldoet aan de normen voor wateroverlast, waarbij de trits vasthouden-bergen-afvoeren is toegepast**

**Subdoel 2: Vraag naar en beschikbaarheid van zoet water zijn in balans**

**Subdoel 3: Bij nieuwbouw en herstructurering wordt rekening gehouden met zeespiegelstijging en het voorkomen van hitte, droogte en wateroverlast**

*Met deze bouwsteen dragen we bij aan de volgende duurzame ontwikkelingsdoelen van de VN (brede welvaart).*



### 25.2 Huidige situatie

#### **Klimaatstresstesten**

In 2019 zijn de risico's van de klimaatverandering in beeld gebracht via klimaatstresstesten per gemeente en voor de hele provincie. Voor de (hoofd)infrastructuur zijn klimaatstresstesten uitgevoerd door de verantwoordelijke beheerders. De klimaatstresstesten zijn gebruikt voor het voeren van een risicodialogo waarin de effecten van klimaatstress worden gewogen, van maatschappelijke ontwrichting, schade en slachtoffers tot lokale overlast en hinder. Om een indruk te geven van wat er nodig is om de kwetsbaarheid voor klimaatverandering op te vangen zijn mogelijke acties verkend. De acties vormen een eerste indicatie van zaken die in de strategie opgenomen kunnen worden. De Klimaatadaptatie Strategie Zeeland wordt door alle Zeeuwse overheden opgesteld en nadien geborgd in beleid, regelgeving en uitvoering. De uitkomsten uit dit proces worden daarom ook in de Zeeuwse Omgevingsvisie verwerkt. Daarnaast wordt er een uitvoeringsprogramma opgesteld om maatregelen te financieren en uit te voeren. Dit is geen eenmalige actie. Elke 5 jaar wordt het proces opnieuw doorlopen om bij te kunnen sturen op basis van de meest actuele inzichten.

Het is voor uitvoering van activiteiten niet nodig om te wachten op de klimaatadaptatiestrategie, maar wel om zoveel mogelijk rekening te houden met mogelijke effecten van klimaatverandering. Er is al veel informatie beschikbaar over geschiktheid van gronden op basis van het bodem- en watersysteem. Vooral bij grotere (gebieds)ontwikkelingen en vitale en kwetsbare functies moet hiermee rekening worden gehouden. Het is nodig om kansen te benutten om de kwetsbaarheid voor klimaatverandering te verminderen of, bij nieuwe ontwikkelingen, te voorkomen dat er door klimaatverandering problemen ontstaan. Dit is niet vrijblijvend. Het kan in het uiterste geval ook betekenen dat bepaalde gebieden niet geschikt zijn voor bepaalde functies. Als de locatiekeuze al een vaststaand feit is, kan een slimme gebiedsinrichting of manier van bouwen de nadelige effecten (schade/slachtoffers) wellicht alsnog beperken.

#### **Wateroverlast**

Na een aantal jaren met perioden met extreem veel neerslag is ingezet op het terugdringen van regionale wateroverlast in het landelijk en stedelijk gebied (Waterbeheer 21ste eeuw, kort gezegd WB21). De toename van extreme regenbuien als

gevolg van de klimaatverandering wordt daarbij betrokken. Het waterschap voert in het landelijk gebied maatregelen uit en draagt zorg dat uiterlijk in 2027 voldaan aan de wateroverlastnormen (omgevingswaarden) die zijn opgenomen in de omgevingsverordening (WB-21 normering, etc.). Bij uitvoering van maatregelen is de trits vasthouden-bergen-afvoeren het uitgangspunt. Provincie en waterschap bepalen samen de prioritering voor het op orde brengen van het beheergebied op basis van de normen.

Wateroverlast in het stedelijk gebied is een gezamenlijke verantwoordelijkheid van het waterschap en gemeenten. In het kader van de Samenwerking Afvalwaterketen Zeeland (SAZ+) worden hier concrete stappen in gezet. Gemeenten treffen maatregelen om de openbare ruimte klimaatbestendig in te richten. Uit onderzoek blijkt dat 80% van de Zeeuwen voorstander is van het gebruik van regenwater doorlatende straatstenen en asfalt (bron: Zeeland nu en in de toekomst, ZB|Planbureau, 2020). Het waterschap neemt aanvullende maatregelen in het watersysteem waar dat nodig is.

Grote delen (naar schatting 40%) van het agrarische gebied hebben te kampen met bodemverdichting vrij dicht onder het oppervlak. Deze bodemverdichting zorgt ervoor dat neerslag slechter kan infiltreren in de bodem. Daardoor wordt de opbouw van de gewenste zoetwaterlens belemmerd en neemt de kans op gewasschade door verdroging in de zomer toe.

### **Droogte**

Vooraf de dunne zoete grondwaterlenzen worden bedreigd door klimaatverandering. Er zijn voorlopig geen aanwijzingen dat de grotere zoetwatervoorkomens, zoals het grondwater in beschermde gebieden met de functie drinkwatervoorziening, binnen afzienbare tijd worden aangetast door verzilting. In het kader van de Proeftuin Zoet Water en het Zeeuws Deltaplan Zoet Water wordt bekeken welke maatregelen de beste zijn om de zoetwaterlenzen en zoetwaterbeschikbaarheid in stand te houden of te vergroten. Voorkomen en waar mogelijk opheffen van bodemverdichting in combinatie met een goede organische stofbalans helpt ook om neerslag beter vast te houden in de bodem.

Daarnaast zorgt droogte voor effecten op natuur, de beschikbaarheid van water voor de industrie en voor kwetsbaarheden in stedelijk gebied. Voorbeelden hiervan zijn zetting die gevolgen kan hebben voor de constructieve veiligheid van gebouwen, onvoldoende water voor het stedelijk groen en brandgevaar. Ruim 80% van de Zeeuwen is er voor om bij nieuwe ontwikkelingen een plan te maken over hoe opslag van zoet water wordt geregeld (bron: Zeeland nu en in de toekomst, ZB|Planbureau, 2020).

### **Hitte**

Hittestress is een relatief nieuw thema in Zeeland. In het stedelijk gebied komt op warme dagen overdag hittestress al in grote mate voor. Dit extra opwarmings- en vertraagde afkoelingseffect in het bebouwd gebied heeft negatieve effecten op gezondheid, leefbaarheid en economie. Door het vele oppervlaktewater in Zeeland zien we ook dat in warme perioden Zeeland nu al de hoogste nachttemperatuur van Nederland heeft. Zowel hittestress overdag en hoge temperaturen 's nachts zullen in de toekomst

vaker en over langere perioden voorkomen. Bij de inrichting van het bebouwd gebied (meer vergroening en minder verharding; ruim 80% van de Zeeuwen is hier voorstander van, (bron: Zeeland nu en in de toekomst, ZB|Planbureau, 2020)) maar ook bij de inrichting van recreatieparken en de bouw van woningen en kantoren moet hier rekening mee gehouden worden, bijvoorbeeld bij de keuze voor materialen, kleuren en het creëren van schaduw.

## **25.3 Acties om doelen te realiseren**

### **Subdoel 1: Het landelijk gebied voldoet aan de normen voor wateroverlast, waarbij de trits vasthouden-bergen-afvoeren is toegepast**

#### **Actie 1.1 - Aanpak overlast en schade door extreme neerslag In samenhang met landelijk beleid Waterbeheer 21e eeuw (WB21) zijn in de omgevingsverordening inundatienormen (omgevingswaarden) opgenomen voor bebouwd stedelijk gebied, agrarisch gebied en gebieden met glastuinbouw.**

De omgevingswaarden gelden niet voor een aantal (van nature) laaggelegen gebieden, waarvoor het realiseren van omgevingswaarden onevenredig kostbaar of niet haalbaar wordt geacht. Ze vormen een inspanningsverplichting voor het waterschap. Bij uitvoering van maatregelen is de trits vasthouden-bergen-afvoeren het uitgangspunt.

Actualisaties van de klimaatscenario's van het KNMI en landelijke ontwikkelingen kunnen aanleiding geven het normenkader te herzien.

#### **Rolverdeling:**

- De provincie heeft normen (omgevingswaarden) voor wateroverlast/inundatienormen vastgelegd in de provinciale omgevingsverordening.
- De provincie en Waterschap Scheldestromen prioriteren voor het landelijk gebied maatregelen om de aan de normen te voldoen.
- Waterschap Scheldestromen stelt kaders vast in waterschapsverordening en waterschapsbeheerprogramma, past peilbeheer, waterbergings en -afvoercapaciteit in het buitengebied aan om aan normen voor wateroverlast te voldoen.
- Vastgoedeigenaren passen gebouwen en terreinen aan om schade bij extreme neerslag te voorkomen.
- Waterschap Scheldestromen en gemeenten pakken vanuit de Samenwerking Afvalwaterketen Zeeland (SAZ+) wateroverlast in stedelijk gebied aan. De opgave wordt in beeld gebracht door het uitvoeren van de beleidslijn Stedelijke Wateropgave (SWO). De maatregelen die hieruit voortkomen worden door gemeenten, het waterschap en derden uitgevoerd om te komen tot klimaatrobuust ingericht stedelijk gebied.

### **Subdoel 2: Vraag naar en beschikbaarheid van zoet water zijn in balans.**

#### **Actie 2.1 - Aanpak overlast en schade door droogte**

De aanpak van de gevolgen van droogte loopt via de Klimaatadaptatie Strategie Zeeland en via het Zeeuws Deltaplan Zoet Water. Voor innovaties (passend binnen de RIS 2021-2027) binnen de transitie klimaat zijn EU-programma's beschikbaar.

**Rolverdeling:**

- Het Rijk heeft nationale kaders vastgelegd in het nationaal waterprogramma, nationaal deltaprogramma/deltabeslissing klimaatadaptatie.
- Het Rijk heeft de nationale waterverdeling in het hoofdwatersysteem geregeld. Het wettelijk kader bevat regels voor de rangorde van waterbehoeften bij langdurige droogte en waterschaarste.
- Gemeenten stellen kaders vast in het omgevingsplan, richten de bebouwde omgeving in om water beter vast te houden en bestand te zijn tegen droogte, verlenen vergunningen voor realiseren opslag, stimuleren opvang van regenwater door burgers en stimuleren zuinig omgaan met water bij schaarste.
- Terreinbeheerders richten natuurgebieden droogtebestendig in.
- Recreatiebedrijven en landbouwbedrijven reduceren watergebruik en zorgen voor opslag van zoet water voor eigen gebruik.
- De provincie ondersteunt maatregelen via subsidieverlening, vergunningverlening en onderzoek.

**Subdoel 3: Bij nieuwbouw en herstructurering wordt rekening gehouden met het voorkomen van hittestress****Actie 3.1 - Aanpak overlast en schade door hitte**

De aanpak van de gevolgen van hitte loopt via de Klimaatadaptatie Strategie Zeeland. Voor innovaties (passend binnen de RIS 2021-2027) binnen de transitie klimaat zijn EU-programma's beschikbaar.

**Rolverdeling:**

- Het Rijk heeft landelijk kaders vastgelegd in het nationaal waterprogramma, nationaal deltaprogramma/deltabeslissing klimaatadaptatie.
- Gemeenten stellen kaders op het gebied van voorkomen van overlast en schade door hitte vast in hun omgevingsplan en richten de bebouwde omgeving zodanig in dat hittestress wordt tegen gegaan.
- De GGD adviseert burgers, bedrijven en gemeenten over gezondheidsrisico's en preventieve maatregelen.

**25.4 Afwegingsfactoren voor de uitvoering**

Om bij de uitvoering kansen en mogelijkheden te benutten en tegelijkertijd de Zeeuwse kernkwaliteiten te behouden, zijn in Deel A (paragraaf 1.4) vier afwegingsfactoren geformuleerd. Hieronder is voor deze bouwsteen een aanzet gegeven voor de invulling daarvan.

1. Doe meer met minder grond.
  - Opslag van water in bassins kost geen extra ruimte als dit wordt gecombineerd met een andere functie, zoals een drijvend zonnepark, woningen, recreatie of kassencomplex.
  - Meer groen en waterberging in stedelijk gebied vraagt ruimte. Maar door het op de juiste manier uit te voeren wordt met één maatregel ook invulling gegeven aan opgaven vanuit andere beleidsterreinen (zie punt 2)
2. Werk samen en deel kosten en baten.
  - Meer waterberging en groen in bebouwd gebied draagt bij aan de kwaliteit van de leefomgeving, gezondheid van bewoners, biodiversiteit, vastleggen van CO2 en de waarde van het


vastgoed. Waterberging is nuttig bij droogte én bij extreme neerslag.

- Brede inventarisaties voor de klimaatstresstesten leveren waardevolle informatie op die breder inzetbaar is bij ruimtelijke keuzes.
  - Het uitvoeren van Klimaatadaptatiemaatregelen in de bebouwde omgeving kan gecombineerd worden met aanpassing van de infrastructuur voor warmte, energie, mobiliteit en de openbare ruimte in het algemeen.
3. Maak gebruik van de Zeeuwse kernkwaliteiten.
    - Vormgeving van waterberging kan aansluiten bij het landschap of detoneren.
    - Meer groen kan goed aansluiten bij landschapsversterking.
    - Meer groen in het stedelijk gebied zorgt voor een aangenaam woon- en vestigingsklimaat.
  4. Denk aan de toekomst en aan de rest van de wereld.
    - Met de doelstelling om in 2050 klimaatbestendig te zijn, kan de uitvoering van maatregelen gefaseerd worden. Hierdoor kan aangehaakt worden bij natuurlijke momenten zoals onderhoudsprogramma's. Ondertussen groeit Zeeland dan toch mee met het veranderende klimaat.
    - Investeringsvoorkomen in gebieden met toekomstige risico's bespaart in de toekomst veel schade.

## 26. Waterveiligheid

### 26.1 Doelstelling 2030

*Zeeland is goed beschermd tegen (de gevolgen van) overstroming uit zee.*



De doelstelling voor waterveiligheid wordt in de Gebiedsagenda Zuidwestelijke Delta 2050 integraal beschreven. Het nationaal waterprogramma, Deltaprogramma en Programmatische Aanpak Grote Wateren leveren de uitgangspunten. De zeespiegelstijging heeft op waterveiligheid de grootste impact. Voor de periode tot 2050 wordt ingezet op de huidige "half open" veiligheidsstrategie. Dit is een combinatie van op orde houden van dijken, kunstwerken en suppletie. Intensiteit en omvang van maatregelen verschilt per bekken. Na 2050 voldoet de huidige werkwijze niet meer. Met een kennis- en innovatieprogramma worden alternatieve opties en strategieën voor 2050 verkend.

**Subdoel 1: De primaire waterkeringen voldoen in 2050 aan de (wettelijke) normen. De maatregelen om de waterveiligheid te verbeteren, hebben de ruimtelijke kwaliteit verbeterd en een positieve bijdrage geleverd aan andere functies, zoals biodiversiteit en recreatie**

**Subdoel 2: De gevolgen van een overstroming worden zoveel mogelijk beperkt**

**Subdoel 3: De crisisbeheersing is op orde: burgers en overheden weten hoe te handelen bij een crisis en veilige plekken zijn aangewezen**

*Met deze bouwsteen dragen we bij aan de volgende duurzame ontwikkelingsdoelen van de VN (brede welvaart).*



### 26.2 Huidige situatie

#### Meerlaagsveiligheid

De basis voor waterveiligheid is het concept van de meerlaagsveiligheid, dat onderscheid maakt in maatregelen die de kans op een overstroming verkleinen (laag 1), de gevolgen van een overstroming beperken (laag 2) of de rampenbeheersing verbeteren (laag 3). De opgave van waterveiligheid wordt waar mogelijk verbonden met andere ruimtelijke ambities ten aanzien van bijvoorbeeld bouwen, natuur, recreatie en cultuurhistorie. De ruimtelijke kwaliteit moet bij projecten op peil blijven of verbeteren.

#### Laag 1: Kans op overstromingen verkleinen

De Deltawerken hebben de waterveiligheid in dit gebied aanzienlijk vergroot, onder meer door de kustlijn sterk te verkorten. Alle primaire waterkeringen worden minimaal eens in de twaalf jaar door de waterkeringbeheerders beoordeeld. Getoetst wordt of de keringen voldoen aan de wettelijke veiligheidseisen. De huidige beoordelingsronde is begin 2017 gestart en duurt tot 1 januari 2023. Deze beoordelingsronde is de eerste ronde met de nieuwe normering (sinds 2017) die is uitgedrukt in een overstroomingskans. Het beschermingsniveau en de daarbij behorende normen voor de kering zijn bepaald op basis van een risicobenadering. Hoe groter de gevolgen van een overstroming zouden zijn, des te kleiner de toelaatbare overstroomingskans mag zijn, oftewel hoe strenger de norm is. In 2023 is er een compleet landelijk beeld van de veiligheid van de keringen. Alle primaire keringen moeten in 2050 aan de wettelijke normen voldoen. Primaire waterkeringen die niet voldoen aan de norm, worden versterkt via het Hoogwaterbeschermingsprogramma (HWBP). Tevens wordt gekeken naar alternatieve opties en strategieën voor na 2050. In deze laag liggen koppelingsopties voor andere functies. Denk aan 'werk-met-werk' bij versterkingsprojecten van primaire keringen.

Het Rijk stelt de normen voor de primaire waterkeringen vast. Het waterschap is verantwoordelijk voor de wettelijke beoordeling van de primaire waterkeringen en voor de uitvoering van het Hoogwaterbeschermingsprogramma. De provincie is verantwoordelijk voor de beoordeling van door het waterschap vast te stellen projectbesluiten en de voorkeursalternatieven voor versterking van waterkeringen in het kader van het Hoogwaterbeschermingsprogramma. Voor buitendijkse woon-, recreatie- en havengebieden gelden geen normen en basisveiligheid. Voor de primaire waterkeringen en regionale waterkeringen in beheer van het Rijk is de Inspectie Leefomgeving en Transport (ILT) toezichthouder. Voor de overige regionale waterkeringen is de provincie toezichthouder.

### Laag 2: Gevolgen van overstromingen verkleinen

Regionale waterkeringen helpen bij een overstroming en de gevolgen te beperken. In Zeeland is wat betreft regionale keringen een onderscheid te maken tussen altijd waterkerende ('natte') regionale waterkeringen, waaronder de keringen langs het Kanaal door Walcheren en het Veerse Meer, en (droge) regionale waterkeringen die alleen tijdens een overstroming water keren (binnendijken). De normen (omgevingswaarden) zijn vastgelegd in de omgevingsverordening. Provincie en waterschap maken afspraken over de cyclus van toetsing en eventuele versterking van regionale waterkeringen. De provincie stelt voor de regionale waterkeringen de normen vast. Het Rijk stelt normen vast van de bij haar in beheer zijnde regionale waterkeringen langs het Kanaal Gent-Terneuzen en het Antwerps Kanaal. Het waterschap is verantwoordelijk voor de beoordeling van de regionale waterkeringen.

Wat betreft ruimtelijke inrichting gaat de provincie samen met andere Zeeuwse overheden na hoe we Zeeland zo goed mogelijk kunnen inrichten om de gevolgen van een eventuele overstroming te beperken. Meerdere laaggelegen polders kunnen snel en diep overstromen. Deze gebieden zijn soms intensief bebouwd, zoals het compartiment Middelburg-Mortiere en het compartiment Hansweert. Overstromingen kunnen gigantische gevolgen voor de leefbaarheid en economie van een gebied hebben. Bij een overstroming kan ook de vitale infrastructuur uitvallen.

Om de gevolgen van een overstroming te beperken is het van belang om essentiële nutsvoorzieningen, zoals elektriciteit, telecom, water en gas, en functies, zoals ziekenhuizen en brandweerkazernes, niet in overstromingsgevoelige gebieden te ontwikkelen. Mocht dit niet voorkomen kunnen worden, dient aangepast bouwen of een aangepaste inrichting uitval van de voorzieningen en functies te voorkomen. Voor nieuwe functies waar een groot aantal mensen verblijven, zoals woonwijken of regionale bedrijventerreinen, dienen overstromingsgevoelige gebieden vermeden te worden.

### Laag 3: Rampenbeheersing verbeteren

Wanneer in de ruimtelijke inrichting van gebieden of gebouwen geen mogelijkheden tot beperking van de gevolgschade mogelijk is, kan een handelingsperspectief het aantal slachtoffers en de schade beperken. Dit is de 3e laag van het meerlaagsveiligheidsprincipe, ook wel crisisbeheersing genoemd. Denk aan evacuatieplannen en noodpakketten. Het aanwijzen van evacuatie-, vlucht- en hulpverleningsroutes is noodzakelijk. Ook bij nieuw aan te leggen infrastructuur is de 3e laag een afweging. Bewustwording bij overheden, bedrijven en burgers is cruciaal om de (zelf)redzaamheid te vergroten. Elke Zeeuw moet weten wat hij of zij moet doen en waar nodig en (nog) mogelijk kan terugvallen op aangewezen veilige plekken in de provincie (shelters). De positie van het toenemend aantal ouderen vraagt hier speciale aandacht. Hoe worden deze geïnformeerd en hoe gaan deze zich verplaatsen naar een veilige plek? Tot slot moet omgekeerd ook elke plek bereikbaar en vindbaar zijn voor hulpverleners in geval van een calamiteit.

### Gevolgen zeespiegelstijging

Zeespiegelstijging leidt ertoe dat buitendijkse gebieden vaker kunnen overstromen. Voor binnendijkse gebieden geldt dat de kans op een overstroming toeneemt als de waterstanden stijgen en dat ook de gevolgen van een overstroming toenemen. Het

algehele risico van een overstroming, neemt hierdoor toe. Voor sommige gebieden in Zeeland geldt bovendien dat als er een overstroming optreedt, al is de kans daarop zeer gering, er snel een grote waterdiepte ontstaat. Vanaf 2014 neemt het aanbod en aantal overnachtingen in Zeeland sterk toe. De verwachting is dat deze groei door zet. Voor deze groeiende sector is het effect van de stijgende zeespiegel op de oppervlakte van het buitendijkse gebied (inclusief de stranden) de meest ingrijpende kwetsbaarheid. Op de lange termijn neemt de grootte van deze stranden door zeespiegelstijging af. Dit zet een belangrijke pijler van de Zeeuwse recreatiesector onder druk. In de kustgemeenten is ongeveer 60% van de toeristische bestedingen toe te rekenen aan de stranden.

## 26.3 Acties om doelen te realiseren

Subdoel 1: De primaire waterkeringen voldoen in 2050 aan de (wettelijke) normen. De maatregelen om de waterveiligheid te verbeteren, hebben de ruimtelijke kwaliteit verbeterd en een positieve bijdrage geleverd aan andere functies, zoals biodiversiteit en recreatie

### Actie 1.1 - Uitvoeren maatregelen die de kans op een overstroming verkleinen

Primaire waterkeringen moeten voldoen aan de veiligheidsnormen om de kans op overstroming tot een minimum te beperken. Versterkingsprojecten vragen om een integrale aanpak met betrokken partijen en moeten naast waterveiligheid ook bijdragen aan de ruimtelijke kwaliteit. Eigenaren en beheerders van buitendijkse terreinen nemen maatregelen om de veiligheid van hun eigen terrein te garanderen.

#### Rolverdeling:

- Het Rijk heeft de normen (omgevingswaarden) voor primaire waterkeringen en niet primaire waterkeringen in beheer bij het Rijk wettelijk vastgesteld.
- Rijkswaterstaat en Waterschap Scheldestromen zijn verantwoordelijk voor de wettelijke beoordeling van de primaire waterkeringen en ontwerp en uitvoering van versterkingsprojecten in het kader van het Hoogwaterbeschermingsprogramma (HWBP).
- De provincie is verantwoordelijk voor de beoordeling van projectbesluiten over versterkingsprojecten.
- Waterschap Scheldestromen zorgt voor beheer, toetsing en eventuele versterking van de primaire keringen om aan de norm te voldoen.
- De gemeenten nemen regels van Rijk, provincie en waterschap over in het omgevingsplan.
- Waterschap Scheldestromen adviseert over ontwikkelingen in de waterkeringszone.
- De Inspectie Leefomgeving en Transport (ILT) is toezichthouder voor de primaire en niet primaire keringen in beheer van het Rijk.
- Het Gebiedsoverleg Zuidwestelijke Delta bevordert samenwerking, adviseert afzonderlijke overheden en draagt zorg voor het opstellen van gezamenlijke beleidskaders, programma's en projecten.
- Terreinbeheerders passen inrichting en beheer aan op basis van waterveiligheidseisen en werken mee aan nieuwe combinaties van natuur en waterkering.
- Initiatiefnemers en uitvoerders houden bij nieuwe ontwikkelingen rekening met overstromingsrisico's.
- North Sea Port zorgt voor veilige inrichting van het havengebied.

**Subdoel 2: De gevolgen van een overstroming worden zoveel mogelijk beperkt.****Actie 2.1 - Uitvoeren maatregelen die de gevolgen van een overstroming verminderen**

Om de gevolgen van een overstroming te beperken is het van belang dat regionale waterkeringen in 2035 op orde zijn en om essentiële nutsvoorzieningen, zoals elektriciteit, telecom, water en gas, en functies, zoals ziekenhuizen en brandweerkazernes, niet in overstromingsgevoelige gebieden te ontwikkelen. Mocht dit niet voorkomen kunnen worden, dient aangepast bouwen of een aangepaste inrichting uitval van de voorzieningen en functies te voorkomen. Voor nieuwe functies waar een groot aantal mensen verblijven, zoals woonwijken of regionale bedrijventerreinen, dienen overstromingsgevoelige gebieden vermeden te worden.

**Rolverdeling:**

- Het Rijk stelt landelijke kaders vast in het nationaal waterprogramma, nationaal deltaprogramma/ deltabeslissingen en beheerprogramma Deltawateren.
- De provincie wijst regionale waterkeringen aan en legt normen (omgevingswaarden) voor deze waterkeringen vast in de omgevingsverordening.
- Waterschap Scheldestromen zorgt voor beheer, toetsing en eventuele versterking van de regionale keringen om aan de norm te voldoen.
- Waterschap Scheldestromen stelt kaders vast in het waterbeheerprogramma, verleent vergunningen, beheert het peil en voert werkzaamheden uit ter verbetering van de waterveiligheid.
- De gemeente voorkomt vestiging van essentiële nutsvoorzieningen in overstromingsgevoelige gebieden. De provincie, Waterschap Scheldestromen en de Veiligheidsregio adviseren daarbij.
- Initiatiefnemers, ontwikkelaars en uitvoerders houden bij nieuwe ontwikkelingen rekening met overstromingsrisico's.
- Terreinbeheerders passen inrichting en beheer aan op basis van waterveiligheidseisen en werken mee aan nieuwe combinaties van natuur en waterkering.

**Subdoel 3: De crisisbeheersing is op orde: burgers en overheden weten hoe te handelen bij een crisis en veilige plekken zijn aangewezen****Actie 3.1 - Uitvoeren maatregelen die de crisisbeheersing verbeteren**

Denk aan evacuatieplannen en noodpakketten. Het aanwijzen van evacuatie-, vlucht- en hulpverleningsroutes is noodzakelijk. Ook bij nieuw aan te leggen infrastructuur is dit een afweging. Bewustwording bij overheden, bedrijven en burgers is cruciaal om de (zelf)redzaamheid te vergroten.

**Rolverdeling:**

- Het Rijk stelt landelijke kaders vast in Nationaal Waterprogramma, Nationaal Deltaprogramma/ Deltabeslissingen en Beheerprogramma Deltawateren.
- Rijkswaterstaat, Waterschap Scheldestromen, gemeenten en de provincie wijzen evacuatie- en vluchtroutes aan bij bestaande en nieuwe infrastructuur.
- De wegbeheerders onderzoeken of het bestaande netwerk van

U-routes voldoet als evacuatie- en vluchtroute in geval van grote calamiteiten.

- De veiligheidsregio coördineert de crisisbeheersing, stelt evacuatieplannen op, deelt kennis en adviseert over risico's en mogelijk aanpak.
- Bedrijven en bewoners nemen voorzorgsmaatregelen (noodpakketten) voor de eigen veiligheid bij calamiteiten.

**26.4 Afwegingsfactoren voor de uitvoering**

Om bij de uitvoering kansen en mogelijkheden te benutten en tegelijkertijd de Zeeuwse kernkwaliteiten te behouden, zijn in Deel A (paragraaf 1.4) vier afwegingsfactoren geformuleerd. Hieronder is voor deze bouwsteen een aanzet gegeven voor de invulling daarvan.

1. Doe meer met minder grond.
  - Versterking van waterkeringen kan gecombineerd worden met verbetering van andere functies: natuur ('Building with Nature'), recreatie, infrastructuur, energieopwekking, etc.
  - Gebruikmaken van natuurlijke processen voor versterking van de waterkeringen kan onnodig ruimtebeslag voorkomen en beperkt de aanvoer van zand.
  - De omvang van de stranden moet op peil blijven om huidige recreatieve en natuurfuncties te behouden.
2. Werk samen en deel kosten en baten.
  - Voorkomen van stedelijke ontwikkelingen in laaggelegen gebieden draagt bij aan een natuurlijk, robuust en kosteneffectief watersysteem.
  - Uitbreiding van de netwerkinfrastructuur voor de energietransitie is een keuzemoment waarbij ook de kwetsbaarheid bij overstroming moet worden betrokken.
  - Voorzorgsmaatregelen en zelfredzaamheid zijn niet alleen van belang bij overstroming, maar ook bij andere calamiteiten.
3. Maak gebruik van de Zeeuwse kernkwaliteiten.
  - Bij nieuwe ontwikkelingen gebruikmaken van bestaande hoogteverschillen past bij bestaande landschapsstructuur.
  - Bij kustversterking moet naast de waterveiligheid ook verbetering van de landschappelijke, cultuurhistorische en ecologische waarde van strand, duinen en dijken het doel zijn.
4. Denk aan de toekomst en aan de rest van de wereld.
  - Tempo en gevolgen van klimaatverandering zijn onzeker, daarom moet voor langetermijninvesteringen voor zowel kustveiligheid als andere ontwikkelingen in het gebied rekening worden gehouden met de bandbreedte in prognoses.

## 27. Zoet water

### 27.1 Doelstelling 2030

*De vraag naar en de beschikbaarheid van zoet water zijn in balans.*



De beschikbaarheid van voldoende zoet water is van wezenlijk belang, terwijl die beschikbaarheid zowel door klimaatverandering en zeespiegelrijzing als door toenemend gebruik onder druk staat. Het streven is een zoetwatersituatie te creëren waarin vraag en aanbod met elkaar in balans zijn. Het tussendoel voor 2030 is gelijk aan dat voor 2050, namelijk 'het in balans brengen en houden van vraag en aanbod van zoet water tegen acceptabele kosten'. De belangrijkste opgave is goed in te spelen op de effecten van klimaatverandering. Voor Nederland worden zowel langere droogteperiodes als heviger buien verwacht. Op jaarbasis gaan klimatologen uit van een toename van de neerslag. Voor Zeeland komt daar door de lange kustlijn een versterkte invloed van zeespiegelstijging bovenop. In dit kader wordt het Zeeuws Deltaplan Zoet Water opgesteld. Doelstelling hiervan is een provincie dekkend beeld te genereren van de mogelijkheden voor het bestendigen van de huidige situatie, het optimaliseren van de zoetwatersituatie en het formuleren van een programma om dat te bereiken. Dit programma zal zich moeten richten op zowel de beschikbaarheid van als de vraag naar zoet water. Drinkwater valt hier buiten en komt aan bod bij bouwsteen 16. Watersysteem.

**Subdoel 1: De mogelijkheden voor het optimaliseren van de zoetwatersituatie, inclusief kosten, zijn voor heel Zeeland in beeld**

**Subdoel 2: De vraag naar zoet water past bij de regionale beschikbaarheid**

*Met deze bouwsteen dragen we bij aan de volgende duurzame ontwikkelingsdoelen van de VN (brede welvaart).*



### 27.2 Huidige situatie

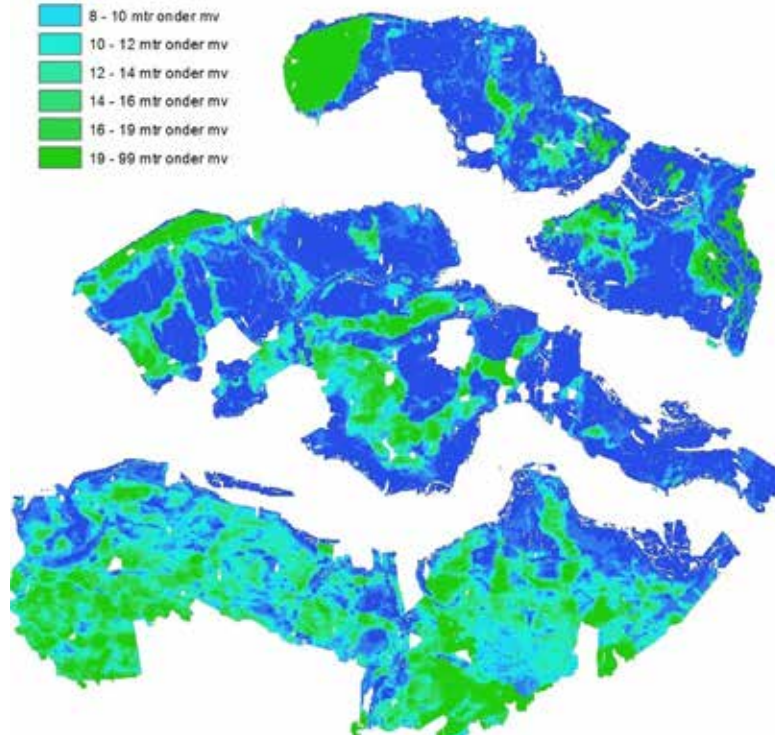
#### Zoetwaterbeschikbaarheid

De beschikbaarheid van zoet water verschilt op dit moment per gebied. In het oosten van Zeeland is zoet water vanuit het Volkerak-Zoommeer ruim beschikbaar voor de landbouw. Hierbij geldt als randvoorwaarde dat het meer voldoende kan worden doorgespoeld met zoet rivierwater uit het Hollands Diep. Op basis van een modeldoorrekening door Deltares wordt daarvoor een debiet van 40 m<sup>3</sup>/s aangehouden. Deze doorspoeling heeft zowel tot doel de chlorideconcentratie in het water te beteugelen als de concentratie blauwalgen. Daarbij geldt als bijkomende voorwaarde dat de nutriëntenconcentraties niet toenemen. Vanuit de Biesbosch wordt zoet water aangevoerd voor zowel drinkwaterbereiding, industrie als landbouw. De landbouwwaterleiding bedient met name fruitteeltbedrijven in een deel van Zuid-Beveland. Ook de industrie heeft een eigen waterleiding. In de rest van Zeeland beschikt ongeveer 40% van het landbouwareaal over zoete grondwatervoorraden die onttrokken kunnen worden. De overige 60% is voor zijn zoetwatervoorziening volledig afhankelijk van regenwater.

#### Legend

##### 150 mg/l chloride

no data
0 - 3 mtr onder mv
3 - 6 mtr onder mv
6 - 8 mtr onder mv
8 - 10 mtr onder mv
10 - 12 mtr onder mv
12 - 14 mtr onder mv
14 - 16 mtr onder mv
16 - 19 mtr onder mv
19 - 99 mtr onder mv

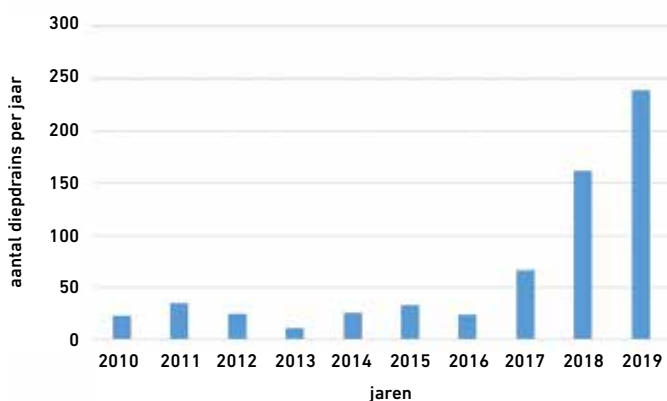




Bescherming van de kwaliteit en benutbaar volume van zoet grondwater is van groot belang. In de praktijk vraagt het optimaliseren van de zoetwaterbeschikbaarheid op de ene plek een veel grotere inspanning dan op de andere. Bovendien hoeft aanpassing niet altijd een technische invulling te hebben zoals extra zoetwaterbuffering. Het kan ook gaan om meer acceptatie en aanpassing van gewas en gedrag aan droge perioden, zowel individueel als voor de hele samenleving. Het komt er op neer dat we zodanig goed met een langdurige droogteperiode kunnen omgaan, dat die niet ontwrichtend is voor de samenleving.

### Zoetwatervraag

In de onderstaande grafiek is duidelijk zichtbaar dat er een toename is van beregening vanuit diepdrains.



Nieuwe diepdrains per jaar

Een ontwikkeling die ook van invloed is op de vraag naar zoet water is de toename van contractteelt. Daarbij maken boeren een jaar vooraf al harde afspraken over het moment van levering van hun product aan een afnemer. Dit betekent dat afhankelijkheid van neerslag niet voldoende zekerheid biedt, wat de noodzaak van regionale waterbeschikbaarheid vergroot.

## 27.3 Acties om doelen te realiseren

### Subdoel 1: de mogelijkheden voor het optimaliseren van de zoetwatersituatie, inclusief kosten, zijn voor heel Zeeland in beeld

#### Actie 1.1 Opstellen provinciedekkend beeld van de mogelijkheden voor het bestendigen van de huidige situatie

Overheden, agrariërs en terreinbeheerders stellen samen een Zeeuws Deltaplan Zoet Water op, dat houvast biedt voor het bereiken van een zo robuust mogelijke regionale zoetwatersituatie, zowel kwalitatief als kwantitatief, in het licht van klimaatverandering en functionele vraagontwikkeling. De landelijke voorkeursvolgorde zoet water is daarbij van belang: (1) Landgebruik aanpassen aan zoetwaterbeschikbaarheid, (2) zuiniger zijn met water, (3) beter vasthouden van water, (4) slimmer verdelen van water en (5) accepteren van restrisico op schade door watertekorten.

#### Rolverdeling:

- Het Rijk is verantwoordelijk voor de nationale zoetwaterverdeling en de landelijke Kennisagenda Zoet water.

- De Euregio Scheldemond en de Vlaams-Nederlandse Scheldecommissie zorgen voor Grensoverschrijdende afstemming.
- De provincie faciliteert het opstellen van een Zeeuws Deltaplan Zoet Water met financiële en personele inzet. Aan het project werken waterschap, gemeenten, agrarische organisaties, terreinbeheerders, grondeigenaren, bedrijfsleven, kennisinstellingen en drinkwaterbedrijf Evides mee.
- Regionale partijen financieren uitvoering van projecten met cofinanciering vanuit het Deltafonds.
- North Sea Port deelt kennis en informatie over zoetwatergebruik en beschikbaarheid in de havengebieden.

### Subdoel 2: de vraag naar zoet water past bij de regionale beschikbaarheid

#### Actie 2.1 Optimaliseren van de zoetwatersituatie gericht op vergroting van de beschikbaarheid en/of optimalisatie van het gebruik

Voorbeelden hiervan zijn het optimaliseren van de berging van zoet water in de bodem en het onderzoeken van duurzame alternatieven, zoals het ontziltten van water, hergebruik van proceswater uit industrie en waterzuivering en mogelijkheden voor scheiding van zoete en zoute of brakke waterlopen. Het optimaliseren van de zoetwatersituatie kan positieve effecten hebben op de aanwezigheid van voldoende bluswater

#### Rolverdeling:

- Gemeenten stellen kaders vast in hun omgevingsplan en rioleringsplan, zorgen voor vlotte afvoer van regenwater, maar stimuleren daarnaast berging van water in bebouwde omgeving, verlenen vergunningen aan bedrijven voor realiseren opslag, stimuleren opvang van regenwater door burgers, stimuleren zuinig omgaan met water bij schaarste.
- Gebruikers van zoet water realiseren besparende maatregelen en slaan zoet water op voor eigen gebruik.
- North Sea Port faciliteert zoetwatervoorzieningen voor de eigen klanten.
- De provincie en Waterschap Scheldestromen stellen beleid op ter bescherming van belangrijke zoetwatervoorraden. Zij stimuleren daarnaast kennisontwikkeling in het kader van de Proeftuin Zoet Water en ondersteunen gebruikers bij het treffen van maatregelen voor een robuustere zoetwatersituatie.
- Waterschap Scheldestromen adviseert en voert het operationeel beheer van oppervlaktewaterpeilen, reguleert onttrekkingen en draagt financieel bij aan zoetwatermaatregelen.
- Rijkswaterstaat verzorgt de koppeling met de nationale waterverdeling in het hoofdwatersysteem en voert samen met de andere waterbeheerders waterakkoorden uit.
- Terreinbeheerders voeren beheer van natuurgebieden met het oog op het bereiken van een zo robuust mogelijke zoetwatersituatie.
- Ontwikkelaars en investeerders realiseren (coöperatieve) zoetwatervoorziening.
- De Veiligheidsregio adviseert over beschikbaarheid van bluswater.
- ZPG en agrarische organisaties ondersteunen en adviseren bij uitvoering van pilots en projecten.

### 27.4 Afwegingsfactoren voor de uitvoering

Om bij de uitvoering kansen en mogelijkheden te benutten en tegelijkertijd de Zeeuwse kernkwaliteiten te behouden, zijn in Deel A (paragraaf 1.4) vier afwegingsfactoren geformuleerd. Hieronder is voor deze bouwsteen een aanzet gegeven voor de invulling daarvan.

#### 1. Doe meer met minder grond.

- Opslag van zoet water in bassins kan worden gecombineerd met een andere functie, zoals een drijvend zonnepark, woningen, recreatie of kassencomplex. Keerzijde van waterbassins is kans op toename van plaagdieren en -insecten, zoals algen en muggen.
- Huidige bodem kan meer water vasthouden door verbetering van de structuur en hoger gehalte organisch materiaal.
- Aanpassen van de teelt aan de zoetwatersituatie is een voorwaarde voor optimaal gebruik van gronden.

#### 2. Werk samen en deel kosten en baten.

- Waterbesparing door burgers en bedrijven geeft financiële voordelen in de hele waterketen, doordat bij lagere vraag ook minder aanbod nodig is.
- Verbetering van de watersituatie in het landelijk gebied draagt bij aan robuustere natuurgebieden en hogere natuurwaarden daarbuiten. Kanttekening daarbij is dat het voor natuur niet persé om zoet water gaat.

#### 3. Maak gebruik van de Zeeuwse kernkwaliteiten.

- Waterberging in het landelijk gebied kan spanning vertonen met de belangen van landschap en natuur. Een evenwichtige afweging tussen deze belangen is belangrijk.

#### 4. Denk aan de toekomst en aan de rest van de wereld.

- Klimaatadaptatie heeft tot doel mee te ontwikkelen met klimaatverandering.
- Investeringsvoorkomen in gebieden met toekomstige risico's, bespaart schade in de toekomst.



# Overzicht van alle doelen, acties en indicatoren

Doel en subdoelen 2030	Acties	Indicatoren	MER
<p><b>1. Cultuur</b></p> <p>De Zeeuwse culturele infrastructuur is structureel op orde. Op provinciale schaal is er een aanbod dat aansluit bij de vraag van de inwoners en bezoekers van Zeeland. Goede spreiding en complementair denken voorkomen dat het aanbod te veel versnipperd.</p> <p>Subdoel 1: Basis op orde; de Zeeuwse culturele infrastructuur is robuust en veerkrachtig.</p> <p>Subdoel 2: De intrinsieke waarde van cultuur staat voorop.</p> <p>Subdoel 3: Samenwerking is vernieuwd en verbreed.</p>	<p>Actie 1.1 – Nulmeting/ scan culturele infrastructuur</p> <p>Actie 1.2 - Verbeteren duurzame bereikbaarheid van de Zeeuwse culturele voorzieningen en evenementen</p> <p>Actie 1.3 - Stimuleren van het digitaal ontsluiten van collecties en het digitaal toegankelijk maken van tentoonstellingen en evenementen</p> <p>Actie 1.4 – De Zeeuwse overheden en culturele instellingen intensiveren de afstemming en samenwerking op het gebied van cultuur</p> <p>Actie 2.1 – Voortzetten van de Cultural Board Zeeland</p> <p>Actie 2.2 – Stimuleren cultureel klimaat</p> <p>Actie 3.1 - Verbeteren samenwerking en verbinding met culturele organisaties buiten Zeeland</p> <p>Actie 3.2 – Het cultuurveld is vanuit de intrinsieke waarde verbonden met andere domeinen</p>	<p>1a) Aantal musea en bezoekers van Zeeuwse musea (bron: Erfgoed Zeeland)</p> <p>1b) Publiekscapaciteit, voorstellingen en bezoekers professionele podiumkunsten (bron: CBS)</p>	<p>Archeologie en erfgoed</p>
<p><b>2. Gezondheid</b></p> <p>Onze leefomgeving is veilig, lokt gezond gedrag uit en heeft weinig gezondheidsrisico's. De gezonde keus is de gemakkelijkste keus en gezondheidsrisico's voor de mens zijn verlaagd.</p> <p>Subdoel 1: Een omgeving die uitnodigt tot gezond eten en kennis bevordert over gezond eten.</p> <p>Subdoel 2: Een omgeving die uitnodigt tot bewegen.</p> <p>Subdoel 3: Een omgeving die uitnodigt tot ontmoeten.</p> <p>Subdoel 4: Een omgeving die uitnodigt tot ontspannen.</p> <p>Subdoel 5: Een omgeving die gezondheidsrisico's verlaagt.</p>	<p>Actie 1.1 - Gezondheid centraal stellen in beleid voor voedselproductie</p> <p>Actie 2.1 - Bieden van een veilige, toegankelijke en aantrekkelijke omgeving die uitnodigt tot bewegen</p> <p>Actie 3.1 - Vergroten van faciliteiten voor ontmoeting in de buitenruimte</p> <p>Actie 4.1 - Realiseren mogelijkheden voor rust en ontspanning</p> <p>Actie 5.1 – Beschermen en versterken van de milieukwaliteit van de fysieke leefomgeving</p>	<p>2a) Overgewicht bij kinderen en volwassenen (bron: GGD en CBS)</p> <p>2b) Kernindicator beweegvriendelijke omgeving (bron: RIVM)</p> <p>2c) Gemiddelde levensverwachting bij geboorte (bron: RIVM)</p> <p>2d) Ervaren gezondheid (bron: HZ)</p>	

Uitstekend wonen, werken en leven in Zeeland

## Doel en subdoelen 2030

## Acties

## Indicatoren

## MER

**3. Mobiliteit**

Mobiliteit is snel, slim, veilig, schoon en betaalbaar. Digitale bereikbaarheid is snel en voldoende dekkend.

Subdoel 1: Snelle verbindingen over de weg en in het openbaar vervoer.

Subdoel 2: Zeeland heeft een flexibel vraagafhankelijk mobiliteitssysteem, dat is ingericht vanuit de behoeften van de reiziger.

Subdoel 3: De verkeersveiligheid is verbeterd.

Subdoel 4: Schone mobiliteit is een makkelijke keus.

Subdoel 5: De digitale bereikbaarheid is in de hele provincie optimaal.

Actie 1.1 - Inzetten op snelle en frequente verbindingen voor het openbaar vervoer met de Randstad en Noord-Brabant, en tussen Zeeuwse steden

Actie 1.2 - Verbeteren grensoverschrijdende verbindingen

Actie 2.1 - Verbeteren/vervangen van aanbodgericht busvervoer door versnellen van buslijnen en organiseren en faciliteren van mobiliteitsvormen voor flexibele fijnmazige mobiliteit

Actie 2.2 - Ontwikkelen van een robuust, flexibel en betaalbaar mobiliteitssysteem, waarbij de reiziger (meer) centraal komt te staan

Actie 2.3 - Delen van mobiliteitsdata (vraag en aanbod)

Actie 2.4 - Ontwikkelen van verschillende type knooppunten/hubs met divers aanbod van mobiliteit en (laad)voorzieningen

Actie 3.1 - Verbeteren verkeersgedrag

Actie 4.1 - Inzetten op gebruik van fiets en e-bike voor kortere afstanden

Actie 4.2 - Reductie uitstoot CO<sub>2</sub> en andere broeikasgassen door mobiliteit

Actie 5.1 - Verbeteren digitale infrastructuur

3a) Reistijd vanaf Vlissingen en Terneuzen naar Rotterdam, Breda en Antwerpen per trein en auto (bron: NS, NMBS, De Lijn en Anwb)

3b) Tevredenheid reizigers in het openbaar vervoer (bron: Algemeen klantenoordeel, CROW-KpVV)

3c) Aantal verkeersdoden en ziekenhuisgewonden (bron: ROVZ)

3d) Aantal gebruikers van fiets/e-bike voor woonwerk- of schoolverkeer (bron: CBS)

3e) Aantal laadpunten voor auto's (bron: RVO)

3f) Aantal geregistreerde elektrische personenauto's (bron: RDW)

Bereikbaarheid

**4. Onderwijs**

Zeeland heeft een duurzame onderwijs- en onderzoeksinfrastructuur, waarbij wordt samengewerkt tussen overheid, bedrijfsleven en onderwijs- en onderzoeksinstellingen binnen en buiten Zeeland. De opleidingen sluiten aan op de Zeeuwse economie, het Zeeuwse DNA en de Zeeuwse opgaven.

Subdoel 1: Er is een hoogstaand onderwijs- en onderzoeksaanbod in de hele onderwijs- en onderzoekskolom voor zowel reguliere opleidingen als nicheopleidingen die passen bij het Zeeuws DNA.

Subdoel 2: Er is een structurele intensieve samenwerking tussen onderwijs, bedrijfsleven en overheid (triple helix).

Actie 1.1 - Ondersteunen kennisinstellingen in het ontwikkelen van onderwijs- en onderzoek, op Zeeuwse maat, passend bij het Zeeuwse DNA en zo mogelijk met nationale en/of internationale uitstraling

Actie 1.2 - Realisatie van een Delta Kenniscentrum voor voedsel, water en energie

Actie 2.1 - Zorgen voor verbondenheid van de Bèta Campus met de Kennis & Innovatienetwerken en met de bestaande bedrijven en onderwijs- en kennisinstellingen in Zeeland en omliggende regio's

Actie 2.2 - Het versterken van de uitvoeringskracht van de Kennis & Innovatienetwerken

Actie 2.3 - Het duurzaam borgen van de triple helix samenwerking op bestuurlijk en op uitvoeringsniveau.

4a) Aantal ingeschreven studenten aan HZ University of Applied Sciences (bron: DUO)

4b) Aantal ingeschreven studenten aan University College Roosevelt (bron: DUO)

4c) Aantal studenten MBO, HBO en WO in Nederland met woonplaats in Zeeland (bron: HZ)

4d) Aantal studenten dat na studie werk vindt in Zeeland (bron: nog niet beschikbaar)

Onderwijs en arbeidsmarkt

**Doel en subdoelen 2030**

**Acties**

**Indicatoren**

**MER**

**5 Voorzieningen en evenementen**

De bereikbaarheid en beschikbaarheid van (basis) voorzieningen en evenementen zijn voor elke Zeeuw en toerist gegarandeerd.  
 Subdoel 1: Iedereen, ongeacht leeftijd, opleidingsniveau, afkomst of vitaliteit, heeft toegang tot alle voorzieningen.  
 Subdoel 2: Zeeland beschikt over een aantal bijzondere en zich onderscheidende kleinschalige top- en kwaliteitsvoorzieningen op het gebied van onderwijs, zorg en cultuur. Ze maken de regio extra aantrekkelijk om te blijven of zich van elders hier te vestigen.  
 Subdoel 3: Evenementen zijn het duurzame uithangbord van de ultieme Zeeuwse beleving.

Actie 1.1a - De basisvoorzieningen moeten voor iedereen beschikbaar en bereikbaar zijn en worden daarom zoveel mogelijk lokaal ingevuld.  
 Actie 1.1b - Inwoners van kleine kernen waar de basisvoorzieningen niet beschikbaar zijn, kunnen deze voorzieningen bereiken door slimme mobiliteit en/of digitale ontsluiting.  
 Actie 1.2 - Aanvullende voorzieningen zoveel mogelijk concentreren op knooppunten, die optimaal bereikbaar zijn gemaakt voor alle Zeeuwen.  
 Actie 1.3 - De toegang tot kwalitatief hoogwaardige topvoorzieningen binnen en buiten Zeeland verzekeren.  
 Actie 1.4 - Door 'slimme mobiliteit' de bereikbaarheid van voorzieningen verbeteren.  
 Actie 2.1 - Behoud en ontwikkeling onderscheidende top- en kwaliteitsvoorzieningen.  
 Actie 3.1 - Realiseren van een Zeeland brede coördinatie van evenementen.  
 Actie 3.2 - Zorgen voor voldoende vrijwilligers om evenementen te organiseren.  
 Actie 3.3 - Breder benutten van evenementen voor andere opgaven.  
 Actie 3.4 - Evenementen meer laten bijdragen aan klimaat en energie

5a) Gemiddelde afstand in Zeeland tot kinderdagverblijf / basisschool / grote supermarkt (bron: CBS)  
 5b) Aantal bezoekers van evenementen in Zeeland (bron: Samen in Zee – Provincie Zeeland)

Leefbaarheid en voorzieningen

**6. Woningvoorraad**

Een toekomstbestendige en CO2-neutrale woningvoorraad die in kwaliteit en kwantiteit aansluit op de vraag.  
 Subdoel 1: De bestaande woningvoorraad is toekomstbestendig: CO2-neutraal en levensloopbestendig.  
 Subdoel 2: Nieuwbouw is passend bij de huidige en toekomstige behoefte en minimaal 50% circulair: focus op kwaliteit in woningtypen en locaties.  
 Subdoel 3: Er wordt ingespeeld op de behoefte aan specifieke segmenten op woningmarkt.

Actie 1.1 - Stimuleren onderhoud, renovatie en sloop van koop- en huurwoningen  
 Actie 1.2 - Gebiedsgerichte aanpak  
 Actie 2.1 - Adaptief programmeren  
 Actie 2.2 - Complementair bouwen van nieuwe woningen  
 Actie 3.1 - Hergebruik lege panden voor wonen  
 Actie 3.2 - Uitbouw flexibele schil  
 Actie 4.1 - Periodiek actualiseren van regionale woningmarkt afspraken  
 Actie 4.2 - Evalueren van de regelingen voor wonen als drager voor ruimtelijke kwaliteitsverbetering in het landelijk gebied

6a) Aantal woningen (bron: CBS)  
 6b) Mutaties woningvoorraad (bron: CBS)  
 6c) Percentage woningen dat CO2-neutraal is (bron: CBS)  
 6d) Gemiddeld energieverbruik, energielabels (bron: CBS)

Wonen

**7. Woonomgeving**

Onze woonomgeving is veilig en klimaatadaptief, lokt gezond gedrag uit en draagt meer bij aan biodiversiteit.  
 Subdoel 1: Toekomstbestendige woongebieden liggen op de goede plek.  
 Subdoel 2: Veiligheid, gezondheid, duurzaamheid, biodiversiteit en klimaatadaptiviteit zijn standaard onderdeel van ruimtelijke ordening en -inrichting.

Actie 1.1 - Bij herbestemming en herstructurering woonmilieus ontwikkelen waar tekort aan is  
 Actie 2.1 - Bij inrichting en ordening van de ruimte sturen op bundeling van functies voor het uitlokken van gezond gedrag, duurzaamheid en veiligheid  
 Actie 2.2 - Rekening houden met natuurinclusief bouwen, energieopwekking en -opslag en het voorkomen van wateroverlast en hittestress bij inrichting van onze ruimte

7a) Tevredenheid met eigen woning en woonplaats (bron: GGD/KCZS/Robuust)  
 7b) Gevoel van veiligheid in woonomgeving (bron: GGD/KCZS/Robuust)  
 7c) Mate van ervaren geluidshinder (bron: GGD/HZ/Robuust)

Leefbaarheid en voorzieningen

## Doel en subdoelen 2030

## Acties

## Indicatoren

## MER

Balans in de grote wateren en het landelijk gebied	Doel en subdoelen 2030	Acties	Indicatoren	MER
	<h2>8. Archeologie</h2> <p>Archeologische waarden zijn beschermd en optimaal beleefbaar.</p> <p>Subdoel 1: Archeologisch erfgoed wordt behouden en ontwikkeld, is bereikbaar en (digitaal) toegankelijk.</p> <p>Subdoel 2: Archeologisch erfgoed is uitgangspunt bij ruimtelijke ontwikkelingen.</p> <p>Subdoel 3: Archeologisch erfgoed wordt betrokken bij de (toeristische) promotie van Zeeland.</p>	<p>Actie 1.1 - Kennislacunes in de archeologie opvullen en publieksarcheologie stimuleren</p> <p>Actie 1.2 - Publieksparticipatie vergroten door het faciliteren van projecten</p> <p>Actie 1.3 - Verbeteren samenwerking wetenschappelijk onderzoek in Zeeland</p> <p>Actie 2.1 - Aandacht voor archeologie bij visies en plannen</p> <p>Actie 2.2 - Handhaving ten aanzien van de archeologie is volledig geborgd, niet alleen op papier maar ook in de praktijk.</p> <p>Actie 2.3 - 4D-ordering als leidend principe in de omgevingsvisie: ordering boven- en ondergrond, functiestapelingsfactor</p> <p>Actie 3.1 - Overheden bewust maken van kracht van het archeologisch erfgoed</p> <p>Actie 3.2 - Leerstoel Cultuurtoerisme installeren bij UCR</p> <p>Actie 3.3 - Vrijwilligers fungeren als ambassadeurs van het archeologisch erfgoed, ook voor toeristische ontsluiting</p>	<p>8a) Indicatoren zijn (nog) niet beschikbaar.</p>	<p>Archeologie en erfgoed</p>
	<h2>9. Bodem</h2> <p>Een robuuste bodem met een goede kwaliteit die zich leent aan verscheidene grondgebruikers en die duurzaam wordt beheerd.</p> <p>Subdoel 1: Een duurzaam beheerde bodem met een goede fysische, chemische en biologische bodemkwaliteit.</p> <p>Subdoel 2: Belangrijke aardkundige waarden zijn beschermd.</p>	<p>Actie 1.1 – Duurzaam beheren van de bodem en verbeteren van de bodemkwaliteit</p> <p>Actie 1.2 - Aandacht voor bodemenergiesystemen</p> <p>Actie 1.3 - Kennisdeling en –ontwikkeling</p> <p>Actie 2.1 – Bescherming en beleving van aardkundige kernkwaliteiten</p>	<p>9a) Bodemkwaliteit (bron: zeeuwsbodemvenster)</p> <p>9b) Bodemvruchtbaarheid landbouw (bron: RIVM)</p> <p>9c) Aantal spoedlocaties en saneringen (bron: RUD Zeeland)</p>	<p>Bodem</p>
	<h2>10. Deltawateren</h2> <p>De delta is veilig, economisch aantrekkelijk en ecologisch gezond.</p> <p>Subdoel 1: Het ecologisch systeem, de basis van de Deltawateren, is verbeterd.</p> <p>Subdoel 2: Er is een herijkte voorkeursstrategie (toekomstperspectief) voor de Zuidwestelijke Delta.</p> <p>Subdoel 3: Er is een onderscheidend ontwikkelperspectief per Deltawater op basis waarvan ruimtegebruik van de wateren en de randen wordt ingevuld.</p> <p>Subdoel 4: De Gebiedsagenda Zuidwestelijke Delta wordt uitgewerkt.</p>	<p>Actie 1.1 - Uitvoeren bestaande voorkeursstrategie voor de Deltawateren</p> <p>Actie 2.1 - Herijken voorkeursstrategie Zuidwestelijke Delta</p> <p>Actie 2.2 - Stimuleren gezamenlijke kennisontwikkeling</p> <p>Actie 3.1 - Opstellen ontwikkelperspectief per Deltawater</p> <p>Actie 4.1 –Maken van gebiedsgerichte uitwerkingen, uitvoeren van pilots en living labs en bieden van experimenteerruimte voor de nadere invulling van handelingsperspectieven</p>	<p>10a) Chemische en ecologische toestand deltaxwateren (bron: Waterschap Scheldestromen)</p> <p>10b) Een herijkte voorkeursstrategie voor de Zuidwestelijke Delta (na 2026)</p> <p>10c) Samenhangende integrale ontwikkelperspectieven per deltaxwater</p> <p>10d) Mate waarin de Deltawateren voldoen aan de wettelijke normen (KRW, Waterwet, Natura 2000)</p>	<p>Water</p>

**Doel en subdoelen 2030**

**Acties**

**Indicatoren**

**MER**

**11. Erfgoed**

Ons erfgoed is behouden en wordt benut. Daarnaast is het ontsloten, beleefbaar en toegankelijk.  
 Subdoel 1: Erfgoed wordt behouden en ontwikkeld, is bereikbaar en toegankelijk.  
 Subdoel 2: Erfgoed is uitgangspunt bij ruimtelijke ontwikkelingen.  
 Subdoel 3: Erfgoed wordt optimaal benut voor economische en sociale activiteiten.

Actie 1.1 - Duurzaam (her)gebruik en instandhouding/restauratie van erfgoed zoals monumentale en cultuurhistorische waardevolle gebouwen, cultuurhistorisch waardevolle elementen en structuren  
 Actie 1.2 - Ontsluiting en daarmee beleving en bewustwording van erfgoed.  
 Actie 1.3 – Behoud van cultuurhistorisch waardevolle boerderijen  
 Actie 2.1 - Erfgoed benutten bij ruimtelijke ontwikkelingen  
 Actie 3.1 - Kansen benutten voor toerisme  
 Actie 3.2 - Maatschappelijk belang cultuur en erfgoed versterken

11a) Aantal gebouwde rijksmonumenten (bron: RCE)  
 11b) Staat van onderhoud rijksmonumenten (bron: RCE)  
 1

Archeologie en erfgoed

**12. Landbouw**

Een volhoudbaar landbouwsysteem dat functioneert in evenwicht met de omgeving, waarbij kringlopen op een zo laag mogelijk niveau gesloten zijn en er sprake is van een adequaat verdienmodel.  
 Subdoel 1: Ondernemers worden ondersteund en beloond in een transitie naar volhoudbare landbouw.  
 Subdoel 2: De bodem is gezond en wordt duurzaam beheerd.  
 Subdoel 3: De uitvoering van de (zoet)wateropgave en klimaatopgave uit het klimaatakkoord voor landbouw en landgebruik ligt op schema.  
 Subdoel 4: Het oppervlak met agrarisch natuurbeheer is vergroot en de biodiversiteit in het landelijk gebied vertoont een stijgende lijn.

Actie 1.1 - Stimuleren van de innovatie en doorontwikkeling van de agrarische sector  
 Actie 1.2 - Vastleggen ontwikkelingsstrategie grondgebonden, niet-grondgebonden landbouw en aquacultuur  
 Actie 2.1 - Bevorderen bodemkwaliteit  
 Actie 3.1 - Realiseren opgave energie en CO2  
 Actie 3.2 - Aanpakken wateropgave  
 Actie 4.1 – Formuleren van een aanpak voor natuurinclusieve productie en bevorderen van de biodiversiteit

2a) Gemiddelde Economische omvang per bedrijf (bron: CBS)  
 12b) Bodemvruchtbaarheid voor de landbouw (bron: RIVM)  
 12c) Elektriciteitsverbruik en CO2-emissie sector landbouw (bron: Klimaatmonitor)  
 12d) Soortendiversiteit (bron: NDFF)

Economie

## Doel en subdoelen 2030

## Acties

## Indicatoren

## MER

**13. Landschap**

Een karakteristiek en gewaardeerd Zeeuws landschap dat veerkrachtig en aantrekkelijk is en waarin natuur verweven is in andere (economische) functies.

Subdoel 1: Het behoud van bestaande landschappelijke, cultuurhistorische en aardkundige kernkwaliteiten is geborgd en deze kernkwaliteiten zijn beleefbaar.

Subdoel 2: Er wordt gestuurd op gewenste ontwikkelingen in het Zeeuwse landschap.

Subdoel 3: Er is een uitvoeringsstrategie voor het herstel van het natuurlijk water- en bodemsysteem vanuit een klimaatadaptieve benadering.

Subdoel 4: De harde scheiding tussen donkergroene functies en rode functies vervagen, en biodiversiteit en behoud van landschappelijke en cultuurhistorische waarden als autonome opgave meenemen in ontwikkelingen.

Actie 1.1 – Beschermen van landschappelijke, cultuurhistorische en aardkundige kernkwaliteiten

Actie 1.2 – Opstellen van maatwerkplan voor vrijkomend agrarisch vastgoed

Actie 1.3 - Opzetten monitoringssysteem voor het volgen van de kernkwaliteiten van het Zeeuwse landschap

Actie 1.4 - Communiceren en informeren over het landschap en het uitvoeren van onderhoud aan het landschap

Actie 1.5 – Behoud van cultuurhistorisch waardevolle boerderijen

Actie 1.6 - Borgen van landschappelijke inpassing

Actie 1.7 – Opstellen nieuwe nota grondbeleid

Actie 2.1 - Opstellen actuele landschapsvisie met ontwikkelingskader

Actie 2.2 - Aanwijzen stimuleringsgebieden voor landschapsontwikkeling

Actie 2.3 – Stapsgewijs implementeren Landschapsvisie Deltadammen

Actie 3.1 - Opstellen uitvoeringsstrategie herstel

Actie 4.1 - Vormgeven van de landelijke agenda natuurinclusieve samenleving van het Rijk.

Actie 4.2 - Stimuleren van een volhoudbare landbouw waar landschapsversterking en biodiversiteit onderdeel van uitmaken.

13a) Mate van bescherming van waardevol landschap binnen en buiten het Natuurnetwerk Zeeland (bron: Provincie Zeeland)

13b) Belevingswaarde van het landschap (bron: RIVM/Alterra)



## Doel en subdoelen 2030

## Acties

## Indicatoren

## MER

### 14. Milieu

Een schoon en veilig Zeeland: de milieukwaliteit van de fysieke leefomgeving is beschermd en versterkt.

Subdoel 1: Verminderen en voorkomen bodemverontreiniging.

Subdoel 2: Verbeteren waterkwaliteit door reguleren indirecte lozingen.

Subdoel 3: Permanent verbeteren van de luchtkwaliteit door het streven naar de WHO-norm met als uitgangspunt een verwaarloosbaar risico.

Subdoel 4: Een aanvaardbaar hinderniveau voor geur vasthouden.

Subdoel 5: Beperken van de uitbreiding van geluidsproductie.

Subdoel 6: Het zoveel mogelijk beperken van risico's die verbonden zijn aan de opslag, productie en bewerking van gevaarlijke stoffen.

Subdoel 7: Beperken van het ontstaan van afval en gebruik van primaire grondstoffen (50% circulair).

Subdoel 8: Reguleren van luchtvaartterreinen.

Subdoel 9: Beperken en

Actie 1.1 - Aanpak van diffuse verspreiding van Zeer Zorgwekkende Stoffen (ZZS) door middel van uitvoering programma ZZS en uitvoering geven aan definitief handelingskader voor PFAS en PFOS (voorzien in 2021)

Actie 1.2 - Afronding sanering spoedlocaties en overdracht naar gemeenten

Actie 2.1 - Reguleren van indirecte lozingen

Actie 3.1 - Reguleren van emissies

Actie 3.2 - Nadere uitwerking aanpak verbeteren luchtkwaliteit in milieuprogramma

Actie 4.1 - Reguleren van geuremissie

Actie 4.2 - Nadere uitwerking aanpak geur in milieuprogramma

Actie 5.1 - Reguleren van geluidsproductie

Actie 5.2 - Nadere uitwerking aanpak beperking van de uitbreiding van geluidsproductie in milieuprogramma

Actie 6.1 - Beperken van risico's die verbonden zijn aan de opslag, productie en bewerking van gevaarlijke stoffen

Actie 6.2 - Nadere uitwerking aanpak beperken van risico's die verbonden zijn aan de opslag, productie en bewerking van gevaarlijke stoffen

Actie 7.1 - Kringlopen worden zoveel mogelijk – regionaal – gesloten, waarbij 'afval' omgezet wordt in grondstof. Producten gebaseerd op fossiele olie worden vervangen door producten gemaakt uit hernieuwbare grondstoffen

Actie 7.2 - Nadere uitwerking van beperken van het ontstaan van afval en gebruik van nieuwe grondstoffen (50% circulair)

Actie 8.1 - Uitvoeren van het beleid en uitoefenen bevoegdheden

Actie 9.1 – Bij het verlenen van vergunningen op grond van de Omgevingswet letten wij nadrukkelijk op het voorkomen en beperken van lichthinder

14a) In het milieuprogramma worden de subdoelstellingen verder uitgewerkt, met passende indicatoren

Milieu

## Doel en subdoelen 2030

## Acties

## Indicatoren

## MER

**15. Natuur**

De Zeeuwse biodiversiteit ontwikkelt zich positief. Specifiek wordt daarbij ingezet op het bereiken van een 70% doelbereik van stikstofgevoelige binnendijkse Natura2000 gebieden.

Subdoel 1: Herstel Biodiversiteit: de doelen uit de Europese biodiversiteitsstrategie 2021-2030 zijn gehaald.

Subdoel 2: Natuurbescherming: de natuurbieden in Zeeland worden adequaat beschermd.

Subdoel 3: Natuurbeheer: er is inzicht in de kwaliteit van alle ecosysteemtypen in Zeeland en het ecologisch beheer buiten natuurgebieden is verbreed.

Subdoel 4: Natuurherstel: 70% doelrealisatie in Natura2000-gebieden.

Subdoel 5: Natuurontwikkeling: het natuurnetwerk Zeeland is afgerond.

Subdoel 6: Natuurverbreding: er is een grotere maatschappelijke betrokkenheid bij natuur. Natuur en andere functies zijn meer verweven.

Subdoel 7: Natuurbeleving: 90% van de natuurgebieden is toegankelijk en beleefbaar, het wandelnetwerk blijft van waarde en het oosten van Zeeland heeft een internationaal UNESCO-Geopark keurmerk.

Actie 1.1 - Uitvoering doelstelling biodiversiteit  
Actie 1.2 – Opstellen routekaart biodiversiteit  
Actie 2.1 - Natuurbescherming  
Actie 3.1 - Beheer Natuur Netwerk Zeeland  
Actie 3.2 - Agrarisch natuurbeheer  
Actie 3.3 - Ecologisch berm- en dijkbeheer  
Actie 3.4 - Faunabeheer en exotenbestrijding  
Actie 3.5 - Monitoring  
Actie 4.1 - Uitwerken Programma Natuur voor de structurele aanpak van stikstof  
Actie 4.2 – Uitvoering herstel- en instandhoudingsmaatregelen  
Actie 5.1 - Afronding Natuurnetwerk Zeeland  
Actie 6.1 - Uitvoering acties natuurverbreding uit de Natuurvisie Zeeland  
Actie 6.2 – Uitwerken van de aanpak van overgangs- of multifunctionele zones rond bestaande natuurgebieden  
Actie 7.1- Uitvoering nota natuurbeleving

15a) Fauna van land en zoet water (Living Planet Index, bron: CBS en CLO)  
15b) Aantal actuele natuurbeheerplannen voor Natura 2000-gebieden (bron: Provincie Zeeland)  
15c) Percentage doelbereik van stikstofgevoelige Natura2000 doelen eind 2030 (bron: Provincie Zeeland).  
15d) Areaal beheerde natuur met contract (bron: Provincie Zeeland)  
15e) Percentage doelrealisatie in Natura 2000-gebieden (bron: Provincie Zeeland)  
15f) Gerealiseerde omvang Nieuwe natuur (bron: Provincie Zeeland)  
15g) Aantal kilometer wandelnetwerk (bron: Provincie Zeeland)  
15h) Percentage toegankelijke en beleefbare nieuwe natuur (bron: Provincie Zeeland)

Natuurgebieden / biodiversiteit

**16. Watersysteem**

Gezond water: Grond- en oppervlaktewater zijn van goede kwaliteit en aanvulling en onttrekking zijn blijvend in balans.

Subdoel 1: Grond- en oppervlaktewater voldoen aan de normen uit de Kaderrichtlijn Water.  
Subdoel 2: Onttrekking en aanvulling van grondwater zijn in balans.

Actie 1.1 - Verbeteren kwaliteit oppervlakte- en grondwater  
Actie 2.1 - Voorkomen van inkrimping van de watervoorraden

16a) Kwaliteit oppervlaktewater (bron: [www.waarstaatjeprovincie.nl](http://www.waarstaatjeprovincie.nl))  
16b) Biologische kwaliteit regionale wateren volgens KRW (bron: [www.clo.nl](http://www.clo.nl))  
16c) Kwaliteit grondwater (bron: [www.waarstaatjeprovincie.nl](http://www.waarstaatjeprovincie.nl))  
16d) Grondwaterkwantiteitmetingen en grondwaterstand per put (bron: Provincie Zeeland)

Water

Doel en subdoelen 2030

Acties

Indicatoren

MER

**17. Arbeidsmarkt**

De Zeeuwse arbeidsmarkt is conjunctuurproof en kan voorzien in de vraag van de Zeeuwse werkgevers: voldoende gekwalificeerde arbeidskrachten voor de Zeeuwse arbeidsmarkt. Subdoel 1: Alle arbeidspotentieel wordt ten volle benut. Subdoel 2: Vraag en aanbod van arbeidskrachten zijn in balans. Subdoel 3: Zeeland staat op de kaart als aantrekkelijke woon- en werkprovincie.

Actie 1.1 - Sturen op ondersteuning van werk naar werk bij dreigend ontslag  
Actie 2.1 – Bedrijven (werkgevers), onderwijsinstellingen en overheden werken met elkaar samen in het Aanvalsteam Arbeidsmarkt  
Actie 2.2 - Het spel van vraag en aanbod, scholing en training wordt optimaal ondersteund door onder andere goede digitale infrastructuur, een Expat Center Zeeland en inzet van social media  
Actie 2.3 - Versterken van human capital agenda's in Zeeland  
Actie 3.1 - Zeeland nadrukkelijker in beeld brengen voor leven, wonen, studeren en werken  
Actie 3.2 – Het uitbouwen van het Expat Center Zeeland, gericht op het verzorgen van een warm welkom van nieuwe Zeeuwen  
Actie 3.3 - Evenementen gebruiken voor de profilering van Zeeland  
Actie 3.4 - Natuur benutten als factor in het Zeeuwse vestigingsbeleid  
Actie 3.5 – Realiseren van voldoende, kwalitatief goede huisvesting voor tijdelijke werknemers

- 17a) Totaal aantal werkzame personen in Zeeland (bron: cbs.nl)
- 17b) Aantal openstaande vacatures per bedrijfstak (bron: cbs.nl)
- 17c) Aansluiting van vraag en aanbod op arbeidsmarkt (bron: UWV spanningsindicator)
- 17d) Woonregio van werknemers in Zeeland (bron: cbs.nl)
- 17e) Werkregio vanuit Woonregio Zeeland (bron: cbs.nl)
- 17f) Imago wonen en werken in Zeeland (bron: Provincie Zeeland)

Onderwijs en arbeidsmarkt

**18. Circulaire economie**

Binnen de Zeeuwse economie is het gebruik van primaire grondstoffen (mineraal, fossiel en metalen) met 50% gedaald. Subdoel 1: Circulaire productie is voor de helft van de bedrijven rendabel. Subdoel 2: De helft van de grondstoffen, die in Zeeland worden gebruikt, is hernieuwbaar of al eerder gebruikt.

Actie 1.1 - Realiseren van circulaire verdienmodellen  
Actie 2.1 - Omschakelen naar hernieuwbare (biobased) grondstoffen  
Actie 2.2 - Verbeteren hergebruik van grondstoffen

- 18a) Via de landelijke monitoringsprogramma's (Integrale Circulaire Economie Rapportage van het PBL en de jaarlijkse monitor van de RvO). Indicatoren op Zeeuwse schaal zijn slecht voorhanden. Indicatoren zijn gericht op de 3 onderdelen van het raamwerk circulaire economie.
- 18b) Input: Percentage duurzaam geproduceerde hernieuwbare en algemeen beschikbare grondstoffen (bron: landelijke monitoringsprogramma's)
- 18c) R-strategieën: Aantal projecten en bedrijven dat inzet op (her)gebruik van biobased materialen (bron: Circular Biobased Delta)
- 18d) Verlies: Hoeveelheid aangeboden huishoudelijk en bedrijfsafval (bron: OLAZ)

Circulaire economie

Een duurzame en innovatieve economie

## Doel en subdoelen 2030

## Acties

## Indicatoren

## MER

**19. Havens en bedrijven**

Zeeland staat op de kaart als regio met internationaal toonaangevende innovatiekracht en een uitstekend vestigingsklimaat. De economie is voor 50% circulair en er wordt 49% minder CO2 uitgestoten dan in 1990.

Subdoel 1: De doelstellingen uit 'Regioplan Smart Delta Resources 2030-2050 naar klimaatneutrale industrie' en 'Ambitie duurzame havens 2030' zijn gehaald.

Subdoel 2: Het Zeeuwse MKB is internationaal georiënteerd en zet de impact van maatschappelijke en technologische ontwikkelingen om in kansen.

Subdoel 3: Bedrijventerreinen voorzien in een behoefte

Subdoel 4: Zoveel mogelijk voorkomen van het faciliteren van malafide ondernemers/bedrijven en ondermijnende criminaliteit (in de zeehavens).

Actie 1.1 - Realiseren 50% circulaire economie

Actie 1.2 - Realiseren CO2-reductie van 59% ten opzichte van 1990

Actie 1.3 - Doorontwikkelen North Sea Port tot slimme, innovatieve haven en katalysator voor Zeeuwse economie

Actie 1.4 - Ontwikkeling havens en industrie met gezondheid als uitgangspunt en binnen de randvoorwaarden van natuur, milieu en ruimtegebruik

Actie 2.1 - Versterken innovatie, internationalisering en digitalisering van het Zeeuwse MKB

Actie 2.2 - Ontwikkeling van het MKB naar een circulaire economie

Actie 3.1 - Voor bedrijventerreinen vormen zorgvuldig ruimtegebruik, een functionele en aantrekkelijke inrichting en duurzaamheid het uitgangspunt.

Actie 4.1: Het voorkomen en bestrijden van ondermijnende criminaliteit (in de zeehavens).

Actie 4.2: Het toepassen van de Wet Bibob om te voorkomen dat de overheid malafide ondernemers/bedrijven faciliteert.

19a) Werkgelegenheid North Sea Port NL (bron: Havenmonitor van Erasmus Centre for Urban, Port and Transport Economics)

19b) Toegevoegde waarde North Sea Port NL (bron: Havenmonitor van Erasmus Centre for Urban, Port and Transport Economics)

19c) Ontwikkeling bedrijfstvestigingen North Sea Port NL (bron: Havenmonitor van Erasmus Centre for Urban, Port and Transport Economics)

19d) Bruto Regionaal Product (bron: cbs.nl)

19e) Bruto Regionaal Product per inwoner (bron: cbs.nl)

19f) Beschikbaar areaal uitgifbaar bedrijventerrein t.o.v. de vraag (bron: Provincie Zeeland)

Economie/circulaire economie

**20. Recreatie en toerisme**

De toeristische bestemming Zeeland is in balans met haar omgeving. De vrijetijdssector toekomstbestendig.

Subdoel 1: Een optimale beleving van Zeeland in alle seizoenen en alle regio's.

Subdoel 2: De vrijetijdssector is toekomstbestendig.

Subdoel 3: De sector levert een positieve bijdrage aan de omgeving en aan de samenleving.

Subdoel 4: De essentiële onderleggers voor de Bestemming Zeeland 2030 zijn aanwezig.

Actie 1.1 - Kiezen voor passende doelgroepen: verbreden Zeeuwse identiteit en imago

Actie 1.2 - Spreiden van toerisme in tijd en ruimte

Actie 2.1 - Zorgen voor een toekomstbestendige sector met vitale bedrijven en ontwikkeling met kwaliteit

Actie 2.2 - Zorgen voor divers aanbod.

Actie 3.1 - Effecten op leefomgeving betrekken bij recreatieve ontwikkelingen

Actie 3.2 - Inwoners van Zeeland kennen en ervaren de meerwaarde van de vrijetijdssector op de Zeeuwse samenleving.

Actie 4.1 - Doorontwikkelen kennis en monitoring

Actie 4.2 - Versterken organiserend vermogen

20a) Tevredenheid over beleving van Zeeland (bron: Provincie Zeeland)

20b) Imago Recreatie en Toerisme in Nederland, België en Duitsland (bron: Provincie Zeeland)

20c) Aantal overnachtingen door toeristische en vaste gasten (bron: Provincie Zeeland)

20d) Toeristische bestedingen (bron: Provincie Zeeland)

20e) Aantal banen in de sector (bron: Provincie Zeeland)

20f) Logiesaccommodaties: capaciteit en openstelling (bron: cbs.nl)

20g) Logiesaccommodaties: gasten, overnachtingen, herkomst (bron: cbs.nl)

Economie/circulaire economie

**Doel en subdoelen 2030**

**Acties**

**Indicatoren**

**MER**

**21. Transport en infrastructuur**

Binnen Zeeland is de hoofdinfrastructuur op orde. Subdoel 1: De capaciteit van de weginfrastructuur is voldoende om de verwachte toename van het verkeer op te vangen. Subdoel 2: De industriegebieden en steden zijn multimodaal ontsloten via weg, water, spoor en buisleidingen. Subdoel 3: De capaciteit van het elektriciteitsnet is vergroot om de energietransitie te faciliteren.

Actie 1.1 - Inrichting hoofdwegenet conform wegcategoriseringsplan uit 2016 en de provinciale Meerjaren Investeringsagenda Wegen  
Actie 1.2 - Verbeteren fietsverbindingen voor de korte afstand  
Actie 2.1 - Beheer, onderhoud en uitbreiding capaciteit waterwegen  
Actie 2.2 - Beheer, onderhoud en uitbreiding capaciteit spoorwegen  
Actie 2.3 - Beheer, onderhoud en uitbreiding capaciteit buisleidingenstelsel  
Actie 3.1 - Beheer, onderhoud en uitbreiding elektriciteitsnet

21a) Vrachtverkeer Zeeland: verkeersintensiteiten per voertuiglengte op werkdagen (bron: Provincie Zeeland)  
21b) Wegvervoer Zeeland: vervoerd gewicht laden en lossen, alle voertuigen (bron: cbs.nl)  
21c) Capaciteit elektriciteitsnet (bron: Enduris)

Bereikbaarheid

**22. Visserij**

De visserij- en aquacultuursector is een duurzaam opererend cluster: modern, goed uitgerust, economisch gezond en rekening houdend met natuurwaarden. De sector levert een wezenlijke bijdrage aan de productie van gezond en eiwitrijk voedsel. Subdoel 1: De visserij- en aquacultuursector is een innovatief en economisch rendabel cluster. Subdoel 2: De omvang van de visserij- en aquacultuursector is in balans met de ruimtelijke en ecologische draagkracht van de kustwateren en de Noordzee. Subdoel 3: De schelpdiersector levert een wezenlijke bijdrage aan de eiwittransitie door de productie van hoogwaardig eiwit op zee.

Actie 1.1 – De ontwikkeling van een energiezuinige vangstechniek voor platvis die rendabel, selectief en ecologisch verantwoord is.  
Actie 1.2 – Het maken van sluitende afspraken over de inventarisatie van de populatie, restocking, verdeling van de vrije gronden en andere relevante zaken voor de vaste tuigvisserij  
Actie 2.1 – Het monitoren van de draagkracht van de Deltawateren voor het inschatten van de maximaal mogelijke productie  
Actie 2.2 – Het opruimen van afval op de Noordzee en de kustwateren ("Fishing for Litter")  
Actie 2.3 – Het terugdringen van het gebruik lood in de sportvisserij (loodvrij vissen)  
Actie 3.1 – Het zoeken naar nieuwe, rendabele productielocaties voor de schelpdiersector, waarbij tevens de natuurwaarden van intergetijdengebieden in het kader van Natura 2000 verhoogd worden  
Actie 3.2 – Het uitvoeren van pilotprojecten voor de ontwikkeling van schelpdierkweek in de Voordelta en de Noordzee  
Actie 3.3 – De doorontwikkeling van kweek van oesters op tafels waardoor het totale ruimtebeslag wordt beperkt

22a) Aantal vissersvaartuigen, bemanning en gegevens over de vaartuigen (bron: RVO)  
22b) Aantal banen (bron: Ribiz)

Economie

**23. Duurzame energie**

In Zeeland wordt tenminste 1800 MW aan duurzame energie opgewekt. Subdoel 1: Het opgesteld vermogen aan windenergie op land is met 130 MW gegroeid tot 700 MW. Subdoel 2: Het vermogen uit zonne-energie bedraagt 1000 MW, waarvan zoveel mogelijk op daken. Subdoel 3: Het vermogen uit andere hernieuwbare energiebronnen dan wind en zon, bedraagt tenminste 100 MW.

Actie 1.1 - Realiseren opgave windenergie op het land (via de Regionale Energie Strategie-RES)  
Actie 2.1 - Realiseren opgave zonne-energie (via de Regionale Energie Strategie- RES)  
Actie 3.1 - Realiseren opgave biomassa en biovergisting (via de Regionale Energie Strategie-RES)  
Actie 3.2 - Benutten van kansen voor energie uit water (via de Regionale Energie Strategie-RES)

23a) Opgesteld windvermogen op land (bron: RVO)  
23b) Opgesteld vermogen zonne-energie (bron: klimaatmonitor.nl)  
23c) Opgesteld avermogen overige energiebronnen (bron: klimaatmonitor.nl)

Energietransitie

Klimaatbestendig en CO -

## Doel en subdoelen 2030

## Acties

## Indicatoren

## MER

**24. Energietransitie**

De CO2-uitstoot in Zeeland is met 49% afgenomen.

Subdoel 1: Binnen de landbouw, industrie, gebouwde omgeving en mobiliteit is de landelijke reductiedoelstelling gerealiseerd. Subdoel 2: In Zeeland wordt tenminste 1800 MW aan hernieuwbare energie opgewekt.

Actie 1.1 - Reductie uitstoot CO2 en andere broeikasgassen in landbouw en industrie

Actie 1.2 - Reductie uitstoot CO2 en andere broeikasgassen in gebouwde omgeving

Actie 1.3 - Reductie uitstoot CO2 en andere broeikasgassen door mobiliteit

Actie 2.1 - Vergroten mogelijkheden voor opwekken en opslaan van hernieuwbare energie

- 24a) Reductie uitstoot CO2-equivalenten in Zeeland ten opzichte van 1990 (bron: klimaatmonitor.nl)
- 24b) Emissie CO2 (bron: klimaatmonitor.nl)
- 24c) Emissie overige broeikasgassen (bron: klimaatmonitor.nl)
- 24d) Emissie CO2 landbouw, bosbouw en visserij (bron: klimaatmonitor.nl)
- 24e) Emissie CO2 industrie, energie, afval en water (bron: klimaatmonitor.nl)
- 24f) Emissie CO2 gebouwde omgeving (bron: klimaatmonitor.nl)
- 24g) Emissie CO2 verkeer en vervoer (bron: klimaatmonitor.nl)
- 24h) Totaal bekende opwek hernieuwbare energie (bron: klimaatmonitor.nl)
- 24i) Totaal bekende hernieuwbare energie (bron: klimaatmonitor.nl)
- 24j) Vermeden CO2 emissie door hernieuwbare energie (bron: klimaatmonitor.nl)

Energietransitie

**25. Klimaatadaptatie**

Zeeland is voldoende waterrobuust en klimaatbestendig ingericht.

Subdoel 1: Het landelijk gebied voldoet aan de normen voor wateroverlast, waarbij de trits vasthouden-bergen-afvoeren is toegepast.

Subdoel 2: Vraag naar en beschikbaarheid van zoet water zijn in balans.

Subdoel 3: Bij nieuwbouw en herstructurering wordt rekening gehouden met zeespiegelstijging en het voorkomen van hitte, droogte en wateroverlast.

Actie 1.1 - Aanpak overlast en schade door extreme neerslag

Actie 2.1 - Aanpak overlast en schade door droogte

Actie 3.1 - Aanpak overlast en schade door hitte

- 25a) Aantal uitgevoerde acties uit het uitvoeringsprogramma Klimaatadaptatie (bron: Provincie Zeeland).
- 25b) Stedelijk hitte-eiland effect (bron: Atlas Leefomgeving).

Klimaatadaptatie

**Doel en subdoelen 2030**

**Acties**

**Indicatoren**

**MER**

**26. Waterveiligheid**

Zeeland is goed beschermd tegen (de gevolgen van) overstromingen uit zee.  
 Subdoel 1: De primaire waterkeringen voldoen in 2050 aan de (wettelijke) normen. De maatregelen om de waterveiligheid te verbeteren hebben de ruimtelijke kwaliteit verbeterd en een positieve bijdrage geleverd aan andere functies, zoals biodiversiteit en recreatie.  
 Subdoel 2: De gevolgen van een overstroming worden zoveel mogelijk beperkt.  
 Subdoel 3: De crisisbeheersing is op orde: burgers en overheden weten hoe te handelen bij een crisis en veilige plekken zijn aangewezen.

Actie 1.1 - Uitvoeren maatregelen die de kans op een overstroming verkleinen  
 Actie 2.1 - Uitvoeren maatregelen die de gevolgen van een overstroming verminderen  
 Actie 3.1 - Uitvoeren maatregelen die de crisisbeheersing verbeteren

26a) Primaire waterkeringen die aan de norm voldoen (bron: [waarstaatjeprovincie.nl](http://waarstaatjeprovincie.nl))  
 26b) Regionale waterkeringen die aan de norm voldoen (bron: [waarstaatjeprovincie.nl](http://waarstaatjeprovincie.nl))

Klimaatadaptatie

**27. Zoet water**

De vraag naar en de beschikbaarheid van zoet water zijn in balans.  
 Subdoel 1: de mogelijkheden voor het optimaliseren van de zoetwatersituatie, inclusief kosten, zijn voor heel Zeeland in beeld.  
 Subdoel 2: de vraag naar zoet water past bij de regionale beschikbaarheid.

Actie 1.1 - Opstellen provinciedekkend beeld van de mogelijkheden voor het bestendigen van de huidige situatie  
 Actie 2.1 - Optimaliseren van de zoetwatersituatie gericht op vergroting van de beschikbaarheid en/of optimalisatie van het gebruik

27a) Diepteligging van zoetzoutgrensvlak (bron: Provincie Zeeland).  
 27b) Gewasarealen in ha, uitgesplitst naar meer en minder water vragende gewassen (bron: CBS)

Klimaatadaptatie

## COLOFON

### **Uitgave**

Provincie Zeeland

### **Fotografie en illustraties**

Beeldbank Zeeland [beeldbank.zeeland.nl](http://beeldbank.zeeland.nl)

Visueel Vergaderen

Provincie Zeeland

### **Bezoekadres**

Provinciehuis, Abdij 6

4331 BK Middelburg

### **Contact**

[omgevingsvisie@zeeland.nl](mailto:omgevingsvisie@zeeland.nl)

Vastgesteld door Provinciale staten op (pn)  
(pn)

### **Meedenkers en opstellers van de Zeeuwse Omgevingsvisie**

- Actiegroepen
- Advies- en Architectenbureaus
- Agrarische sector
- Bouwsector
- Buurprovincies
- Cultuur en Erfgoed
- Dorpsraden
- Het Rijk
- Industriële sector
- Inwoners
- Natuur- en Milieuorganisaties
- North Sea Port
- Onderwijsinstellingen
- Politieke Partijen
- Vastgoedsector
- Provincie Zeeland
- Semi overheden
- Statenleden
- Toeristische sector
- Visserij sector
- Waterschap
- Woonsector
- Zeeuwse gemeenten
- Zorgorganisaties



