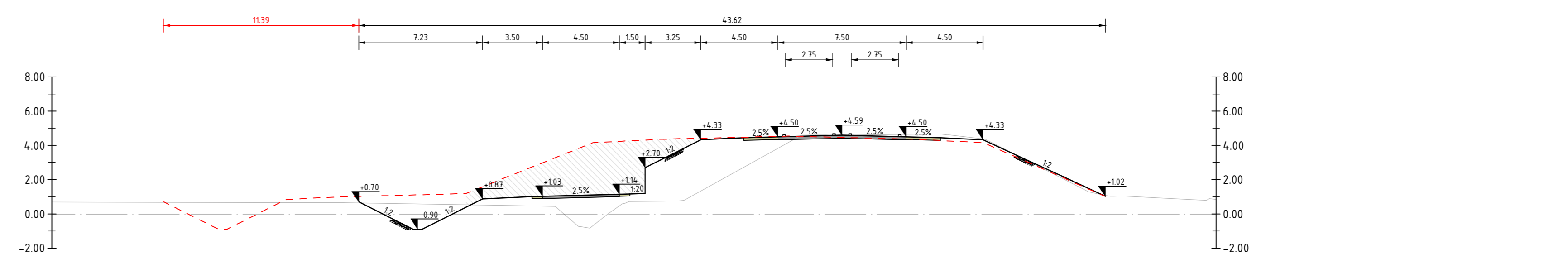
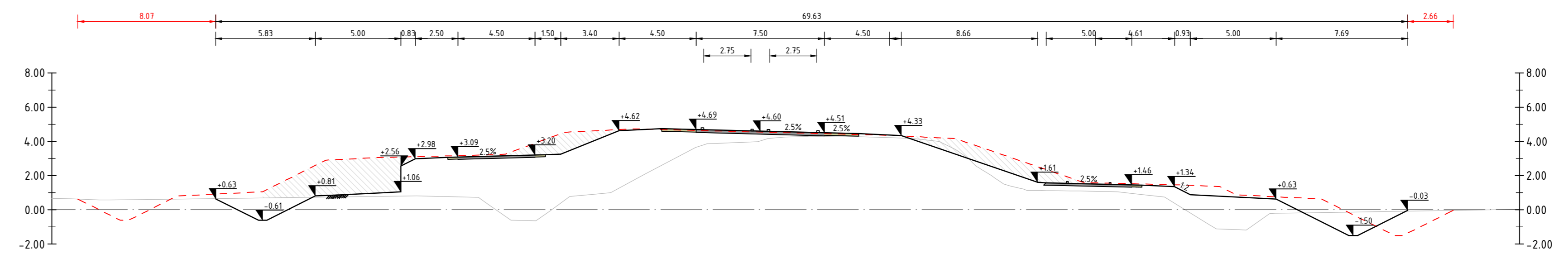


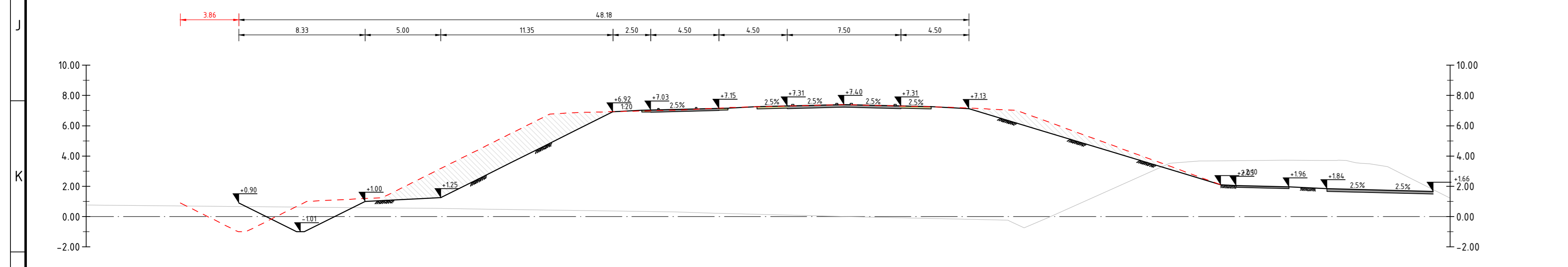
OPTIMALISATIE 3: ZANDDIJK A
schaal 1:200



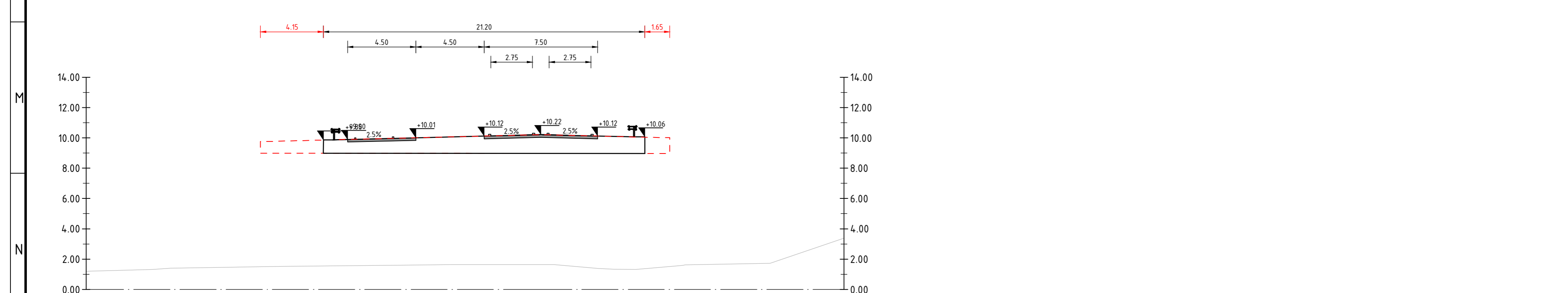
OPTIMALISATIE 3: ZANDDIJK B
GOW 2x1, talud 1:2, ETW 4.50 m, keermuur talud west
schaal 1:200



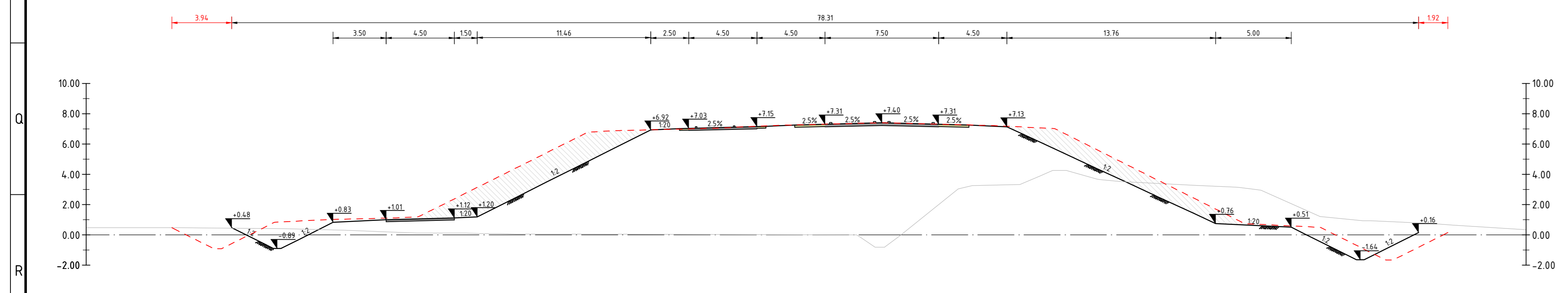
OPTIMALISATIE 3: ZANDDIJK C
schaal 1:200



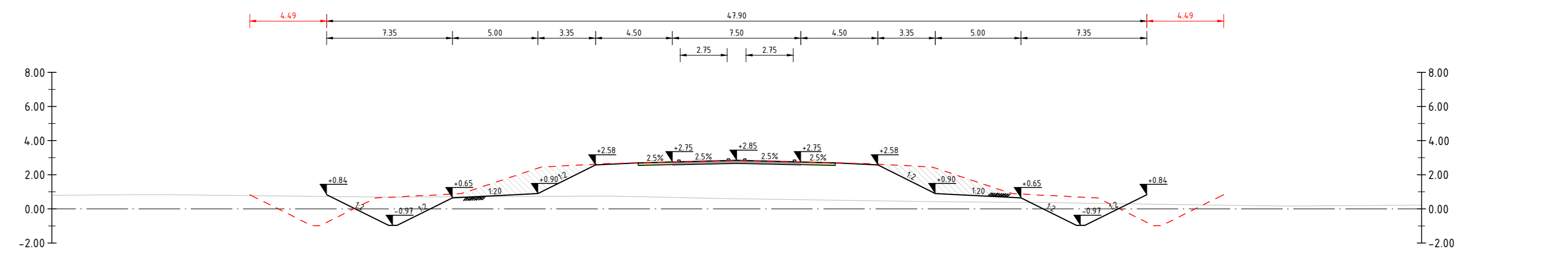
OPTIMALISATIE 3: NISHOEK-SPOORKRUISSING
schaal 1:200



OPTIMALISATIE 3: KUNSTWERK
schaal 1:200



OPTIMALISATIE 3: SPOORKRUISSING-ZANDDIJK
schaal 1:200



OPTIMALISATIE 3: ZUIDELIJKE ONTSLUITING A
schaal 1:200

LEGENDA

- Bestaande situatie
- Kadastrale grens
- Projectgrens huidig ontwerp
- Projectgrens optimalisatie
- Contour dwarsprofiel huidig ontwerp

AANDACHTSPUNT:
De aangegeven contour betreft een indicatie van het benodigde ruimtegebruik. De exacte grens dient nader uitgewerkt te worden. Voor de projectgrens is uitgegaan van de volgende afstanden:
Fase 1: 100 m buiten ontwerp
Fase 2: 200 m buiten ontwerp

OPMERKINGEN:

- Bijv. hoogte op kadastrale grenzen: PDK
- PDK in meters, tenzij anders aangegeven
- Hoogte in meters (i.v.m. M.A.P. 1955) anders aangegeven

Z.1	Optimalisatie POLO-venster	nvb	MANCO	MANCO	12-06-2023
Z.2	Eerste uitfase	nvb	MANCO	UDD	22-04-2023
Z.3	Optimalisatie	gepland	gepland	gepland	08-01-2024

Provincie Zeeland

project
Tracé N673

omschrijving
Optimalisatie 03:
GOW 1x2, buitenbermen 4.50m, talud 1:2,
noordelijke ETW 4.50 m, keermuur t.p.v. Zanddijk

documentatie
Definitief

documentnummer
20

formaat
A0

schaal
1:2500

type
Scheetsontwerp

bladzijde
1

van
1

documentnaam
BH2038-RHD-ZZ-03-DR-C-2013_SO

documentnummer
20

documenttype
SO

