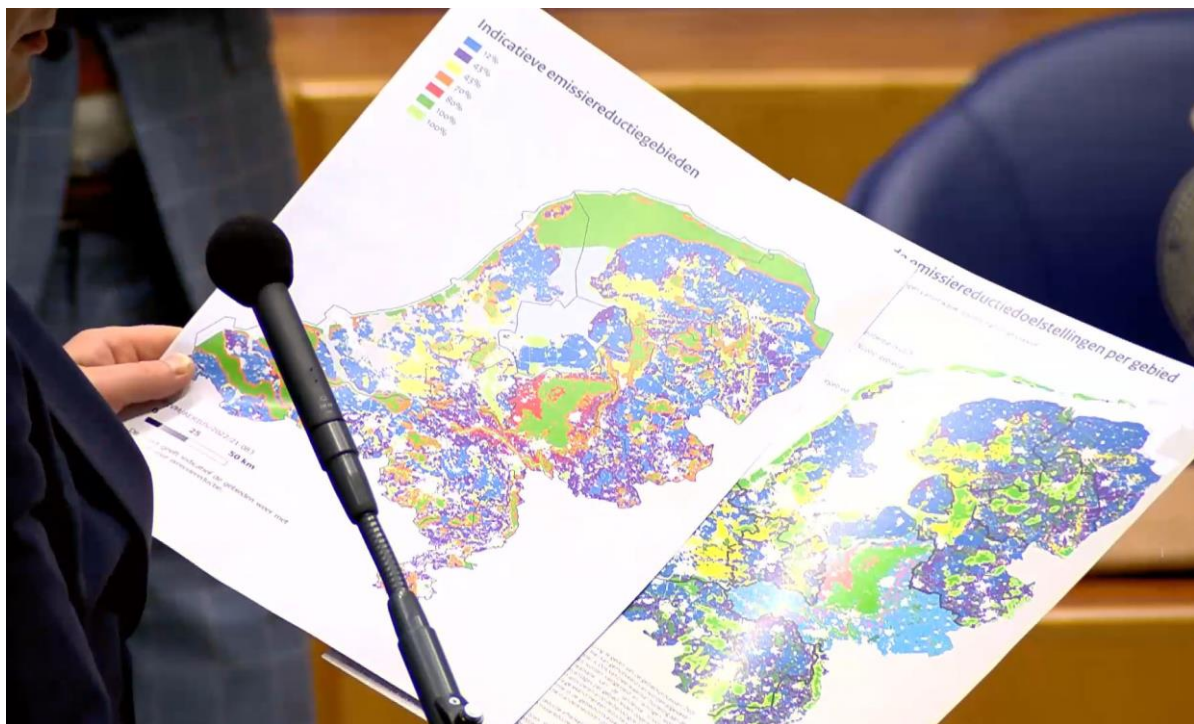


Wolphaartsdijk, 4 juli 2022.

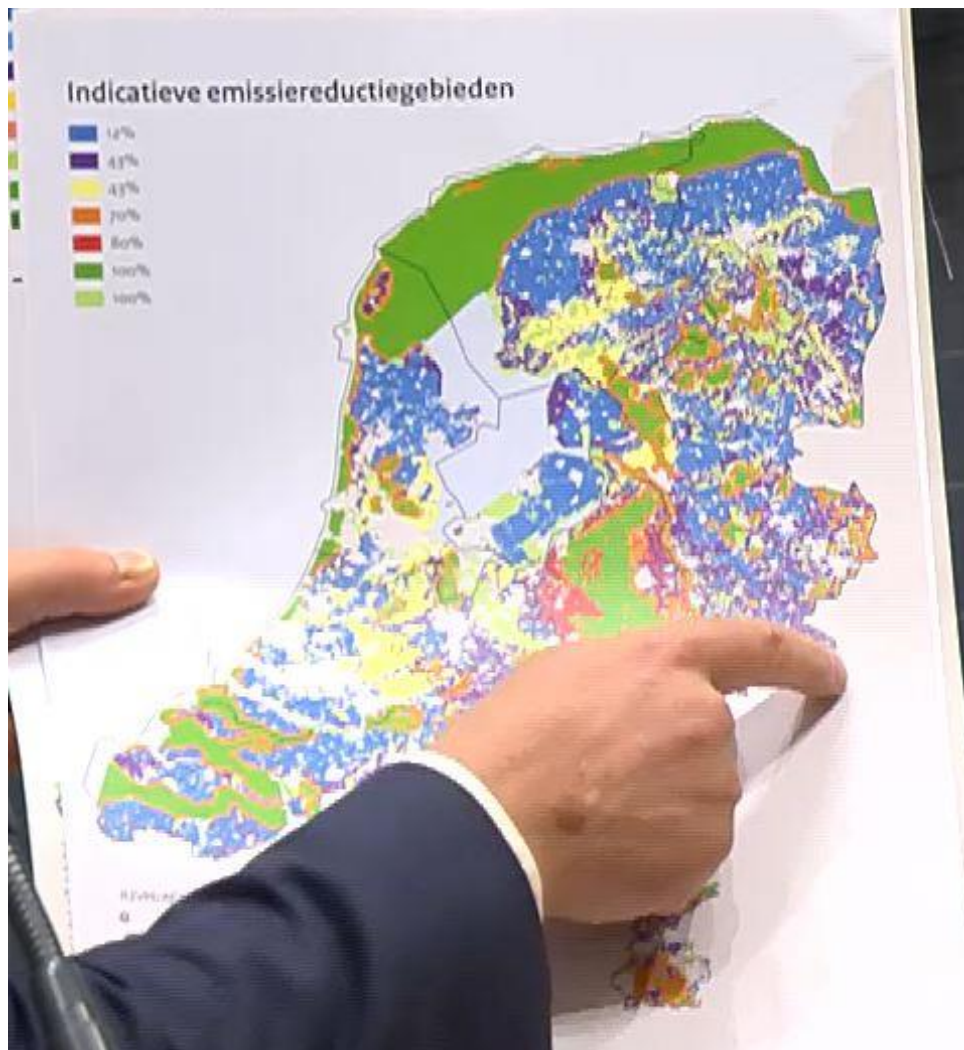
Geachte statenleden,

Wij zouden graag onze zorgen over het Nationaal Programma Landelijk Gebied met u willen delen. Wij zijn agrarisch ondernemers met gronden aan het Veerse Meer. In de kaart "richtinggevende emissiereductiedoelstellingen per gebied" staan 1 kilometer rondom het Veerse Meer de gronden lichtgroen ingekleurd dat "70 % reductie ring rondom stikstofgevoelige N2000-gebieden" aangeeft. Echter is het Veerse Meer niet stikstofgevoelig en heeft het slechts de status van Vogelrichtlijn.

Opmerkelijk is dat tijdens het stikstofdebat in de tweede kamer van 23 juni dhr. Omtzigt een andere kaart aanhaalde. Dit was een eerdere versie van de kaart "richtinggevende emissiereductiedoelstellingen per gebied" die op 1 juni met de coalitie gedeeld was. Opvallend was dat Zeeland in de versies van 1 juni en 10 juni enorm veranderd was. Deze veranderingen zouden zijn gebeurd in samenspraak met de provincie. In de versie van 1 juni waren de Oosterschelde en Westerschelde nog omringt met een rand waar 70% reducering ten doel gesteld werd. Het Veerse Meer had deze omkadering niét. Echter zijn al deze gebieden niet stikstofgevoelig, waardoor er ook geen reden is om stikstof reductie toe te passen.

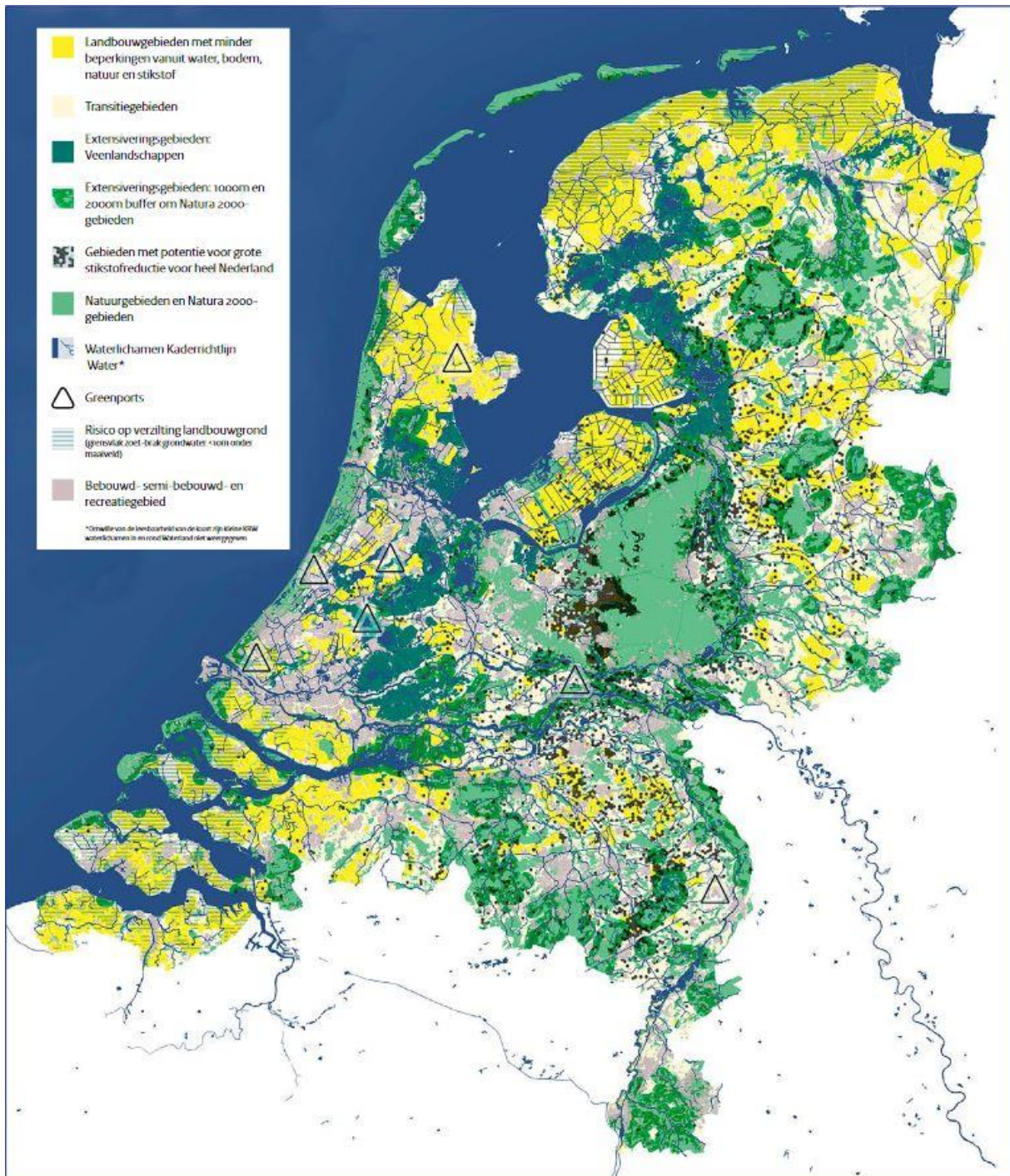


1 Schermafbeelding Stikstofdebat 23 juni, links de versie van 1 juni



2 Versie van 1 juni zoals gedeeld met de coalitie

Wij zouden het stuitend vinden als deze aanpassing van de kaart tot de versie van 10 juni door het ministerie in samenspraak met de provincie is gebeurd. Hierbij zijn de gebieden rondom de Oosterschelde en Westerschelde gespaard en is het gebied rondom het Veerse Meer opgeofferd. De versie van 10 juni sluit minder goed aan bij de verschillende N2000 statussen. Daarbij sluit de 70% reductie rondom het Veerse Meer ook niet aan bij de kaart uit het Nationaal Programma Landelijk Gebied op pagina 31 "Globale ruimtelijke weergave van de condities water, bodem, natuur en stikstof in relatie tot landbouw" waar vele gronden rondom het Veerse Meer aangeduid worden als "Landbouwgebieden met minder beperkingen vanuit water, bodem, natuur en stikstof"



Kaart 4: Globale ruimtelijke weergave van condities water, bodem, natuur en stikstof in relatie tot landbouw

3 Kaart uit Nationaal Programma Landelijk Gebied pagina 31

De kaart “Richtinggevend emissiereductiedoelstellingen per gebied” is een kaart die naar de wensen van medewerkers van de provincie is aangepast, aldus de uitspraken die tijdens het kamer debat hierover gedaan zijn. Deze politieke keuze hoort eigenlijk bij u als statenleden thuis. Onze vraag is dan ook om niet mee te gaan met de doelen zoals ze nu opgesteld zijn, maar zelf na te gaan wat volgens u waar nodig is. De kaart die voor ligt is immers geen weergave van wat de naburige

natuur nodig heeft. Ons inziens is de kaart van 1 juni ook niet ideaal, maar doet deze wel meer recht aan de situatie, m.b.t. het Veerse Meer gebied aangezien het geen stikstofgevoelig gebied is.

Daarom verwachten wij dat het gebied rond het Veerse Meer aangemerkt blijft als Landbouwgebied met minder beperkingen vanuit water, bodem, natuur en stikstof.

Hoogachtend namens grondgebruikers rond het Veerse Meer,

[redacted], Kamperland.
[redacted] Kamperland
[redacted] Kats
[redacted] Yerseke
[redacted] Arnhemuiden
[redacted] Colijnsplaat
[redacted] Wolphaartsdijk