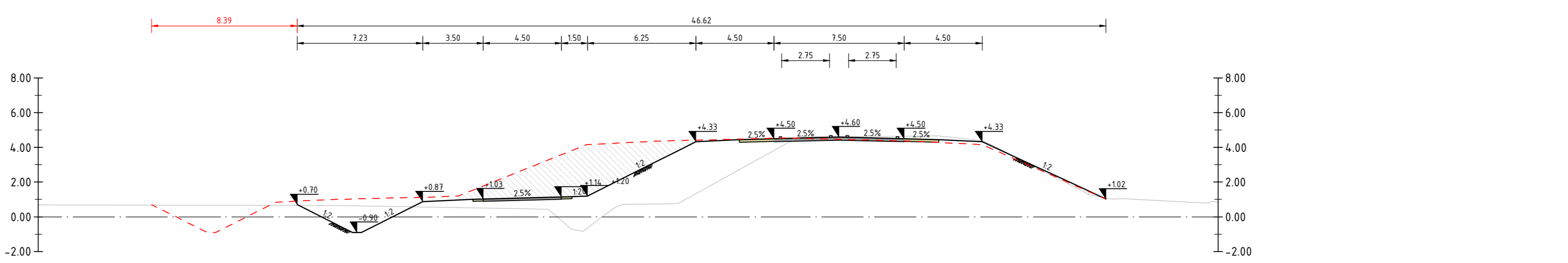
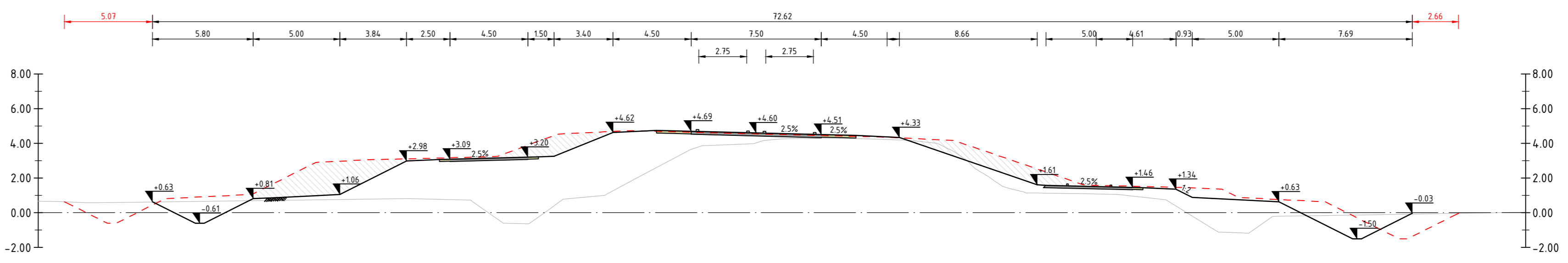


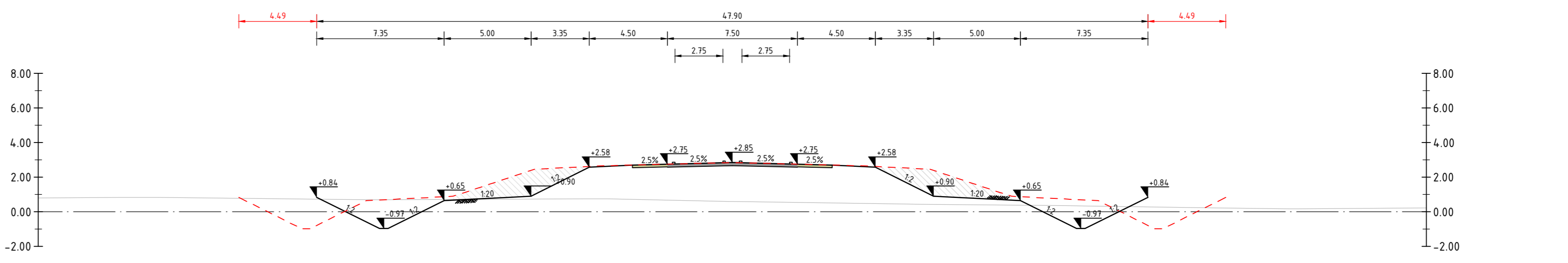
OPTIMALISATIE 2: ZANDDIJK A  
schaal 1:200



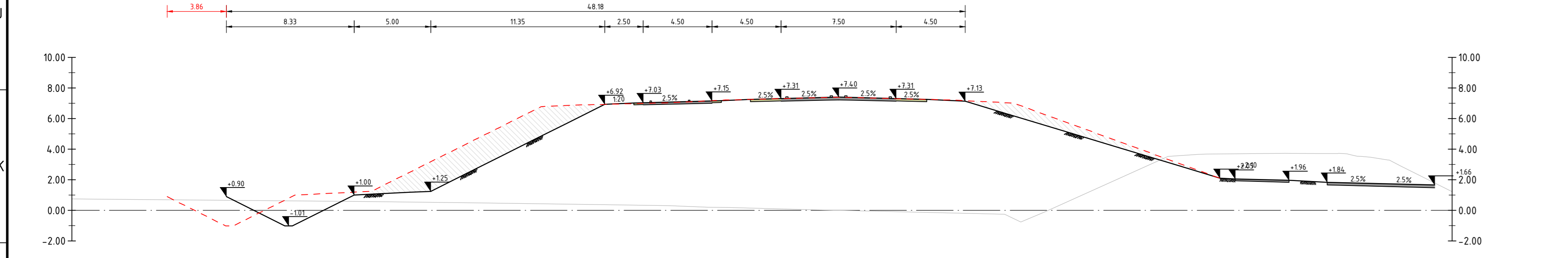
OPTIMALISATIE 2: ZANDDIJK B  
schaal 1:200



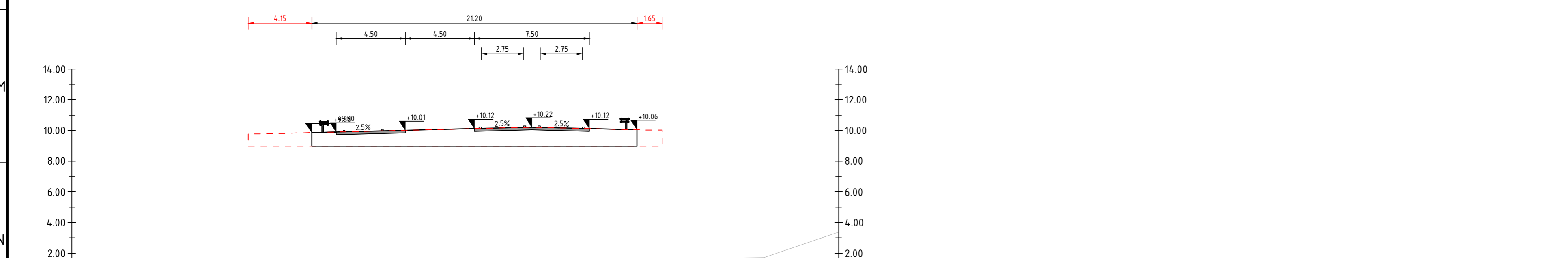
OPTIMALISATIE 2: ZANDDIJK C  
schaal 1:200



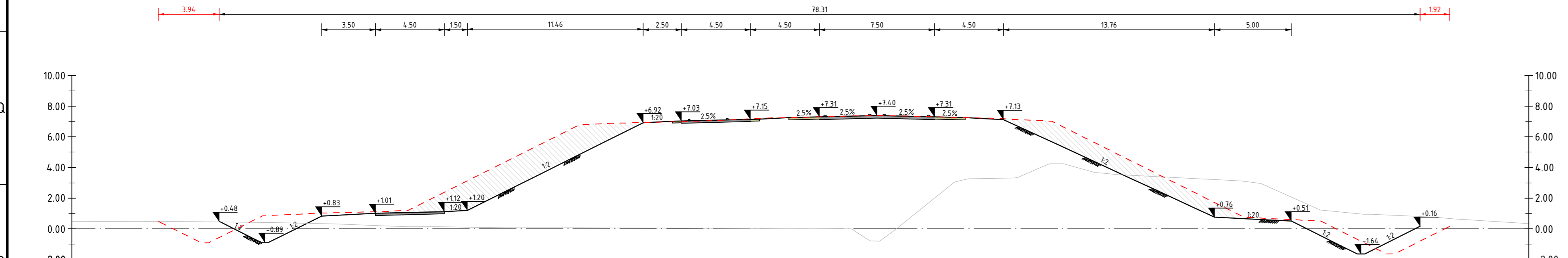
OPTIMALISATIE 2: ZUIDELIJKE ONTSLUIFING A  
schaal 1:200



OPTIMALISATIE 2: NISHOEK-SPOORKRUISSING  
schaal 1:200



OPTIMALISATIE 2: KUNSTWERK  
schaal 1:200



OPTIMALISATIE 2: SPOORKRUISSING-ZANDDIJK  
schaal 1:200

**LEGENDA**

- Bestaande situatie
- Kadastrale grens
- Projectgrens huidig ontwerp
- Projectgrens optimalisatie
- Contour dwarsprofiel huidig ontwerp

**AANDACHTSPUNT:**  
De aangegeven contour betreft een indicatie van het benodigde ruimtegebruik. De exacte grens dient nader uitgewerkt te worden. Voor de projectgrens is uitgegaan van de volgende afstanden:  
Fase 1: 100 m buiten ontwerp  
Fase 2: 200 m buiten ontwerp

**OPMERKINGEN:**

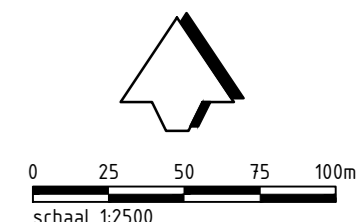
- Bijv. hoogtepunten en kadastrale grenzen PDK
- Punt in meters, tenzij anders aangegeven
- Hoogtepunten in meters (i.v.m. M.A.P. 1973) anders aangegeven

Z.1	Opmerkingen P.O.D. versie 1	nr.01	MANCO	MANCO	12-06-2022
Z.1	Eerste uitgifte	nr.01	MANCO	MANCO	22-04-2022
Werk	ontwerptekening	getekend	gecontroleerd	getekend	getekend

Provincie Zeeland

project  
Tracé N673

voorstudie  
Optimalisatie 02:  
GOW 1x2, buitenbermen 4.50m, talud 1:2,  
noordelijke ETW 4.50 m



0 25 50 100m  
schaal 1:2500



documentdata	documentversie
Definitief	2.0
projectnummer/tekeningnummer	documentnummer
BH2938-RHD-ZZ-03-DR-C-2012_S0	

formaat	schaal	titel	status	versie
A0	1:2500	Schetsontwerp	1	1