






- LEGENDA**
-  Bestaande situatie
  -  Kadastrale grens
  -  Fietsers op ETW
  -  Vrijliggend fietspad
  -  Fietsfunnel

**OPMERKINGEN**

- Blauw: bestaande situatie
- Oranje: fietsers op ETW
- Rood: vrijliggend fietspad
- Rood/wit gestreept: fietsfunnel
- Sterren: punten in meters, tenzij anders aangegeven
- Dashed lines: kadastrale grenzen
- Dotted lines: andere grenzen

schaal 1:2500

Z/E	1:1	1:2	1:3	1:4	1:5
1:1	1:2	1:3	1:4	1:5	1:6
1:1	1:2	1:3	1:4	1:5	1:6

Provincie Zeeland

project  
**N673**  
Fase 2

overzicht  
**Overzicht fietsstructuur**

documentatie  
Concept

1.0

documentnummer  
BH2938-RH-ID-WO-03-DR-C-2011\_S0

1 | 1

