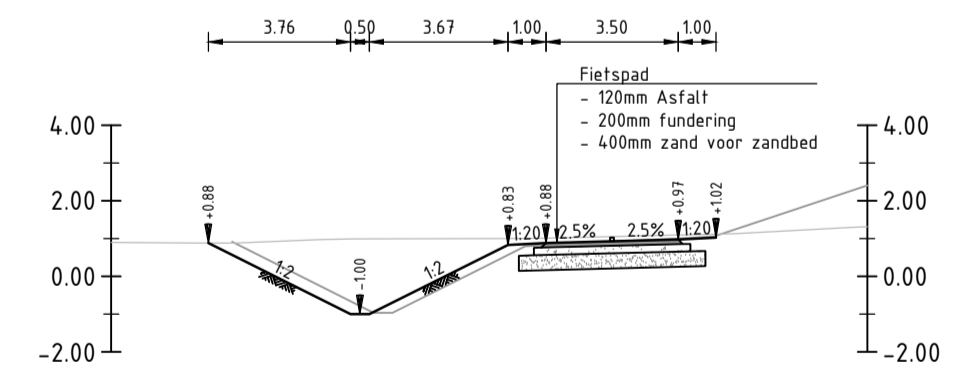
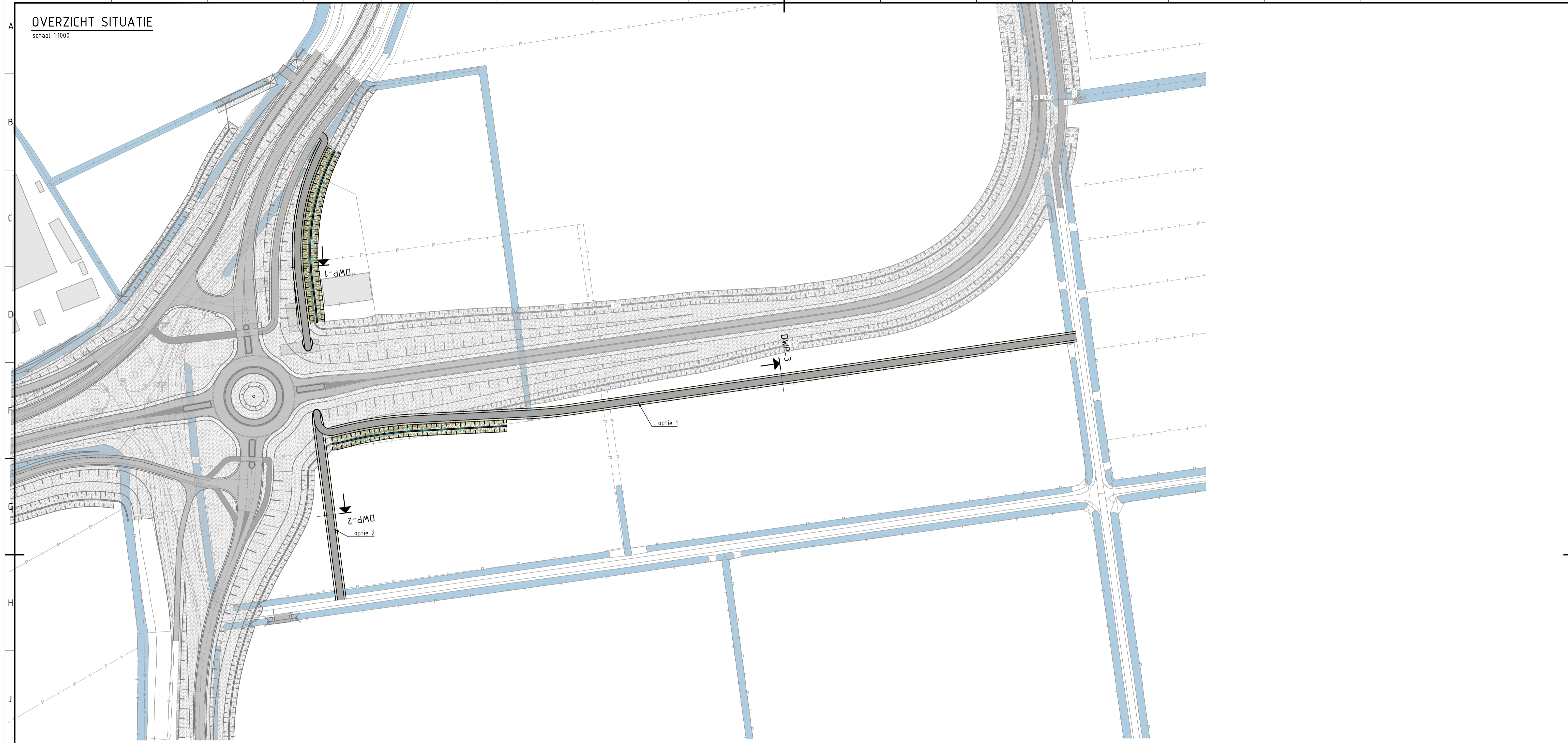
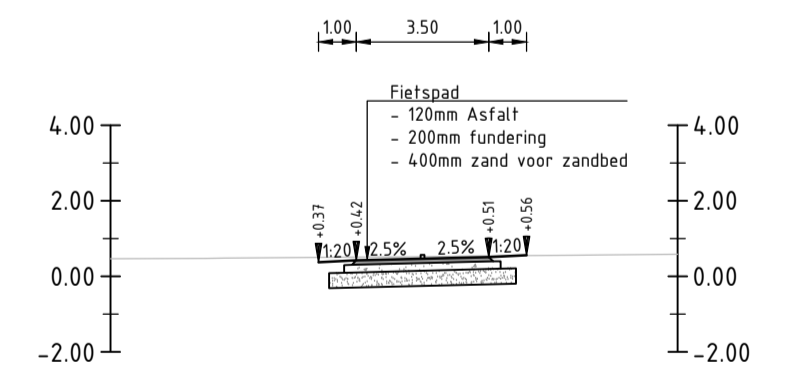


OVERZICHT SITUATIE

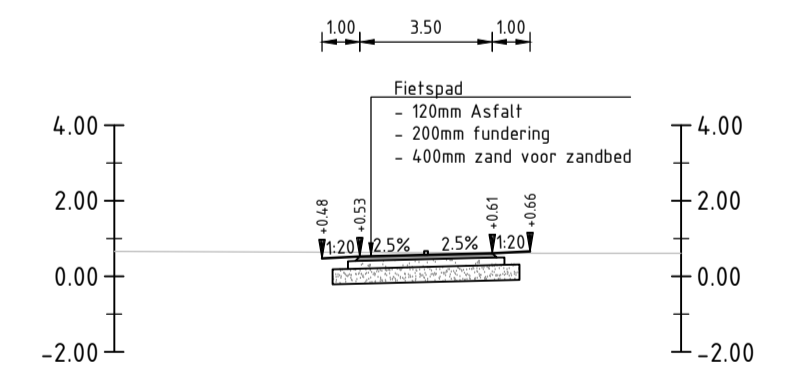
schaal 1:1000



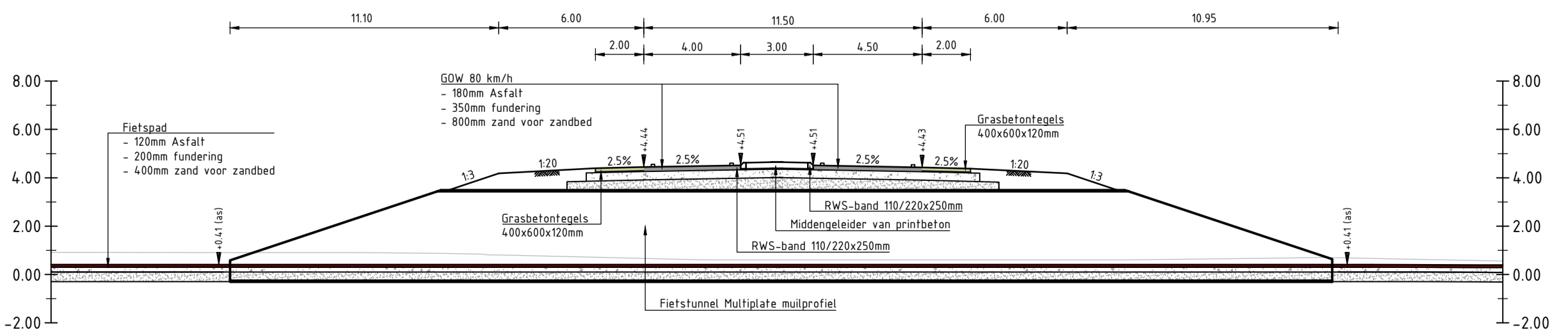
DWARSPROFIEL DWP-1
Schaal 1:200



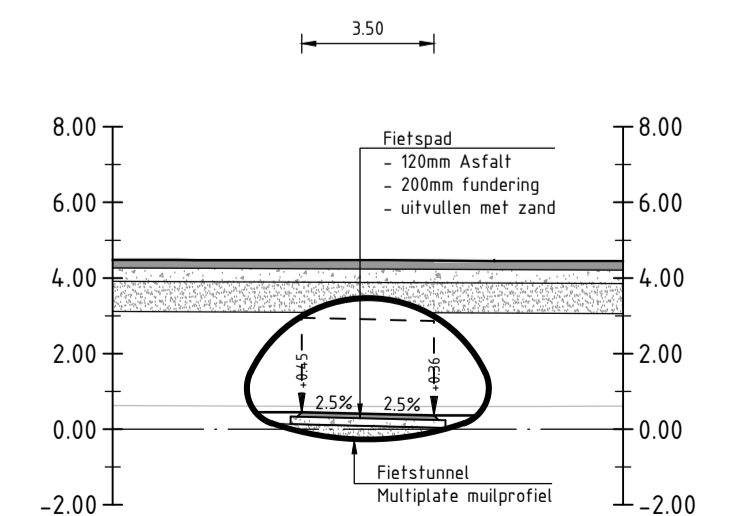
DWARSPROFIEL DWP-2
Schaal 1:200



DWARSPROFIEL DWP-3
Schaal 1:200



LENGTEPROFIEL FIETSTUNNEL
Schaal 1:200

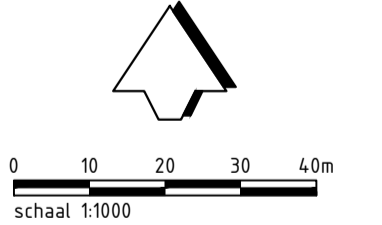


DWARSPROFIEL FIETSTUNNEL
Schaal 1:200

Ontwerp tunnel en fietspad indicatief ten behoeve van kostenraming

OPMERKINGEN:

- Bron Topografie: BGT
- Maten in meters, tenzij anders aangegeven
- Hoogfmetalen in meters t.o.v. N.A.P., tenzij anders aangegeven
- Diameters in mm, tenzij anders aangegeven
- Ligging kabels en leidingen ter indicatie, exacte ligging bepalen d.m.v. het graven van proefstouwen



2.0	Eerste uitgave	RSC	NVB	MVMOO	13-10-2022
1.0	omschrijving	geleend	gecontroleerd	akkoord	datum
opdrachtgever Provincie Zeeland					
project N673 Fase 1A - Zuidelijke Ontsluiting					
omschrijving Fiets tunnel Molendijk					
documentstatus Concept			documentversie 1.0		
projectnummer / tekeningnummer BH2938-RHD-WC-02-DR-C-2011_SO					
formaat A1	schaal 1:1000	fase SO	bladnr. 1	van 1	

