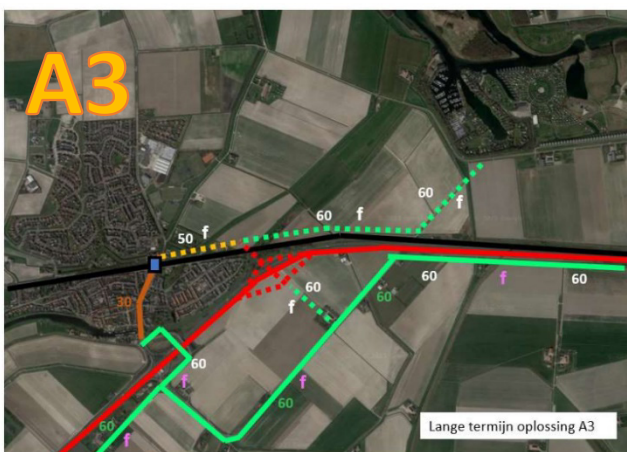
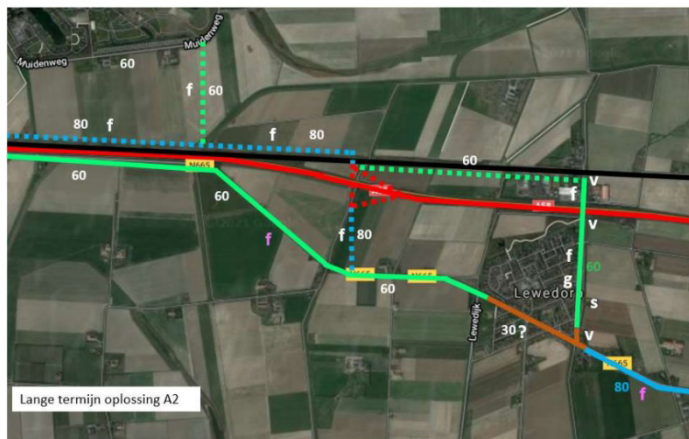
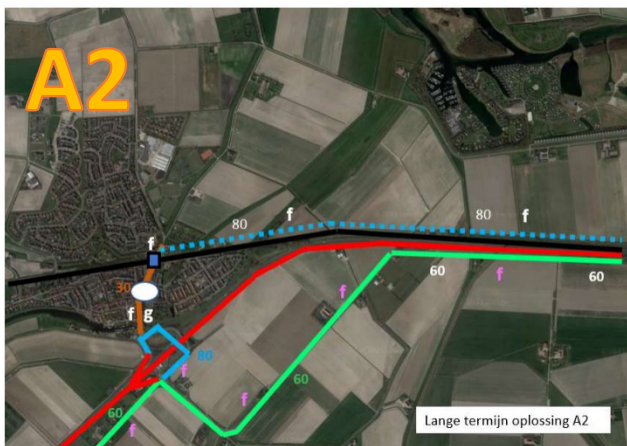


Eindsituatie, Arnemuiden/ Lewedorp



- stippellijn = nieuwe infra
- doorgetrokken lijn = bestaande infra
- A = autoverkeer-werende maatregelen
- D = maatregelen ter verbetering van de doorstroming
- FT = fietstunnel
- F = solitair fietspad
- f = fietspad/fietsstrook
- g = geluidswerende maatregelen
- s = snelheid-remmende maatregelen
- v = verkeersveiligheid-verbeterende maatregelen
- cijfers en letters in kleur = bestaande situatie
- cijfers en letters in wit = nieuw/verandering

	Zonder maatregelen	Halve aansluiting A2	Volledig nieuwe aansluiting A3	Oostelijke randweg met knip A4b
Totale kosten		€ 28 à 40	€ 40 à 55	€ 35 à 51
Nieuwlandseweg	8.200	5.700	1.450	1.100
Van Cittersweg	4.800	3.600	5.100	4.700
Oranjepolderseweg	3.800	1.800	150	300
Calandweg	3.100	150	850	1.100
Muidenweg/nieuwe weg WVM	3.900	5.500	6.600	6.000
Muidenweg midden	2.300	1.850	2.500	2.500
Nieuwe Kraaljertsedijk Noord	2.800	300	550	600
Postweg	4.000?	1.700	3.550	3.500