

## Besluit van gedeputeerde staten van Zeeland houdende wijziging van de Omgevingsverordening Zeeland

Besluit van gedeputeerde staten van Zeeland van 27 februari 2024 nr 398843 houdende wijziging van de bijlagen XI, XII-1, XII-2, XII-3 en XII-4 van de Omgevingsverordening Zeeland, in verband met wijziging van de begrenzing en beheertypen van het Natuurnetwerk Zeeland in het kader van de planwijziging 2024 van het Natuurbeheerplan Zeeland.

*Gedeputeerde staten van Zeeland,*

- Gelet op de artikelen 5.32, 5.33, 5.34, 5.35 en 5.50 van de Omgevingsverordening Zeeland,
- Overwegende dat de begrenzing en beheertypen van het Natuurnetwerk Nederland in het Natuurbeheerplan Zeeland jaarlijks geactualiseerd worden in verband met de subsidieverlening onder het Subsiestelsel Natuur en Landschap en naar aanleiding van beleidsontwikkelingen op provinciaal en landelijk vlak;
- Overwegende dat in verband met de wijziging van het Natuurbeheerplan Zeeland de begrenzing van de op de bijlagen XII-1 bestaande natuur, XII-2 agrarisch gebied van ecologische betekenis, XII-3 natuurontwikkelingsgebieden, XII-4 Afwegingszone natuurgebieden en XI verdrogingsgevoelige natuurgebieden van de Omgevingsverordening Zeeland aangegeven gebieden en de aanduiding van wezenlijke kenmerken en waarden van deze gebieden gewijzigd dient te worden;

Besluiten

Vast te stellen de navolgende wijziging van de Omgevingsverordening Zeeland:

### Artikel I Wijziging Omgevingsverordening Zeeland 2022

De Omgevingsverordening Zeeland wordt als volgt gewijzigd:

#### A

Bijlage XII-1 wordt vervangen door de kaart bijlage XII-1 Bestaande natuur, welke als bijlage 1 bij dit besluit is gevoegd.

**B**

Bijlage XII-2 wordt vervangen door de kaart bijlage XII-2 Agrarische gebied van ecologische betekenis, welke als bijlage 2 bij dit besluit is gevoegd.

**C**

Bijlage XII-3 wordt vervangen door de kaart bijlage XII-3 Natuurontwikkelingsgebieden, welke als bijlage 3 bij dit besluit is gevoegd.

**D**

Bijlage XII-4 wordt vervangen door de kaart bijlage XII-4 Afwegingszone natuurgebieden, welke als bijlage 4 bij dit besluit is gevoegd.

**E**

Bijlage XI wordt vervangen door de kaart bijlage XI Verdrogingsgevoelige natuurgebieden, welke als bijlage 5 bij dit besluit is gevoegd.

**Artikel II Inwerkingtreding**

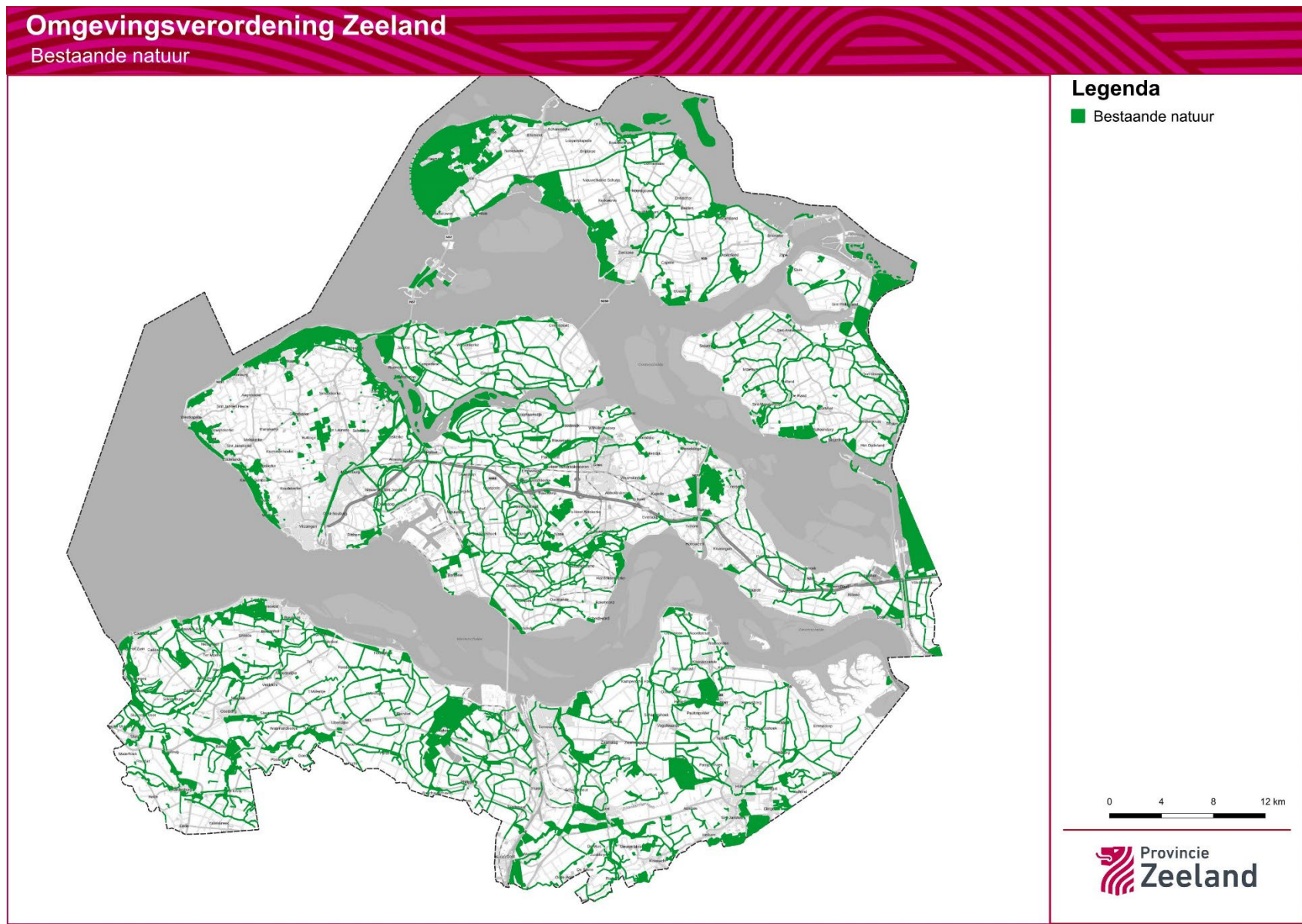
Dit besluit treedt in werking met ingang van de eerste dag na de datum van uitgifte van het Provinciaal Blad waarin dit besluit wordt geplaatst.

Aldus vastgesteld in de vergadering van gedeputeerde staten van 27 februari 2024.

Drs. J.M.M. Polman, voorzitter

Drs. M.C.J. Franken, secretaris

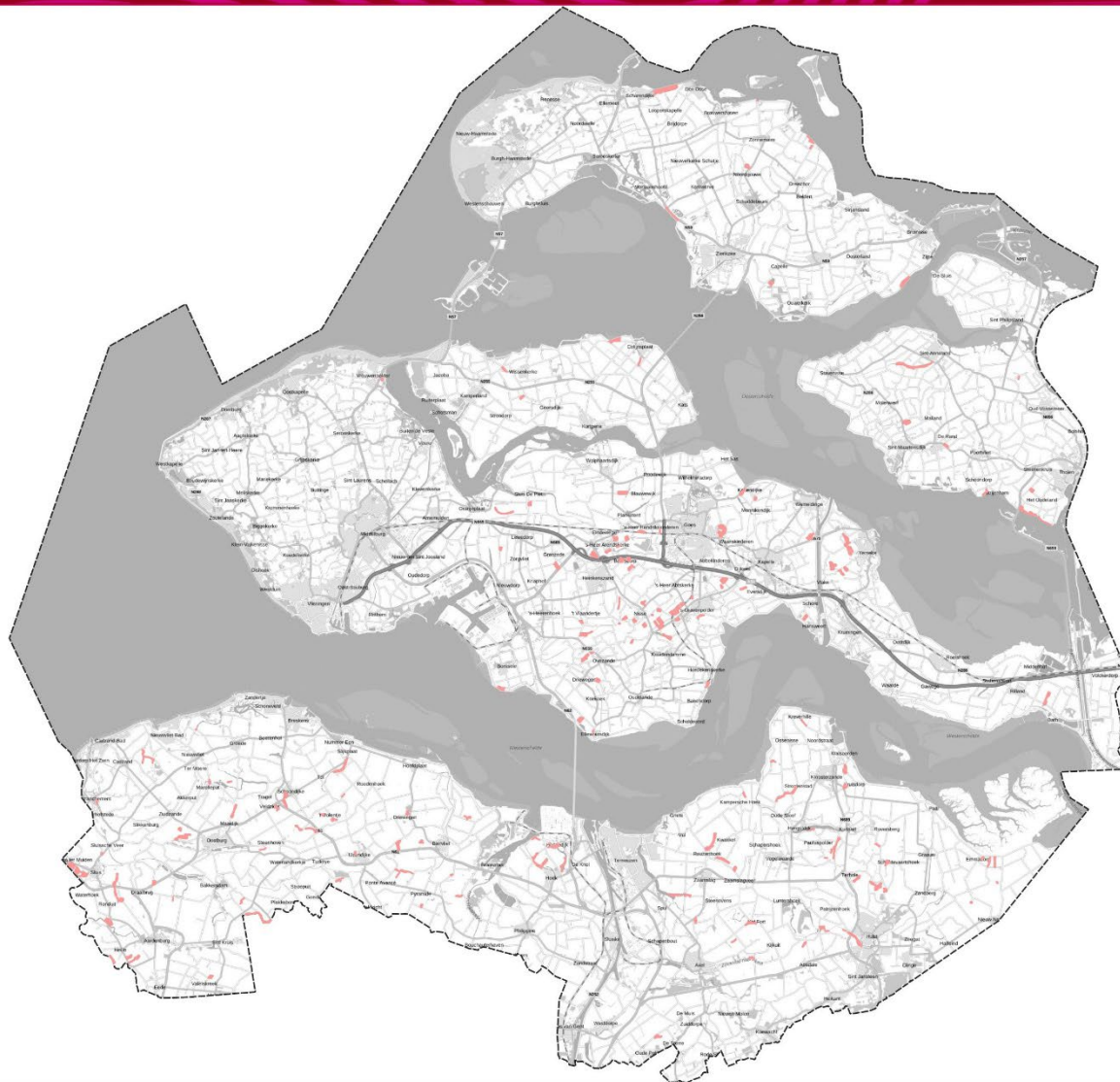
# Bijlage 1    Ontwerp gewijzigde Bijlage XII-1 Bestaande natuur



## Bijlage 2    Ontwerp gewijzigde Bijlage XII-2 Agrarisch gebied van ecologische betekenis

### Omgevingsverordening Zeeland

Agrarisch gebied van ecologische betekenis



#### Legenda

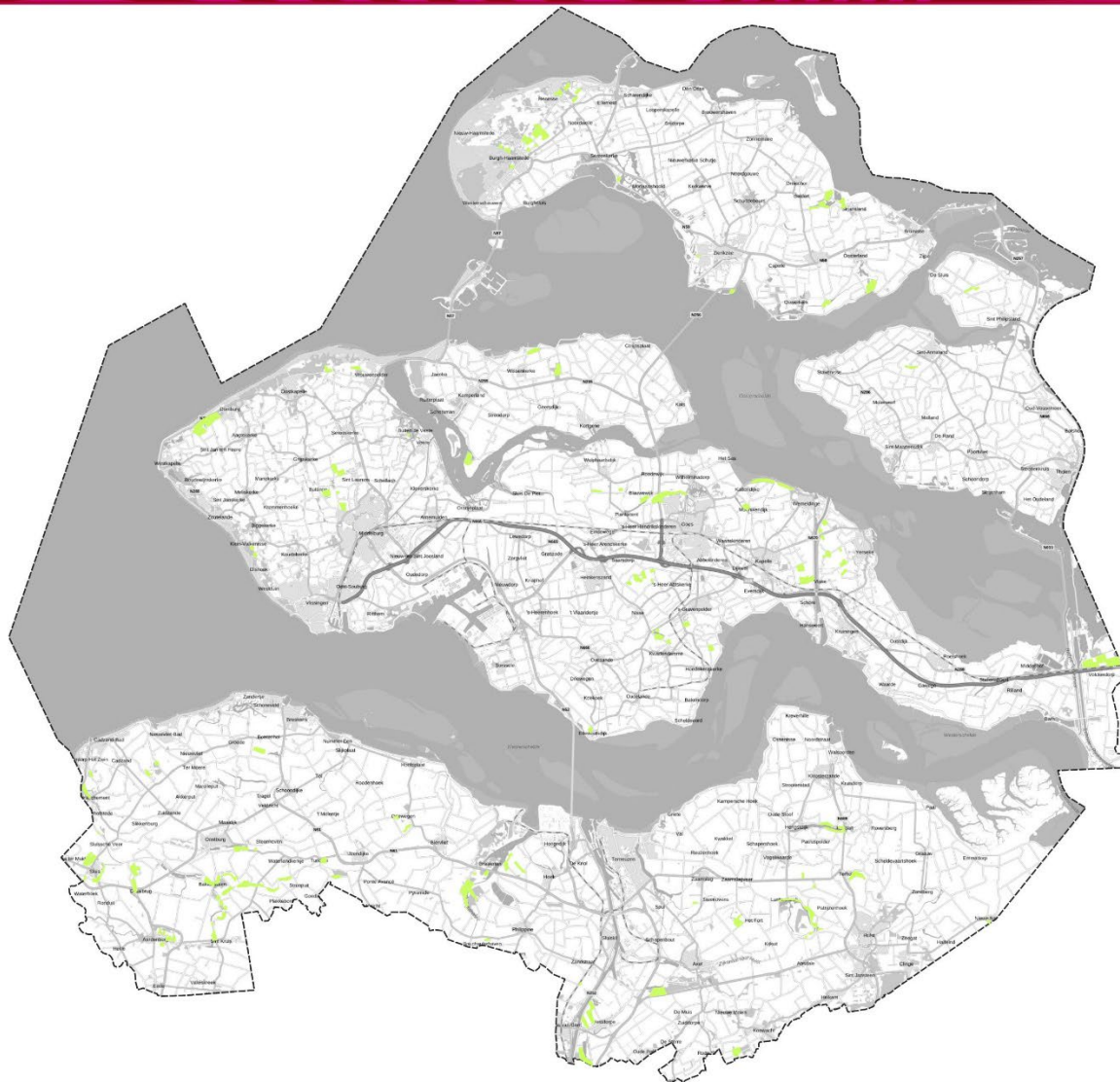
■ Agrarisch gebied van ecologische betekenis

0 4 8 12 km

 Provincie  
Zeeland

## Bijlage 3    Ontwerp gewijzigde bijlage XII-3 Natuurontwikkelingsgebieden

### Omgevingsverordening Zeeland Natuurontwikkelingsgebieden

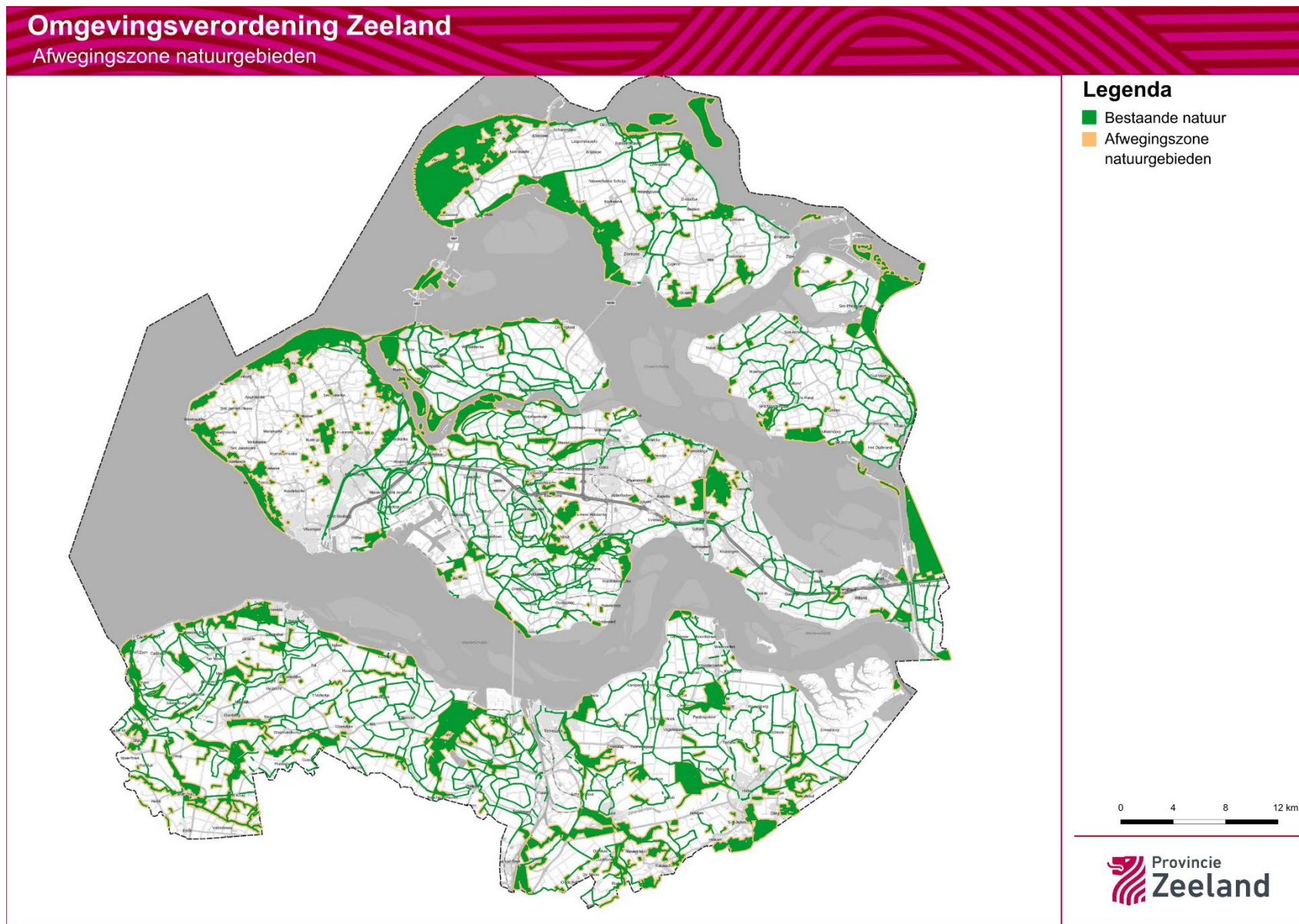


#### Legenda

■ Natuurontwikkelingsgebieden



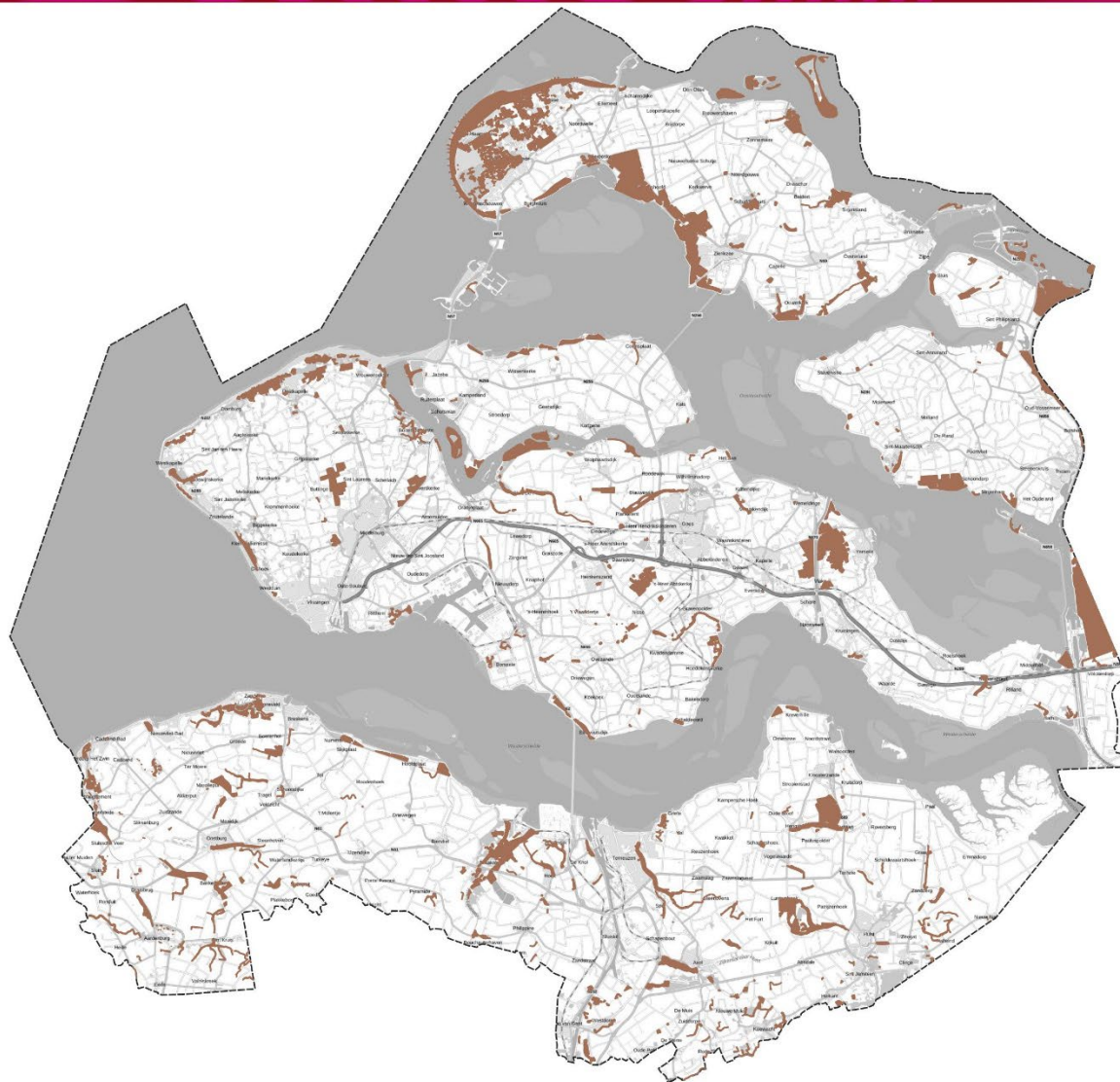
## Bijlage 4    Ontwerp gewijzigde Bijlage XII-4 Afwegingszone natuurgebieden



## Bijlage 5    Ontwerp gewijzigde Bijlagen XI Verdrogingsgevoelige natuurgebieden

### Omgevingsverordening Zeeland

Verdrogingsgevoelige natuurgebieden



#### Legenda

■ verdrogingsgevoelige natuurgebieden

0    4    8    12 km

