

# AquaTerra Water en Bodem B.V.

Nijverheidsweg 22, 3251 LP  
Postbus 54, 3250 AB  
Stellendam - The Netherlands  
Tel. +31 (0) 187-607040  
Fax +31 (0) 187-607060

De Chamotte 38, 4191 GT  
Geldermalsen - The Netherlands  
Tel. +31 (0) 345 582671  
Fax +31 (0) 345 582627

E-Mail [info@aquaterra.nl](mailto:info@aquaterra.nl)  
Internet [www.aquaterra.nl](http://www.aquaterra.nl)

PROVINCIE ZEELAND	
DIRECTIE RMW	
AFD. <i>MHY</i>	AMBT.
AFD. TERMIJN <i>M. Hordijk-Calijs</i>	
DATUM	<i>15 DEC. 2006</i>
DOC.NR.	<i>RMW0614686.</i>
ZAAK NR.	
CLASS.	



College van gedeputeerde staten van  
Zeeland, Directie Ruimte Milieu en  
Water: Milieuhygiëne  
t.a.v. Mevr. De Bokx/M. Hordijk  
Postbus 165  
4330 AD Middelburg

Stellendam, 13 december 2006

ons kenmerk : 20061001A  
betreft : 2<sup>e</sup> Melding besluit uniforme sanering, locatie gelegen aan de Oostvest 11 te Sint Maartensdijk

Geachte mevrouw de Bokx,

Naar aanleiding van een schrijven met betrekking tot de eerder gedane melding conform BUS doen wij u hierbij een nieuwe melding in het kader van het besluit uniforme saneringen toekomen, voor een locatie gelegen aan de Oostvest 11 te Sint Maartensdijk. Hierbij zijn wij er vanuit gegaan dat de benodigde stukken van de eerdere melding gebruikt kunnen worden ten behoeve van de nieuwe melding.

Ten aanzien van de eerdere melding en naar aanleiding van uw schrijven (d.d. 11 december 2006, kenmerk RMW0614421) aan de heer Lindhout zijn de volgende zaken aangevuld en of gewijzigd:

- Op de locatie zullen nieuwbouw woningen met siertuin worden gerealiseerd, zie 3 tekeningen t.a.v. saneringslocatie, toekomstige situatie en ontgravingstekening;
- Ter plaatse van de tuin zal ontgraven worden tot 0,5 m-mv, de vrijkomende grond zal afgevoerd worden naar een erkend reiniger;
- Na ontgraving zal de kwaliteit van de ondergrond worden bepaald door putbodemonsters mocht deze niet voldoen aan de BGW-1 waarde dan zal tot maximaal 1 m-mv worden ontgraven ten behoeve van de aan te brengen leeflaag;
- Ter plaatse van de bebouwing zal eventueel ten behoeve van de aan te brengen funderingen grond worden ontgraven. Vrijkomende grond uit de toplaag zal afgevoerd worden naar een erkend grondreiniger.
- Ter plaatse van de bebouwing zal de met zware metalen en PAK verontreinigde grond worden geïsoleerd door de aan te brengen betonvloeren.

Wij vertrouwen erop u hiermede voldoende te hebben geïnformeerd en zijn in afwachting van uw spoedige reactie,

Met vriendelijke groet  
*AquaTerra Water en Bodem BV*

  
De heer P. Faber

Bijlage 3 tekeningen



nr. 652825



nr. 656156



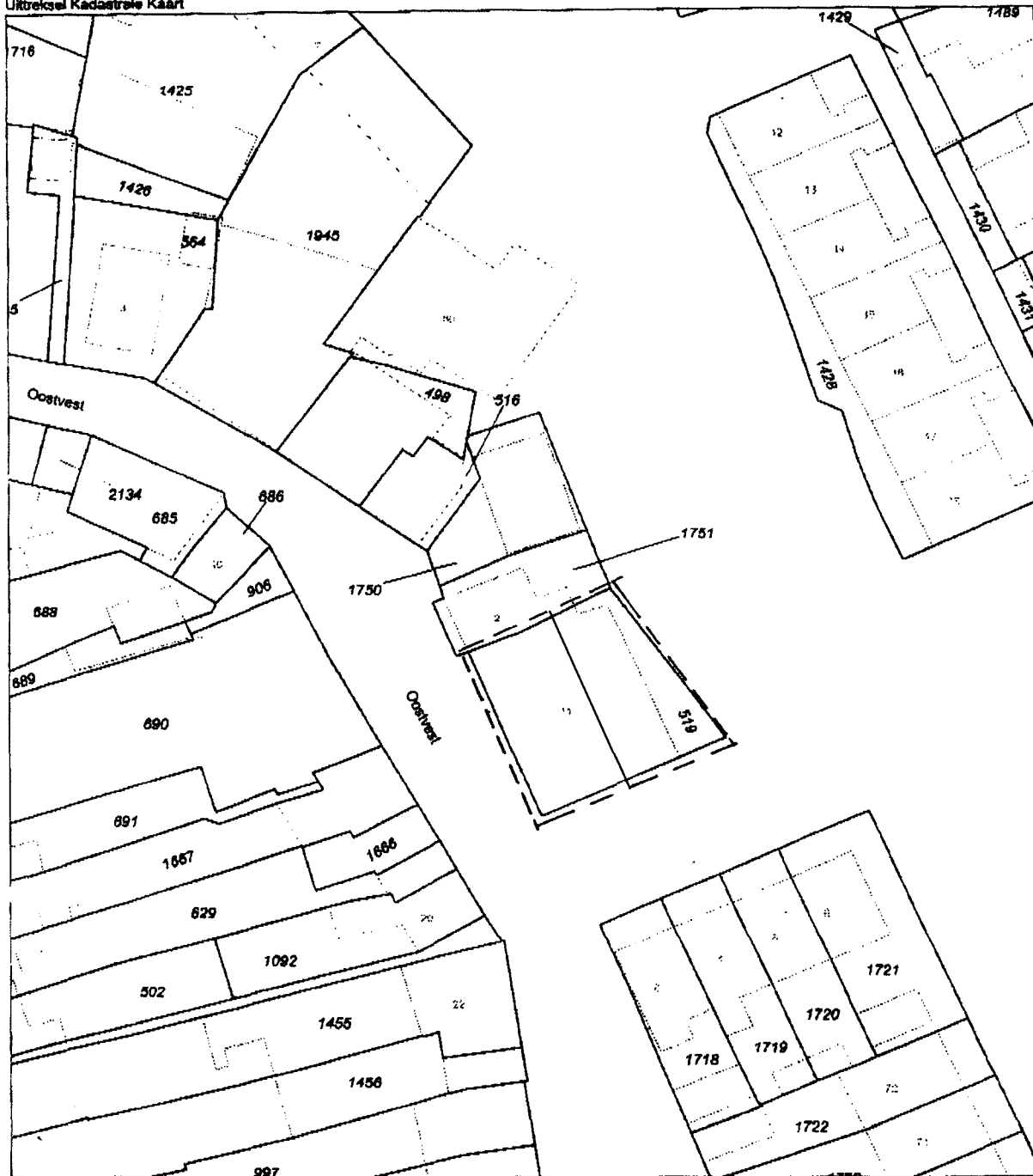
Rabobank Goerree-Overflakkee  
acc. no. 31.41.30.225

Handelsregister  
nr. 23071015


Onze dienstverlening geschiedt onder de algemene voorwaarden zoals  
gedeponeerd bij de griffie van de Rechtbank Rotterdam onder nummer 2/2004.

# SANERING LOCATIE

Uitbrekkel Kadastrale Kaart




0 m 5 m 25 m

Deze kaart is noordgericht	Schaal 1:500		
12345 Perceelnummer	Kadastrale gemeente		SINT MAARTENSDIJK
2: Huisnummer	Sectie		N
— Kadastrele grens	Perceel		1751
— Bebouwing			
— Overige topografie			
<p>Voor een eenduidig uitbrekkel, MODELBURG, 23 januari 2006 De bewaarder van het kadastraal en de openbare registers</p>		<p>Aan dit uitbrekkel kunnen geen betrouwbare meten worden ontleend. De Dienst voor het kadastraal en de openbare registers aanvaardt zich de intellectuele eigendomsrechten voor, waaronder het auteursrecht en het databankrecht.</p>	

--- saneringslocatie

Uitbreidel Kadastrele Kaart



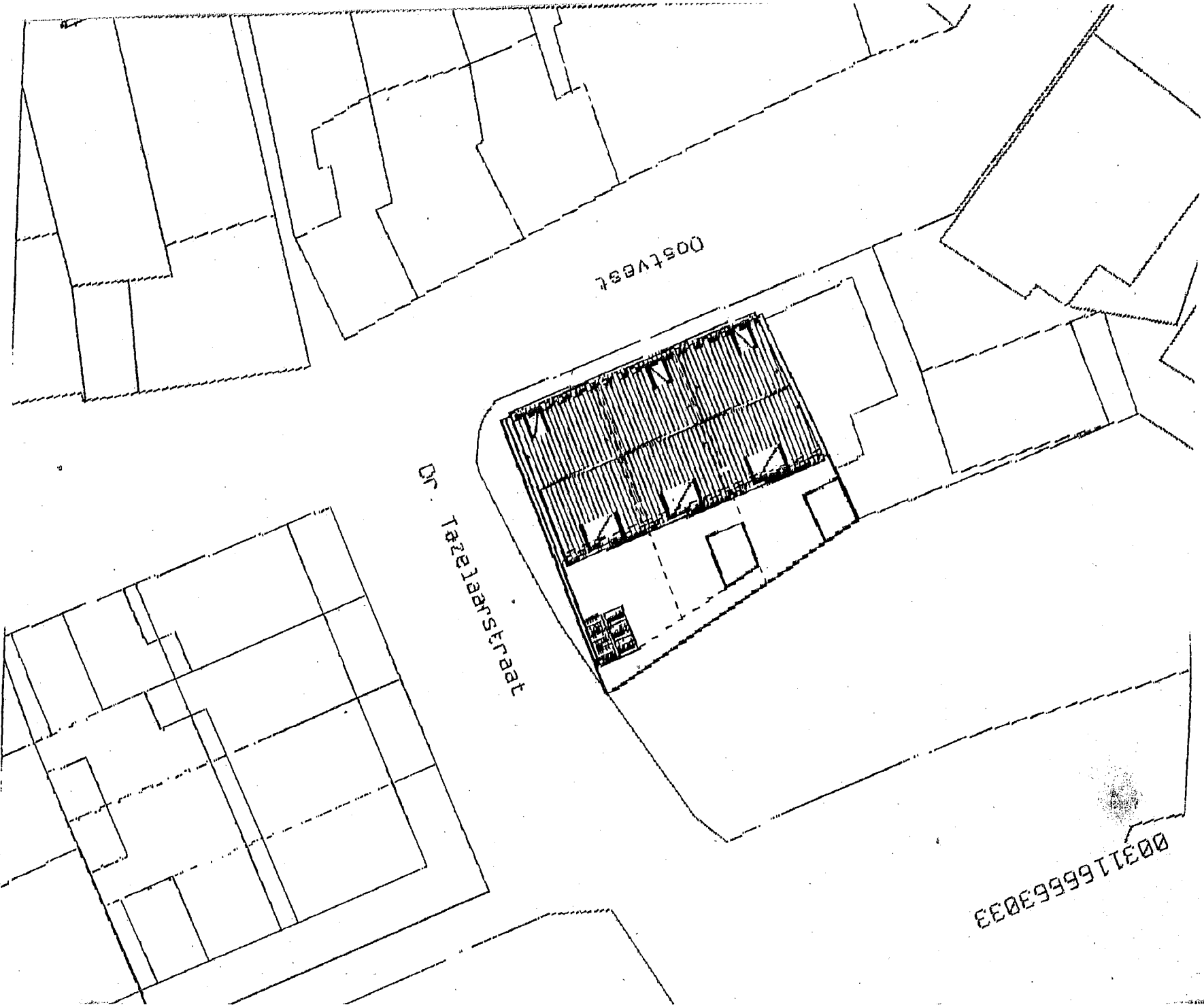
12345	Perceelnummer	Schaal 1:500	
21	Huisnummer	Kadestrale gemeente SINT MAARTENSDIJK	
—	Kadestrale grene	Sectie N	
—	Rebouwing	Perceel 1751	
—	Overige topografie		

Voor een compleet uitbreidel, MIDDELBURG, 23 februari 2008  
De bewaarder van het kadaster en de openbare registers inhoudt zich de inhoudelijke aansprakelijkheid voor, waaronder het auteursrecht en het databankrecht.

Aan dit uitbreidel kunnen geen aanspraken meer worden gemaakt.  
De bewaarder van het kadaster en de openbare registers inhoudt zich de inhoudelijke aansprakelijkheid voor, waaronder het auteursrecht en het databankrecht.



Te ontgraven ten behoeve van aan te brengen leeflaag.



005TV85T

Dr. Tazelbars Street

003116663033

# Regeling uniforme saneringen melding sanering categorie immobiel (art. 1.2.a)

Basisgegevens	Alleen basisgegevens in te vullen door bevoegd gezag		
	Datum van ontvangst	Behandelnummer	Dossier

**A. Adres van het terrein van de saneringslocatie (vanaf hier in te vullen door saneerder)**

1 Locatiennaam	Oostvest			
2 Straat en nummer	Oostvest 11			
3 Postcode	4695 CA			
4 Plaats/gemeente	Sint Maartensdijk			
5 Kadastrale gegevens:	kadastraal perceel 1	kadastraal perceel 2	kadastraal perceel 3	kadastraal perceel 4
a. Gemeente	Sint Maartensd			
b. Sectie	N			
c. Nummer	519			
d. Oppervlakte kadastrale perceel (in m <sup>2</sup> )	300			
e. Oppervlakte saneringslocatie (in m <sup>2</sup> )	300			

Recente kadastrale gegevens (kaart met eigendomsverhoudingen niet ouder dan 3 maanden) verplicht toevoegen als bijlage.

**B. Gegevens en positie saneerder**

1 Gegevens **saneerder** (adres volledig invullen bij **M**)

Naam organisatie/bedrijf	Lindhout Projectontwikkeling		
Naam contactpersoon	Dhr. F. Lindhout		
Telefoonnummer	06-55101355	Faxnummer	0166-663033
E-mail	f.lindhout@zeelandnet.nl		

2 Saneerder is

Eigenaar van de bij A ingevulde kadastrale percelen

Erfpachter van de bij A ingevulde percelen

Gemachtigde ten aanzien van de percelen

\_\_\_\_\_

Document(en) waaruit machtiging blijkt verplicht als bijlage toevoegen

Gegevens eigenaar/erfpachter volledig invullen bij **M**, indien afwijkend van saneerder

**C Gegevens afbakening reikwijdte**

- 1 Er is sprake van een landbodem?  Ja  Nee
- 2 De verontreiniging is veroorzaakt voor 1 januari 1987?  Ja  Nee
- 3 De sanering blijft beperkt tot de perceelsgrens/ -grenzen van eigenaar/erfpachter?  Ja  Nee
- 4 Het betreft een immobiele verontreinigingssituatie?  Ja  Nee
- 5 Oppervlakte saneringslocatie is ten hoogste 5000 m<sup>2</sup>?  Ja  Nee
- 6 a Is bij een sanering tot een gedefinieerde terugsaneerwaarde het verontreinigde bodemvolume, met gehalte aan te saneren verontreinigde stoffen boven de terugsaneerwaarde, ten hoogste 500m<sup>3</sup>?  Ja  Nee
- b Wordt bij een sanering waarbij sprake is van het aanbrengen van een isolatielaag ten hoogste 500m<sup>3</sup> grond afgevoerd?  Ja  Nee

Vraag 6a invullen indien sprake is van D.1 of D.4

Vraag 6b invullen indien sprake is van D.2 of D.3



Indien alle vragen met 'ja' zijn beantwoord, wordt voldaan aan de reikwijdtecriteria die gelden voor immobiele verontreinigingssituaties.

Slechts één keuzemogelijkheid aankruisen

**D Type saneringsaanpak**

		<b>Invullen onder H</b>
Welk type saneringsaanpak is van toepassing?	<input type="radio"/> 1. Open ontgraving	<b>(H1)</b>
	<input checked="" type="radio"/> 2. Aanbrengen van een isolatielaag (leeflaag of afdeklaag)	<b>(H2/H3)</b>
	<input type="radio"/> 3. Open ontgraving in combinatie met isolatielaag	<b>(H1+ H2/H3 of H4)</b>
	<input type="radio"/> 4. Open ontgraving in combinatie met aanbrengen aanvullaag	<b>(H4)</b>

**E Gegevens over situering en gebruik van de saneringslocatie**

1 De saneringslocatie is gelegen in een beschermingsgebied?	<input type="radio"/> Ja	<input checked="" type="radio"/> Nee		
			<b>Huidig</b>	<b>Toekomst</b>
2 Het gebruik van de saneringslocatie is: (meerdere opties zijn mogelijk)	<input type="radio"/> Wonen met moestuin		<input type="radio"/>	<input type="radio"/>
	<input type="radio"/> Wonen met siertuin		<input checked="" type="radio"/>	<input checked="" type="radio"/>
	<input type="radio"/> Wonen zonder tuin		<input type="radio"/>	<input type="radio"/>
	<input type="radio"/> Volkstuin		<input type="radio"/>	<input type="radio"/>
	<input type="radio"/> Bedrijven, kantoren		<input checked="" type="radio"/>	<input type="radio"/>
	<input type="radio"/> Industrie		<input type="radio"/>	<input type="radio"/>
	<input type="radio"/> Recreatie		<input type="radio"/>	<input type="radio"/>
<input type="radio"/> Braakliggend			<input checked="" type="radio"/>	<input type="radio"/>

vervolg zie volgende pagina

E Gegevens over situering en gebruik van de saneringslocatie (vervolg)

		Huidig	Toekomst
2 Het gebruik van de saneringslocatie is: (meerdere opties zijn mogelijk)	<input type="radio"/> Openbaar groen	<input type="radio"/>	<input type="radio"/>
	<input type="radio"/> Weiland	<input type="radio"/>	<input type="radio"/>
	<input type="radio"/> Infrastructuur/verkeer	<input type="radio"/>	<input type="radio"/>
	<input type="radio"/> (glas)Tuinbouw	<input type="radio"/>	<input type="radio"/>
	<input type="radio"/> Akkerbouw	<input type="radio"/>	<input type="radio"/>
	<input type="radio"/> Natuurgebied	<input type="radio"/>	<input type="radio"/>
	<input type="radio"/> Openbare gebouwen	<input type="radio"/>	<input type="radio"/>
	<input type="radio"/> School	<input type="radio"/>	<input type="radio"/>

F Uitgevoerd onderzoek

1 Is er een vooronderzoek uitgevoerd conform NVN 5725 ?

Ja  Nee

Zo nee, vermeld andersoortig vooronderzoek

*Dit onderdeel van Verkennend Onderzoek.*

2 Is er een verkennend vooronderzoek uitgevoerd conform NEN 5740 ?

Ja  Nee

Zo nee, vermeld andersoortig verkennend onderzoek

3 Is er onderzoek uitgevoerd naar aanwezigheid van asbest ?

Ja  Nee

Zo ja, is dit uitgevoerd conform NEN 5707  Ja  Nee

Indien niet conform NEN 5707, vermeld andersoortig of eventueel aanvullend asbestonderzoek

4 Is er een nader onderzoek uitgevoerd conform de Richtlijn nader onderzoek, deel 1 van SDU

Ja  Nee

Alle onderzoeksrapporten verplicht als bijlage toevoegen



G Gegevens over de verontreinigingssituatie

1 Dorzaak van de verontreiniging

onbekend.

2 UBI-code verontreinigende activiteiten

Code

014121 / 631300

Periode van

onbekend.

tot 2006

UBI-omschrijving

loonbedrijf t.b.v. land- en tuinbouw

bovengrenzde tank.

3 Aard van de verontreinigingen

PAK, en zware metalen.

4 Onderzoeksstrategie verkennend onderzoek

onverdergd.

bovengrenzde tank.

5 Gebruikt analysepakket

NEN-pakket

6 Kwaliteit grond is voor vier maatgevende stoffen voor de sanering met de hoogste gehalten in mg/kg.ds)

stof	> S-waarde	>T-waarde	>I-waarde	max. concentratie
1 Lood			X	810
2 Zink	X			140
3 PAK (som)	X			2.0
4	X			

7 Blijft de verontreinigings-situatie beperkt tot de saneringslocatie ?

Ja

Nee

Niet onderzocht/onbekend

8 Gemiddelde diepte freatisch grondwater onder het maaiveld

0.7

meter

9 Is de kwaliteit van het grondwater onderzocht ?

Ja, ga naar volgende vraag

Nee, ga naar onderdeel H

10 Kwaliteit grondwater is voor vier maatgevende stoffen voor de sanering met de hoogste gehalten in µg/l)


stof	> S-waarde	>T-waarde	>I-waarde	max. concentratie
1 Arseen	X			23
2 Chroom	X			2,5.
3				
4				



H Gegevens over de saneringsaanpak (voor aanpak zie onderdeel A)


H.1 Saneren door middel van open ontgraving

- 1 Het oppervlakte dat wordt ontgraven bedraagt  m<sup>2</sup>
- 2 Dit oppervlakte is kleiner dan oppervlakte van saneringslocatie  Ja **Indien ja, dan ook H.2 of H.3 invullen**  
 Nee
- 3 Maximale ontgravingsdiepte t.o.v. huidig maaiveld is ?  meter
- 4 Zijn voor de saneringslocatie in bijlage 2 gebiedsgerichte bodemgebruikswaarden opgenomen?  Ja **Indien ja, ga naar vraag 6**  
 Nee
- 5 Er wordt gesaneerd tot aan het niveau van de streefwaarde  Ja **Indien ja, ga naar vraag 9**  
 Nee
- 6 Er wordt gesaneerd conform Bijlage I van de Regeling met als maximale terugsaneerwaarde de generieke functieafhankelijke bodemgebruikswaarden ?  Ja **Indien ja, ga naar 9**  
 Nee
- 7 Er wordt gesaneerd conform Bijlage 2 van de Regeling met als maximale terugsaneerwaarde de gebiedsgerichte bodemgebruikswaarden ?  Ja
- 8 Naam gemeente die gebiedsgerichte bodemgebruikswaarde heeft vastgesteld
- 9 Er wordt ontgraven tot onder de heersende grondwaterstand  Ja **Indien ja, ook onderdeel I.4 invullen**  
 Nee
- 10 De hoeveelheid verontreinigde grond die wordt ontgraven is  m<sup>3</sup>
- 11 Er vindt opslag van verontreinigde grond in een tijdelijk depot plaats ?  Ja **Zo ja, voorzieningen aangeven op tekening (zie onderdeel L)**  
 Nee
- 12 Toekomstig maaiveld-niveau t.o.v. bestaand maaiveld wordt  meter

**LET OP:** Ga nu door met onderdeel I indien bovenstaande vraag 2 met nee is beantwoord. 


## H.2 Aanbrengen isolatielaag in de vorm van leeflaag

- 1 Het oppervlakte dat wordt voorzien van een leeflaag is  m<sup>2</sup>
- 2 Is dit oppervlakte kleiner dan oppervlakte van saneringslocatie ?  Ja **Indien ja, dan ook H.1, H.3 of H.4 invullen**  
 Nee
- 3 Vindt er een ontgraving plaats t.b.v. het aanbrengen van de leeflaag ?  Ja  Nee
- 4 Indien ja, de ontgravingsdiepte bedraagt  meter *maximaal.*
- 5 Is de kwaliteit van de bodem op ontgravingsdiepte bekend ?  Ja  Nee
- 6 Wordt er ontgraven tot onder de heersende grondwaterstand ?  Ja **Indien ja, ook onderdeel I.4 invullen**  
 Nee
- 7 De hoeveelheid verontreinigde grond die wordt ontgraven is  m<sup>3</sup>
- 8 Is er sprake van beschikbaar van verontreinigde grond ?  Ja **Indien ja, plaats van beschikbaar en wijze van isoleren aangeven op tekening**  
 Nee
- 9 Vindt er opslag van verontreinigde grond in een tijdelijk depot plaats ?  Ja **Indien ja, voorzieningen aangeven op tekening (zie 'onderdeel L')**  
 Nee

**LET OP:** Ga nu door met onderdeel I indien vraag 2 (op vorige pagina) met nee is beantwoord. 

## H.3 Aanbrengen van een isolatielaag in de vorm van een duurzame afdeklaag

- 1 Het oppervlakte dat wordt voorzien van afdeklaag is  m<sup>2</sup>
- 2 Is dit oppervlakte kleiner dan oppervlakte van saneringslocatie ?  Ja **Indien ja, dan ook H.1, H.2 of H.4 invullen**  
 Nee
- 3 Vindt er een ontgraving plaats t.b.v. aanbrengen van de afdeklaag ?  Ja  Nee
- 4 Indien ja, de ontgravingsdiepte bedraagt  meter
- 5 Is de kwaliteit van de bodem op ontgravingsdiepte bekend ?  Ja  Nee
- 6 Wordt er ontgraven tot onder de heersende grondwaterstand ?  Ja **Indien ja, ook onderdeel I.4 invullen**  
 Nee
- 7 De hoeveelheid verontreinigde grond die wordt ontgraven is  m<sup>3</sup>
- 8 Wordt de ontgraving aangevuld voor het aanbrengen afdeklaag ?  Ja  Nee
- 9 Is er sprake van beschikbaar van verontreinigde grond ?  Ja **Indien ja, plaats van beschikbaar en wijze van isoleren aangeven op tekening**  
 Nee
- 10 Vindt er opslag van verontreinigde grond in een tijdelijk depot plaats ?  Ja **Indien ja, voorzieningen aangeven op tekening (zie onderdeel L)**  
 Nee

**LET OP:** Ga nu door met onderdeel I indien bovenstaande vraag 2 met nee is beantwoord. 

#### H.4 Ontgraven tot tussenwaarde en aanbrengen aanvullaag

- 1 Het oppervlakte dat wordt ontgraven bedraagt  m<sup>2</sup>
- 2 Is dit oppervlakte kleiner dan oppervlakte van saneringslocatie ?  
 Ja **Indien ja, dan ook H.2 of H.3 invullen**  
 Nee
- 3 Ontgravingsdiepte t.o.v. huidig maaiveld is  meter
- 4 Zijn de gehalten in de onderliggende bodem lager dan de T-waarde ? (dit moet uit onderzoeksrapport blijken)  
 Ja  Nee
- 5 Wordt er ontgraven tot onder de gemiddeld hoogste grondwaterstand ?  
 Ja **Indien ja, ook onderdeel I.4 invullen**  
 Nee
- 6 De hoeveelheid verontreinigde grond die wordt ontgraven is  m<sup>3</sup>
- 7 Wordt er een aanvullaag aangebracht tot niveau van huidig maaiveld ?  
 Ja  Nee
- 8 Wat is de dikte van de aanvullaag ?  cm
- 9 Is er sprake van herschikken van verontreinigde grond ?  
 Ja **Indien ja, plaats van herschikken en wijze van isoleren aangeven op tekening**  
 Nee
- 10 Vindt er opslag van verontreinigde grond in een tijdelijk depot plaats ?  
 Ja **Indien ja, voorzieningen aangeven op tekening (zie onderdeel L)**  
 Nee

I Gegevens over de saneringsuitvoering

I.1 Algemeen

1 Worden de werkzaamheden binnen 6 maanden na start afgerond?  Ja  Nee

2 Datum start uitvoering is (indien bekend) [ ]

3 Geplande start (als feitelijke startdatum niet bekend is) [ 15-01-2007 ]

4 Geplande einddatum alle saneringswerkzaamheden: [ ~~26-01-2007~~ **EIND 2007** ]

5 De kosten (incl. BTW) van de werkzaamheden bedragen [ € 18500 ]

I.2 Grondverzet en afvoer

1 De hoeveelheden grond die worden verzet bedragen per soort (in m<sup>3</sup> en in-situ gemeten):

	afvoeren	herschikken	hergebruik	aanvoeren	totaal
Sterk verontreinigd	75 m <sup>3</sup>				75 m <sup>3</sup>
Matig verontreinigd					
Licht verontreinigd	75 m <sup>3</sup>				75 m <sup>3</sup>
Schone grond <i>BGWI</i>				150 m <sup>3</sup>	

2 Vindt er afvoer van grond plaats?  Ja **Indien ja, bestemming van grond aangeven (adressen invullen bij M)**  
 Nee

Bestemming	Naam ontvanger verontreinigde grond	Hoeveelheid	
		m <sup>3</sup>	ton d.s.
Reiniger		150	250
Stortplaats			
Toepassing elders			

3 Is er sprake van Herschikken van grond (met gehalten > I-waarde)?  Ja **Indien ja, plaats en hoeveelheden aangeven (in tabel en op tekening)**  
 Nee

Plaats	Kadastraal perceel	Kadastale nummer(s)	Hoeveelheid m <sup>3</sup>
Onder leeflaag			
Onder verhardingslaag			
Onder bebouwing			

4 Vindt er een grondaanvulling plaats niet zijnde een leeflaag?  Ja  Nee

### I.3 Informatie over isolatielaag en aanvulgrond

1 De isolatielaag die wordt aangebracht bestaat uit: **(meerdere opties zijn mogelijk; plaats op tekening aangeven)**

	Nummer kadastraal perceel uit vraag A5	Oppervlakte in m <sup>2</sup>
<input type="radio"/> Afdeklaag/verharding		
<input checked="" type="radio"/> Leeflaag	519	150
<input checked="" type="radio"/> Bebouwing	519	150

2 Indien een afdeklaag/verharding wordt aangebracht; welke specificaties heeft deze laag:

Type	Nummer kadastraal perceel uit vraag A5	Oppervlakte in m <sup>2</sup>
Asfalt		
Asfaltbeton	<i>E. Kl. bebouwing</i>	
Beton	vloeren bebouwing	150
Stelconplaten		
Klinkers/tegels		

3 indien een leeflaag wordt aangebracht, welke dikte heeft deze laag  meter **indien de dikte niet over de hele saneringslocatie gelijk is, specificatie op tekening aangeven**

4 De aard en de kwaliteit van de leeflaag of aanvullaag is

Kwaliteit	Herkomst	Soort (klei, zand, zavel)	Hoeveelheid m <sup>3</sup>
Schoon (<S-waarde)			
BGW-I	erkend grond leverancier	klei/zand	150
BGW-II			
BGW-specifiek			
Anders a.g.v. ligging in beschermingsgebied			

5 Wordt onder de leeflaag een signaleringslaag aangebracht ?

Ja  Nee

Zo ja, door aanleg van:

Aan te brengen geodoek

*of zandlaag*

Zo nee, waarom niet ?

#### 1.4 Grondwateronttrekking

- 1 Is er bemaling voor ontgraving 'in den droge' nodig ?  Ja  Nee **(Indien nee, ga naar onderdeel J)**
- 2 Indien ja, de grondwateronttrekking blijft onder de grens waarvoor geldt dat een onttrekkingsvergunning nodig is ?  Ja  Nee
- 3 De wijze van bemaling is : **(onttrekkingsstelsel op tekening aangeven)**
- 4 Duur van grondwateronttrekking bedraagt \_\_\_\_\_ weken
- 5 De onttrekkingshoeveelheid per uur bedraagt \_\_\_\_\_ m<sup>3</sup>
- 6 Wijze van reinigen (indien van toepassing)
- 7 Lozing vindt plaats op  Riool  Oppervlakte water  Anders namelijk \_\_\_\_\_
- 8 Wordt de grondwaterkwaliteit gecontroleerd voor lozing ?  Ja  Nee
- 9 Blijft de beïnvloeding van de onttrekking beperkt tot de saneringslocatie (bij onder A genoemde percelen)  Ja  Nee **(indien nee, in bijlage aangeven waarom onttrekking toch kan plaatsvinden)**

**J Vergunningen, meldingen en toestemmingen**

- 1 De volgende vergunningen zijn relevant en zijn/worden aangevraagd
- |                                   |                                     |                           |
|-----------------------------------|-------------------------------------|---------------------------|
| Lozingsvergunning                 | <input type="radio"/> Ja            | <input type="radio"/> Nee |
| Aanlegvergunning                  | <input type="radio"/> Ja            | <input type="radio"/> Nee |
| Kapvergunning                     | <input type="radio"/> Ja            | <input type="radio"/> Nee |
| Bouwvergunning                    | <input checked="" type="radio"/> Ja | <input type="radio"/> Nee |
| Sloopvergunning                   | <input type="radio"/> Ja            | <input type="radio"/> Nee |
| Vergunning i.h.k.v. monumentenwet | <input type="radio"/> Ja            | <input type="radio"/> Nee |
- Andere namelijk
- \_\_\_\_\_

- 2 De volgende meldingen zijn relevant en zijn/worden gedaan
- |                                    |                                     |                           |
|------------------------------------|-------------------------------------|---------------------------|
| Lozing op het gemeentelijk riool   | <input type="radio"/> Ja            | <input type="radio"/> Nee |
| Reinigbaarheid grond               | <input checked="" type="radio"/> Ja | <input type="radio"/> Nee |
| Nutsbedrijven                      | <input checked="" type="radio"/> Ja | <input type="radio"/> Nee |
| Grondwateronttrekking              | <input type="radio"/> Ja            | <input type="radio"/> Nee |
| Bouwstoffenbesluit                 | <input checked="" type="radio"/> Ja | <input type="radio"/> Nee |
| Vrijstellingsregeling grondverzet  | <input type="radio"/> Ja            | <input type="radio"/> Nee |
| Wet milieubeheer (tijdelijk depot) | <input type="radio"/> Ja            | <input type="radio"/> Nee |
| Ontheffing wegafzetting            | <input type="radio"/> Ja            | <input type="radio"/> Nee |
- Andere namelijk
- \_\_\_\_\_

- 3 Zijn er anderen betrokken bij de werkzaamheden
- Ja **Zo ja, geef naam en kruis aan of er overleg is geweest over het initiatief**
- Nee

Indien ja, naam belanghebbenden	Overleg over het initiatief	
_____	<input type="radio"/> Ja	<input type="radio"/> Nee
_____	<input type="radio"/> Ja	<input type="radio"/> Nee
_____	<input type="radio"/> Ja	<input type="radio"/> Nee
_____	<input type="radio"/> Ja	<input type="radio"/> Nee
_____	<input type="radio"/> Ja	<input type="radio"/> Nee

Adressen volledig vermelden bij **M**



**K Zorgmaatregelen (alleen bij aanbrengen isolatielaag)**

- 1 In standhouden leeflaag na sanering  Ja  Nee
- 2 In standhouden duurzame afdeklaag na sanering  Ja  Nee

Ga naar onderdeel **N** 'Ondertekening' nadat alle relevante adressen zijn ingevuld onder **M**.



**L Bij melding gevoegde informatie over te saneren locatie [alles verplicht in drievoud]**

- 1 Bij het meldingsformulier zijn de volgende kaarten bijgevoegd **(verplicht indien geen keuze optie staat aangegeven)**
- Kaart met recente kadastrale gegevens en ingetekend contour  Ja
  - Situatietekening verontreinigde gebied en saneringslocatie  Ja
  - Kaart met de belangrijkste infrastructurele voorzieningen, zoals gebouwen, wegen, verhardingen en kabels/ leidingen  Ja
  - Kaart met de verontreinigingsgegevens  Ja
  - Bemonsteringskaart (onderzoek)  Ja
  - Kaart met aan te brengen isolatielaag  Ja  Nee
  - Ontgravingstekening met eventuele tijdelijk(e) depot(s) inclusief dwarsprofielen  Ja  Nee
  - Tekening met situering onttrekkingsstelsel  Ja  Nee
  - Tekening met situering in-situ stelsel en relevante details  Ja  Nee
  - Kaart met plaatsaanduiding te verschaffen grond  Ja  Nee
- 2 Bijgevoegde rapporten (verplicht indien van toepassing)
- Vooronderzoek conform NVN 5725  Ja  Nee
  - Vooronderzoek anders dan NVN 5725  Ja  Nee
  - Verkennend onderzoek conform NEN 5740  Ja  Nee
  - Verkennend onderzoek anders dan NEN 5740  Ja  Nee
  - Oriënterend onderzoek  Ja  Nee
  - Nader onderzoek (deel 1)  Ja
  - Andere, nl.
- 3 Overige van belang zijnde informatie, zoals
- Machtigingsdocument (verplicht indien van toepassing)  Ja  Nee
  - Reeds verleende beschikking (verplicht indien van toepassing)  Ja  Nee
  - Overige

Ga naar onderdeel **N** 'Ondertekening' nadat alle relevante adressen zijn ingevuld onder **M**.





**M Adressen**

## Saneerder (eigenaar, erfpachter, gemachtigde)

Naam	Lindhout Projectontwikkeling	
Adres	Ceciliaweg 10	
Postcode en woonplaats	4697 RV Sint Annaland	
E-mail	f.lindhout@zeelandnet.nl	
Telefoon	06-55101355	Telefax 0166-663033
Contactpersoon	Dhr. F. Lindhout	

## Eigenaar, erfpachter (indien niet zijnde de saneerder)

Naam		
Adres		
Postcode en woonplaats		
E-mail		
Telefoon		Telefax
Contactpersoon		

**Voor de volgende adressen geldt, invullen indien bij de melding bekend.**

## Milieukundig begeleider (mkv)

Naam	Aqua Terra Water en Bodem	
Adres	postbus 54	
Postcode en woonplaats	3250 AB Stellendam	
E-mail	p.faber@quaterra.nl	
Telefoon	0187-607040	Telefax 0187-607060
Contactpersoon		

## Aannemer

Naam	Nog niet bekend	
Adres		
Postcode en woonplaats		
E-mail		
Telefoon		Telefax
Contactpersoon		

## Transporteur

Naam	nader te bepalen	
Adres		
Postcode en woonplaats		
E-mail		
Telefoon		Telefax
Contactpersoon		

Ontvanger van grond

Naam

Adres

Postcode en woonplaats

E-mail

Telefoon

Telefax

Contactpersoon

Adviseur

Naam

Aqua Terra Water en Bodem

Adres

Postbus 54

Postcode en woonplaats

3250 AB Stellendam

E-mail

p.faber@aquaterra.nl

Telefoon

0187-607040

Telefax

0187-607060

Contactpersoon

P. Faber

Overige 1, namelijk

Naam

Adres

Postcode en woonplaats

E-mail

Telefoon

Telefax

Contactpersoon

Overige 2, namelijk

Naam

Adres

Postcode en woonplaats

E-mail

Telefoon

Telefax

Contactpersoon

Overige 3, namelijk

Naam

Adres

Postcode en woonplaats

E-mail

Telefoon

Telefax

Contactpersoon

**N** Ondertekening

Hiermee verklaart ondergetekende dat voorgaande naar waarheid is ingevuld en dat de sanering wordt uitgevoerd conform de voorwaarden van het Besluit en de Regeling uniforme saneringen en het VROM-protocol: kwaliteit uitvoering en begeleiding uniforme saneringen.

Ondertekening saneerder (eigenaar/ erfpachter/ gemachtigde)

Naam (in blokletters)


E. Lindhout

Aqua Terra Dhr. P. Faber

Datum

13-12-2006

Handtekening



Ondertekening eigenaar/erfpachter (indien niet zijnde de saneerder)

Naam (in blokletters)

Plaats

Datum

Handtekening



Eigenaar machtigt door ondertekening van dit formulier de saneerder om de sanering conform de melding uit te laten voeren



Dit is een publicatie van: **Ministerie van VROM**  
→ Rijnstraat 8 → Den Haag → [www.vrom.nl](http://www.vrom.nl)

**Ministerie van VROM →**

staat voor ruimte, wonen, milieu en rijksgebouwen. Beleid maken, uitvoeren en handhaven.

**Nederland is klein. Denk groot.**

**Meer informatie**

Voor meer informatie over het BUS kunt u kijken op [www.vrom.nl/bodemverontreiniging](http://www.vrom.nl/bodemverontreiniging). Via deze website kunt u onder meer de meest recente versie van de Handreiking BUS, het VROM-protocol en de standaard formulieren downloaden. In de handreiking vindt u een uitgebreid overzicht van de hele procedure en een gedetailleerde beschrijving van de juridische en technische aspecten.

**Helpdesk**

U kunt ook contact opnemen met de helpdesk van Bodem+. Deze is bereikbaar op telefoonnummer 070 - 3735123 of via [bodemplus@senternovem.nl](mailto:bodemplus@senternovem.nl). U kunt ook kijken op [www.senternovem.nl/bodemplus](http://www.senternovem.nl/bodemplus).