

Opdrachtgever : Provincie Zeeland
Directie Ruimte, Milieu en Water

**INVENTARISATIE VOORMALIGE
STORTPLAATSEN ZEELAND**
Gemeente Oostburg:
notitie Angelinapolder Biervliet
ZE/085/923

Deelrapport

33.4141.0

1 oktober 1997

IWACO B.V.
Vestiging Zuid
Postbus 525
5201 AM 's-Hertogenbosch
073-6874111

COLOFON:

IWACO B.V.
Vestiging Zuid
Postbus 525, 5201 AM 's-Hertogenbosch
Stationsplein 21-22, 5211 AP 's-Hertogenbosch
Telefoon (073-6874111)
Telefax (073-6120776)

Projectnummer: 33.4141.0
Projecttitel: Gemeente Oostburg, notitie
Angelinapolder Biervliet
(ZE/085/923)
Documenttitel: Deelrapport
Publicatiedatum: 1 oktober 1997
Opdrachtgever: Provincie Zeeland
Directie Ruimte, Milieu en Water

Zeeland, Oostburg, notitie

Adviesgroep Bodembeheer

Projectleider: ir. W.J. van Vossen
(Mede)auteurs:
drs. R.F. Vogel
ir. H.C.A.L. van de Meijden
ing. I.S. de Vos

Hoofd adviesgroep: drs. R.F. Vogel

d.d. 13 oktober 1997



IWACO is ISO 9001 gecertificeerd voor adviesdiensten op het gebied van bodemonderzoek en -sanering

Niets uit deze uitgave mag worden verveelvoudigd en/of openbaar gemaakt worden door middel van druk, fotokopie, microfilm, elektronisch of op geluidsband of op welke andere wijze ook en evenmin in een retrieval systeem worden opgeslagen zonder voorafgaande schriftelijke toestemming van de opdrachtgever.

NOTITIE VERKENNEND ONDERZOEK ANGELINAPOLDER BIERVLIET

Betreft : Verkennend onderzoek Angelinapolder Biervliet (ZE/085/923)
Projectnummer : 33.4141.0
Figuur A : Ligging onderzoekslocatie
Figuur 1 : Bovenaanzicht locatie

Inleiding

In het kader van de inventarisatie voormalige stortplaatsen Zeeland is een historisch onderzoek verricht voor de locatie Angelinapolder te Oostburg. Het betreft een perceel op circa 2250 meter ten zuid-, zuidoosten van de kern van Biervliet. De oorspronkelijke aanleiding om de locatie aan te melden is de informatie van de gemeente Terneuzen, dat er op de locatie afvalstortingen hebben plaatsgevonden.

Enkele algemene en kenmerkende gegevens van de locatie zijn:

- gemeente : Oostburg
- locatie : Angelinapolder Biervliet
- code : ZE\085\923
- kaartblad : 67B
- x-coördinaat : 37200
- y-coördinaat : 370250
- kadastrale aanduiding : Gemeente Oostburg, sectie H, nummer 669
- voormalige eigenaar terrein : De heer H. de Dobbelaar
- huidige eigenaar terrein : De heer H. de Dobbelaar
- gebruik terrein : Weiland, opslag en brandplaats
- contactpersoon gemeente : De heer Bijl.

Uitgevoerde werkzaamheden

Voor het onderzoek zijn de volgende werkzaamheden uitgevoerd:

- verwerken gegevens inventarisatie 1985;
- archiefonderzoek bij de gemeente Oostburg en de gemeente Terneuzen;
- doornemen van historisch en actueel kaartmateriaal;
- gesprek met gemeente-ambtenaar van Oostburg en Terneuzen;
- archiefonderzoek bij de provincie Zeeland;
- gesprek met de heer H. de Dobbelaar (eigenaar van het perceel, lokaal zeer goed bekend);
- verrichten van een veldinspectie;
- plaatsen van boringen t.p.v. vermoedelijke ligging van de stortplaats.

Resultaten

Archiefonderzoek

De x,y-coördinaten en de ligging van de onderzoekslocatie (topografische kaart) zijn tijdens de inventarisatie van 1985 bepaald. Het archiefonderzoek bij de gemeente Oostburg heeft de eigenaar en het gebruik van het terrein opgeleverd. Na het bestuderen van het historische kaartmateriaal zou het om een gedempt kreekrestant gaan. Het archief van de provincie Zeeland bevat geen gegevens over deze stortplaats.

Gesprekken met informanten

De heer De Dobbelaar zegt de locatie niet als stortplaats te kennen. Volgens hem is de kreek opgevuld met grond die tijdens de verkaveling is vrijgekomen.

Veldwerk

Na het uitvoeren van een veldinspectie en het plaatsen van een drietal boringen tot 1,0 m-mv zijn geen aanwijzingen aangetroffen die duiden op de aanwezigheid van een voormalige stortplaats.

Tabel 1: Boorbeschrijvingen

| Boring nummer | Beschrijving |
|---------------|---|
| 01 | 0,00 - 1,00 middel zand, bruin/grijsbruin |
| 02 | 0,00 - 1,00 middel zand, bruin/grijsbruin |
| 03 | 0,00 - 1,00 middel zand, bruin/grijsbruin |

Conclusie en aanbeveling

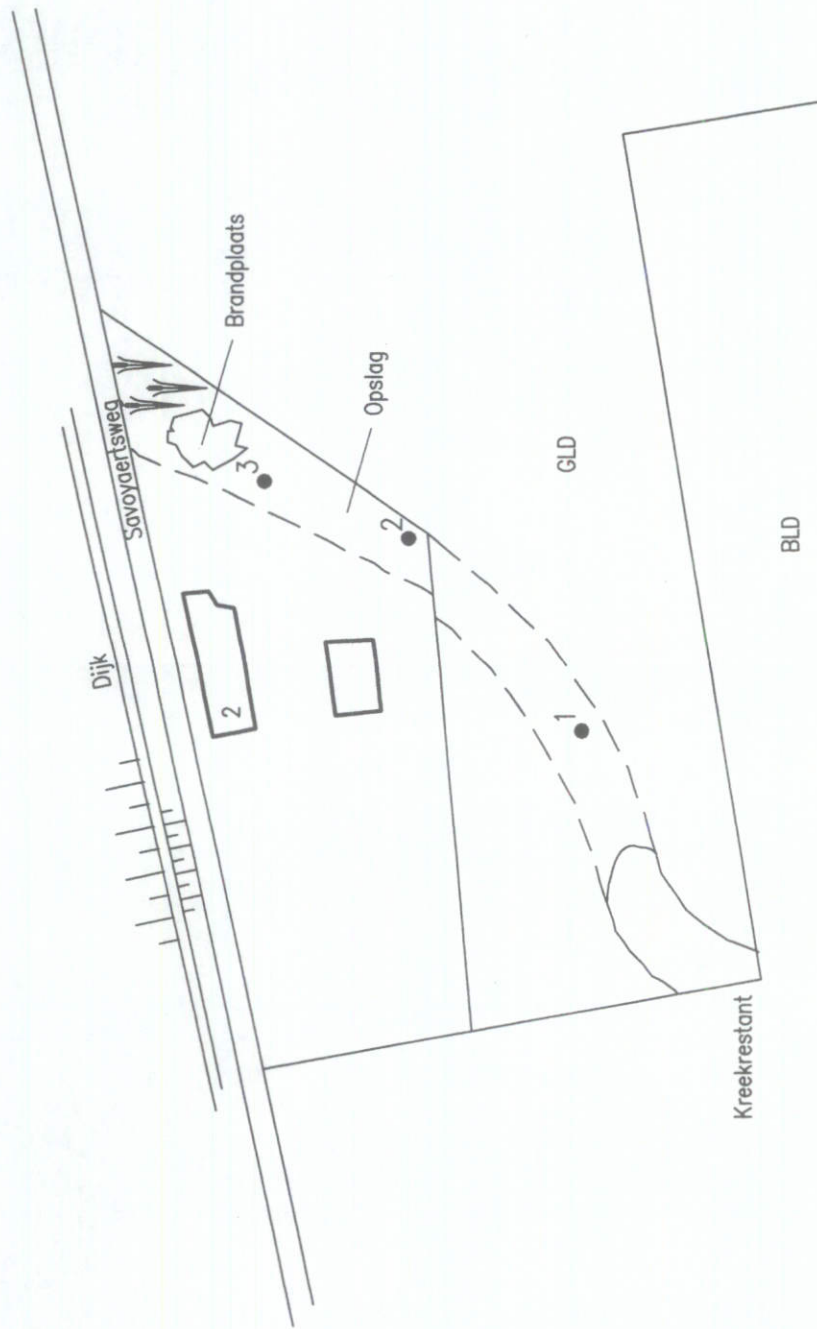
Uit het bovenstaande blijkt dat de kreek waarschijnlijk is gedempt met grond. Het is echter onduidelijk of er afval is gestort.

Vanwege het bovenstaande wordt een onderzoek volgens de VOS-methodiek niet zinvol geacht. Indien in de toekomst meer informatie beschikbaar komt, kan alsnog een onderzoek volgens de VOS-methodiek worden uitgevoerd.

Aanbevolen wordt om bij graafwerkzaamheden op of nabij de locatie rekening te houden met de eventuele aanwezigheid van een (voormalige) stortplaats.

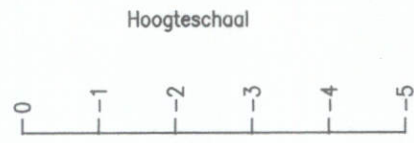
FIGUREN

SITUATIESCHETS STORTPLAATS

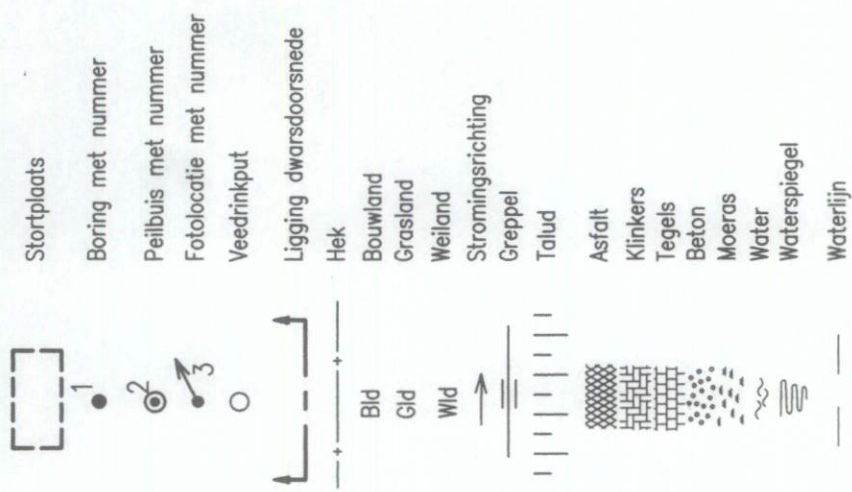


0 125 meter

DWARSDOORSNEDE STORTPLAATS



LEGENDA STORTPLAATS



| | | | | |
|---|----------|-----------------|-----------|----------------|
| A | 24-04-97 | JR | JW/JW | SdV |
| Versie | Datum | Get. | Get. | Get. |
| Opdrachtgever | | | | |
| Provincie Zeeland | | | | |
| Project | | | | |
| Verkendend onderzoek voormalige stortplaatsen Zeeland | | | | |
| Omschrijving | | | | |
| Notitie ZE/085/923 | | | | |
| Gemeente Oostburg | | | | |
| Formaat | School | AutoCAD release | Deelorder | Tekeningnummer |
| A3 | - | 12 C2 | 085 | 3341410-S-019 |
| | | | | Figuur |
| | | | | 1 |

IWACO

Adviesbureau
voor water en milieu

Vestiging Zuid
Postbus 525
5201 AM 's-Hertogenbosch