

Opdrachtgever : Provincie Zeeland  
Directie Ruimte, Milieu en Water

**INVENTARISATIE VOORMALIGE  
STORTPLAATSEN ZEELAND**  
Gemeente Reimerswaal:  
Notitie Koksedijk  
ZE/090/908

Deelrapport

33.4141.0

1 oktober 1997

**IWACO B.V.**  
Vestiging Zuid  
Postbus 525  
5201 AM 's-Hertogenbosch  
073-6874111

**COLOFON:**

IWACO B.V.  
Vestiging Zuid  
Postbus 525, 5201 AM 's-Hertogenbosch  
Stationsplein 21-22, 5211 AP 's-Hertogenbosch  
Telefoon (073-6874111)  
Telefax (073-6120776)

Projectnummer: 33.4141.0  
Projecttitel: Gemeente Reimerswaal, notitie  
Koksedijk (ZE/090/908)  
Documenttitel: Deelrapport  
Publicatiedatum: 1 oktober 1997  
Opdrachtgever: Provincie Zeeland  
Directie Ruimte, Milieu en Water

Zeeland, Reimerswaal, notitie

Adviesgroep Bodembeheer

Projectleider: ir. W.J. van Vossen  
(Mede)auteurs:  
drs. R.F. Vogel  
ir. H.C.A.L. van de Meijden  
ing. I.S. de Vos

Hoofadviesgroep: drs. R.F. Vogel

d.d. \_\_\_\_\_



IWACO is ISO 9001 gecertificeerd voor adviesdiensten op het gebied van bodemonderzoek en -sanering

Niets uit deze uitgave mag worden vervoelvoudigd en/of openbaar gemaakt worden door middel van druk, fotokopie, microfilm, elektronisch of op geluidsband of op welke andere wijze ook en evenmin in een retrieval systeem worden opgeslagen zonder voorafgaande schriftelijke toestemming van de opdrachtgever.

## NOTITIE VERKENNEND ONDERZOEK KOKSEDIJK

Betreft : Verkennend onderzoek Koksedijk (ZE/090/908)  
Projectnummer : 33.4141.0  
Figuur A : Ligging onderzoekslocatie  
Figuur 1 : Bovenaanzicht locatie

---

### Inleiding

In het kader van de inventarisatie voormalige stortplaatsen Zeeland is een historisch onderzoek verricht voor de locatie Koksedijk te Reimerswaal. Het betreft een perceel ten noorden van Oostdijk tussen de St Pieterspolder en de Nieuwlandepolder. De oorspronkelijke aanleiding om de locatie aan te melden is de informatie van de gemeente Reimerswaal, dat er op de locatie afvalstortingen hebben plaatsgevonden.

Enkele algemene en kenmerkende gegevens van de locatie zijn:

- gemeente : Reimerswaal
- locatie : Koksedijk
- code : ZE/090/908
- kaartblad : 49W
- x-coördinaat : 64000
- y-coördinaat : 386100
- kadastrale aanduiding : gemeente Reimerswaal, sectie A, nrs. 60, 61
- voormalige eigenaar terrein : Het Waterschap van Noord- en Zuid Beveland
- huidige eigenaar terrein : de heer Visser
- gebruik terrein : sloot, berm, weg
- contactpersoon gemeente : de heer L. Villée

### Uitgevoerde werkzaamheden

Voor het onderzoek zijn de volgende werkzaamheden uitgevoerd:

- verwerken gegevens van de provinciale inventarisatie uit 1985;
- archiefonderzoek bij de gemeente Reimerswaal;
- doornemen van historisch en actueel kaartmateriaal;
- gesprek met gemeente-ambtenaar van Reimerswaal;
- archiefonderzoek bij de provincie Zeeland;
- verrichten van een veldinspectie;
- plaatsen van boringen t.p.v. vermoedelijke ligging van de stortplaats.

### Resultaten

#### Archiefonderzoek

De x,y-coördinaten en de ligging van de onderzoekslocatie (topografische kaart) zijn tijdens de inventarisatie van 1985 bepaald. Het archiefonderzoek bij de gemeente Reimerswaal heeft de kadastrale aanduiding, de eigenaar en het gebruik van het terrein opgeleverd. Na het bestuderen van het historische kaartmateriaal zijn geen aanwijzingen gevonden over de wijze waarop gestort werd. Het archief van de provincie Zeeland bevat geen gegevens over deze stortplaats.

Gesprekken met informanten

De heer Villée zegt de locatie als stortplaats te kennen. Het betreft echter geen reguliere stortplaats, er werd hooguit af en toe wat afval op het maaiveld gedumpt, wat later werd opgeruimd door de heer Visser.

Veldwerk

Na het uitvoeren van een veldinspectie en het plaatsen van een drietal boringen tot 1,25 m-mv zijn geen aanwijzingen aangetroffen die duiden op de aanwezigheid van een voormalige stortplaats.

Tabel 1: Boorbeschrijvingen

Boring nummer	Beschrijving
01	0,00 - 1,25 zandige klei, bruin
02	0,00 - 1,25 zandige klei, bruin
03	0,00 - 1,25 zandige klei, bruin

**Conclusie en aanbeveling**

Er is in het verleden afval gestort op de locatie Koksedijk. Tijdens het veldwerk zijn echter geen aanwijzingen aangetroffen dat er nog stortmateriaal aanwezig is. Dit wordt bevestigd door het gesprek met de heer Villée.

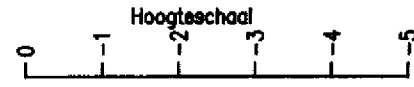
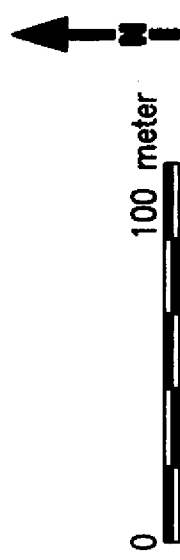
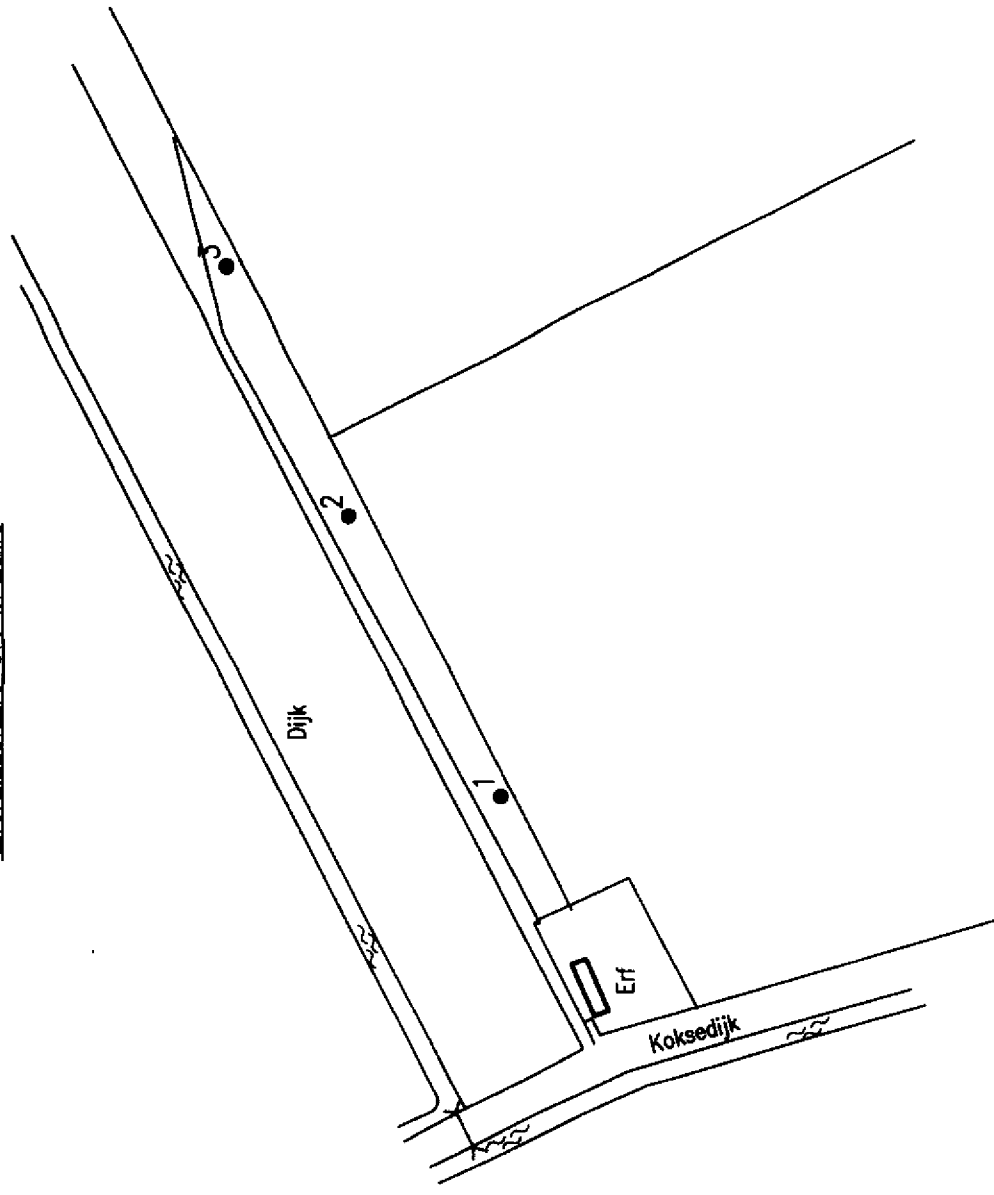
Op basis van het bovenstaande is er onvoldoende aanwijzing dat er sprake is van een ernstige bodemverontreiniging. Verder onderzoek wordt dan ook niet noodzakelijk geacht.

---




**FIGUREN**

**SITUATIESCHETS STORTPLAATS**



**DWARSDOORSNEDE STORTPLAATS**

**LEGENDA STORTPLAATS**



A	10-09-96	JR	JWJW	NiB
Versie	Datum	Get.	Get.	Gez.
Opdrachtgever				
Provincie Zeeland				
Project				
Verkennd onderzoek voormalige stortplaatsen Zeeland				
Omschrijving				
Stortplaats ZE/090/908				
gemeente Reimerswaal				
School	Formaat	AutoCAD versie	Deelorder	Figuur
	A3	12	090	2
				Telingsnummer
				3341410 - S - 014

**IWACO**

Adresbureau voor water en milieu  
 Postbus 525  
 5201 AN 's-Hertogenbosch  
 Stationsplein 21-22  
 5211 AP 's-Hertogenbosch  
 Telefoon 073-874111  
 Fax 073-120776

62-10-1995

## CONCEPT INFORMATIEBRIEF

Naam  
Adres  
Woonplaats

AANTEKENEN met bericht van ontvangst

datum:

Onderwerp: Verzoek om medewerking bij de uitvoering van bodemonderzoek

Geachte ...

In het kader van een provinciaal onderzoek naar de mogelijke risico's voor de volksgezondheid en het milieu die de 257 gesloten stortplaatsen in de provincie Zeeland kunnen opleveren, zijn wij voornemens een verkennend bodemonderzoek te laten verrichten op uw perceel, kadastraal bekend onder nummer ..., ... sectie ..., gemeente ... Het onderzoek wordt in onze opdracht en voor onze rekening verricht.

Het onderzoek zal worden uitgevoerd door het adviesbureau IWACO B.V. in de periode ... De veldwerkzaamheden bestaan uit het uitvoeren van enkele handboringen. De werkzaamheden worden met de hand verricht. Er zal derhalve geen gebruik gemaakt worden van zwaar materieel.

De medewerkers van het onderzoeksbureau zullen u benaderen voor enige historische informatie over de stortplaats. Wij vragen u bij deze uw medewerking bij de uitvoering van het onderzoek. Indien u nadere informatie wenst of indien u bezwaren heeft tegen het betreden van uw terrein, dan verzoeken wij u binnen 1 week na dagtekening van deze brief contact op te nemen met de heer P.S. Brand van de Directie Waterstaat en Milieu van de Provincie Zeeland, de heer ... van uw gemeente (tel. ...) of met ... (tel. ...).

Als het feitelijke gebruik van het terrein berust bij een ander natuurlijke- of rechtspersoon, vragen wij u deze van het vorenstaande in kennis te stellen.

Wij vertrouwen erop u hiermede voorlopig voldoende te hebben ingelicht.

Hoogachtend,

Directie Waterstaat en Milieu