

Opdrachtgever : Provincie Zeeland
Directie Ruimte, Milieu en Water

**INVENTARISATIE VOORMALIGE
STORTPLAATSEN ZEELAND
Gemeente Goes:
notitie Oost Bevelandpolder
ZE/045/700**

Deelrapport

33.4141.0

1 oktober 1997

**IWACO B.V.
Vestiging Zuid
Postbus 525
5201 AM 's-Hertogenbosch
073-6874111**

COLOFON:

IWACO B.V.
Vestiging Zuid
Postbus 525, 5201 AM 's-Hertogenbosch
Stationsplein 21-22, 5211 AP 's-Hertogenbosch
Telefoon (073-6874111)
Telefax (073-6120776)

Projectnummer: 33.4141.0
Projecttitel: Gemeente Goes, notitie Oost
Bevelandpolder (ZE/045/700)
Documenttitel: Deelrapport
Publicatiedatum: 1 oktober 1997
Opdrachtgever: Provincie Zeeland
Directie Ruimte, Milieu en Water

Zeeland, Goes, notitie

Adviesgroep Bodembeheer

Projectleider: ir. W.J. van Vossen
(Mede)auteurs:
drs. R.F. Vogel
ir. H.C.A.L. van de Meijden
ing. J.S. de Vos

Hoofd adviesgroep: drs. R.F. Vogel

d.d. 4-10-1997



IWACO is ISO 9001 gecertificeerd voor adviesdiensten op het gebied van bodemonderzoek en -sanering

Niets uit deze uitgave mag worden verveelvoudigd en/of openbaar gemaakt worden door middel van druk, fotokopie, microfilm, elektronisch of op geluidsband of op welke andere wijze ook en evenmin in een retrieval systeem worden opgeslagen zonder voorafgaande schriftelijke toestemming van de opdrachtgever.

NOTITIE VERKENNEND ONDERZOEK GOES

Betreft : Verkennend onderzoek Oost Bevelandpolder (ZE/045/700)
Projectnummer : 33.4141.0
Figuur A : Ligging onderzoekslocatie
Figuur 1 : Bovenaanzicht locatie

Inleiding

In het kader van de inventarisatie voormalige stortplaatsen Zeeland is een historisch onderzoek verricht voor de locatie Oost Bevelandpolder te Goes. Het betreft een perceel ten noordoosten van Wilhelminadorp. De oorspronkelijke aanleiding om de locatie aan te melden is het rapport van Rijkswaterstaat uit 1978, waarin sprake is van afvalstortingen in een kreek in de Oost Bevelandpolder.

Enkele algemene en kenmerkende gegevens van de locatie zijn:

- gemeente : Goes
- locatie : Oost Bevelandpolder
- code : ZE/045/700
- kaartblad : 650
- x-coördinaat : 52900
- y-coördinaat : 396050
- kadastrale aanduiding : gemeente Goes, sectie AB, nummer 355
- voormalige eigenaar terrein : niet bekend
- huidige eigenaar terrein : Koninklijke Maatschap De Wilhelminapolder
- gebruik terrein : natuurgebied
- contactpersoon gemeente : de heer I. de Feijter

Uitgevoerde werkzaamheden

Voor het onderzoek zijn de volgende werkzaamheden uitgevoerd:

- bestuderen van het rapport *Inventarisatie puin en vuilstortplaatsen in en langs de Oosterschelde C.A.*, Rijkswaterstaat, nota DDMI-78.18, juni 1978 en het rapport *Detailinventarisatie mogelijke stortlocaties rond de Oosterschelde en in de gemeente Tholen*, IWACO, projectnummer 3347830, april 1996;
- archiefonderzoek bij de gemeente Goes;
- doornemen van historisch en actueel kaartmateriaal;
- gesprek met gemeente-ambtenaar van Goes;
- archiefonderzoek bij de provincie Zeeland;
- verrichten van een veldinspectie;
- plaatsen van boringen t.p.v. vermoedelijke ligging van de stortplaats.

Resultaten

Archiefonderzoek

De x,y-coördinaten en de ligging van de onderzoekslocatie (topografische kaart) zijn tijdens de detailinventarisatie van IWACO bepaald. Het archiefonderzoek bij de gemeente Goes heeft geen historische informatie opgeleverd. Na het bestuderen van het historische kaartmateriaal zijn aanwijzingen gevonden dat in een uitloper van de kreek werd gestort. Het archief van de provincie Zeeland bevat geen gegevens over deze stortplaats.

Gesprekken met informanten

De heer de Feijter vertelde de locatie niet als stortplaats te kennen.

Veldwerk

Na het uitvoeren van een veldinspectie en het plaatsen van een drietal boringen tot 1,5 m-mv zijn geen aanwijzingen aangetroffen die duiden op de aanwezigheid van een voormalige stortplaats.

Tabel 1: Boorbeschrijvingen

Boring nummer	Beschrijving
01	0,00-1,00 kleilig zand, lichtbruin 1,00-1,50 middel zand, grijs
02	0,00-1,00 kleilig zand, lichtbruin 1,00-1,50 middel zand, grijs
03	0,00-0,50 kleilig zand, lichtbruin 0,50-1,50 middel zand, grijs

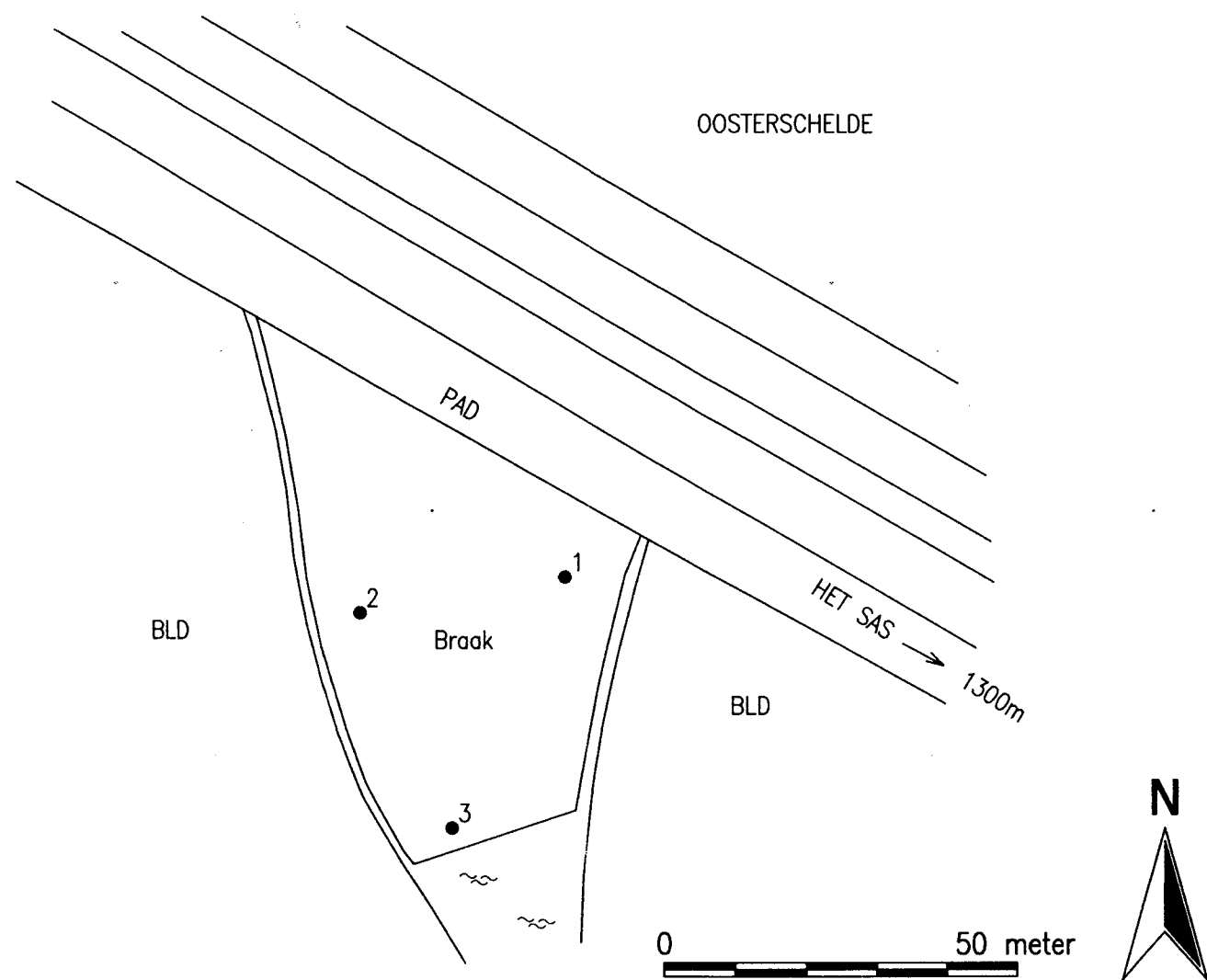
Conclusie en aanbeveling

Uit het bovenstaande blijkt dat er op e stortplaats afvalstortingen hebben plaatsgevonden. Hoewel op basis van de grootte van de stortplaats verwacht wordt dat het gestorte afval niet is verwijderd, zijn tijdens het veldwerk geen aanwijzingen aangetroffen duiden op de aanwezigheid van de stortplaats. Vanwege de beperkte informatie wordt een onderzoek volgens de VOS-methodiek niet zinvol geacht. Indien in de toekomst meer informatie beschikbaar komt, kan alsnog een onderzoek volgens de VOS-methodiek worden uitgevoerd.

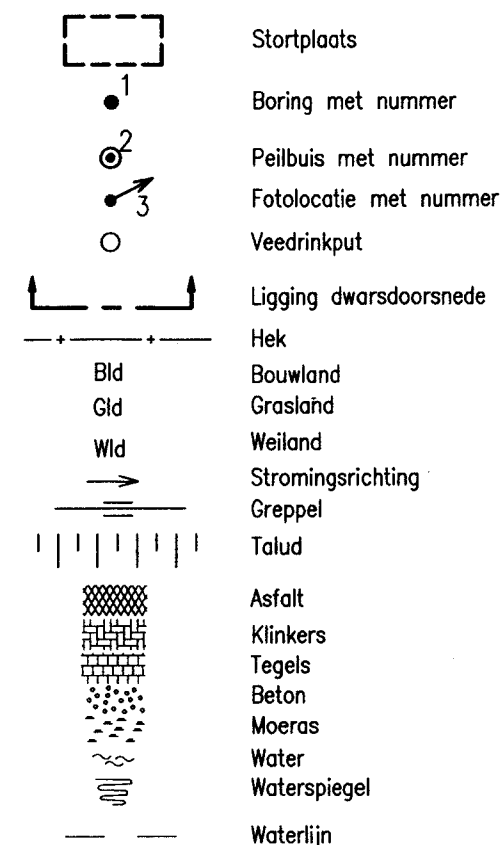
Aanbevolen wordt om bij graafwerkzaamheden op of nabij de locatie rekening te houden met de eventuele aanwezigheid van een (voormalige) stortplaats.

FIGUREN

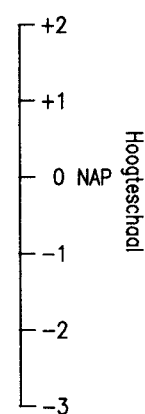
SITUATIESCHETS STORTPLAATS



LEGENDA STORTPLAATS



DWARSDOORSNEDE STORTPLAATS



A	06-05-97		HuKL	JWJW	Xane
Versie	Datum	Omschrijving	Get.	Gec.	Gez.
Opdrachtgever					
Provincie Zeeland					
Project					
Verkennd onderzoek voormalige stortplaatsen Zeeland					
Omschrijving					
Notitie 045/700					
Gemeente Goes					
Formaat	Schaal	AutoCAD release	Deelorder	Tekeningnummer	Figuur
A3	-	12 C2	045	3341410- S - 019	1

IWACO

Adviesbureau
voor water en milieu

Vestiging Zuid
Postbus 525
5201 AM 's-Hertogenbosch