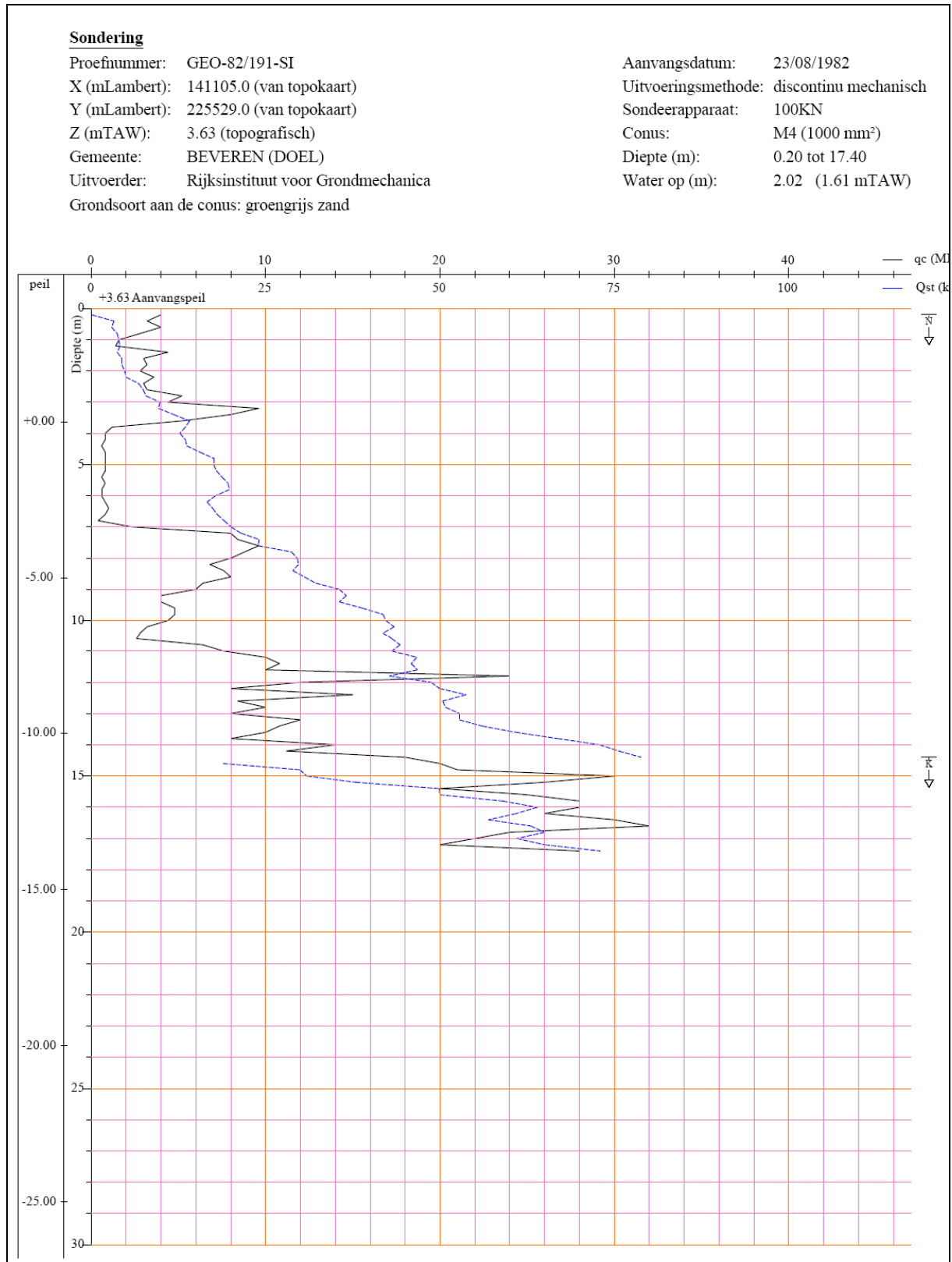
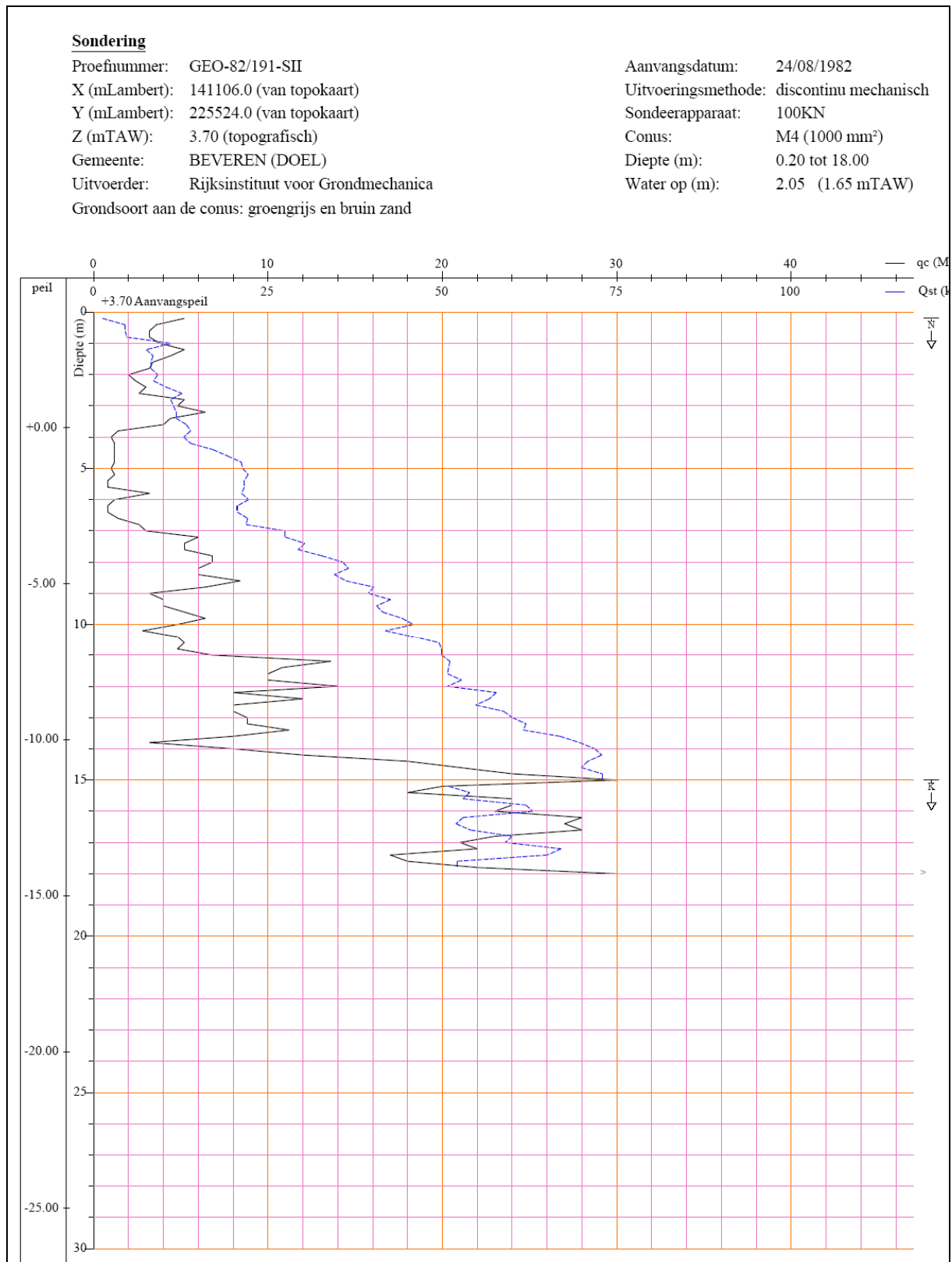


**Figuur 1: Sondering GEO-82/191-SI.**

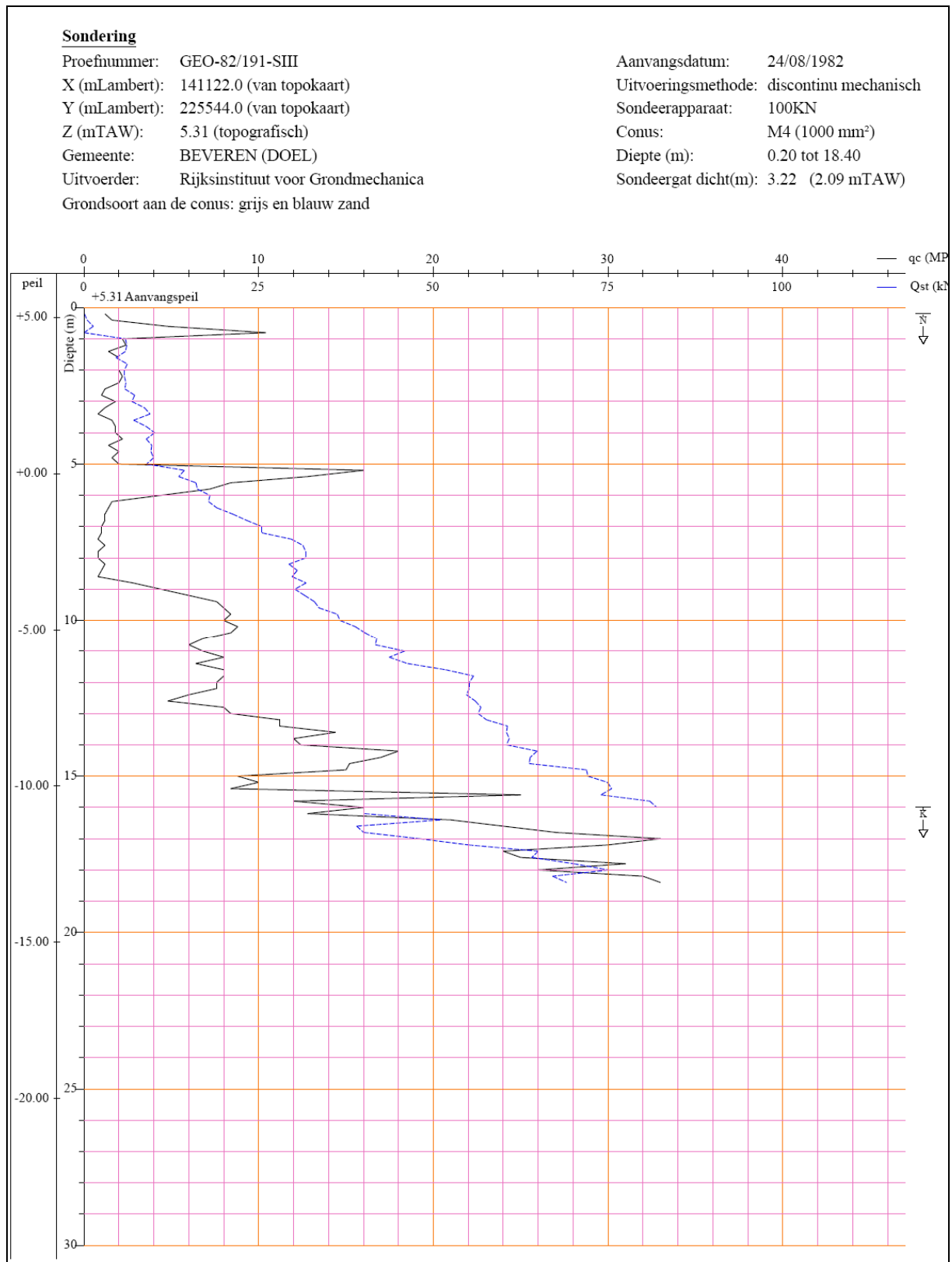


Bijlage 5: Sondeergrafieken ter plaatse van primaire en secundaire waterkeringen (bron: <http://dov.vlaanderen.be>).

**Figuur 2: Sondering GEO-82/191-SII.**

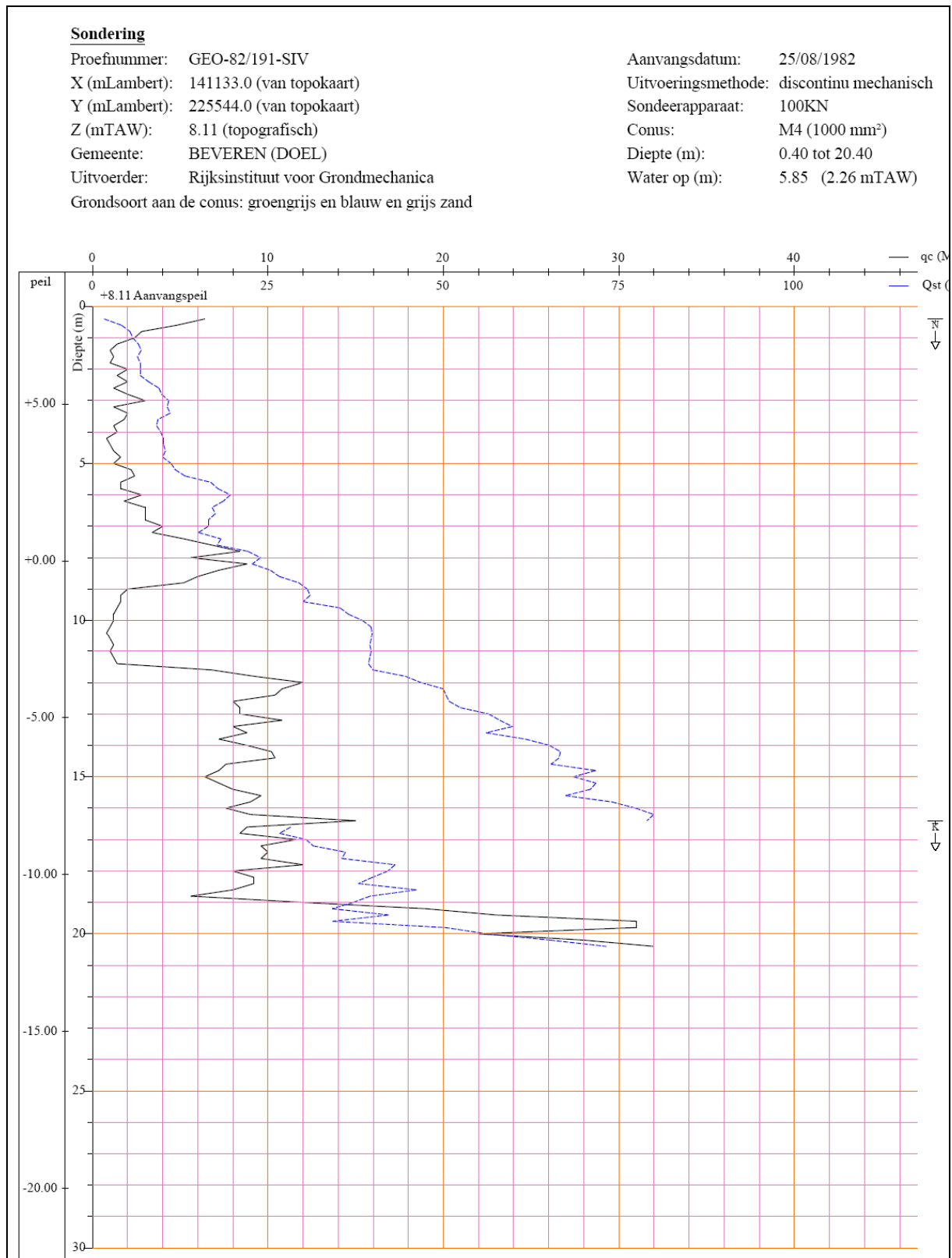


**Figuur 3: Sondering GEO-82/191-SIII.**



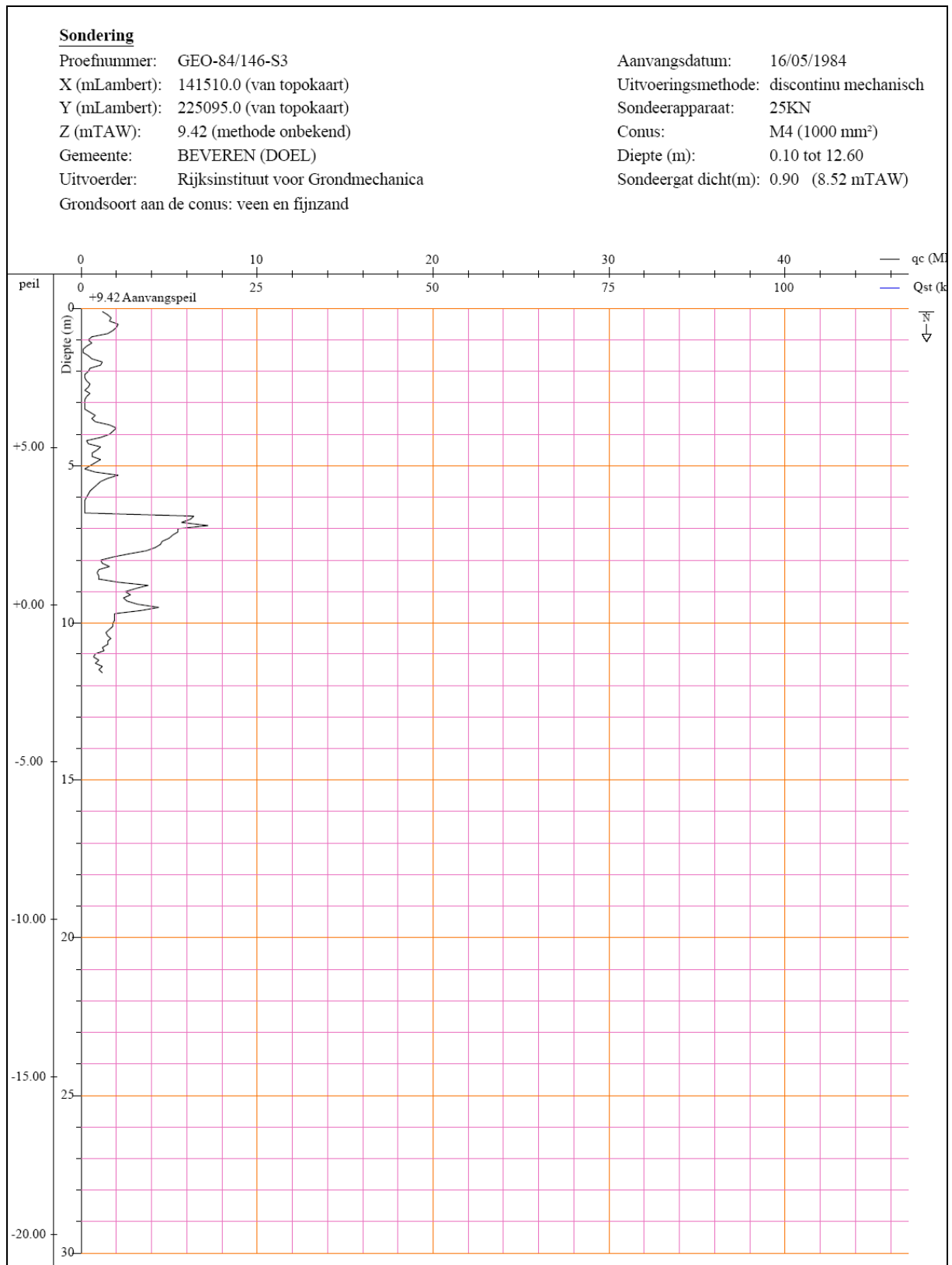
Bijlage 5: Sondeergrafieken ter plaatse van primaire en secundaire waterkeringen (bron: <http://dov.vlaanderen.be>).

**Figuur 4: Sondering GEO-82/191-SIV.**



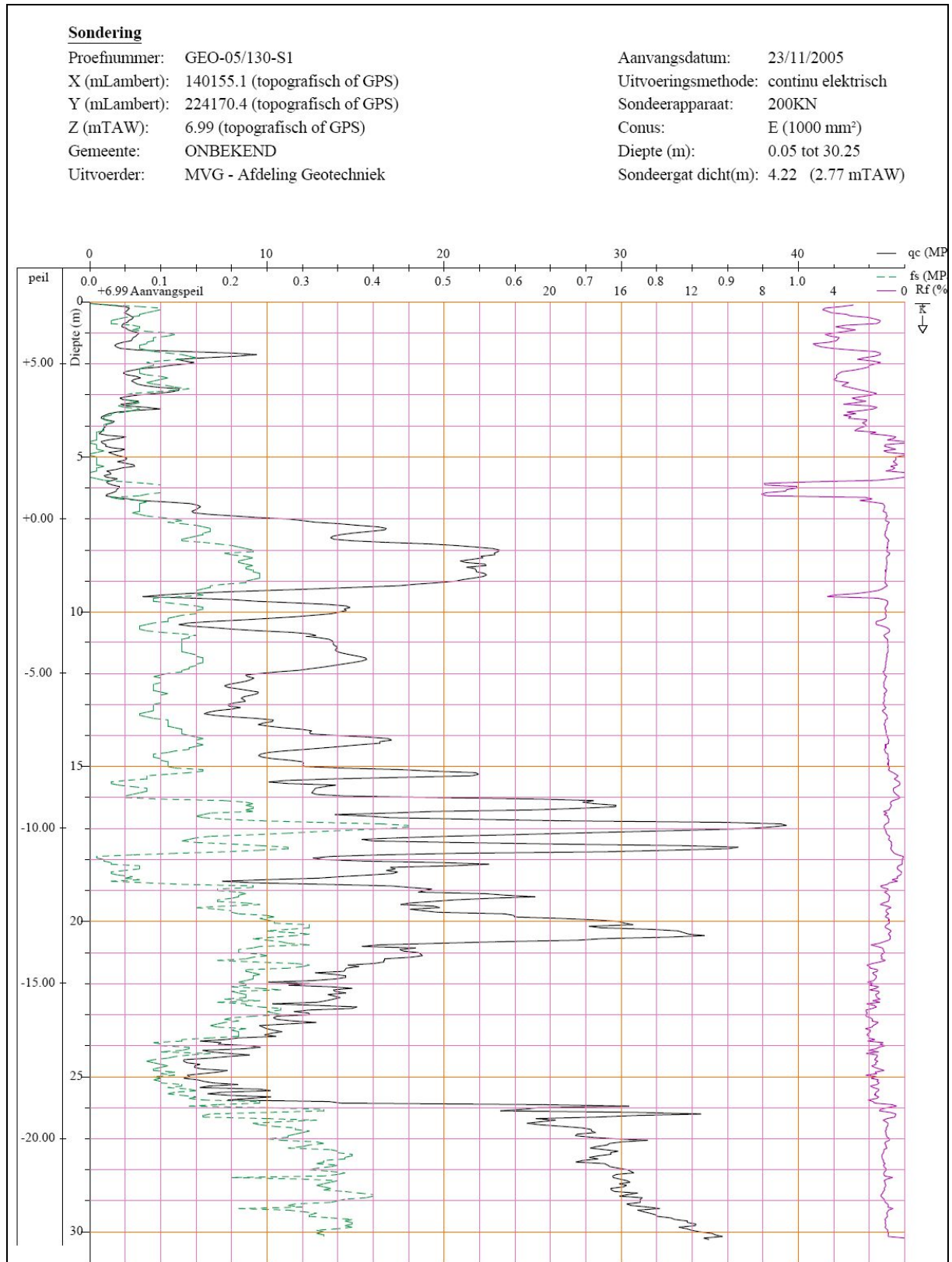
Bijlage 5: Sondeergrafieken ter plaatse van primaire en secundaire waterkeringen (bron: <http://dov.vlaanderen.be>).

**Figuur 5: Sondering GEO-84/146-S3.**



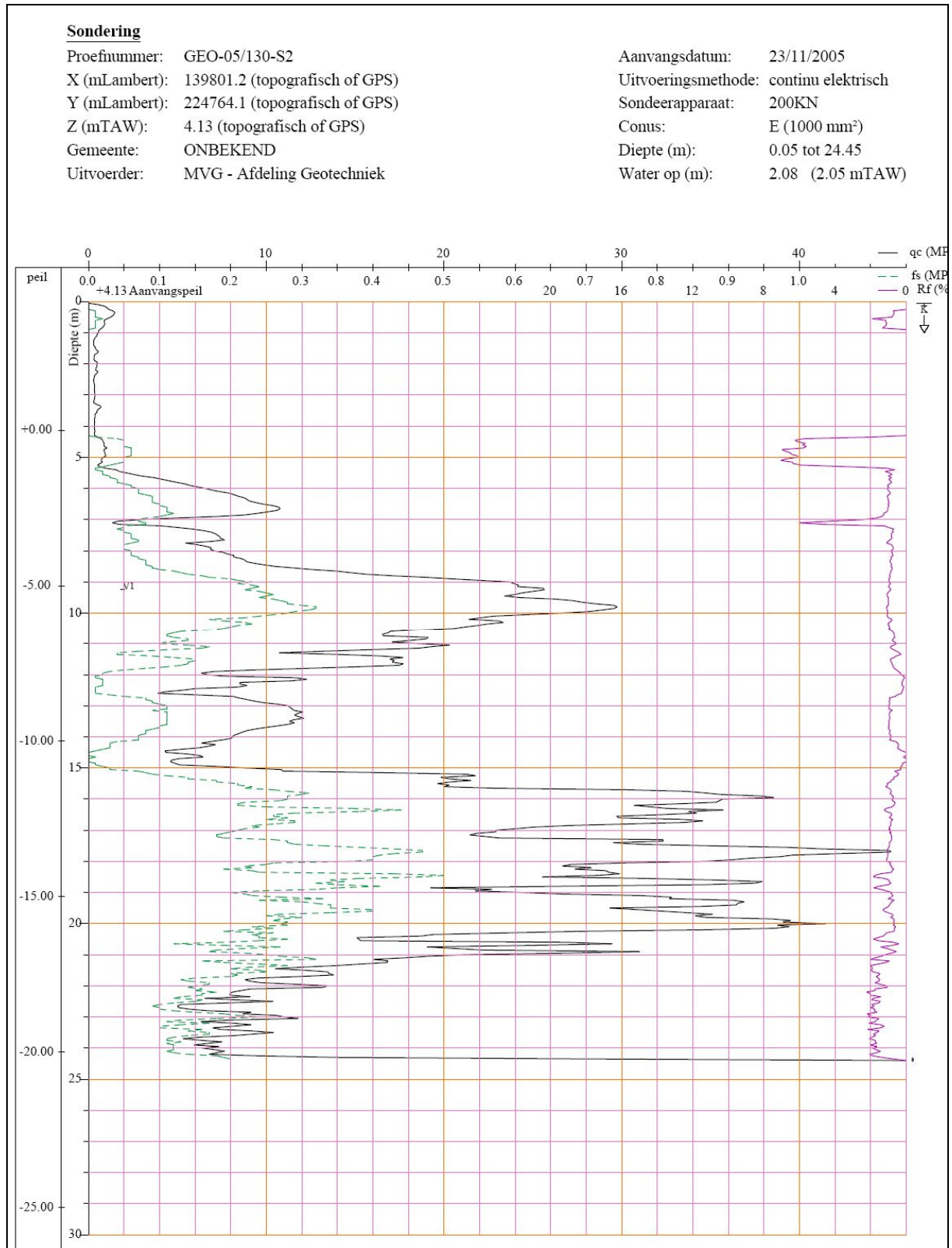
Bijlage 5: Sondeergrafieken ter plaatse van primaire en secundaire waterkeringen (bron: <http://dov.vlaanderen.be>).

**Figuur 6: GEO-05/130-S1.**



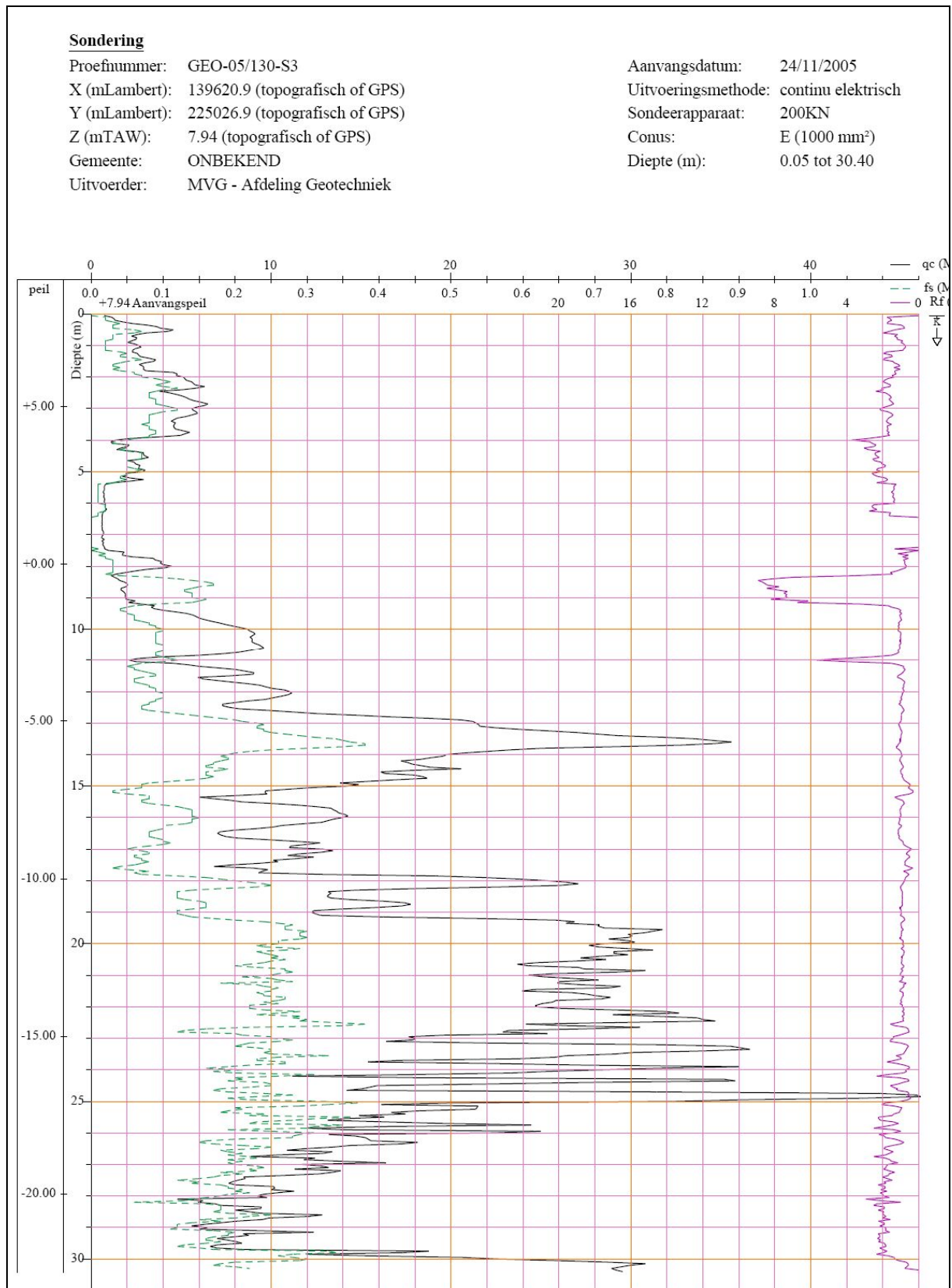
Bijlage 5: Sondeergrafieken ter plaatse van primaire en secundaire waterkeringen (bron: <http://dov.vlaanderen.be>).

**Figuur 7: GEO-05/130-S2.**



Bijlage 5: Sondeergrafieken ter plaatse van primaire en secundaire waterkeringen (bron: <http://dov.vlaanderen.be>).

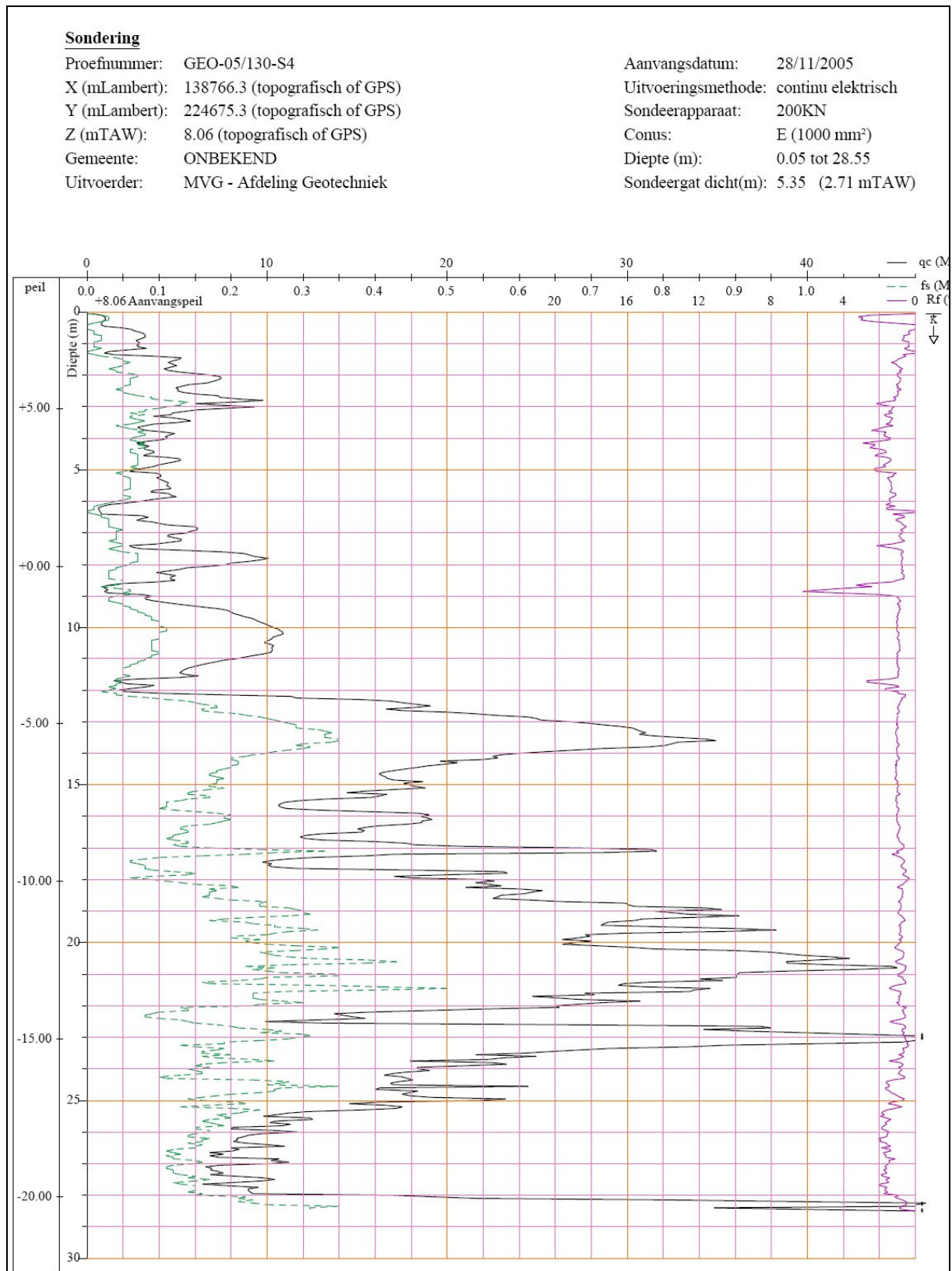
**Figuur 8: Sondering GEO-05/130-S3.**





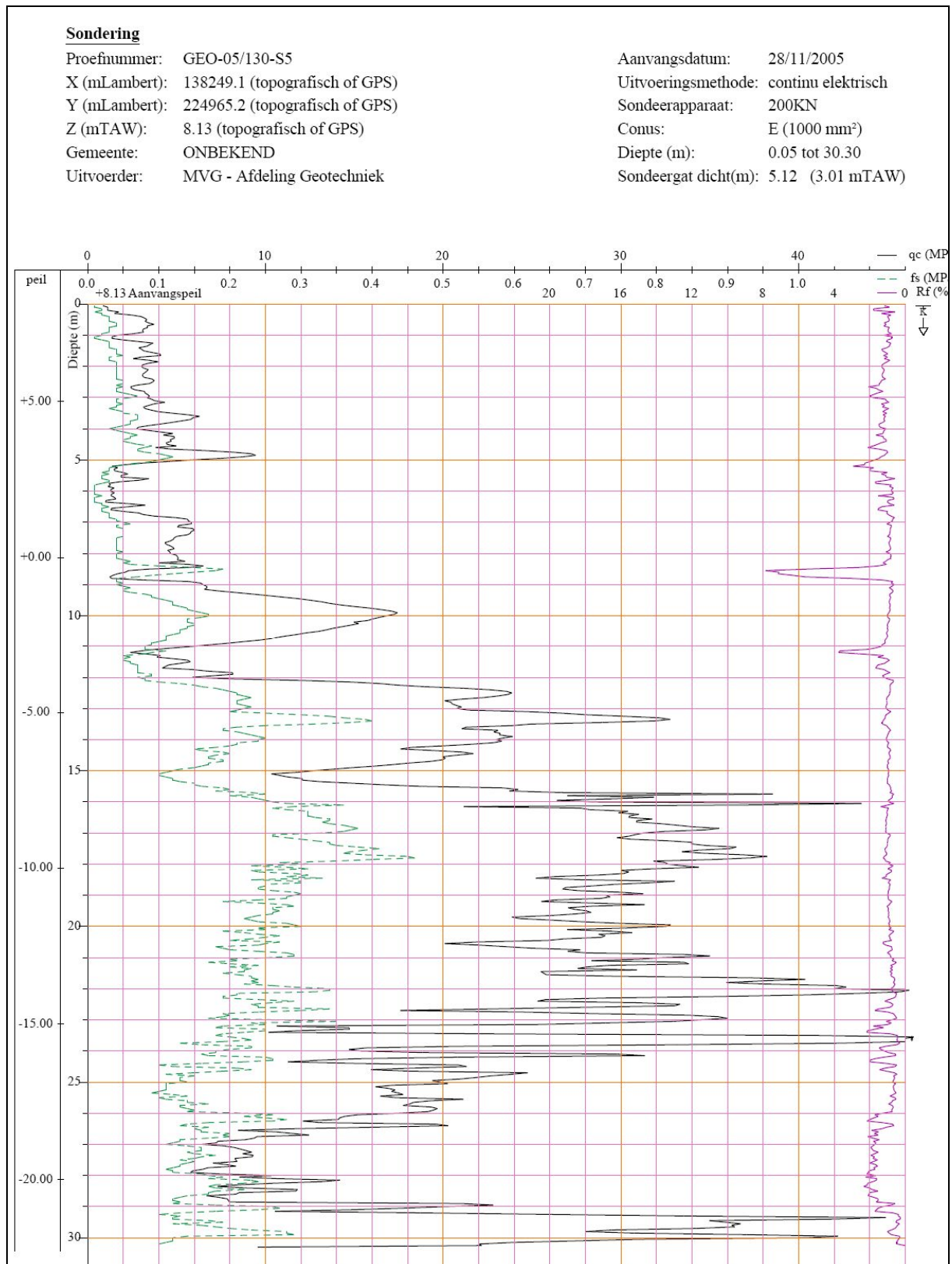
Bijlage 5: Sondeergrafieken ter plaatse van primaire en secundaire waterkeringen (bron: <http://dov.vlaanderen.be>).

**Figuur 9: Sondering GEO-05/130-S4.**

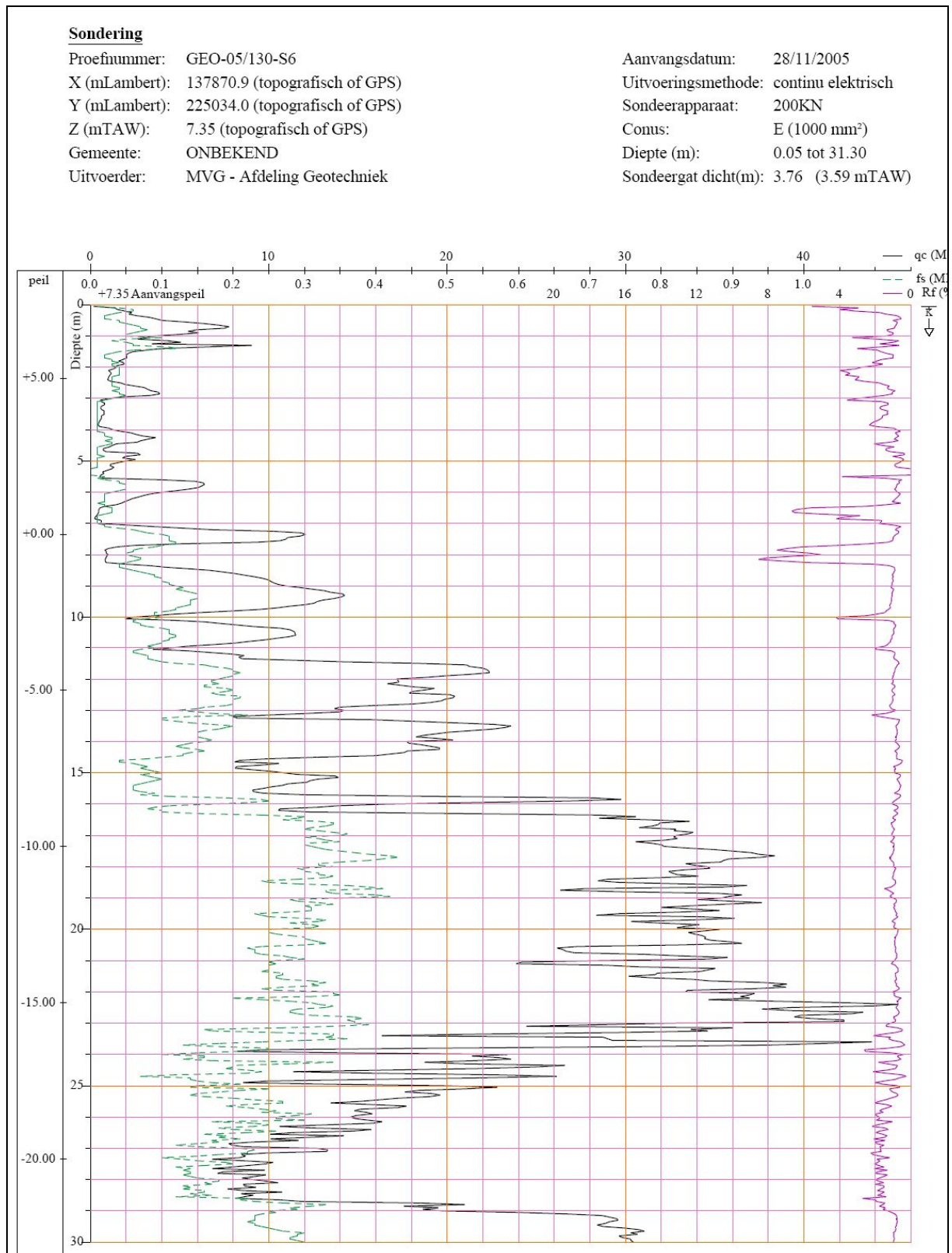


Bijlage 5: Sondeergrafieken ter plaatse van primaire en secundaire waterkeringen (bron: <http://dov.vlaanderen.be>).

**Figuur 10: Sondering GEO-05/130-S5.**

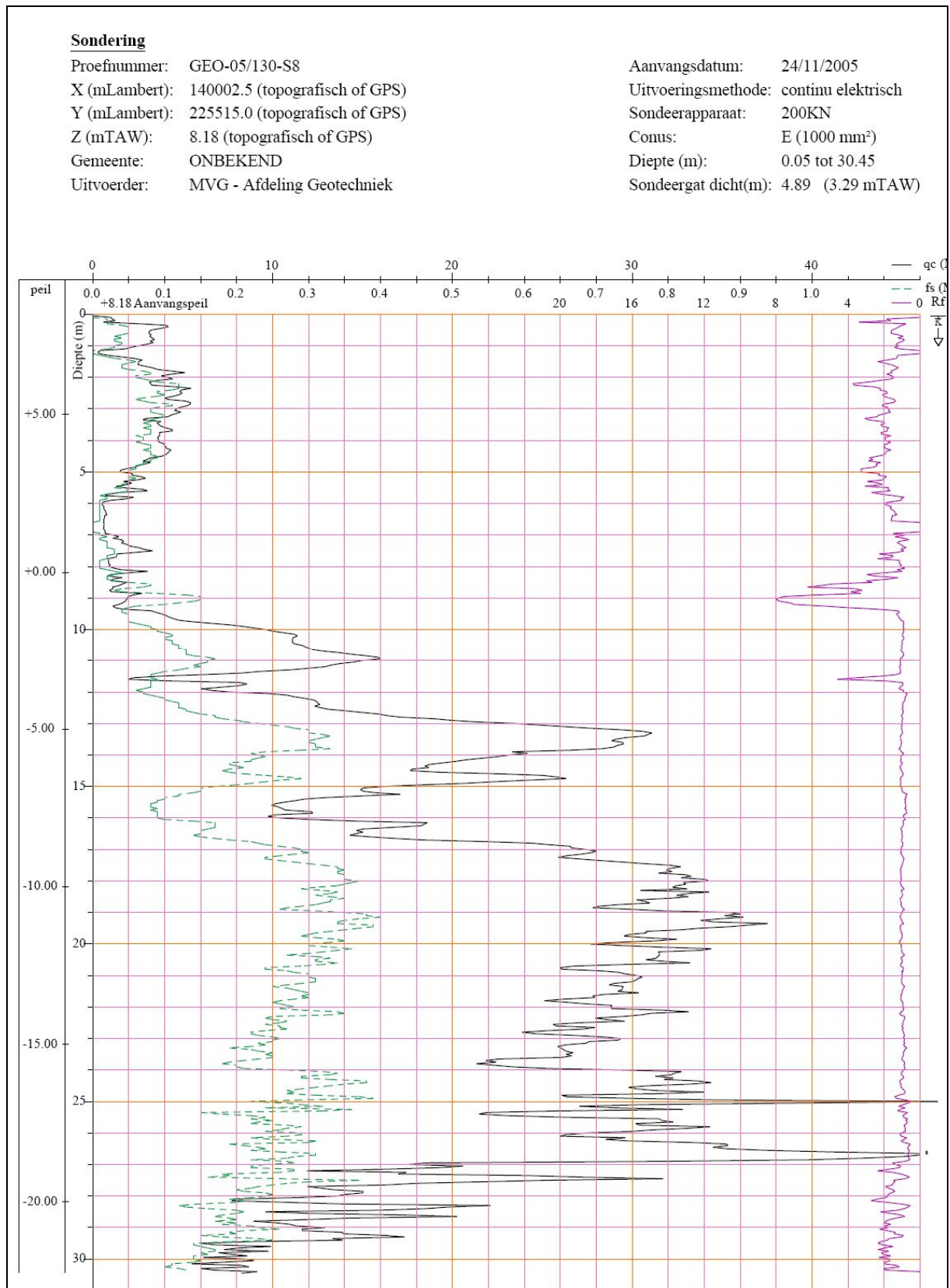


**Figuur 11: Sondering GEO-05/130-S6.**



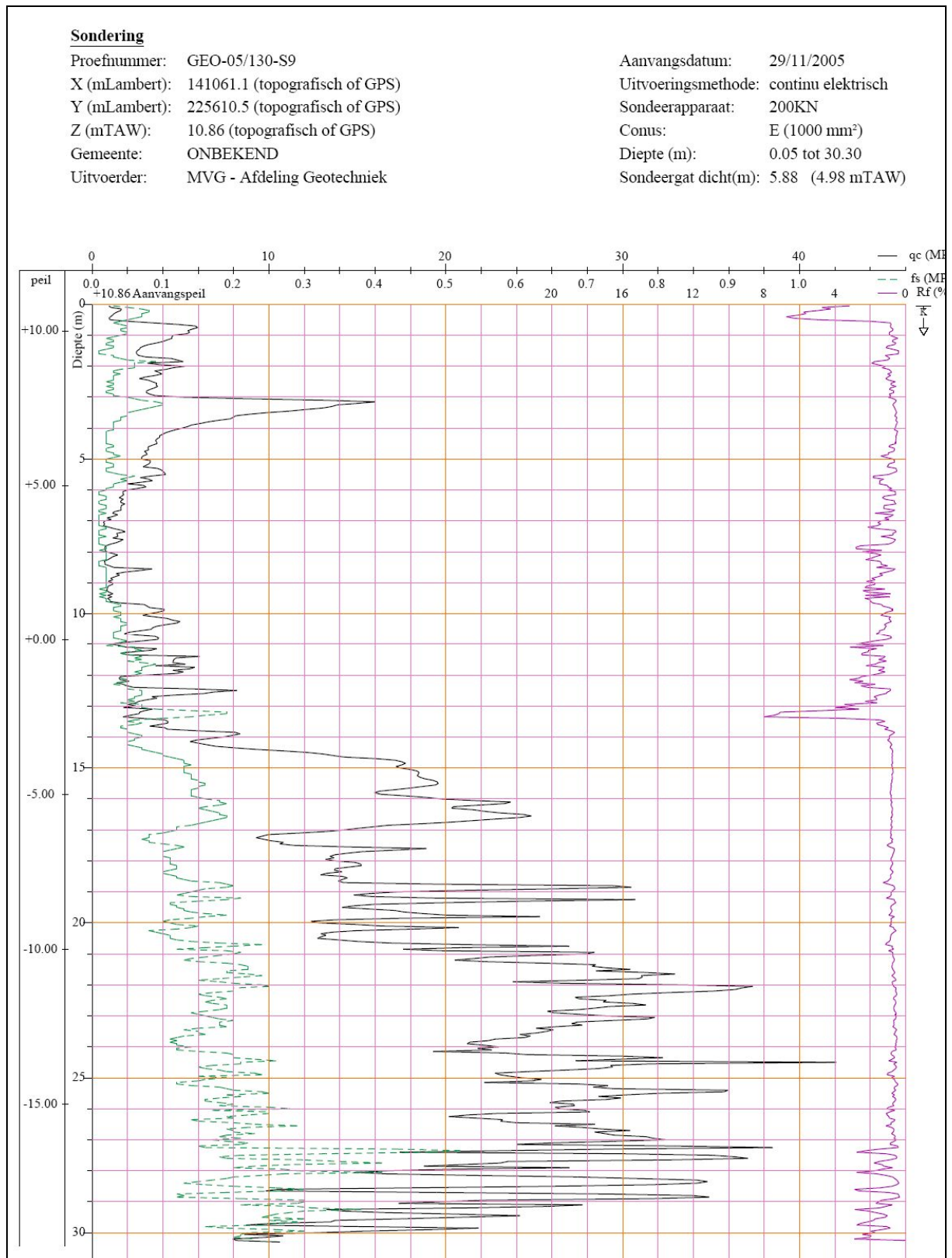
Bijlage 5: Sondeergrafieken ter plaatse van primaire en secundaire waterkeringen (bron: <http://dov.vlaanderen.be>).

**Figuur 12: Sondering GEO-05/130-S8.**



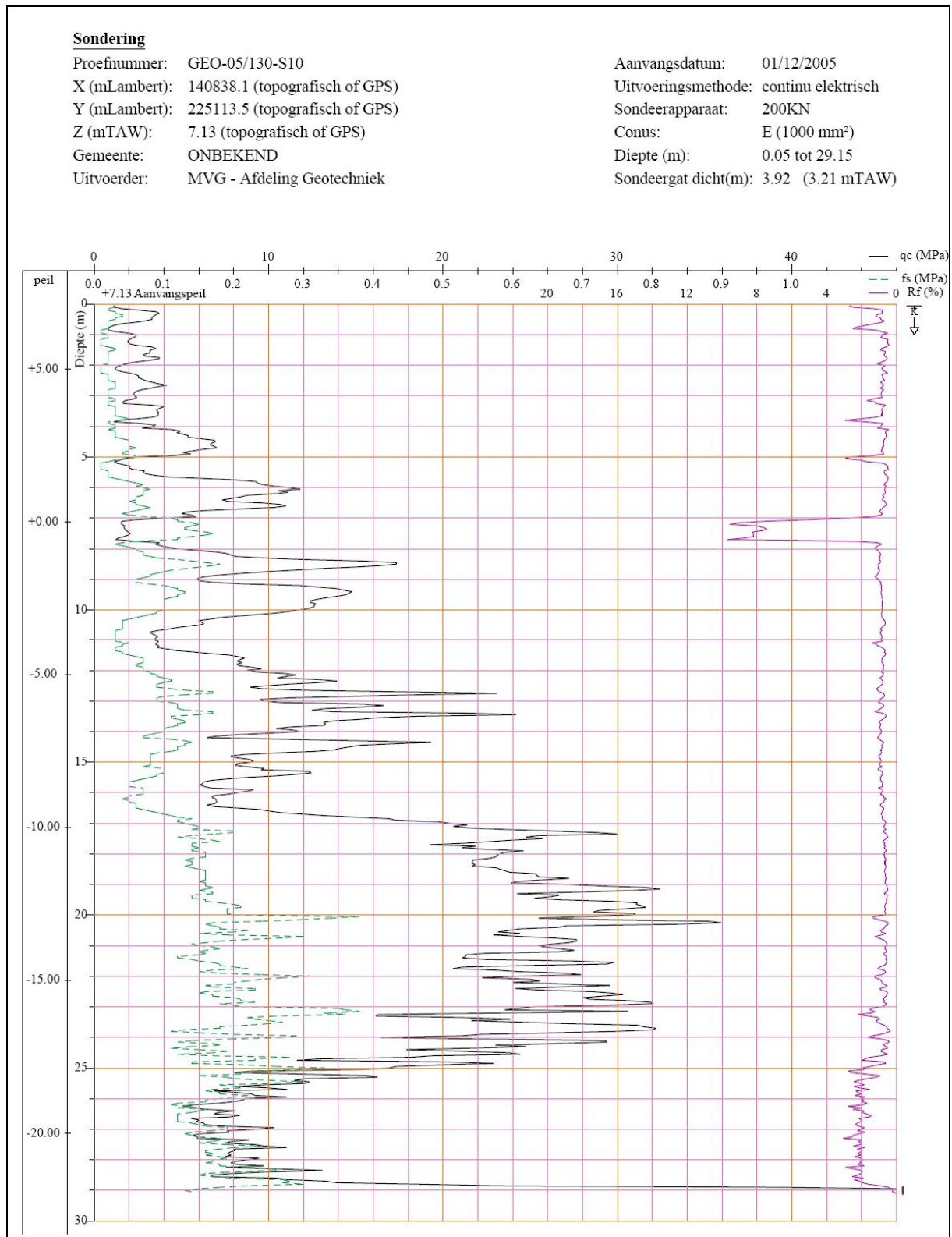
Bijlage 5: Sondeergrafieken ter plaatse van primaire en secundaire waterkeringen (bron: <http://dov.vlaanderen.be>).

**Figuur 13: Sondering GEO-05/130-S9.**



Bijlage 5: Sondeergrafieken ter plaatse van primaire en secundaire waterkeringen (bron: <http://dov.vlaanderen.be>).

**Figuur 14: Sondering GEO-05/130-S10.**



Bijlage 5: Sondeergrafieken ter plaatse van primaire en secundaire waterkeringen (bron: <http://dov.vlaanderen.be>).

**Figuur 15: Sondering GEO-05/130-S11.**

