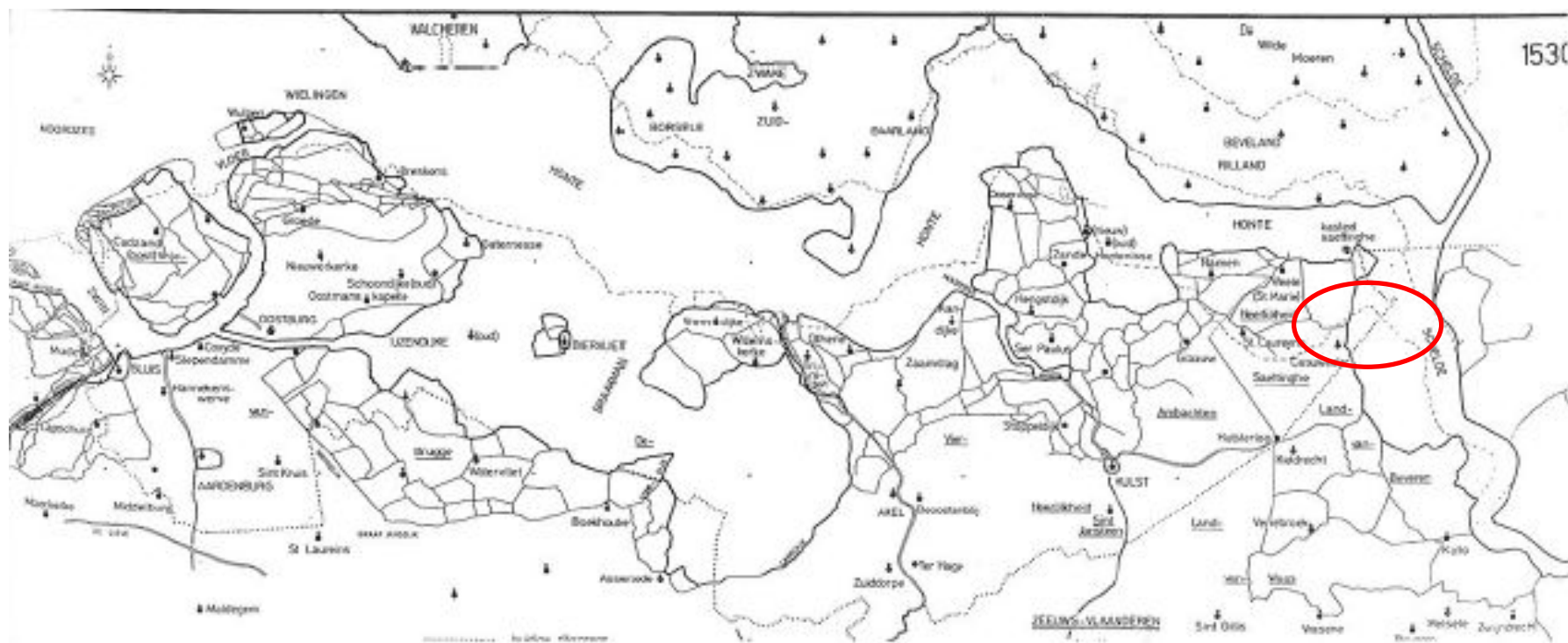


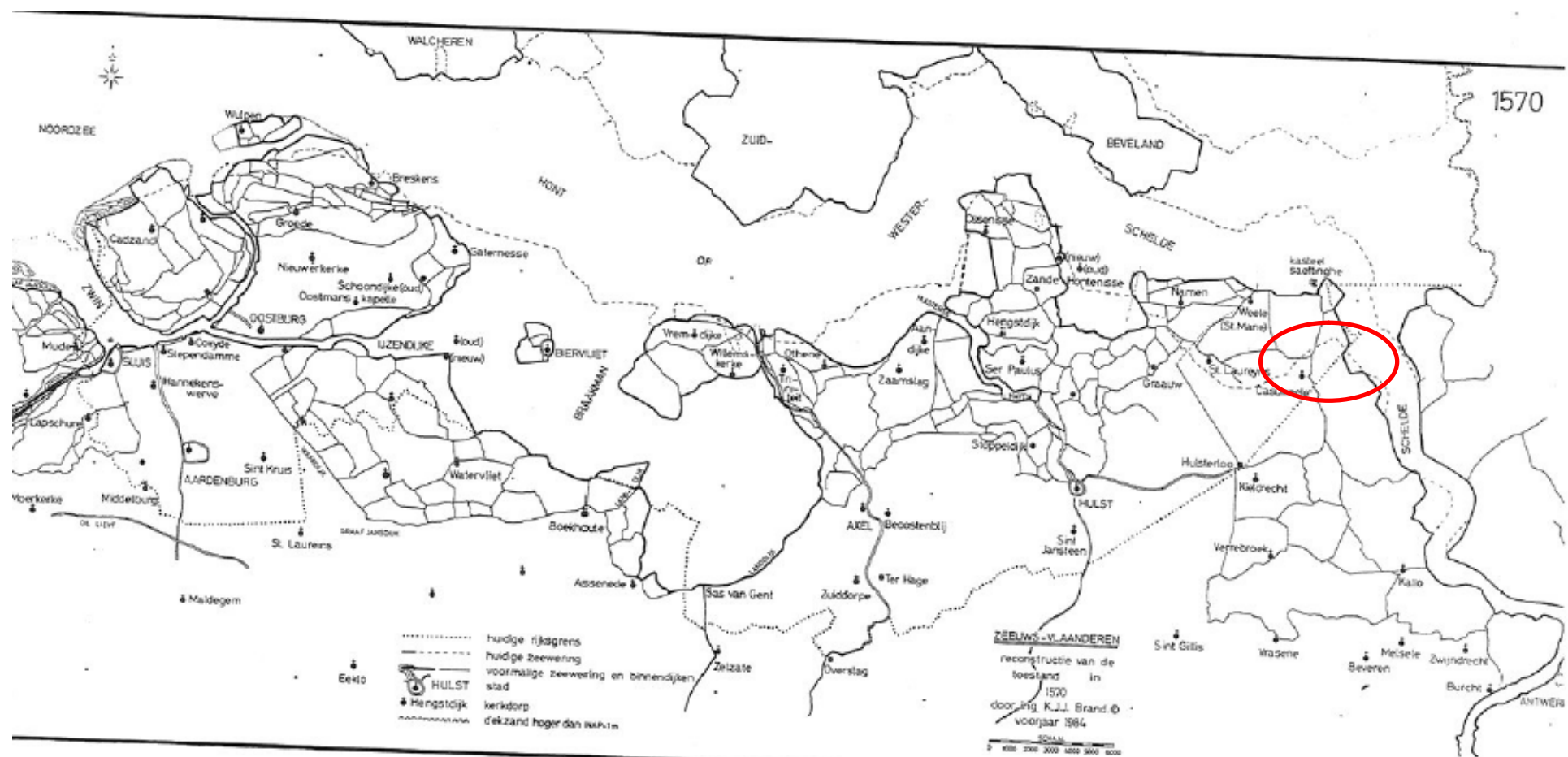
kaart 1: Reconstructie van de toestand rond 1200 (rode lijn = studiegebied Hedwige-Prosperpolder) (bron: ir. K.J.J. Brand, 1992).

Bijlage 10: Reconstructie van het dijkenpatroon (bron: K.J.J. Brand, 1992).



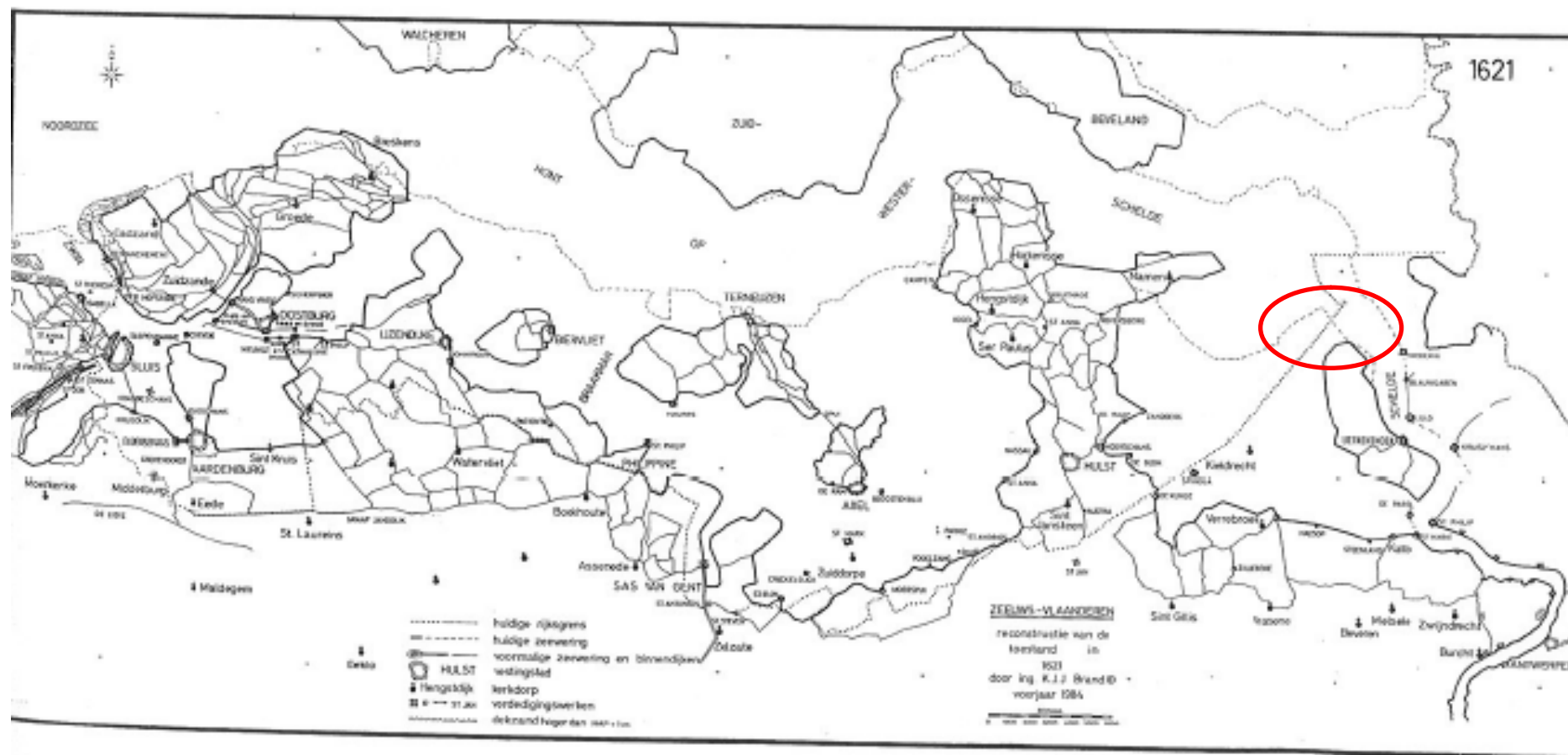
kaart 2: Reconstructie van de toestand vóór de flood van 1530 (rode lijn = studiegebied Hedwige-Prosperpolder) (bron: ir. K.J.J. Brand, 1992).

Bijlage 10: Reconstructie van het dijkpatroon (bron: K.J.J. Brand, 1992).



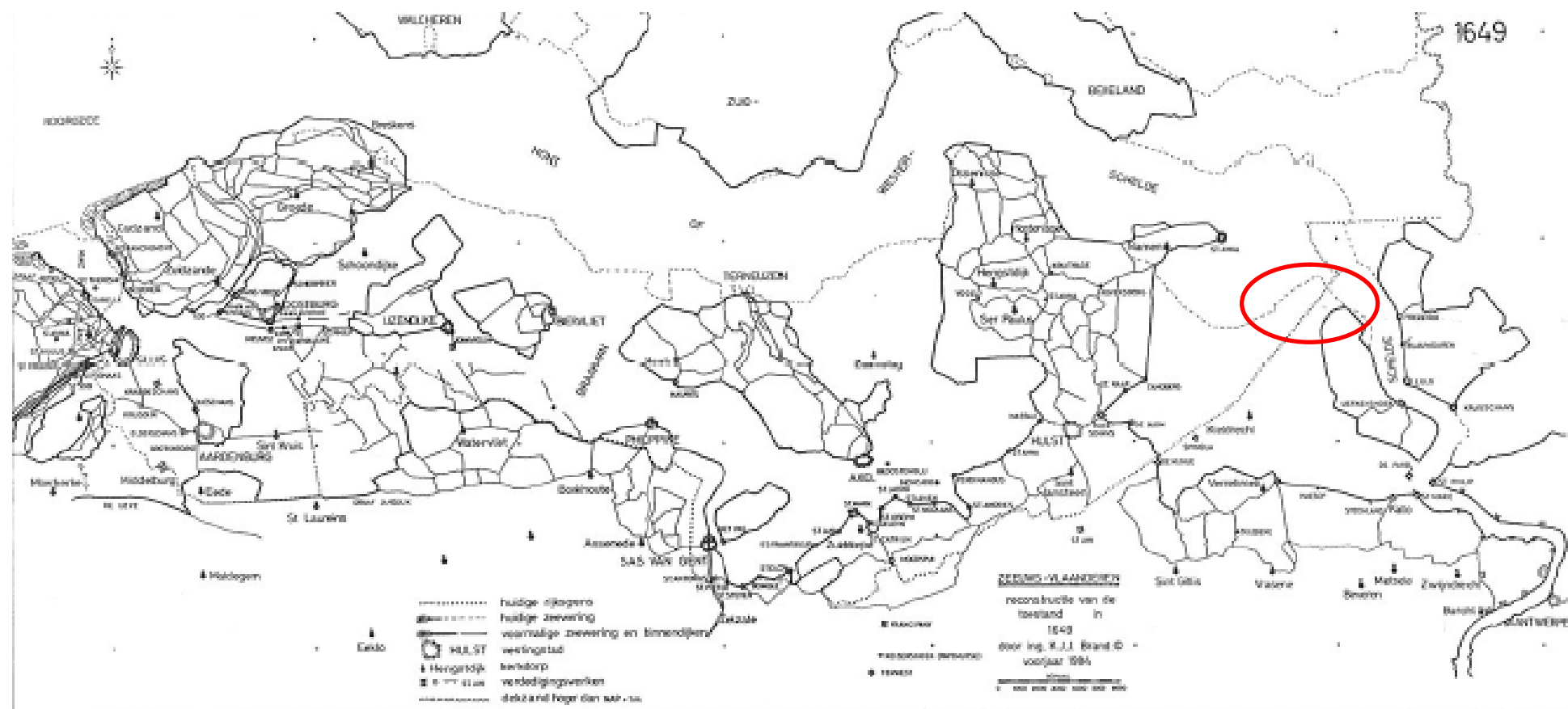
kaart 3: Reconstructie van de toestand in 1570 (rode lijn = studiegebied Hedwig-Prosperpolder) (bron: ir. K.J.J. Brand, 1992).

Bijlage 10: Reconstructie van het dijkpatroon (bron: K.J.J. Brand, 1992).



kaart 4: Reconstructie van de toestand in 1621 (rode lijn = studiegebied Hedwige-Prosperpolder) (bron: ir. K.J.J. Brand, 1992).

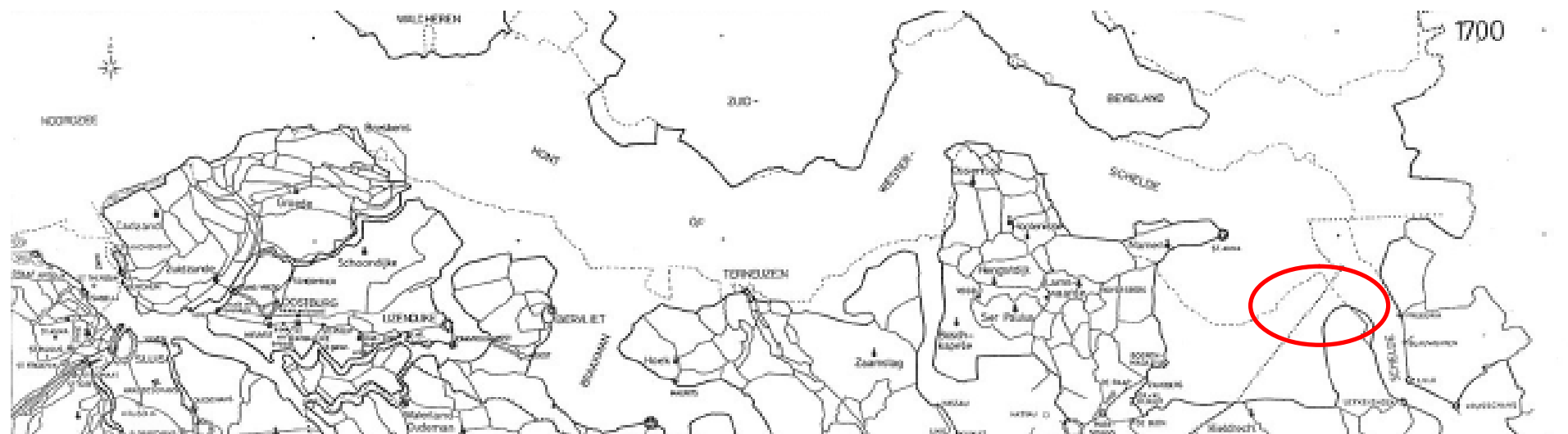
Bijlage 10: Reconstructie van het dijkpatroon (bron: K.J.J. Brand, 1992).



kaart 5: Reconstructie van de toestand in 1649 (rode lijn = studiegebied Hedwige-Prosperpolder) (bron: ir. K.J.J. Brand, 1992).

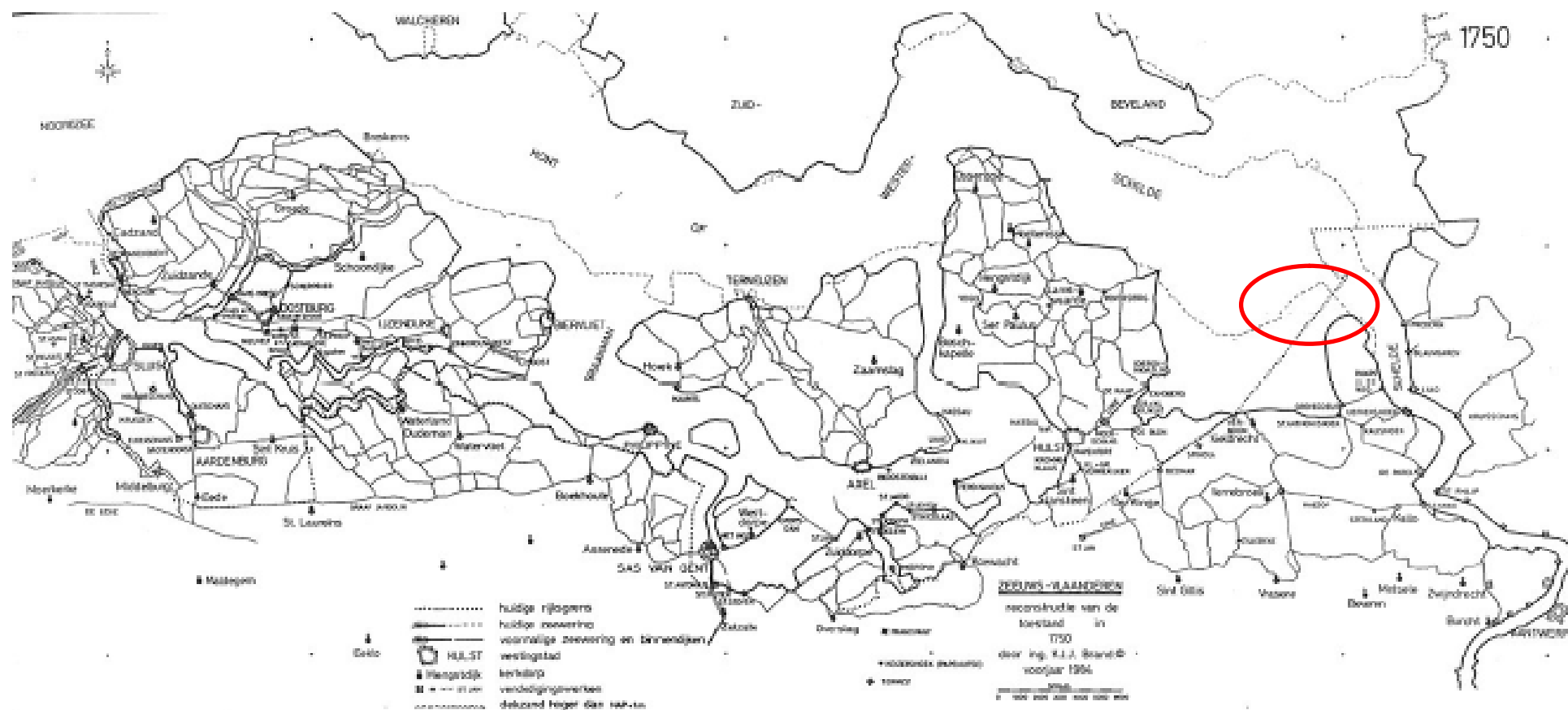


Bijlage 10: Reconstructie van het dijkpatroon (bron: K.J.J. Brand, 1992).



kaart 7: Reconstructie van de toestand in 1700 (rode lijn = studiegebied Hedwig-Prosperpolder) (bron: ir. K.J.J. Brand, 1992).

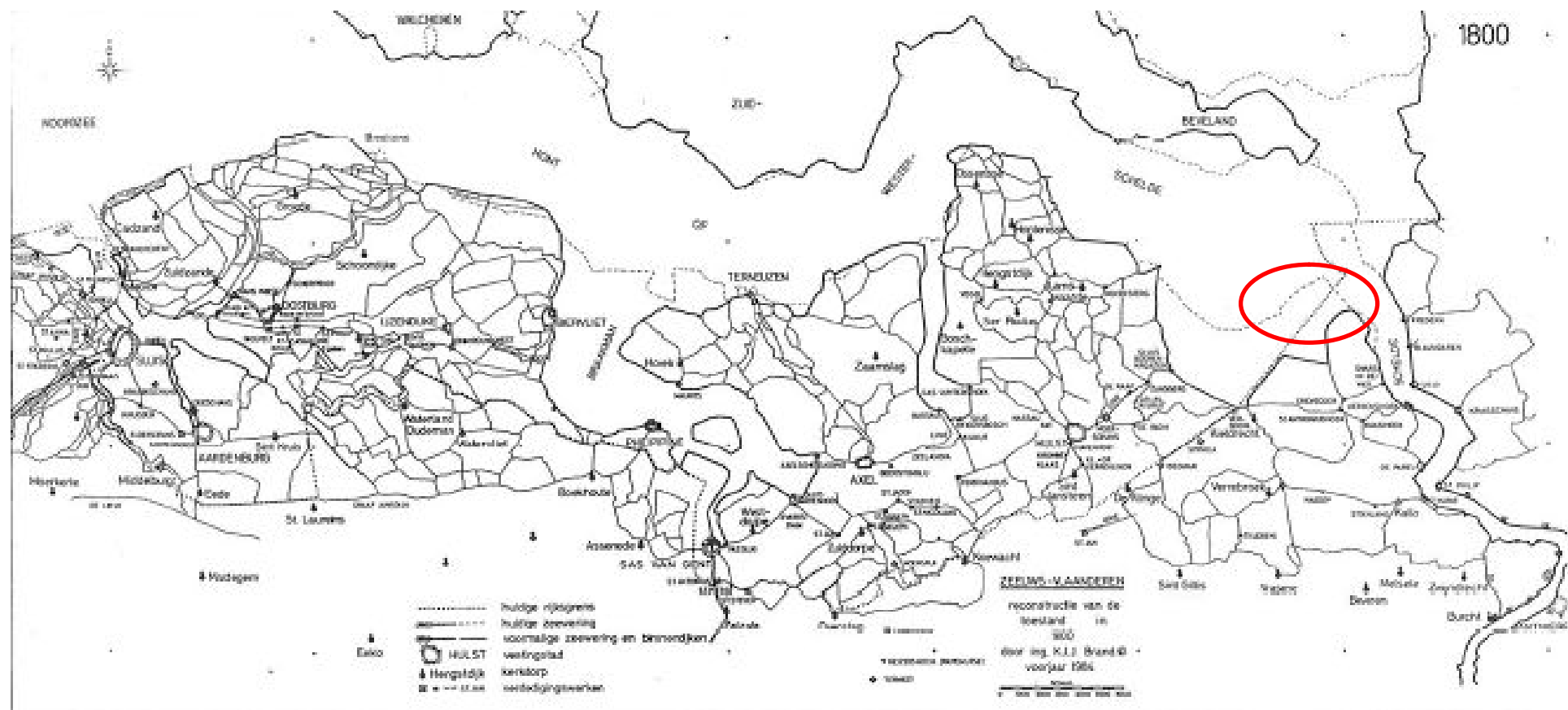
Bijlage 10: Reconstructie van het dijkpatroon (bron: K.J.J. Brand, 1992).



kaart 8: Reconstructie van de toestand in 1750 (rode lijn = studiegebied Hedwige-Prosperpolder) (bron: ir. K.J.J. Brand, 1992).



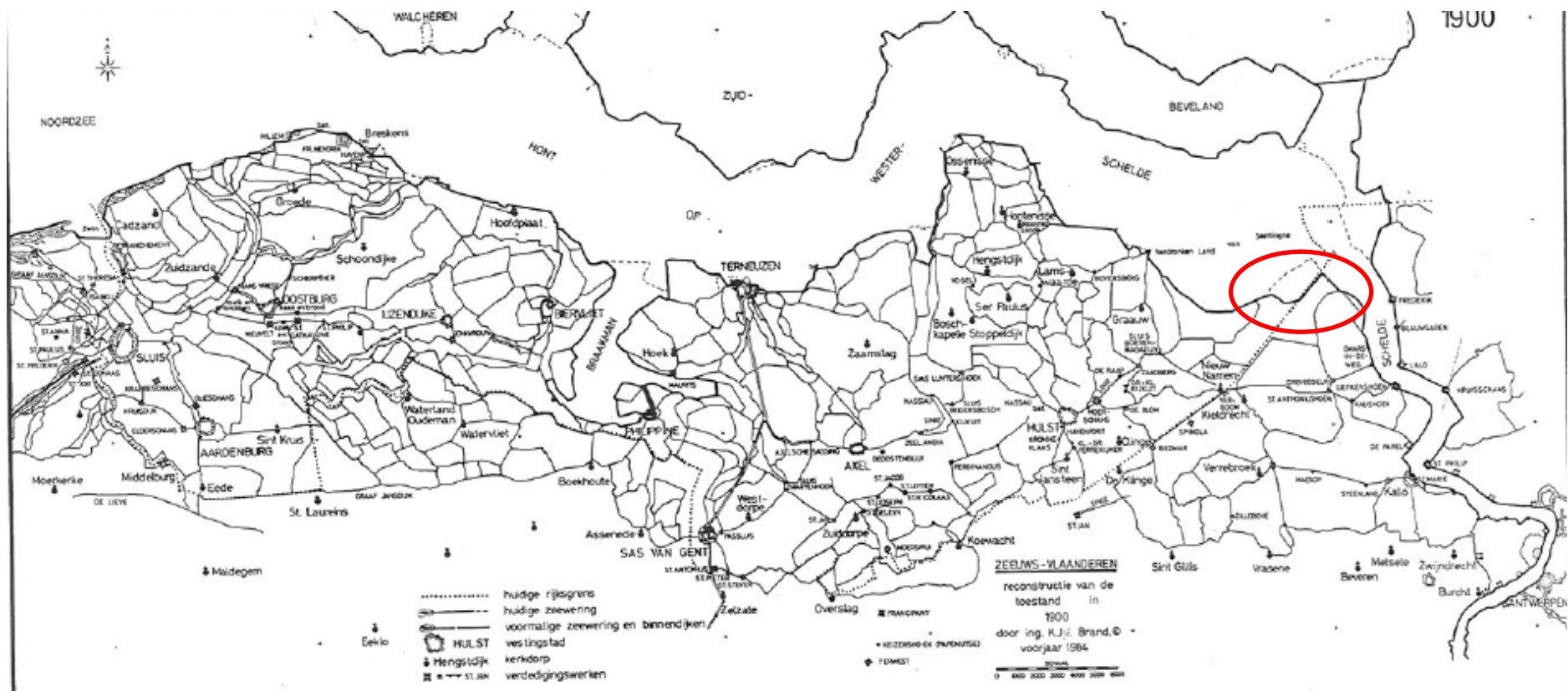
Bijlage 10: Reconstructie van het dijkpatroon (bron: K.J.J. Brand, 1992).



kaart 9: Reconstructie van de toestand in 1800 (rode lijn = studiegebied Hedwig-Prosperpolder) (bron: ir. K.J.J. Brand, 1992).

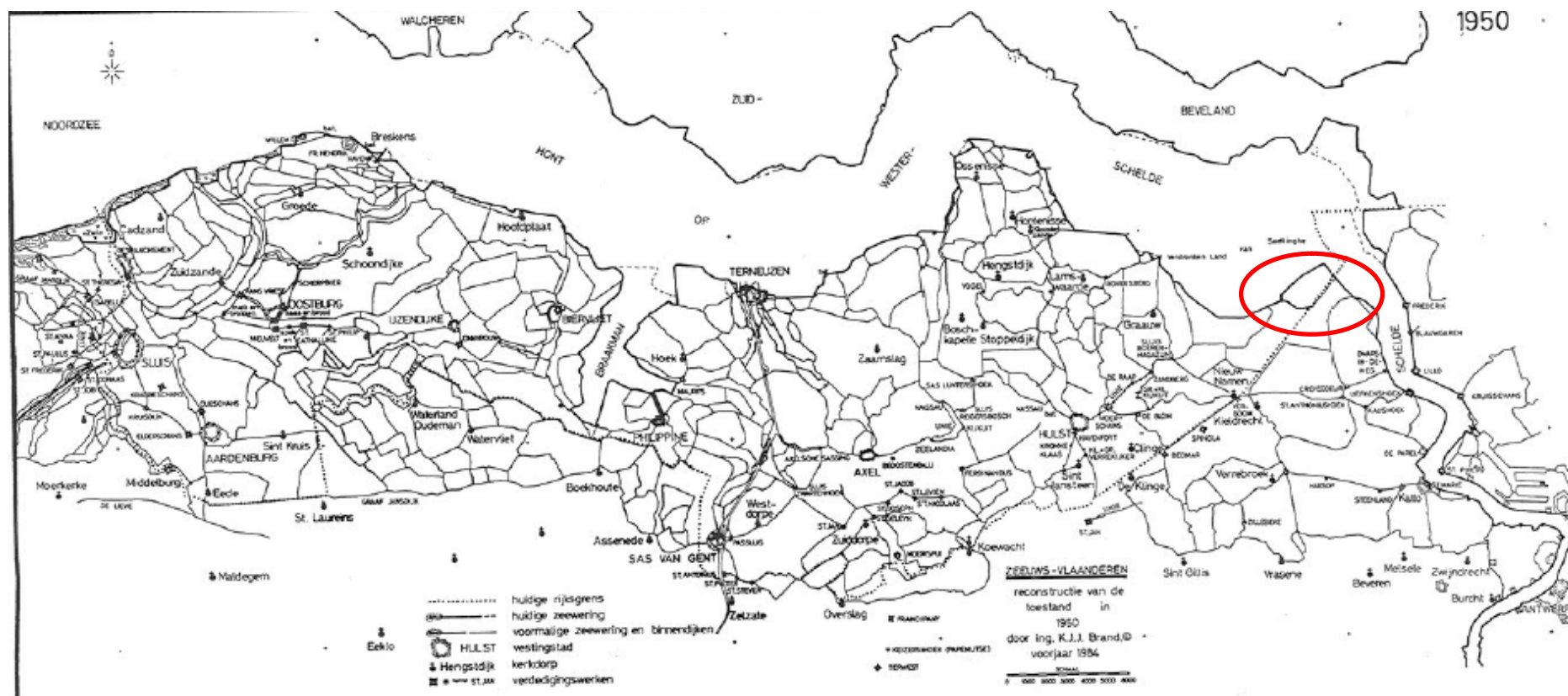


Bijlage 10: Reconstructie van het dijkpatroon (bron: K.J.J. Brand, 1992).



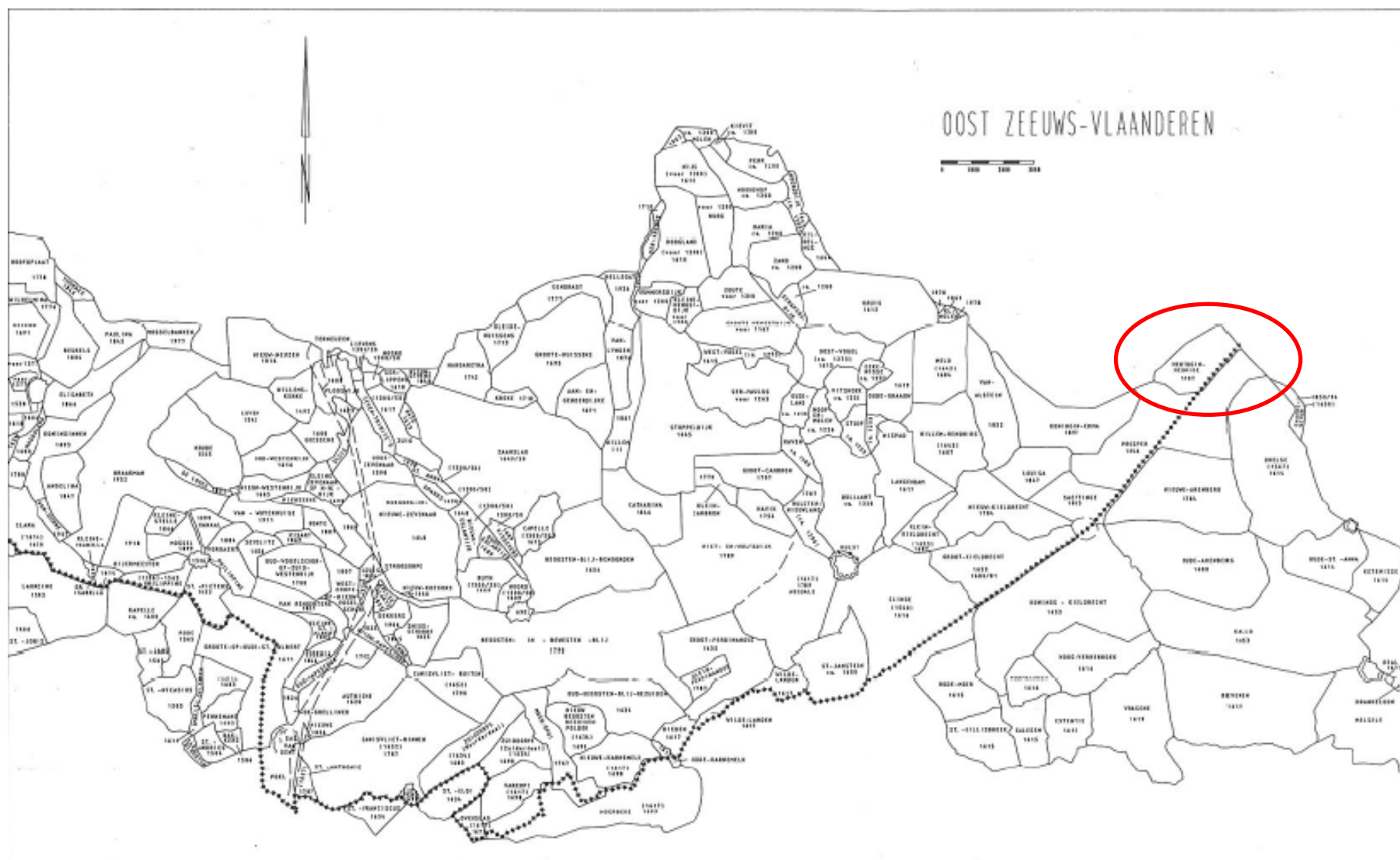
kaart 11: Reconstructie van de toestand in 1900 (rode lijn = studiegebied Hedwige-Prosperpolder) (bron: ir. K.J.J. Brand, 1992).

Bijlage 10: Reconstructie van het dijkpatroon (bron: K.J.J. Brand, 1992).



kaart 12: Reconstructie van de toestand in 1950 (rode lijn = studiegebied Hedwige-Prosperpolder) (bron: ir. K.J.J. Brand, 1992).





kaart 14: Bedijkingen van de verschillende polders in de loop der eeuwen (rode lijn = studiegebied Hedwige-Prosperpolder) (bron: ir. K.J.J. Brand, 1992).