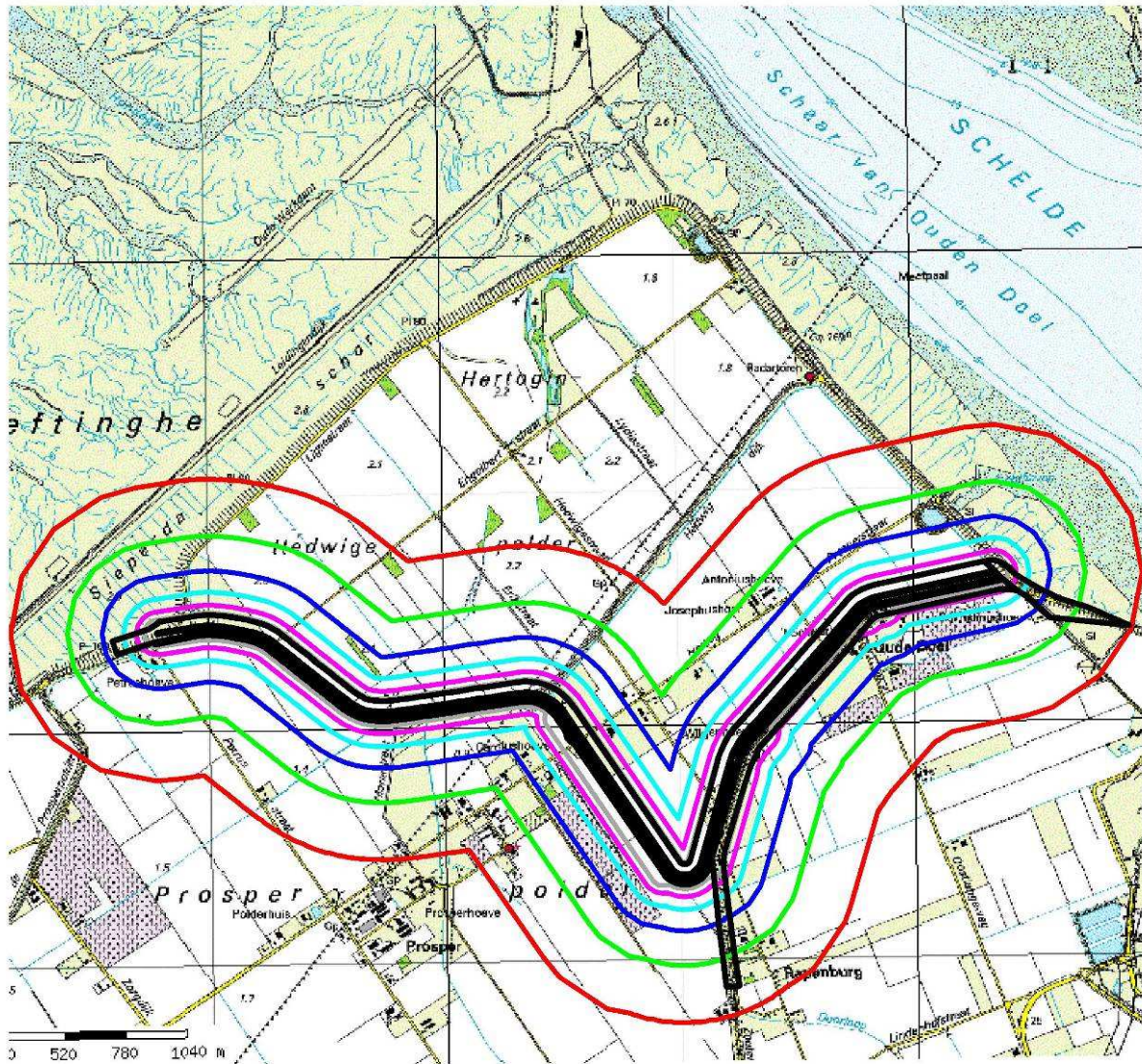


kaart 1: Geluidsimpact ontbossing boszones.



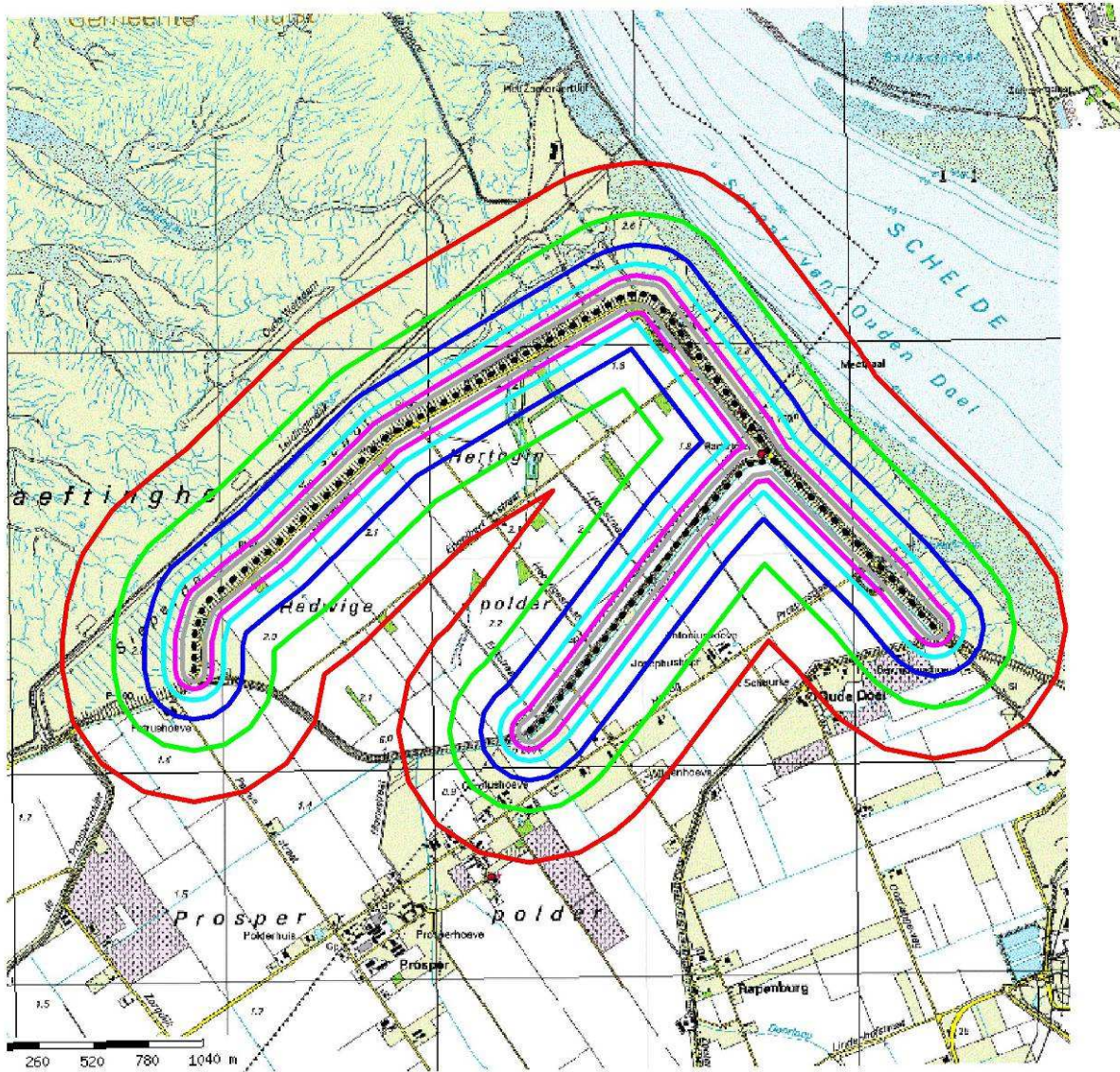
Geluidsimpact bouw nieuwe waterkerende ringdijk



-  Nieuwe waterkerende dijk
-  70dB contour
-  65dB contour
-  60dB contour
-  55dB contour
-  50dB contour
-  45dB contour

kaart 2: Geluidsimpact bouw nieuwe waterkerende dijk.

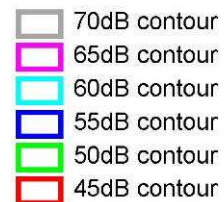
Geluidsimpact afbraak dijken
(basisalternatieven 2 en 3)



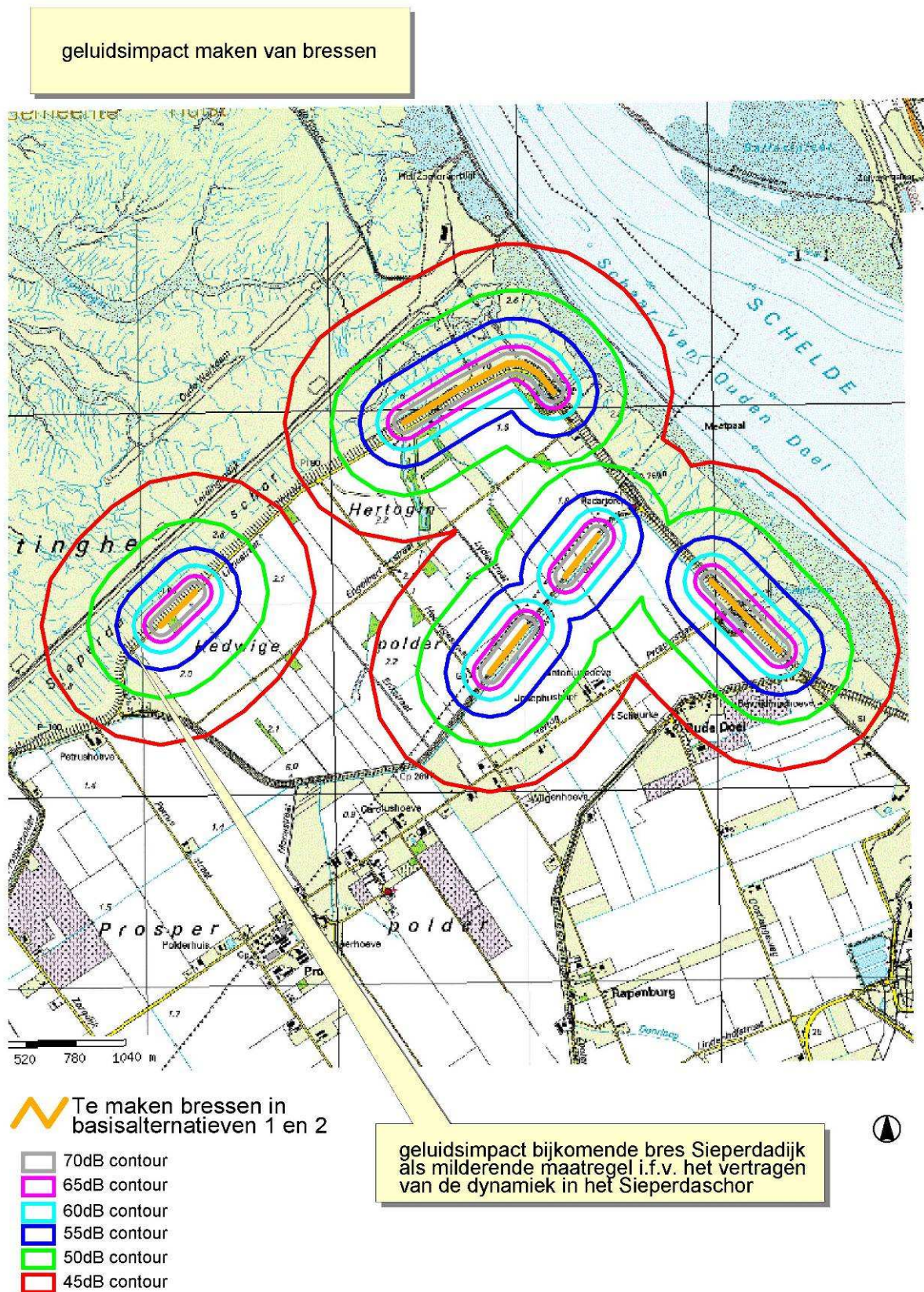
 Afbraakwerken dijken (basisalternatieven 2 en 3)

Opmerking:

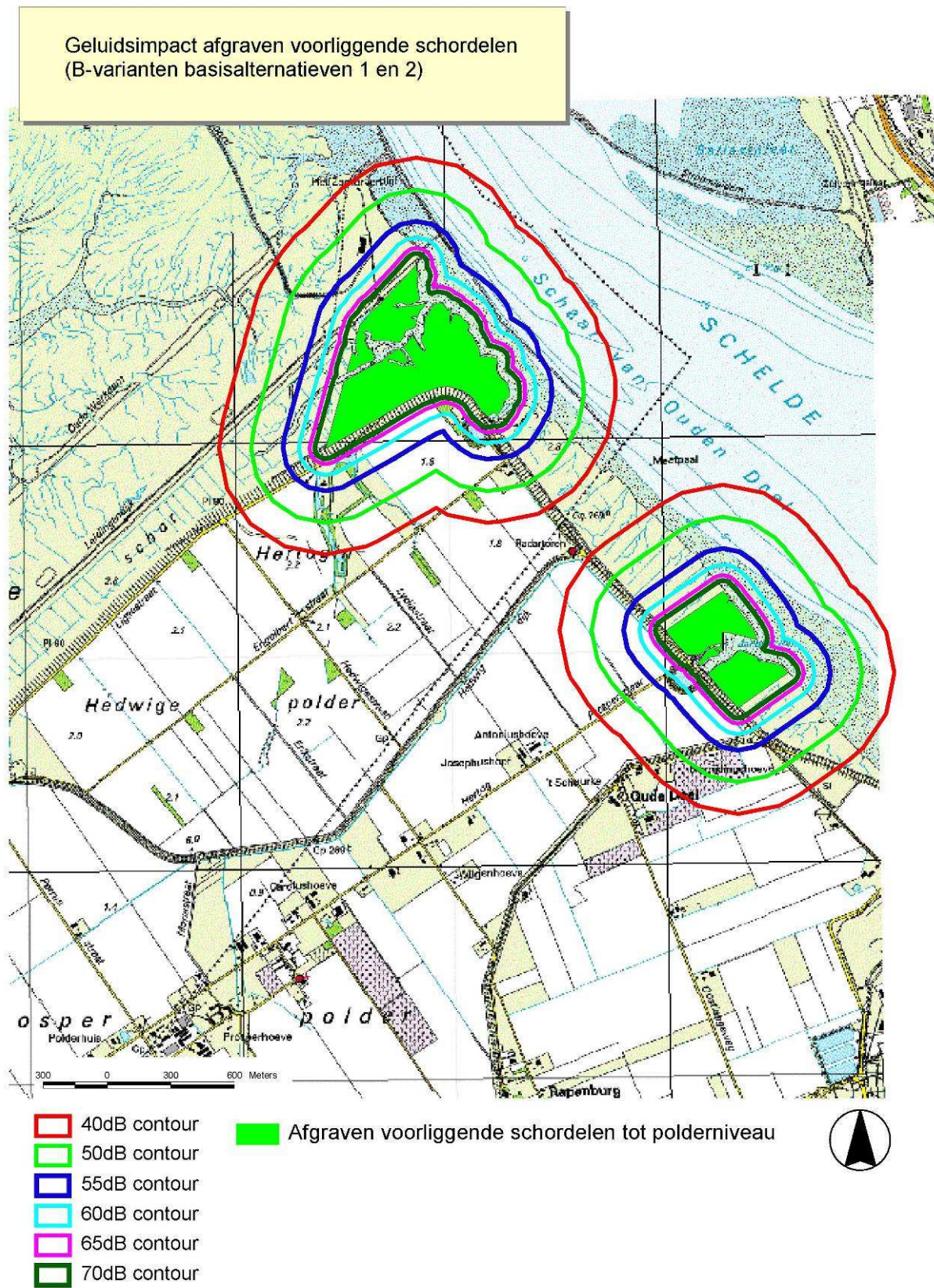
- * basisalternatief 2: afbraak Schelde- en Sieperdadijk tot schomniveau, afbraak Hedwigedijk tot polderniveau
- * basisalternatief 3: afbraak Schelde-, Sieperda- en Hedwigedijk tot polderniveau



kaart 3: Geluidsimpact verlagen dijken (“basisalternatieven 2 en 3”).

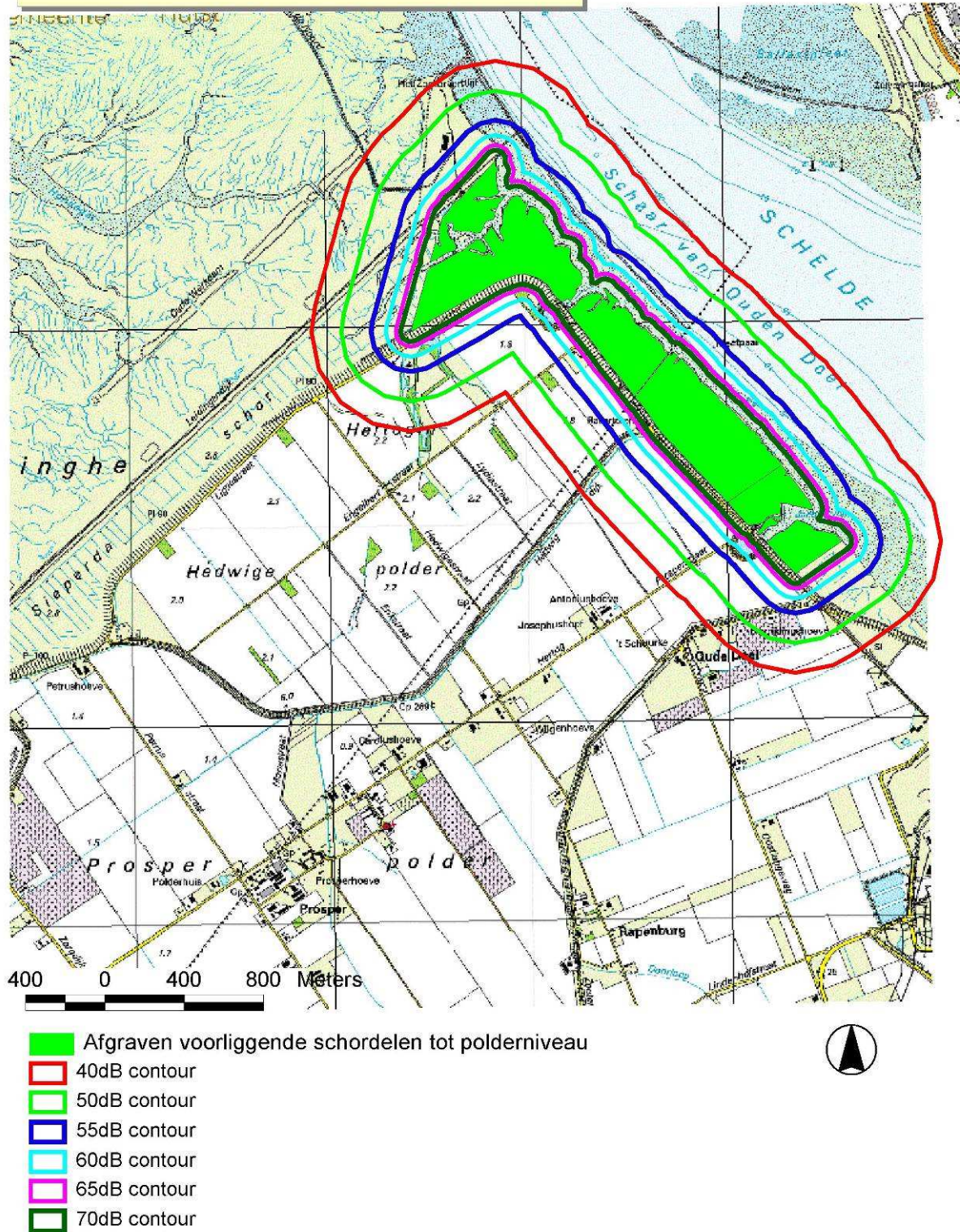


kaart 4: Geluidsimpact maken van bressen.



kaart 5: Geluidsimpact afgraven voorliggende schordelen bij realisatie van de B-varianten in basisalternatieven 1 en 2.

Geluidsimpact afgraven voorliggende schordelen
(basialternatief 3)



kaart 6: Geluidsimpact afgraven voorliggende schordelen bij realisatie van basialternatief 3.