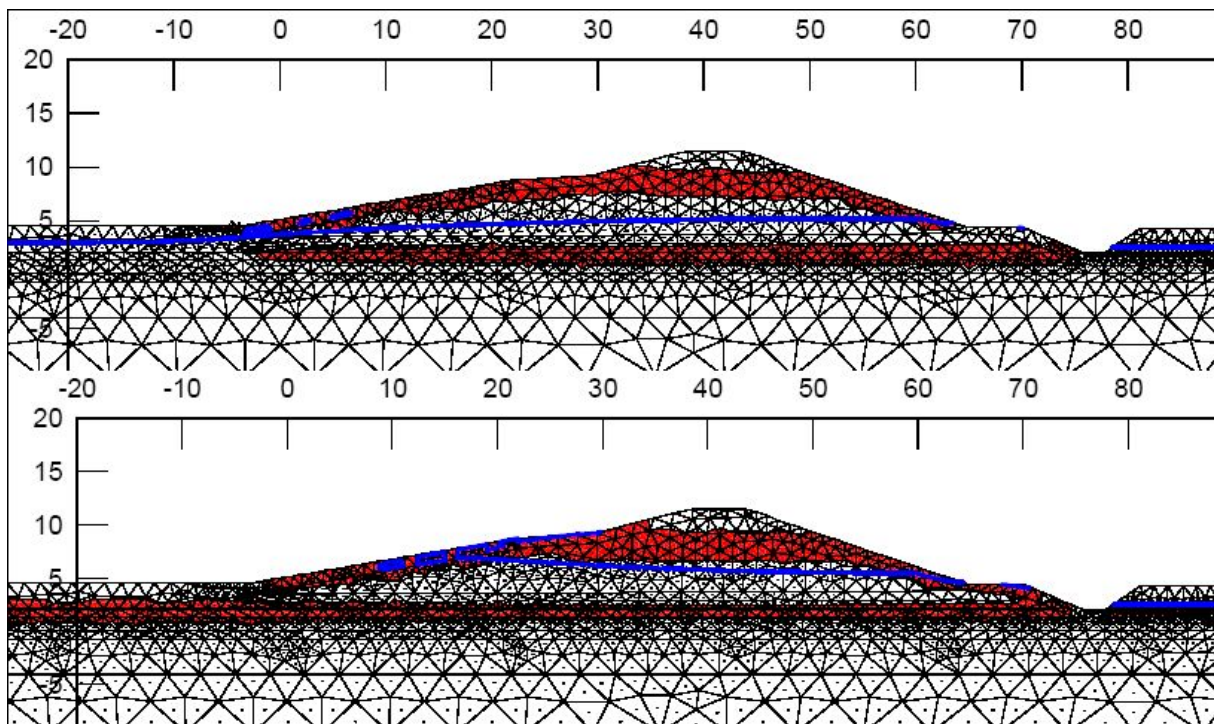
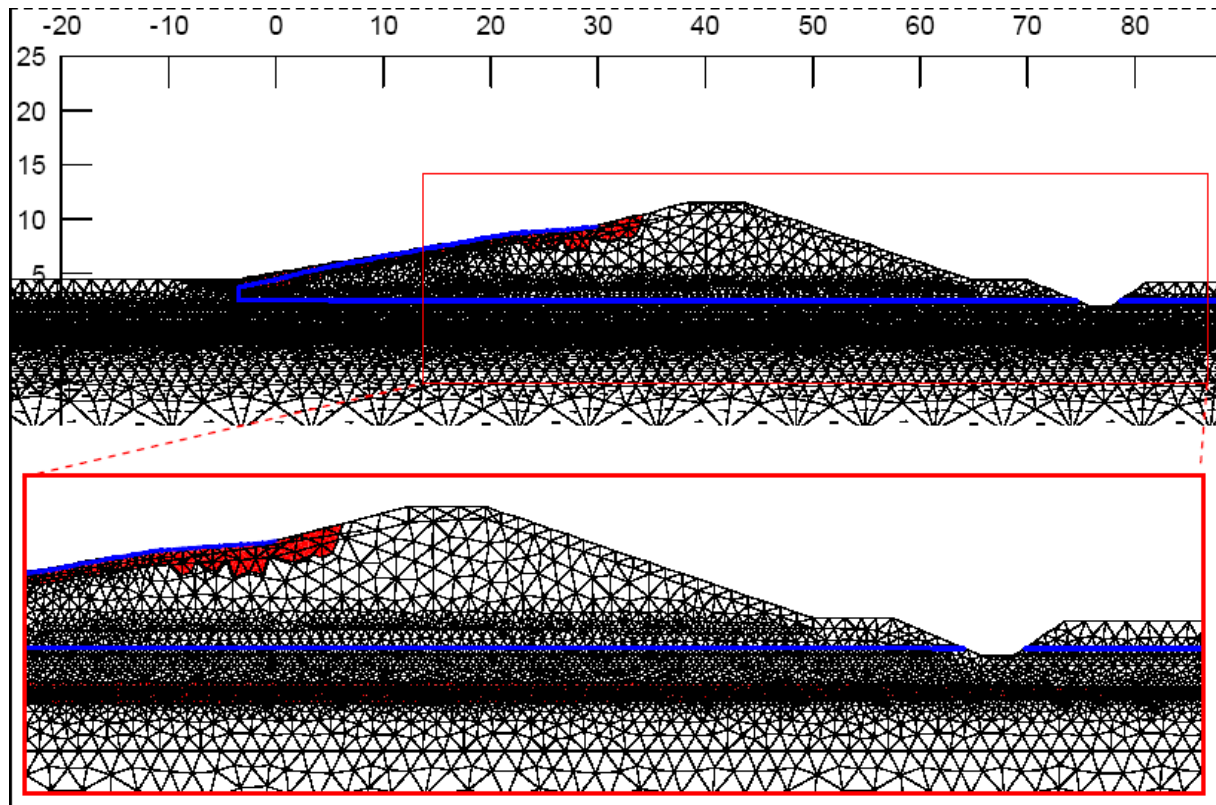


Figuur 1: Verhang (bereik > 0,5) en stroming tijdens hoogwater t.h.v. sondingen GEO-05/130 S4 (boven) en S6 (onder)

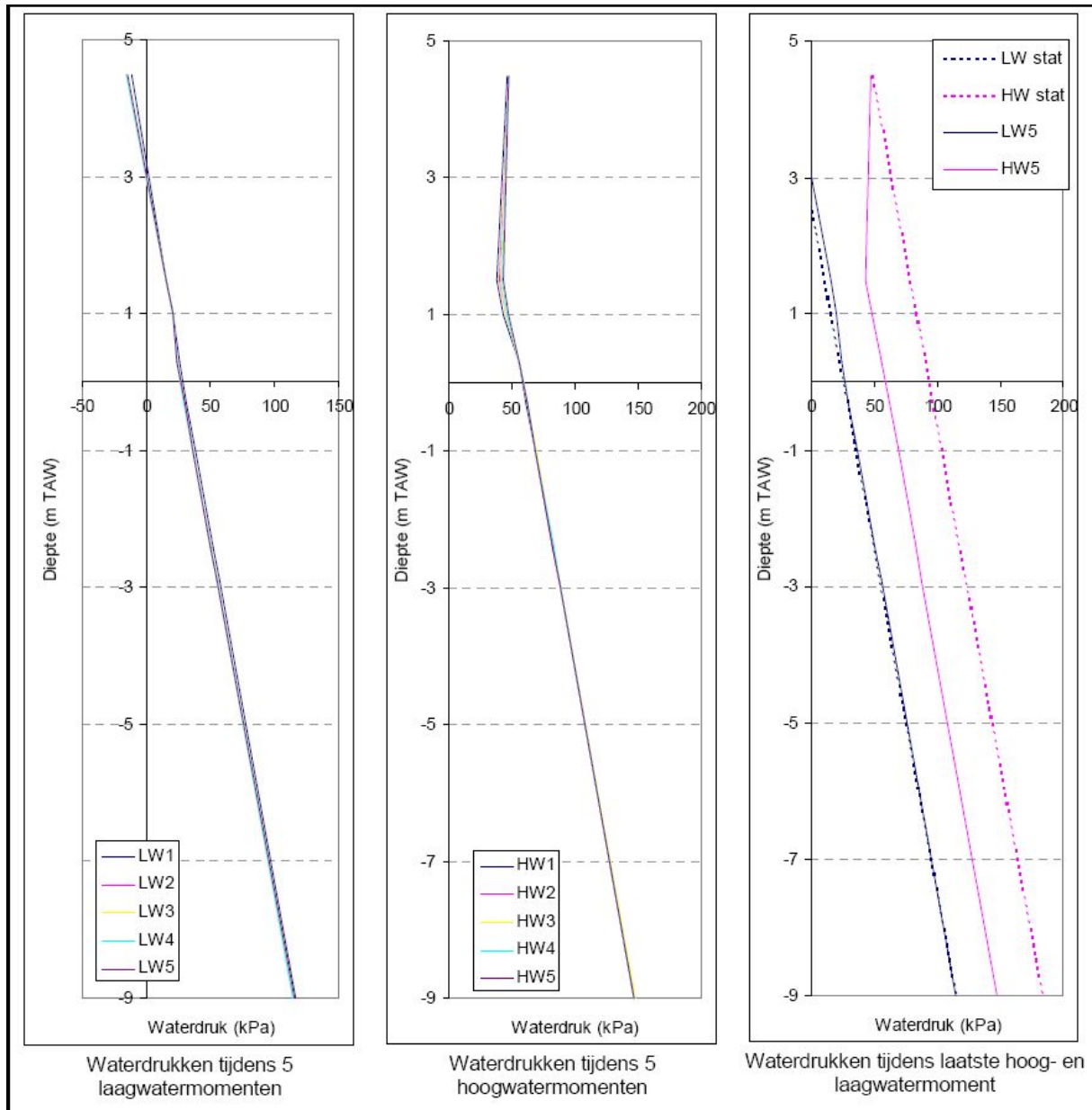


Figuur 2: Verhang (bereik >0,5) en stroming tijdens laag- en hoogwater t.h.v. soring GEO-05/130 S10.

Bijlage 25: Stabiliteit nieuwe primaire waterkering (bron: IMDC-Soresma-RA, 2006, Bouwkundige voorontwerpstudies).



Figuur 3: Verhang (bereik >0,5) en stroming tijdens hoogwater t.h.v. sondering GEO-05/130 S10 – inclusief waterkerend scherm.



Figuur 4: Verloop van de waterdrukken aan de teen van de dijk ter plaatse van sondering S6.