




**MER voor de inrichting van het intergetijdegebied in de Hedwig- en Prosperpolder**

Kaart 1: Situering projectgebied op topografische kaart

- Legende**
-  projectgebied
  -  Noordelijk deel Prosperpolder
  -  Hedwigepolder

Bron: Topografische kaarten 1/10.000 NGI

*Initiatiefnemers*




Provincie Zeeland Waterwegen en Zeekanaal NV  
weg van water



Schelde commissie  
vlaams nederlandse

*Opdrachthouders*




anteagroup oranjewoud  
Member of Antea Group




IMDC RESOURCE ANALYSIS  
International Marine & Dredging Consultants

**Kenmerk:** 225938 5001/hvc  
**Datum:** maart 2013  
**Plannr.:** 01/13  
**Formaat:** A4  
**Schaal:** 1:35.000