







## MER voor de inrichting van het intergetijdgebied in de Hedwige- en Prosperpolder

Kaart 11: aanduiding van fotolocaties: fotoreportage 2006

### Legende

-  projectgebied
-  Bestaande Sigma/Deltadijk
-  Nieuwe ringgracht
-  Nieuwe waterkerende dijk

Bron: orthofotoplan (gemeente Beveren)

### Initiatiefnemers



### Opdrachthouders



**Kenmerk:** 225938 5001/hvc

**Datum:** maart 2013

**Plannr.:** 11/13

**Formaat:** A4

**Schaal:** 1:25.000